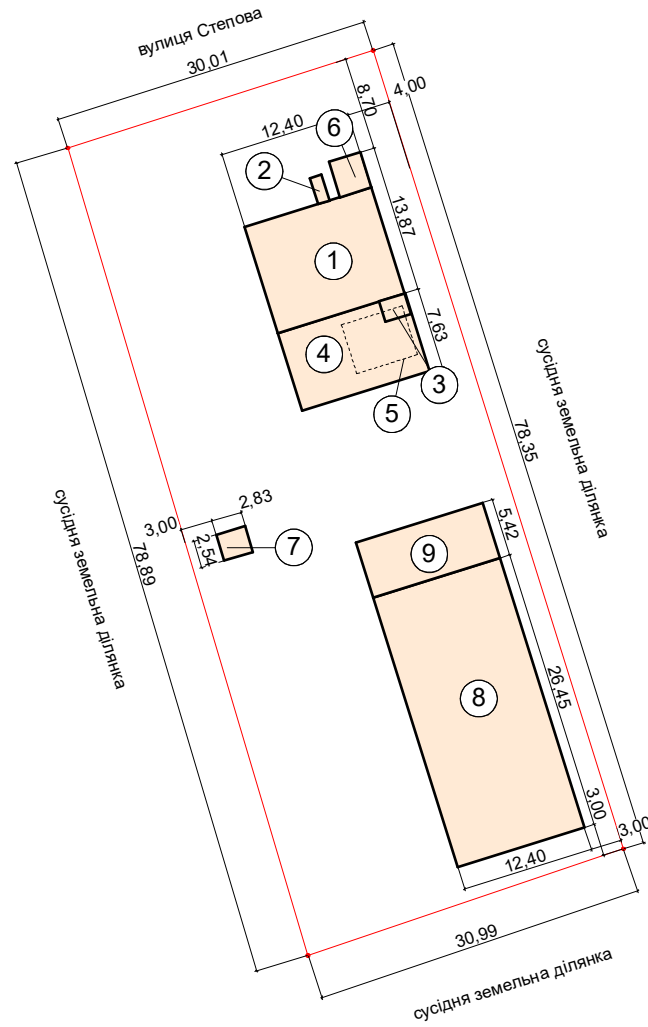


СХЕМА
намірів забудови земельної ділянки






Площа земельної ділянки (кадастровий номер: 3224987201:01:004:1007)
згідно з документами на землекористування: 0,2398 га
М 1:500.



Експлікація:

- 1) місце розташування запланованих об'єктів будівництва -
1-житловий будинок садибного типу
- 2-ганок
- 3-ганок
- 4-навіс
- 5-погріб
- 6-навіс
- 7-навіс
- 8-сарай
- 9-сарай
- 2) червоні лінії;
- 3) лінії регулювання забудови;
- 4) під'їзди до будівель та споруд;
- 5) місця підключення до інженерних мереж.

Умовні позначення:

- | | | |
|---|----|--------------------------|
|  | K1 | - каналізація |
|  | B1 | - водопровід |
|  | E1 | - електропостачання |
|  | | - об'єкти будівництва |
|  | | - межі земельної ділянки |

Погоджено:			
Зам. Інв. №			
Підпис і дата			
Інв. № об.			