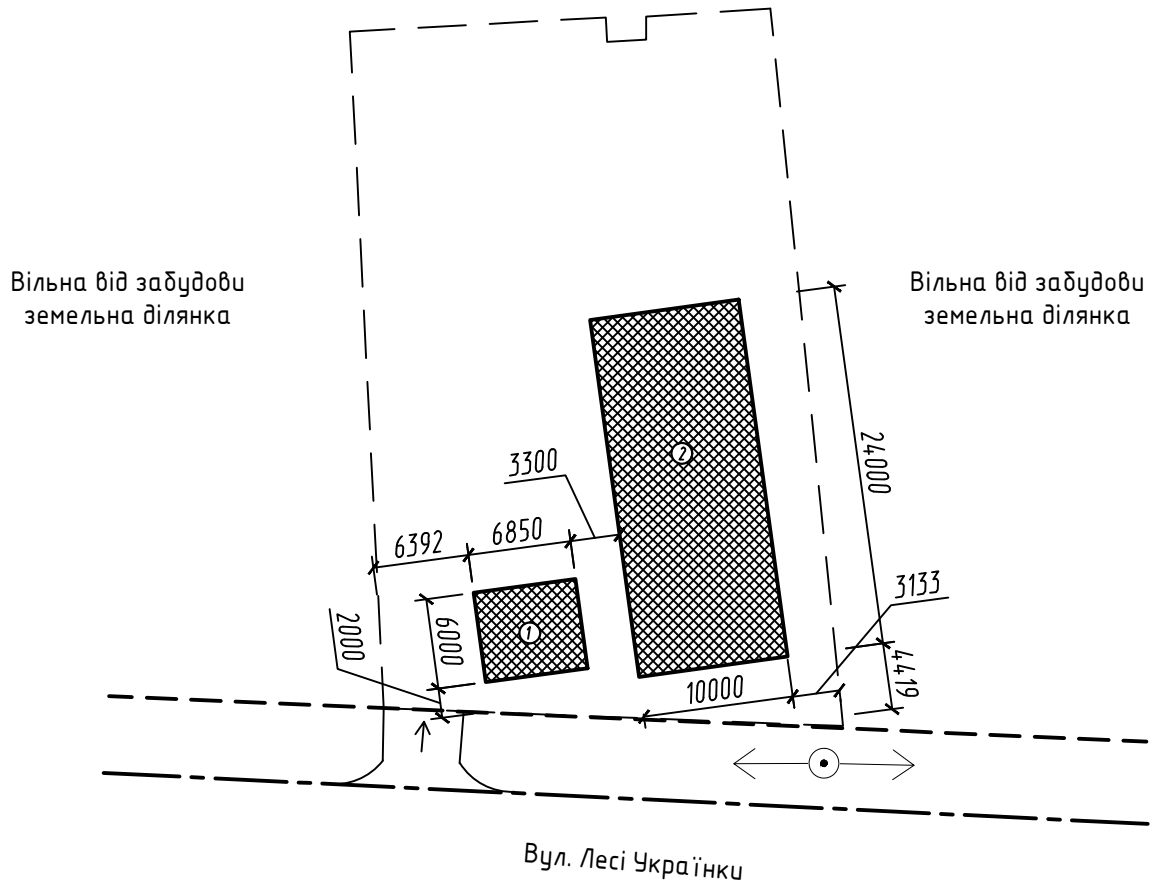


Схема забудови земельної ділянки  
 Площа земельної ділянки згідно з  
 документами на землекористування: 0,1500 га  
 Кадастровий номер: 1225255100:04:001:0850  
 М 1:500







Додаток 3  
 до Порядку видачі будівельного паспорта  
 забудови земельної ділянки



Перелік систем інженерного забезпечення, що плануються до застосування

- електропостачання - підключення до існуючих мереж електропостачання
- опалення - автономне
- водопостачання - центральне
- водовідведення - септик типу "Біотал"

Умовні позначення

-  місце розташування запланованих об'єктів будівництва
-  лінії регулювання забудови
-  червоні лінії
-  під'їзд до будівель і споруд
-  місце підключення до мереж (електромережі)
-  межі земельної ділянки

Експлікація

№	Назва будівель і допоміжних споруд	Прим.
1	Житловий будинок	проект.
2	Господарська будівля	проект.