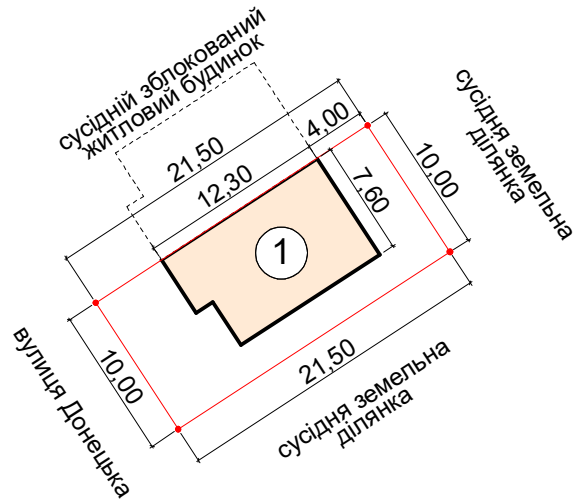


СХЕМА
намірів забудови земельної ділянки

Площа земельної ділянки (кадастровий номер: 3222485901:01:052:0061)
згідно з документами на землекористування: 0,0215 га
М 1:500.



Погоджено:	

Зам. інв. №	
-------------	--






Підпис і дата	
---------------	--

Інв. № об.	
------------	--

Експлікація:

- 1) місце розташування запланованих об'єктів будівництва - 1-житловий будинок садибного типу
- 2) червоні лінії;
- 3) лінії регулювання забудови;
- 4) під'їзди до будівель та споруд;
- 5) місця підключення до інженерних мереж.

Умовні позначення:

-  K1 - каналізація
-  B1 - водопровід
-  E1 - електропостачання
-  - об'єкти будівництва
-  - межі земельної ділянки