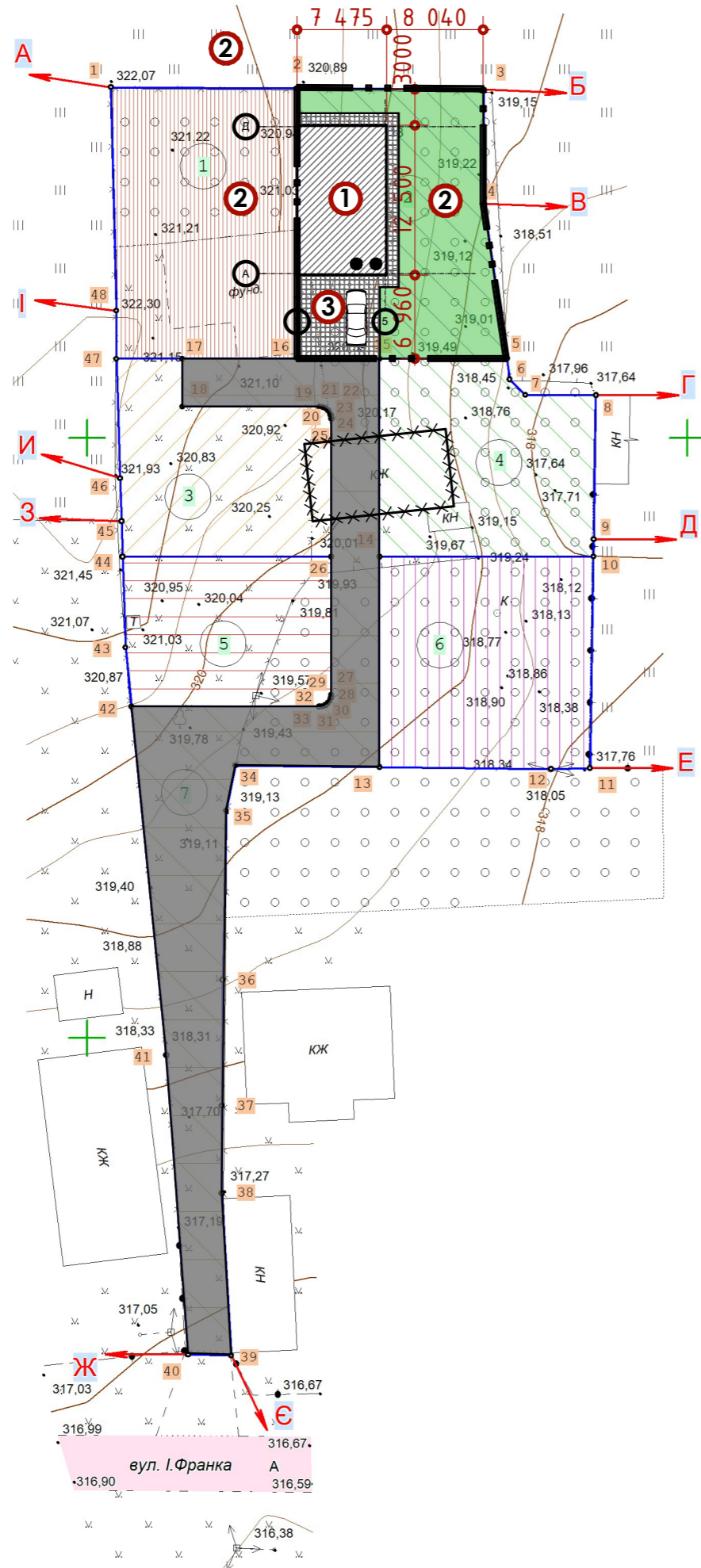
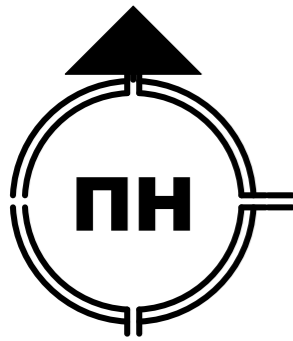




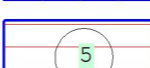
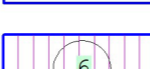







ГЕНПЛАН М 1:500





Земельна ділянка за кад. № 4623683300:01:002:0288 площею 0,2258 га

-  - Земельна ділянка 1 з межею 1-2-16-17-47-48-1 площею 0,0344 га, належить гр. Бондарець Н. І.
-  - Земельна ділянка 2 межею 2-3-4-5-15-16-2 площею 0,0361 га, належить гр. Бондарець Н. І.
-  - Земельна ділянка 3 межею 47-17-18-19-20-21-22-23-24-25-26-44-45-46-47 площею 0,0241 га, належить гр. Бондарець Н. І.
-  - Земельна ділянка 4 межею 15-5-6-7-8-9-10-14-15 площею 0,0275 га, належить гр. Бондарець Н. І.
-  - Земельна ділянка 5 межею 44-26-27-28-29-30-31-32-33-42-43-44 площею 0,0214 га, належить гр. Бондарець Н. І.
-  - Земельна ділянка 6 межею 14-10-11-12-13-14 площею 0,0311 га, належить гр. Бондарець Н. І.
-  - Земельна ділянка 7 межею 17-16-15-14-13-34-35-36-37-38-39-40-41-42-33-32-31-30-29-28-27-26-25-24-23-22-21-20-19-18-17 площею 0,0512 га, належить гр. Бондарець Н. І.

УМОВНІ ПОЗНАЧЕННЯ	
	Межа земельної ділянки;
	Проектована житлова забудова;
	Проектоване замощення;
	Демонтаж існуючої споруди;

ТЕХНІКО-ЕКОНОМІЧНІ ПОКАЗНИКИ		
№	Найменування	Загалом м ²
1	Загальна площа в межах земельної ділянки	361
2	Площа забудови	94,4
3	Площа замощення	70,6
4	Площа озелених територій	196

ЕКСПЛІКАЦІЯ	
1.	Проектований зблокований житловий будинок;
2.	Сусідні ділянки;
3.	Паркомісце;
4.	Існуюча будівля, демонтаж;
5.	

Змін	Кіл	Арк.	№ док	Підпис	Дата						
Директор		Мецевич.Р.М.							Стадія	Аркуш	Аркушів
Виконав		Мецевич.Р.М.							ЕП	2	16