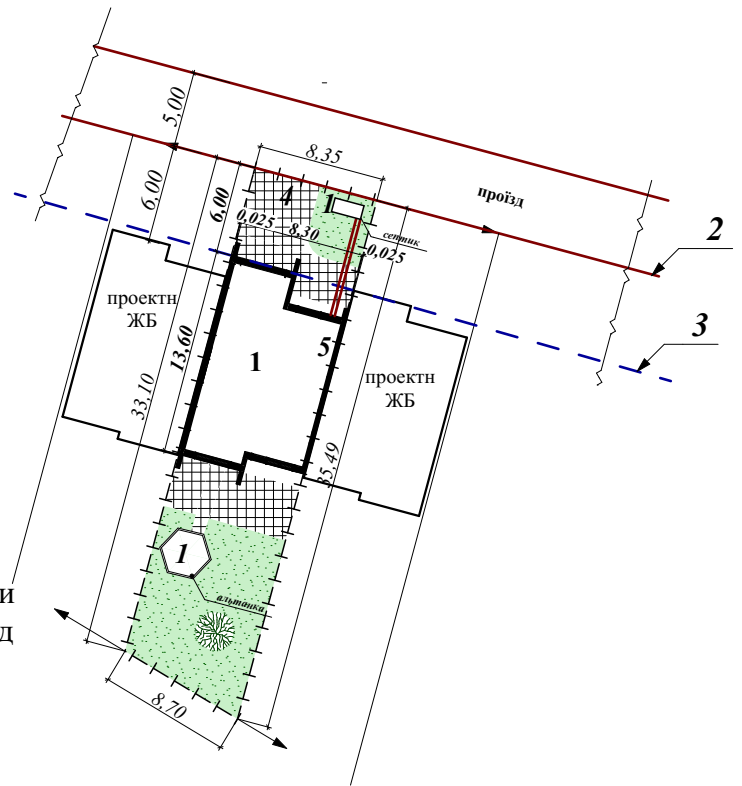
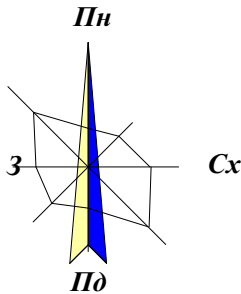


СХЕМА намірів забудови земельної ділянки


**Площа земельної ділянки згідно з документами на землекористування:
0,0287 га
М 1:500**




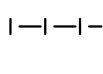
ЕКСПЛІКАЦІЯ:


1. Місце розташування запланованих об'єктів будівництва
2. Червона лінія
3. Лінія регулювання забудови
4. Підїзди до будівель і споруд
5. Місце підключення до інженерних мереж


Умовні позначення:


 - будівлі, що проектуються


 - зона озеленення

 - умовна межа ділянки

 - лінія регулювання забудови

 - існуючі будівлі

 - зона мощення

 - червона лінія

Начальник відділу містобудування та архітектури Оноківської сільської ради

(найменування уповноваженого органу містобудування та архітектури)

МП (за наявності)

_____ (підпис)

_____ (Власне ім'я та ПРІЗВИЩЕ керівника (заступника) уповноваженого органу з питань містобудування та архітектури)

_____ 20 ____ року
(дата складання)