

СХЕМА

забудови земельної ділянки













Площа земельної ділянки згідно з документами на землекористування :

0,1600 га

М 1:500



Умовні позначення

 Пректований будинок	 Сусідні будинок
 Тверде покриття	 Малі очисні споруди
 Зелена зона	 Червона лінія
 Дорога	 Проектована лінія забудови
 ЛЕП 0,4 кВт	 Рух транспорту
 Межа ділянки	 Зелені насадження

Експлікація:

- 1) проектований будинок
- 2) червоні лінії;
- 3) лінії регулювання забудови;
- 4) під'їзди до будівель і споруд;

Інженерні мережі згідно ТУ
постачальників

М.П. 

Вашкеба І.І.
(прізвище, ініціали)

_____ 2022 року
(дата складання)