



ПРОГРАМА КОМПЛЕКСНОГО ВІДНОВЛЕННЯ ТЕРИТОРІЇ
Іванівської сільської територіальної громади
Чернігівського району Чернігівської області

с. Іванівка - 2024



Публікація стала можливою завдяки підтримці американського народу, наданій через Агентство США з міжнародного розвитку (USAID) у рамках Програми USAID з аграрного і сільського розвитку (АГРО), яка виконується компанією Chemonics International. Думка авторів не обов'язково є офіційною точкою зору USAID чи Уряду США.

Докладніше про Програму USAID з аграрного і сільського розвитку (АГРО)



А В Т О Р И :

В. Мельник, А. Романча, Л. Євсюкова, А. Яловенко, Д. Мельничук,

В. Магальяс, О. Мічуріна, О. Данчук та інші...



ПРОЕКТ

**Програма комплексного відновлення території
Іванівської сільської територіальної громади
Чернігівського району Чернігівської області**

Розроблено на підставі рішення виконавчого комітету Іванівської сільської ради від 30 листопада 2023 року за №151 «Про розроблення Програми комплексного відновлення території Іванівської сільської територіальної громади Чернігівського району Чернігівської області»

Оприлюднення інформації:

Рішення про розробку Програми оприлюднено <https://iotg.gov.ua/news/1701692673/>

Звіт про громадські обговорення після прийняття рішення про розробку Програми ([посилання](#))

ЗМІСТ

стор.

Перелік використаних скорочень

1	Загальний опис Іванівської сільської територіальної громади, для якої розробляється програма комплексного відновлення території територіальної громади	8
1.1.	Географічне розташування територіальної громади	8
1.2.	Загальна економічна оцінка територіальної громади	14
1.3.	Загальна екологічна оцінка територіальної громади	20
1.4.	Кількість постійного населення	32
1.5.	Кількість тимчасово переміщеного населення	33
1.6.	Інформація про особливості здійснення місцевого самоврядування в умовах воєнного стану	34
2.	Інформація про наявність містобудівної документації на території територіальної громади, аналіз щодо її актуальності та ступінь її реалізації	37
3.	Аналіз негативних впливів (зокрема бойових дій, терористичних актів, диверсій, надзвичайних ситуацій), що призвели до необхідності розроблення програми	44
4.	Аналіз негативних впливів, що призвели до необхідності розроблення програми, на традиційний характер середовища, історичні ареали населених місць, об'єкти культурної спадщини, довкілля, природоохоронні території та об'єкти	49
5.	Аналіз ресурсів території для відновлення життєдіяльності території територіальної громади	52
6.	Інформація щодо необхідності підготовки території (зокрема здійснення розмінування, демонтажу зруйнованих будівель та споруд, рекультиватції земель).	64
7.	Інформація про шкоду, заподіяну бойовими діями, терористичними актами, диверсіями, надзвичайними ситуаціями	65
8.	Інформація щодо технічної можливості, економічної доцільності відновлення пошкоджених об'єктів шляхом виконання робіт з реконструкції, реставрації, капітального чи поточного ремонту	77
9.	Відновлення навколишнього природного середовища, збереження та розвитку природоохоронних територій та об'єктів, об'єктів археології, історії та монументального мистецтва	84
10.	Відновлення об'єктів шляхом нового будівництва або пропозиції щодо будівництва нових об'єктів	85



11.	Інформація щодо необхідних заходів інженерної підготовки та інженерного захисту території	86
12.	Обґрунтовані пропозиції щодо доцільності зміни функціонального призначення територій територіальної громади (її частини) з урахуванням існуючої забудови та наявної містобудівної документації	96
13.	Пропозиції щодо внесення змін або розроблення містобудівної документації на місцевому рівні	96
14.	Пропозиції щодо перенесення об'єктів виробничої сфери	97
15.	Загальні підходи та пропозиції щодо комплексного відновлення, розвитку території територіальної громади	97

Додатки:

1. Звіт про результати громадських обговорень
2. План заходів для реалізації програми комплексного відновлення території Іванівської громади
3. Пропозиції щодо доцільності зміни функціонального призначення територій територіальної громади (її частини) з урахуванням існуючої забудови та наявної містобудівної документації
4. Детальна інформація про чисельність населення ТГ у розрізі населених пунктів
5. Перелік об'єктів археології, історії та монументального мистецтва розташованих на території Іванівської громади (станом на 01.04.2024 р.)
6. Про визначення державних інтересів
7. Перелік джерел інформації



Перелік використаних скорочень

БГД	база геоданих Програми комплексного відновлення території територіальної громади
ВА НП	військова адміністрація населеного пункту
ВНП	вибухонебезпечні предмети
ГІС	географічна інформаційна система
МБД	містобудівна документація
ОМС	орган місцевого самоврядування
Програма, ПКВ	Програма комплексного відновлення території
ТГ	територіальна громада
РПЗМ	Державний реєстр майна, пошкодженого та знищеного внаслідок бойових дій, терористичних актів, диверсій, спричинених збройною агресією Російської Федерації проти України



1. Загальний опис Іванівської сільської територіальної громади, для якої розробляється програма комплексного відновлення території територіальної громади

1.1. Географічне розташування територіальної громади

Іванівська сільська територіальна громада (далі по тексту – Іванівська громада) утворена згідно розпорядження № 531 від 09 вересня 2016 року Чернігівської обласної ради «Про затвердження висновку щодо відповідності проектів рішень про добровільне об'єднання територіальних громад»; рішення Іванівської сільської ради восьмої сесії сьомого скликання від 11 вересня 2016 року «Про добровільне об'єднання територіальних громад»; рішення першої сесії першого скликання про утворення Іванівської сільської територіальної громади Чернігівського району Чернігівської області від 30 грудня 2016 року.

У вересні 2016 року громада утворена шляхом об'єднання Будинської, Іванівської, Краснянської, Ладинської та Слобідської сільських рад Чернігівського району.

Розпорядженням Кабінету Міністрів України № 730-р від 12 червня 2020 року «Про визначення адміністративних центрів та затвердження територій територіальних громад Чернігівської області», до складу Іванівської громади були включені території Анисівської сільської ради та Пісківської сільської ради Чернігівського району.

Всього до складу громади входять 17 сіл: Анисів, Буди, Вікторівка, Драчівщина, Друцьке, Єньків, Золотинка, Іванівка, Количівка, Красне, Ладинка, Лукашівка, Підгірне, Піски, Скорінець, Слобода та Ягідне.

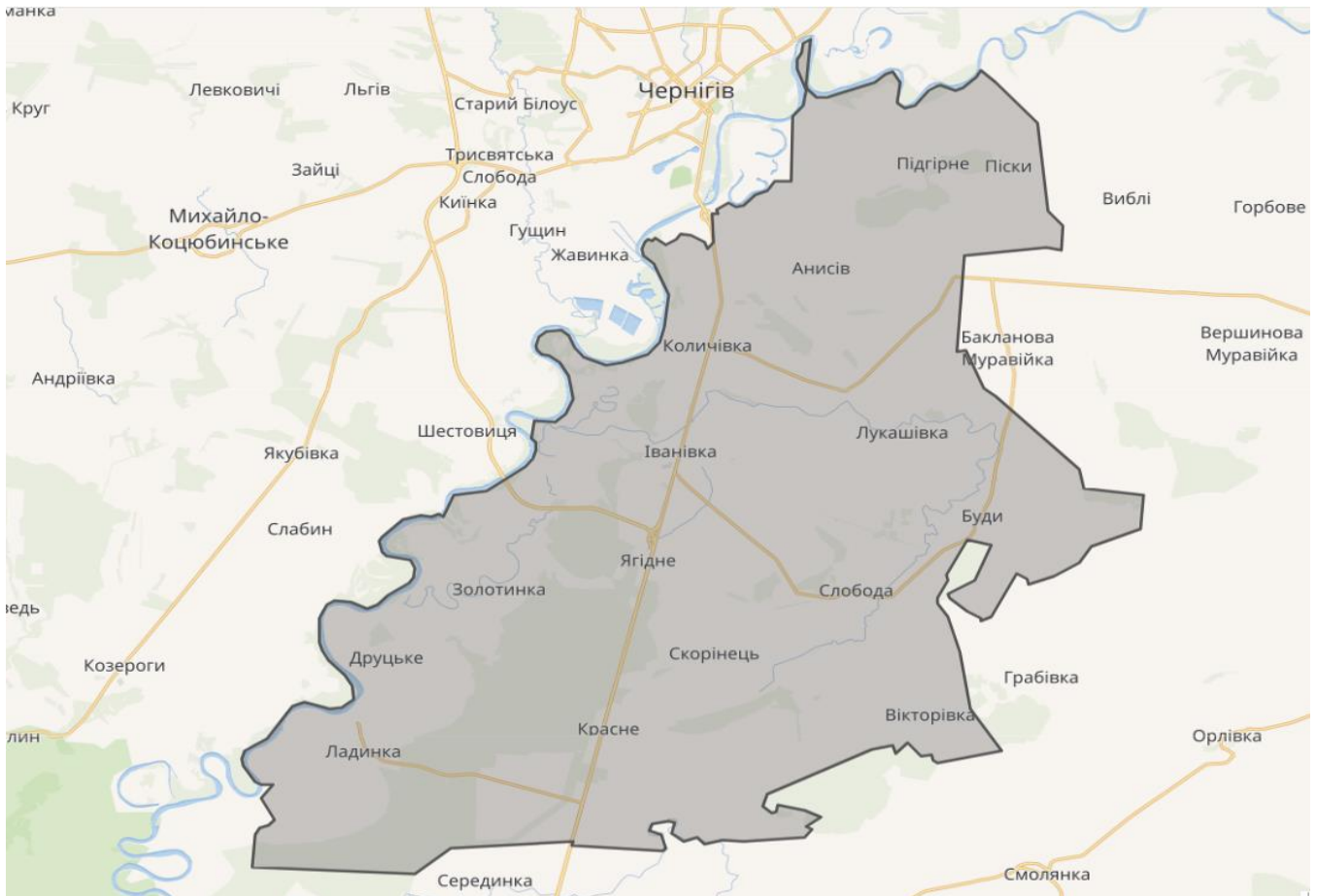


Рис. 1.1.1 – Схема меж територіальної громади

Таблиця 1.1.1

Основні дані Іванівської територіальної громади

Область	Чернігівська
Район	Чернігівський
Назва ТГ	Іванівська
Тип ТГ	сільська
КОАТУУ	7425582801
КАТОТТГ¹	UA74100110000030364
Кількість населених пунктів, що входять до складу ТГ	17 (сімнадцять)

¹ За даними Кодифікатора адміністративно-територіальних одиниць та територій територіальних громад – національного реєстру адміністративно-територіальних одиниць та територій територіальних громад України.

Адміністративний центр громади – село Іванівка. Загальна кількість населення громади: 6657 чол. станом на 01.01.2024 р. Загальна площа території Іванівської територіальної громади - 413,708 кв.км.

Таблиця 1.1.2

Основні характеристики населених пунктів громади

№ з/п	Назва	Тип	КАТОТТГ	Назва старостинського округу	Чисельність населення станом на 01.01.2024р.	Відстань до адмінцентру ТГ, км	Відстань до обласного центру, км
1	(UA): Іванівка (EN): Ivanivka	село	UA74100110010097725	Адміністративний центр	1528	X	15
2	(UA): Анисів (EN): Anysiv	село	UA74100110020034232	Анисівський	1073	15	30
3	(UA): Лукашівка (EN): Lukashivka	село	UA74100110120085520		313	13	28
4	(UA): Піски (EN): Pisky	село	UA74100110140096912		285	24	39
5	(UA): Підгірне (EN): Pidhirne	село	UA74100110130069839		64	26	41
6	(UA): Єнків (EN): Yenkiv	село	UA74100110070089915		15	28	43
7	(UA): Количівка (EN): Kolychivka	село	UA74100110090080359		Количівський	1286	4
8	(UA): Ягідне (EN): Yahidne	село	UA74100110170054293	375		4	19
9	(UA): Красне (EN): Krasne	село	UA74100110100022600	Краснянський	537	10	25
10	(UA): Скорінець (EN): Skorinets	село	UA74100110150034379		123	9	24
11	(UA): Золотинка (EN): Zolotyinka	село	UA74100110080014278		62	9	24
12	(UA): Ладинка (EN): Ladynka	село	UA74100110110074938		368	23	38
13	(UA): Друцьке (EN): Drutske	село	UA74100110060055839		108	26	41
14	(UA): Слобода (EN): Sloboda	село	UA74100110160089707		367	8	24
15	(UA): Вікторівка (EN): Viktorivka	село	UA74100110040033999	Слобідський	50	15	30
16	(UA): Драчівщина (EN): Drachivshchyna	село	UA74100110050078926		5	15	30
17	(UA): Буди (EN): Budy	село	UA74100110030081490		98	13	28

Іванівська громада межує з Киїнською та Киселівською сільськими територіальними громадами, Олишівською, Гончарівською та Куликівською селищними територіальними громадами, Чернігівською міською територіальною громадою.



Рис. 1.1.2 – Іванівська громада на карті Чернігівської області

Центральною транспортною віссю території Іванівської громади – є міжнародна автомобільна дорога державного значення М-01 – Київ — Чернігів — Нові Яриловичі, яка збігається з частиною Європейського автомобільного шляху Е95. Важливим фактором для мешканців громади є добре транспортне сполучення з Черніговом.

На території громади, в селі Анисів, розташований пасажирський залізничний зупинний пункт Київської дирекції Південно-Західної залізниці на електрифікованій змінним струмом лінії Чернігів — Ніжин.


Анисове	
Київська дирекція	
Південно-Західна залізниця	
зупинний пункт	
	
Структура	
Лінія(ї)	Чернігів — Ржавець
Платформ	1
Тип платформ	бічна
Колій	1
Історія	
Відкрито	1964 (60 років)
Електрифіковано	1999
Інша інформація	
Власник	Південно-Західна залізниця
Оператор	Південно-Західна залізниця
Код ЄМР (АСУЗТ)	325021
Код Експрес-3	2201122

Рис. 1.1.3 – Загальний опис зупинний пункт Анисове



Відповідно до розпорядження начальника Чернігівської обласної військової адміністрації «Про затвердження переліків автомобільних доріг загального користування місцевого значення» від 22 грудня 2023 року № 865 по території Іванівської сільської територіальної громади проходять автомобільні дороги загального користування місцевого значення (табл. 1.1.3.)

Таблиця 1.1.3

Автомобільні дороги загального користування місцевого значення

№	Індекс	Назва	Протяжність, км
1	O250528	/Р-67/ - Бакланова Муравійка - Орлівка	5,0
2	O250562	Друцьке - Ладинка - сан. Десна	7,4
3	O250564	Анисів - Лукашівка	7,8
4	O250565	/Р-67/ - Піски	3,4
5	O250569	Іванівка - Слобода - Вікторівка з під'їздом до с. Буди	16,3
6	C250585	/М-01/ - Золотинка	6,4
7	C250586	/М-01/ - Скорінець	2,7
8	C250587	/O250569/ - Драчівщина	1,0





Автошлях E95

Автодорога Київ — Одеса, с. Віта-Поштова

Загальні дані

Країна

-  Росія
-  Білорусь
-  Україна
-  Туреччина

Мережа європейський автомобільний маршрут

Номер E95



Довжина 1780 кілометр

кінець Мерзифон

Міста


- Псков
- Вітебськ
- Могильов
- Гомель
- Чернігів
- Київ
- Боярка
- Біла Церква
- Жашків
- Умань
- Благовіщенське
- Одеса
- Самсун

Автошлях M 01







Автошлях M 01 біля Залісся

Загальні дані

Країна  Україна

Мережа Міжнародні автомобільні шляхи України

Номер   






Області Київська, Чернігівська

Райони Броварський, Чернігівський

Довжина 241,9 (259,7) км

початок Київ

кінець КПП «Нові Яриловичі»

З'єднання     

Міста Київ, Бровари, Чернігів

Рис. 1.1.4 – Загальний опис міжнародних автошляхів M01 та E95

Мережа автобусних маршрутів загального користування Іванівської громади налічує – 9 маршрутів.

Таблиця 1.1.4

Автобусні маршрути загального користування

№ з/п	Маршрут	Режим руху	Перевізник	Протяжність
1	Чернігів - Анисів	звичайний	ФОП Півень Федір Михайлович	22 км.
2	Чернігів - Вікторівка	звичайний	ФОП Попович Вадим Юрійович	29 км.
3	Чернігів - Золотинка	звичайний	ДП "Пассервіс" ВАТ "Чернігівавтосервіс"	25 км.
4	Чернігів - Іванівка	звичайний	ДП "Пассервіс" ВАТ "Чернігівавтосервіс"	15 км.

5	Чернігів - Красне	звичайний	ДП "Пассервіс" ВАТ "Чернігівавтосервіс"	25 км.
6	Чернігів - Лукашівка	звичайний	ФОП Півень Сергій Федорович	20 км.
7	Чернігів - Піски	звичайний	ФОП Півень Сергій Федорович	29 км.
8	Чернігів - Скорінець	звичайний	ФОП Деркач Микола Михайлович	26 км.
9	Чернігів - Ягідне	звичайний	ДП "Пассервіс" ВАТ "Чернігівавтосервіс"	17 км.

1.2. Загальна економічна оцінка територіальної громади

Іванівська громада є аграрною, як і більшість громад в Україні. Іванівська громада має важливе географічне положення в Чернігівській області та суттєвий земельний ресурс для розвитку сільськогосподарського сектору. У відповідності до Стратегії розвитку до 2025 року, громада націлена на розвиток рекреації, туризму, сільського господарства та створення умов для розвитку бізнесу в цій сфері. Однак, для забезпечення сталого розвитку та безпеки громади необхідно вирішувати питання, пов'язані з охороною природних резервів на її території.

Загальна площа земель у межах Іванівської громади становить 41370,8000 га, розподіл земель громади за угіддями є нерівномірним.

Таблиця 1.2.1

Розподіл земель громади

Вид земельних угідь	Одиниця виміру, га
Площа території територіальної громади, всього:	41370,8000
<i>у тому числі:</i>	
сільськогосподарські землі	29957,3422
ліси та інші лісовкриті землі	7313,0438
забудовані землі	1075,3563
землі без рослинного покриву або з незначним рослинним покривом (у т. ч. болота не зайняті лісовими насадженнями)	2238,4442
води (природні і штучні водойми)	786,6135

З-поміж усіх категорій переважають землі сільськогосподарського призначення, на які припадає 72 % до загалу.

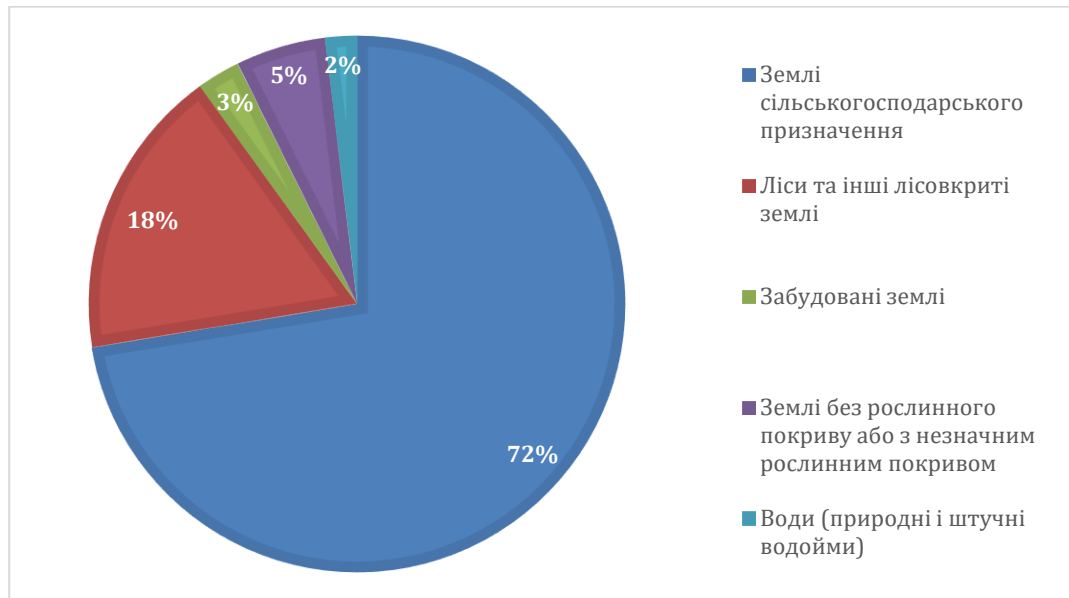


Рис. 1.2.1 – Структура земельного фонду громади.

Основним видом землекористування в громаді є сільськогосподарське. Площа сільськогосподарських угідь становить 29293,7221 га., у їх структурі 52% займає рілля, на пасовища припадає 22%, для сіножатей відведено 20%, землям із багаторічними насадженнями – 1%.

У структурі сільськогосподарського природокористування найбільшу частку займають орні землі. Загальна площа ріллі становить 15019,4752 га, або 52%. В співвідношенні до загальної площі ріллі, найбільші площі цього виду угідь у Краснянському та Анисівському старостинських округах.

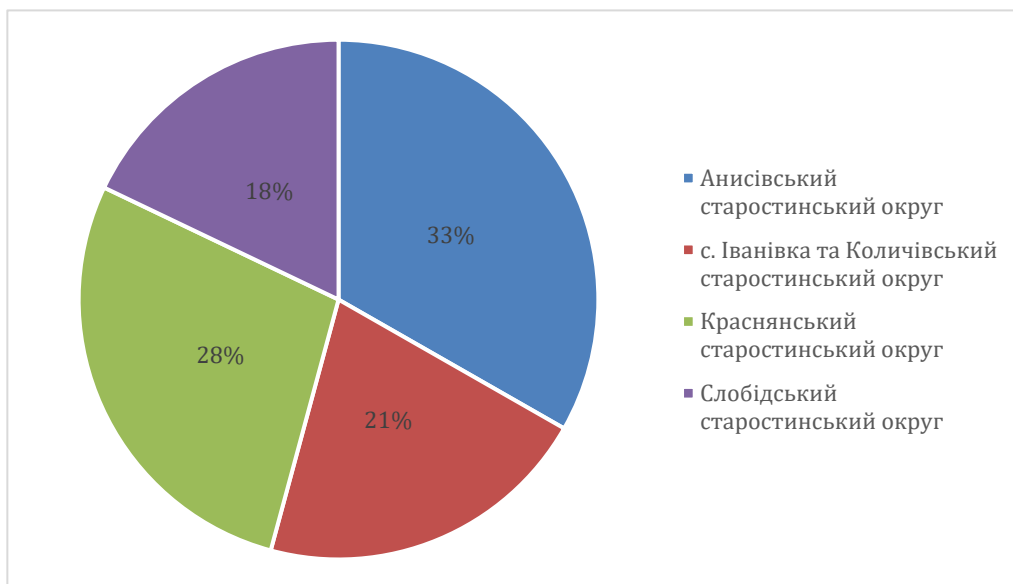


Рис. 1.2.2. – Співвідношення структури ріллі.

Висока розораність території зумовлена насамперед комплексом природно-географічних чинників, із-поміж яких: рівнинність території, сприятливі агрокліматичні умови, висока природна

родючість ґрунтів, продуктивна природна трав'яниста рослинність. Із соціально-економічних чинників: значне сільськогосподарське освоєння території, історичні навички населення у веденні агровиробництва та існуючу територіальну організацію харчової промисловості.

Землі лісогосподарського призначення займають друге місце в громаді за площею, після земель сільськогосподарського призначення. Площа лісів та інших лісовкритих площ становить 7313,0438 га (18 %), з яких 6794,4994 га вкрито лісовою рослинністю (93%). Землі без рослинного покриву або з незначним рослинним покривом становлять 2238,4442 га, із них болотами зайняті території площею 2044,5800 га., або 91% від площі таких земель.

Під забудовані землі в громаді відведено 1075,3563 га (3 % від загальної площі громади). Найвищими відсотковими значеннями забудованих земель у структурі земельного фонду характеризуються територія Краснянського старостинського округу (40%), а також адміністративний центр громади с. Іванівка та Количівський старостинський округ (29%).

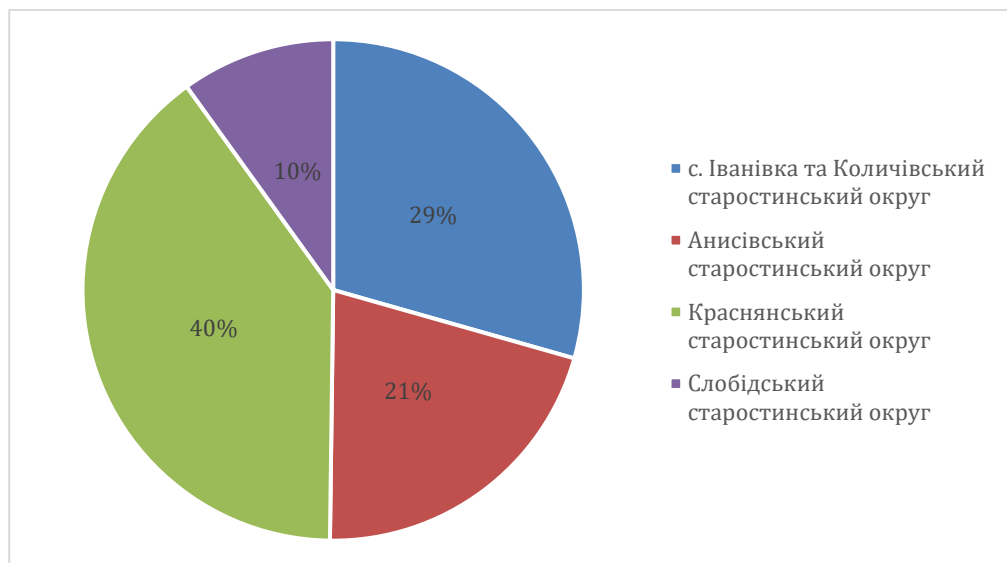


Рис. 1.2.3 – Відсоткове значеннями забудованих земель по округам

Відкриті заболочені землі у регіоні займають площу 2044,5800 га (5 % від загальної площі громади) і представлені низинами громади. Відкриті землі без рослинного покриву, або з незначним рослинним покривом займають площу 193,8642 га (0,5 % до загалу).

Землі під водами займають площу 786,6135 тис. га (2 % від загальної площі громади) та представлені землями, що знаходяться як під природними, так і штучними водними об'єктами.

Площа об'єктів та територій природо-заповідного фонду громади становить 2517,9430 га, що складало лише 6 % до загальної площі громади. Землі рекреаційного призначення займають площу в 40,1830 га, землі оздоровчого призначення – 16,2600 га, землі природо-охоронного призначення – 1807,2000 га, землі історико-культурного призначення – 654,3000га.

Частка земель оздоровчого та рекреаційного призначення (зон масового відпочинку та туризму) становить 54,4430 га. Це надзвичайно низький показник, оскільки освоєність і залучення цих земель є нерівномірними. З-поміж округів громади, порівняно більшою часткою у цій категорії земель відокремлюється Краснянський та Количівський старостинські округи. Найбільші площі земель, потенційно придатні для рекреаційного використання, є на території Анісівського

старостинського округу. Розвиток туристичної інфраструктури сприятиме використанню територій та об'єктів природно-заповідного фонду у природоохоронних, оздоровчих, рекреаційних, освітньо-виховних цілях. Позитивним результатом стане розробка туристичних маршрутів та тематичних екскурсій, прокладання екологічних навчальних стежин, проведення природоохоронних акцій, розвиток активного та пасивного сільського зеленого туризму, організація тематичних екологічних таборів для дітей та молоді.

У галузі раціонального використання та охорони земельних ресурсів доцільно використовувати досвід розвинутих країн: максимальне зменшення забруднення навколишнього середовища та шкоди, яка завдається йому сільським господарством, соціально-побутовою діяльністю та іншими видами господарювання; збільшення доходів селянських господарств шляхом надання субсидій на розвиток виробництва; розробка та впровадження спеціальних екологічних програм захисту та збереження земельних ресурсів, передбачення джерел фінансування та суворий нагляд за їхнім дотриманням.

На території громади переважають особисті селянські господарства, для яких характерна низька продуктивність, використання ручної праці. Частину земель орендують сільськогосподарські підприємства, які використовують сучасну сільськогосподарську техніку. Найбільшим платником податків, зареєстрованим на території, є сільськогосподарські виробники: ТОВ «Агрофірма «Іванівка АГ», СТОВ «Авангард» ім. Скачка, ПОП ім. Герасименка, ФГ «Напорівське», ТОВ «Баришівська зернова компанія», ТОВ «Гетьманське». Питома вага в доходах загального фонду у 2023 році цих платників склала 21,3%.

Таблиця 1.2.2.

Найбільші бюджетоутворюючі підприємства, надходження яких до загального фонду місцевого бюджету мають найбільшу питому вагу (2023 рік)

Найменування підприємства	Сума сплачених податків до загального фонду, тис. грн.	Питома вага в доходах загального фонду, %
ТОВ «Агрофірма «Іванівка АГ»»	3311,8	7,3
СТОВ «Авангард» ім. Скачка	3145,1	6,9
ПОП ім. Герасименка	1191,0	2,6
ФГ «Напорівське»	751,8	1,7
ТОВ Баришівська зернова компанія	834,7	1,8
ТОВ «Гетьманське»	444,5	1,0

Найбільшим роботодавцем громади є ТОВ «Авангард ім. Скачка І.І.» та ПОП ім. Герасименка, але їх питома вага у відношенні до чисельності населення громади є мінімальною. Роботодавців які мають вагому кількість робочих місць які б ефективно запобігали відтоку населення на території громади відсутні.

Таблиця 1.2.3.

Основні роботодавці на території громади

Населений пункт	Назва ПОУ	Вид діяльності	Чисельність найманих осіб, середньооблікова
с. Іванівка	ТОВ «Авангард ім. Скачка І.І.»	Сільське господарство	40
с. Лукашівка	ФГ «Напорівське»	Сільське господарство	20
с. Красне	ФГ «Воєввід»	Сільське господарство	15
с. Іванівка	ФОП Шелупець Ніна Василівна	Роздрібна торгівля м'ясом	7
с. Буди	ФОП Граб Алла Василівна	магазин	3
с. Красне	ТОВ «Красне-Інвест»	Сільське господарство	5
с. Красне	ФОП Кулініч Павло Миколайович	Лісопилне та стругальне виробництво	2
с. Іванівка	ФОП Повод Дмитрій Михайлович	Роздрібна торгівля	2
с. Піски	ТОВ «Новий шлях»	Сільське господарство	5
с. Піски	ФГ «Фенікс Агро М»	Сільське господарство	2
с. Анисів	ПОП ім. Герасименка	Сільське господарство	32
с. Лукашівка	СГ «Роса»	Сільське господарство	6
с. Ладинка	ТОВ «Санаторій Десна»	Оздоровча діяльність	7
с. Ладинка	ТОВ «Квін-Агро»	Деревообробна діяльність	3
с. Ладинка	ТОВ «СПС-Драйв»	Роздрібна торгівля»	2
с. Ладинка	ТОВ «ТМГ-ТРЕЙД»	Вирощування с/г продукції	3
с. Ладинка	ФОП Рябченко В.С.	Лісопилне та стругальне виробництво	2
с. Ладинка	ФОП Кондратенко В.Л.	Роздрібна торгівля	2
с. Количівка	АО «Дизель-сервіс»	Ремонт авто	3
с. Количівка	ТОВ «Кайзен-Компані»	Роздрібна торгівля	5

с. Количівка	ВАТ УМБР	Виготовлення ЗБВ	5
с. Количівка	ФОП Шинкаренко Г.В.	Виготовлення мет. виробів	20
с. Количівка	ФОП Кушнір Ю.М.	Грузоперевезення	4
с. Количівка	ПП "АГРОКОМПЛЕКС КОЛИЧІВСЬКИЙ"	Тваринництво	5
с. Количівка	ФОП Ключко Г.В.	Грузоперевезення	5
с. Количівка	ТОВ ТВК «ПолюсСП»	Тваринництво	5
с. Количівка	ФОП Прохоров М.І.	Виготовлення мет. виробів	11
с. Количівка	ФОП Тітов Р.Г.	Виготовлення бетонних виробів, роздрібна торгівля	5

За даними Іванівської сільської ради, на території громади відсутні підприємства, які зупинили свою діяльність або були релоковані у більш безпечні регіони України.

Здійснити аналіз чисельності зайнятого та незайнятого населення на території громади, а також відслідкувати динаміку щодо кількості безробітних осіб неможливо у зв'язку з відсутністю даного обліку. Це повинно стати одним із напрямків роботи органів місцевого самоврядування у період відновлення.

Основними роботодавцями Іванівської громади є сільгоспідприємства, що здійснюють свою діяльність у сфері вирощування зернових культур. Проте, значне засмічення земель та мінування території громади унеможливають здійснення відповідними суб'єктами господарювання своєї діяльності. Крім цього, ПОП ім. Герасименка, ФГ «Напорівське», СГ «Роса» безпосередньо постраждали від російської агресії.

З метою врегулювання ситуації, що склалася у громаді, та для приведення рівня економіки громади, який передбачатиме можливість її подальшого розвитку, необхідно здійснити першочергово заходи із розмінування земель, а також розглянути можливість розвитку інших галузей економіки, здійснивши заходи з підтримки бізнесу (наприклад: розвиток господарств із виробництва молока та молочних продуктів, їх переробки; розвиток господарств із вирощування свійських тварин та птиці, переробки м'яса, тощо).

Окрім цього, громада має розвиватися та створювати додаткові робочі місця, для чого доцільно розробити план заходів з підвищення рівня інвестиційної привабливості Іванівської громади та залучення інвесторів у промислову галузь (виробництво), сільське господарство та розвиток туризму.

Враховуючи близькість громади до міста Чернігова і наявність місця для індивідуальної забудови необхідно створювати сприятливі умови для будівництва заміського житла на території Іванівської громади.

Також на території громади є рекреаційні зони, що також можна використовувати для приваблення інвесторів у створення об'єктів відпочинку та екологічного туризму.

Разом з тим, для втілення в життя вказаних планів необхідно провести першочергові заходи з остаточного розмінування відповідних територій та ліквідації наслідків терористичних актів, що відбувались на території Іванівської громади.

1.3. Загальна екологічна оцінка територіальної громади

Клімат і тенденції зміни клімату

Територія Іванівської територіальної громади знаходиться в зоні так званого Чернігівського Полісся /лісова фізико-географічна зона України та підзона мішаних лісів/. Територія громади, як і більша частина території Чернігівської області, розміщена у Придніпровській низовині. Рельєф, в основному – низинна рівнина.

Клімат помірно-континентальний, з досить теплим літом та порівняно м'якою зимою та достатньою зволоженістю. Середня багаторічна температура найбільш теплого місяця (липня) +18,4-19,9°C, найбільш холодного (січня) від -6°C до -8°C. Але в окремі роки температура значно відхиляється від вказаних величин. Абсолютний температурний максимум +38°C, а мінімум -34°C. Безморозний період продовжується 155-170 днів. В окремі роки бувають сильні морози. Тривалість періоду зі стійким сніговим покривом 95-105 днів.

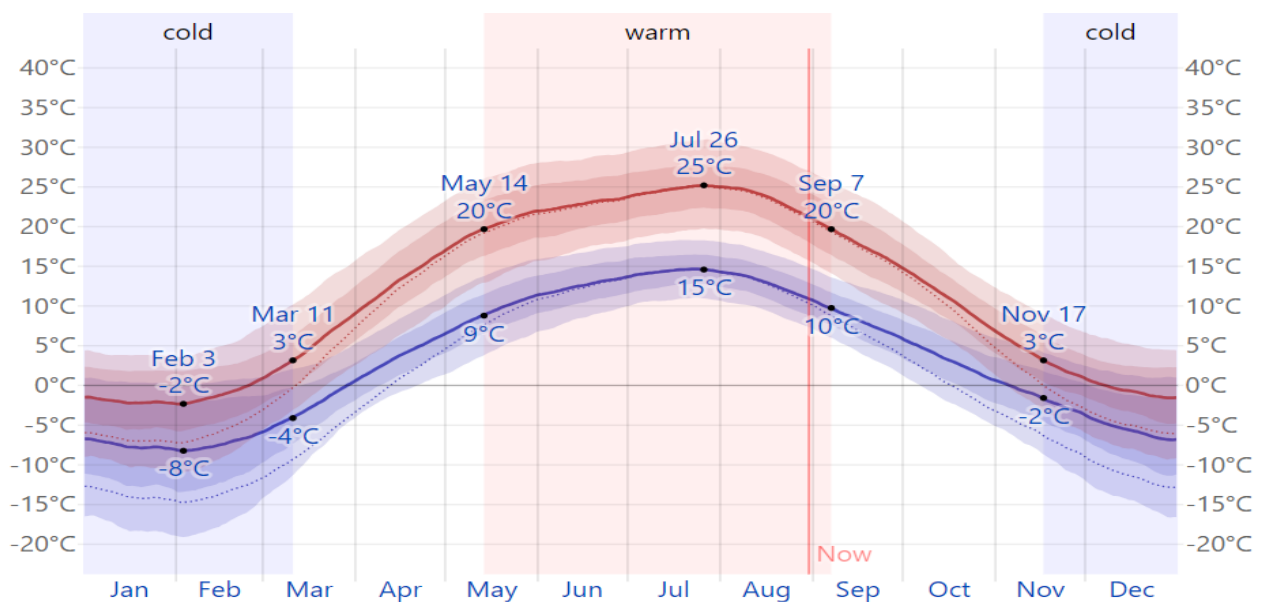


Рис. 1.3.1 – Середня максимальна і низька температура регіону

Джерело: weatherspark.com

Середньодобова найвища (червона лінія) і найнижча (синя лінія) температура зі смугами від -2 до +25 °C і від -8 до +15 °C. Тонкі пунктирні лінії – це відповідні середні сприйнятті температури.

В таблиці 3.1. вказані середні температурні показники на протязі року в розрізі місяців.

Таблиця 1.3.1.

Середнє	Січ.	Лют.	Бер.	Квіт.	Трав.	Черв.	Лип.	Серп.	Верес.	Жовт.	Лист.	Груд.
Максим.	-2°C	-1 °C	5 °C	13°C	20 °C	23 °C	25°C	24 °C	18 °C	11 °C	4 °C	-1 °C
Мінім.	-8 °C	-7 °C	-3 °C	4 °C	9 °C	13 °C	14 °C	13 °C	8 °C	3 °C	-2 °C	-6 °C

Джерело: weatherspark.com

В середньому випадає 594-676 мм опадів за рік. Найбільша місячна кількість опадів припадає на червень - липень, найменша – на січень - березень. Суми опадів в окремі роки складають від 400 до 850 мм.

Більш вологим періодом, який в середньому триває 2,6 місяці, є травень-серпень, вірогідність опадів у цей період становить більш ніж 24%.

Більш сухим періодом, який в середньому триває 9,4 місяці, є вересень-березень, вірогідність опадів у цей період становить не більше ніж 15%.

Опади у вигляді дощу є найбільш типовим видом опадів на протязі близько 10 місяців. Опади у вигляді снігу тривають близько 2 місяців.

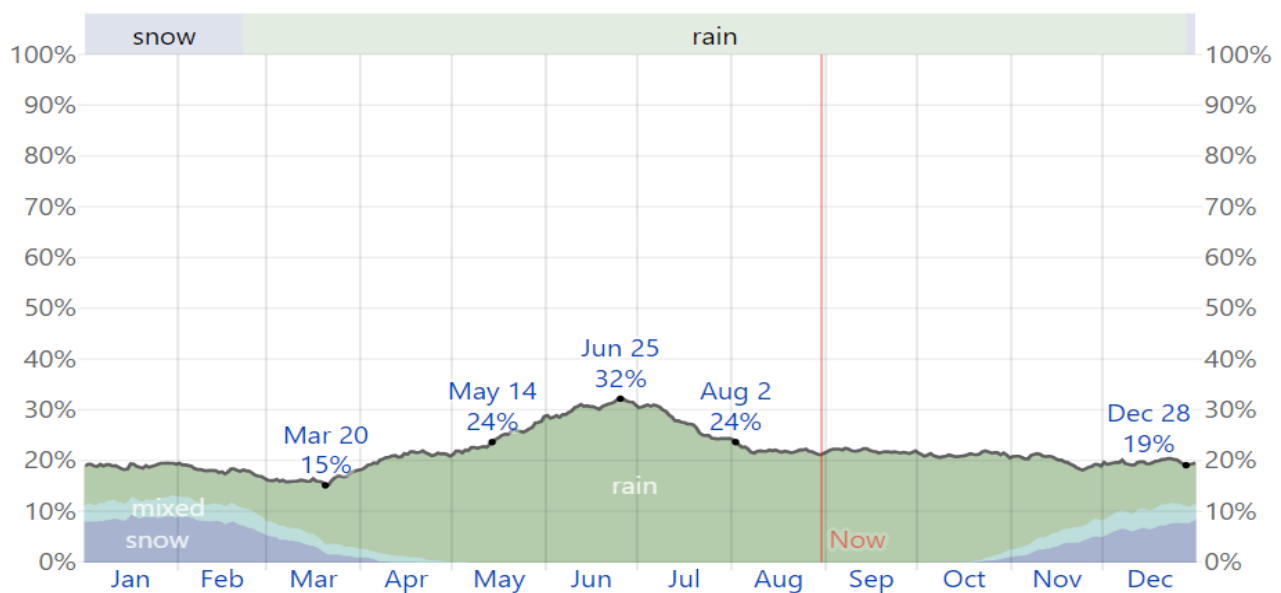


Рис. 1.3.2 – Середня вірогідність опадів

Джерело: weatherspark.com

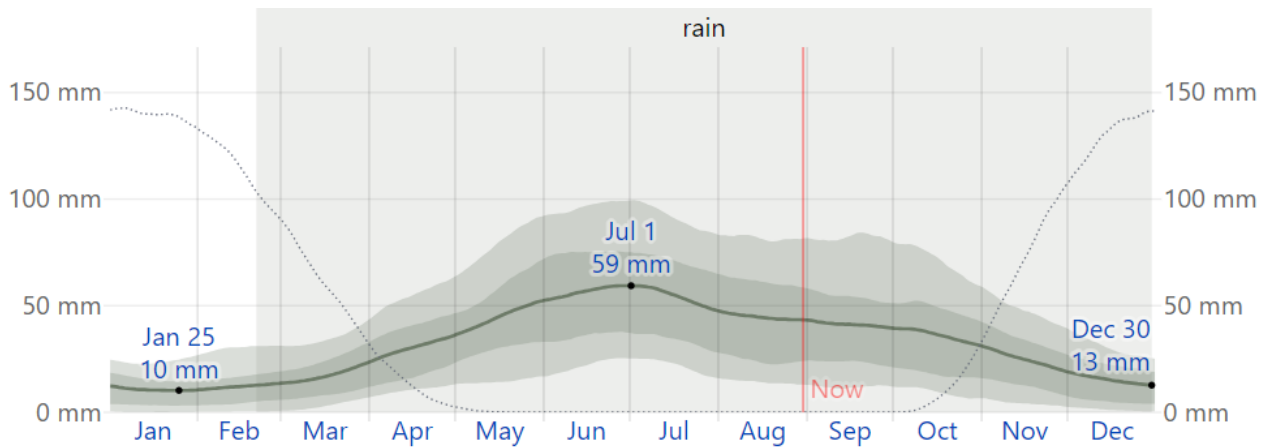


Рис. 1.3.3 – Середньомісячна кількість опадів
 Джерело: weatherspark.com

Суцільна лінія відображує середню кількість опадів у вигляді дощу. Тонка пунктирна лінія – середня кількість опадів у вигляді снігу.

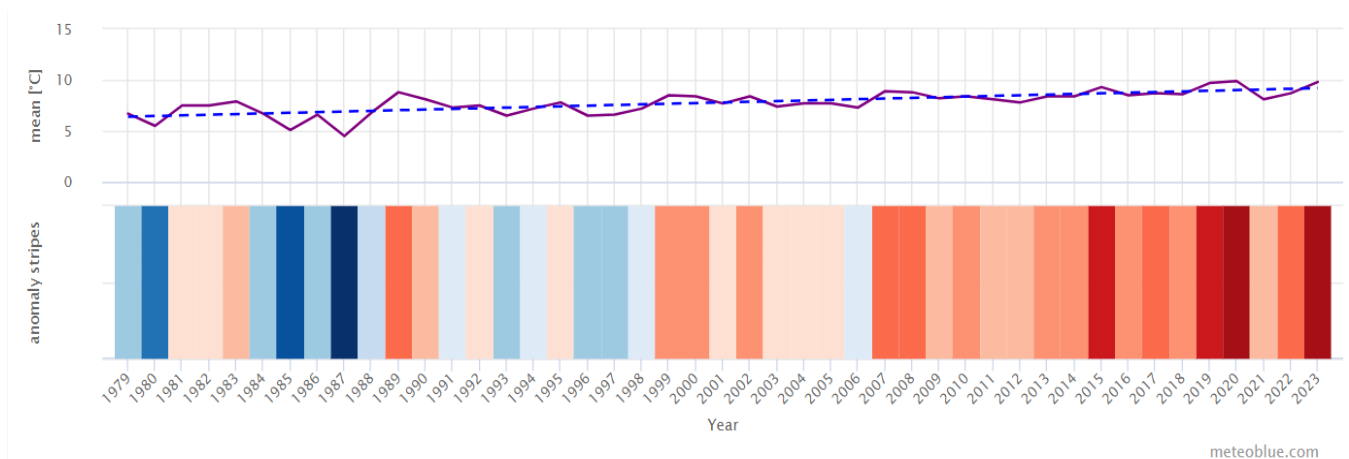


Рис. 1.3.4 – Зміна температури за роками
 Джерело: www.meteoblue.com

У верхній частині графіку показана оцінка середньорічної температури для Чернігівського району. Пунктирна лінія синього кольору – це лінійна тенденція зміни клімату. Підняття цієї лінії з ліва на право свідчить про позитивну тенденцію зміни клімату, тобто збільшення середньорічної температури.

У нижній частині графіку показані «полоси потепління». Кожна полоса відображає середньорічну температуру: синя – більш холодний рік, червона – більш теплий.

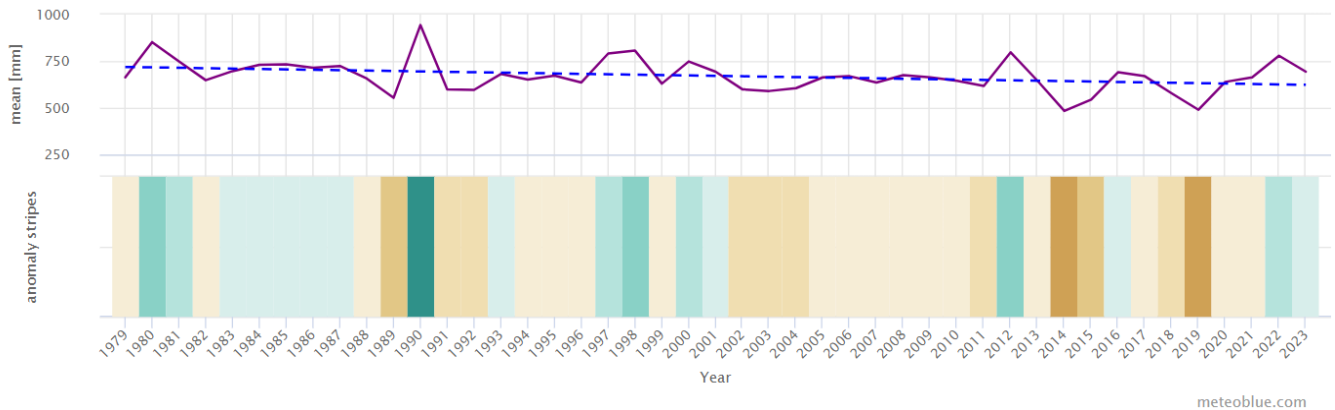


Рис. 1.3.5 – Зміна кількості атмосферних опадів за роками

Джерело: www.meteoblue.com

У верхній частині графіку (див. рис. 1.3.5.) показана оцінка середньорічної кількості опадів для Чернігівського району. Пунктирна лінія синього кольору – це лінійна тенденція зміни клімату. Підняття цієї лінії з ліва на право свідчить про позитивну тенденцію випадання опадів, опускання – негативна тенденція випадання опадів.

У нижній частині графіку (див. Рис. 1.3.5.) показані «полоси опадів». Кожна полоса відображає середньорічну кількість опадів: зелена – більш вологий рік, коричнева – більш сухий. Спостерігається тенденція до незначного зменшення середньорічної кількості атмосферних опадів.

Прогнозні моделі зміни клімату згідно чотирьох соціально-економічних сценаріїв управління викидами парникових газів показують зростання середньої річної температури у перспективі до 2059 року. Для регіону це означає наростання посушливості клімату та зростання частоти і тривалості посух у регіоні, які впливатимуть у тому числі на стан сільського господарства на території громади. Також зростатиме потреба у водних ресурсах, як для забезпечення сільського господарства, так і постачання населенню.

Таблиця 1.3.2

Кліматичні прогнозні моделі для 2040–2059 років

Низькі обсяги викидів парникових газів (RCP 2.6)	Низькі обсяги викидів парникових газів (RCP 2.6)	Помірні обсяги викидів парникових газів (RCP 4.5)	Помірні обсяги викидів парникових газів (RCP 4.5)	Високий обсяг викидів парникових газів (RCP 6.0)	Високий обсяг викидів парникових газів (RCP 6.0)	Дуже високий обсяг викидів парникових газів (RCP 8.5)	Дуже високий обсяг викидів парникових газів (RCP 8.5)
Зміна середньорічної температури, С	Зміна кількості середньорічних атмосферних опадів, мм	Зміна середньорічної температури, С	Зміна кількості середньорічних атмосферних опадів, мм	Зміна середньорічної температури, С	Зміна кількості середньорічних атмосферних опадів, мм	Зміна середньорічної температури, С	Зміна кількості середньорічних атмосферних опадів, мм
1-1,5	0 - 50	2 - 2,5	0 - 50	2 – 2,5	0 - 50	2,75 – 3	0 - 25

Джерело: hub.arcgis.com



Водні ресурси

Поверхневі води Іванівської громади представлені численними природними, істотно зміненими водними об'єктами. Річки значною мірою зарегульовані ставками. Водні об'єкти громади, згідно з сучасним гідрографічним та водогосподарським районуваннями України, що розробленими відповідно до вимог Водної рамкової директиви ЄС, належать до Дніпровського річкового басейну та суббасейну річки Десна (7 ВГД), водогосподарської ділянки 2.5.2.0.3.

Територією громади із північного сходу на південний захід протікає річка Десна, яка є найбільшою водною артерією громади. Вона є лівою притокою річки Дніпро (басейн Чорного моря). Ліва притока Десни – річка Вздвиж бере початок біля села Красного і повністю протікає на території громади, довжина річки 29 км. Також територією громади протікає річка Золотинка. Бере початок на заході від села Іванівки. Тече переважно на південний захід через село Золотинку і впадає в річку Десну. Довжина річки 13 км.

Річка Десна в районі громади характеризується інтенсивними русловими процесами, які супроводжуються руйнуванням форми руслового і берегового рельєфу, що згубно впливають на стан господарських об'єктів і захисних споруд. За останні десятиліття в басейні річки Десни відбулись значні зміни в результаті інтенсивної і недостатньо контрольованої господарської діяльності. Значне збільшення кількості малих підприємств з неефективно працюючими очисними спорудами, а також великі тваринницькі комплекси, зумовили різку зміну фізико-хімічних і біологічних властивостей мінерального складу і газового режиму водного середовища як малих річок в басейні, так і самої Десни. В результаті понизилась водовіддача і продуктивність Десни, що зумовило серйозні негативні економічно-екологічні наслідки. Тож основними джерелами забруднення річок басейну Десни є недостатньо очищені промислові, комунально-побутові і неочищені стічні води, сільськогосподарський поверхневий стік і стік з території населених пунктів, стік дренажних вод і меліоративних систем, розміщених вздовж малих річок – притоків Десни. Всі очисні споруди, які не забезпечують достатнього очищення стічних вод на території громади, належать до комунальної сфери, знаходяться в незадовільному технічному стані, недовантажені, потребують реконструкції чи капітального ремонту.

Ґрунти

Ґрунти громади різноманітні через літогенний і механічний склад ґрунтоутворюючих порід, рельєфу, характеру зволоження, рослинного покриву, унікальному природно-кліматичному розташуванню Чернігівської області.

Найбільш поширеними є дерново-підзолисті ґрунти та сірі лісові, темно-сірі і чорноземи опідзолені. Пріоритет їхнього використання – сільськогосподарське. На схилах залягають такі ж ґрунти, але із різним ступенем змитості верхнього гумусного горизонту. Землі із такими ґрунтами на території громади розорані. Основний деградаційний процес – вітрова і водна ерозія.

Таблиця 1.3.3

Основні типи ґрунту, що поширені на території громади

Основні типи ґрунту	Домінантні види деградації ґрунтів	Субдомінантні види деградації ґрунтів
Дерново-підзолисті ґрунти Сірі лісові та дернові ґрунти Темно-сірі ґрунти та чорноземи опідзолені Чорноземи типові, лучно-чорноземні та лучні ґрунти	Висока вітрова ерозія (дефляція)	Висока водна ерозія (поверхневий змив і розмив ґрунтів) Затоплення і підтоплення ґрунтів подів і западин серед полів; Підтоплення у заплаві річки Десна

До фізико-хімічних властивостей ґрунту відносять: кислотність, лужність, буферність, склад ґрунтового повітря та його роль у ґрунтоутворенні, повітряні властивості, радіоактивність, поглинальна здатність. Відповідно даних Департаменту агропромислового розвитку Чернігівської ОДА (<https://aprk.cg.gov.ua>) фізико-хімічні показники основних типів ґрунтів мають наступні властивості вказані у таблиці 1.3.4.

Таблиця 1.3.4

Фізико-хімічні показники ґрунтів області

Група ґрунтів	Гранулометричний склад	Вміст гумусу, %		Вміст обмінного кальцію		Вміст обмінного магнію		Гідролітична кислотність	
		мг-екв/100 г ґрунту							
		у середньому	від-до	у середньому	від-до	у середньому	від-до	у середньому	від-до
Дерново-підзолисті	зв'язно-піщані	1,40	1,16-1,80	3,20	2,33-5,00	0,58	0,30-1,07	1,67	0,72-2,00
	супіщані	1,41	1,17-1,51	4,09	2,85-6,33	0,67	0,40-1,19		
Сірі лісові	супіщані	1,60	1,31-2,00	4,46	2,95-5,00	0,99	0,62-1,36	1,57	0,60-2,23
	легкосуглинкові	1,77	1,33-2,37	6,19	4,83-9,36	1,10	0,66-1,75	1,97	1,28-2,76
Темно сірі ґрунти та чорноземи опідзолені	легкосуглинкові	2,47	1,52-3,16	8,39	5,57-11,31	1,71	0,77-2,45	2,22	1,55-3,61
Чорноземи та лучно-чорноземні ґрунти	легкосуглинкові	3,13	2,68-3,69	10,60	9,16-12,28	2,22	1,69-3,70	2,08	1,21-2,7

Землі лісового фонду

Лісовий фонд складає 18 % від загальної площі земель громади та займає друге місце по площі використання земельного фонду громади.

Таблиця 1.3.5

Статистична інформація щодо земель лісового фонду відносно території громади

Площа земель лісового фонду, га	Частка земель лісового фонду, %
7313,0438	18

Площа земель вкритих лісовою (дервною та чагарниковою) рослинністю становить 6879,8949 га, що становить 94% від площі земель лісового фонду громади. Ліси на території громади сформовані такими домінуючими породами, як сосна звичайна (*Pinus sylvestris*), дуб звичайний (*Quercus robur*), береза повисла (*Betula pendula*), ясен звичайний (*Fraxinus excelsior*) та інші.

Ліси України за екологічним і господарським значенням поділяються на першу і другу групи. До першої групи належать ліси, що виконують переважно природоохоронні функції, а також ліси на територіях природно-заповідного фонду. До другої групи належать ліси, не віднесені до лісів першої групи, що поряд з екологічним мають експлуатаційне значення.

Таблиця 1.3.6

Розподіл лісів громади за екологічним та господарським значенням

З усіх лісів		Площа, га
Група лісів	1 група	6506,5853
	2 група	420,2000
За основною функцією використання	Для виробництва деревини	420,2000
	Для захисної, природоохоронної та біологічної мети	6506,5853

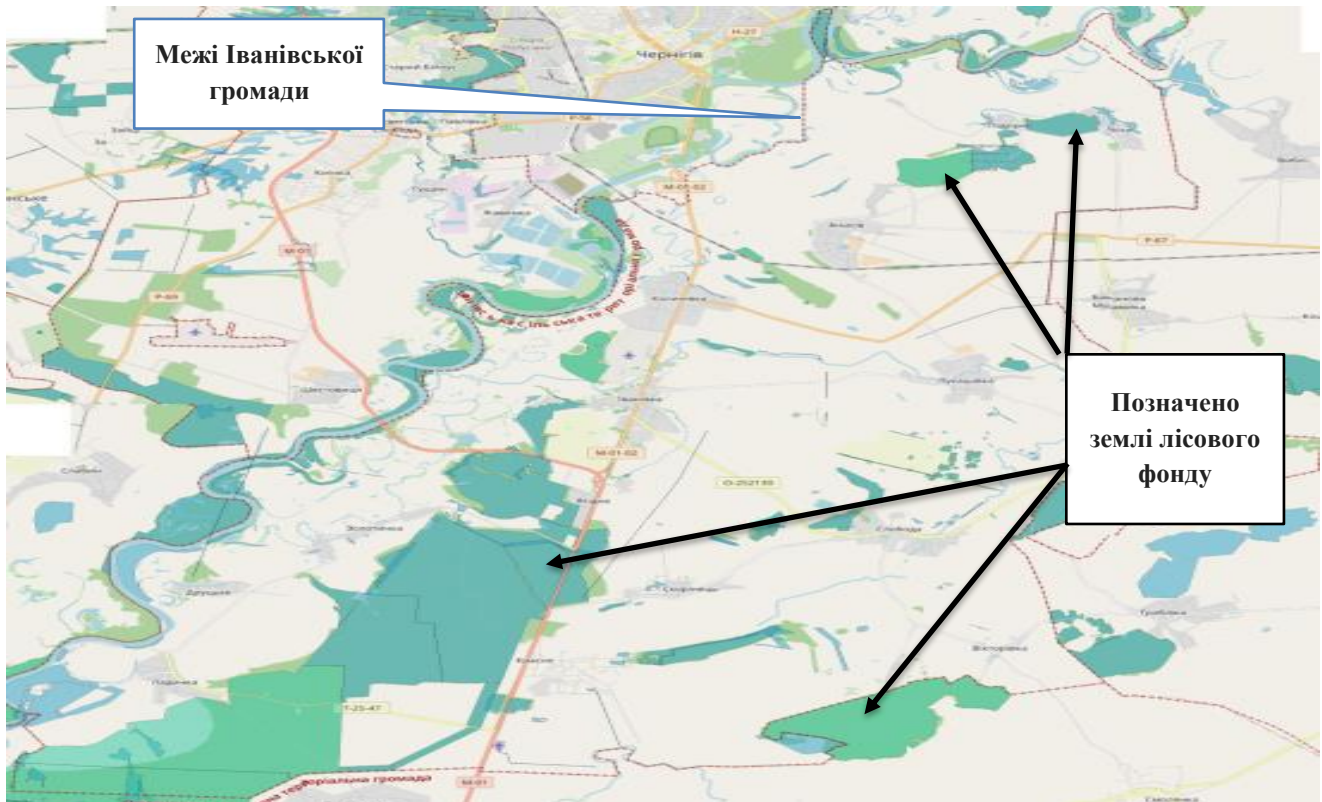


Рис. 1.3.6 – Землі лісового фонду на території громади
 Джерело: <https://kadastr.live>

Природоохоронні території

На території громади наявні території природно-заповідного фонду, ландшафтні та ботанічні заказники, гідрологічні заказники та заповідні урочища місцевого значення. Території зарезервовані для заповідання на землях громади відсутні.

Таблиця 1.3.7.

Переліки територій та об'єктів екологічної мережі

Назва	Назва органу, дата прийняття та № рішення про включення території та об'єкта до переліку	Місце розташування	Площа, га	Обліковий кадастровий номер та цільове призначення	Власник (користувач) земельної ділянки	Стисла характеристик а природоохоронної цінності
Ландшафтний заказник місцевого значення «Золотинка»	Департамент екології та природних ресурсів Чернігівської ОДА	Іванівська ОТГ Чернігівський район, кв. 76-86 Красилівського лісництва	527	Землі природно-заповідного фонду	ДП «Чернігівське лісове господарство»	Цінні природні ландшафти, наявність червонокнижних та регіонально рідкісних рослин

Гідрологічний заказник місцевого значення «Анісівський»	Департамент екології та природних ресурсів Чернігівської ОДА	Іванівська ОТГ Чернігівський район, с.Анісів	132	Землі природно-заповідного фонду	Іванівська сільська рада	Цінне водорегулююче значення прилеглих територій з наявністю регіонально рідкісних видів рослин
Гідрологічний заказник місцевого значення «Гмир»	Департамент екології та природних ресурсів Чернігівської ОДА	Іванівська ОТГ Чернігівський район, кв.29, 39, 40, 46, 47, 50, 51, 55 Красилівського лісництва	136	Землі природно-заповідного фонду	ДП «Чернігівське лісове господарство» на	Цінний гідрологічний режим території з наявністю регіонально рідкісних видів рослин
Гідрологічний заказник місцевого значення «Іванівський»	Департамент екології та природних ресурсів Чернігівської ОДА	Іванівська ОТГ Чернігівський район, с.Іванівка	102	Землі природно-заповідного фонду	Іванівська сільська рада	Цінний гідрологічний режим території з наявністю регіонально рідкісних видів рослин
Гідрологічний заказник місцевого значення «Ладинський»	Департамент екології та природних ресурсів Чернігівської ОДА	Іванівська ОТГ Чернігівський район, с.Ладинка	200	Землі природно-заповідного фонду	Іванівська сільська рада	Цінний гідрологічний режим території з наявністю регіонально рідкісних видів рослин
Ботанічна пам'ятка природи місцевого значення «Татарська гірка (Анісівська дача)»	Департамент екології та природних ресурсів Чернігівської ОДА	Іванівська ОТГ Чернігівський район, кв.3, 4 Красилівського лісництва	2	Землі природно-заповідного фонду	ДП «Чернігівське лісове господарство»	Багатовікові дерева
Заповідне урочище місцевого значення «Лисуха»	Департамент екології та природних ресурсів Чернігівської ОДА	Іванівська ОТГ Чернігівський район, кв.65, 66 Красилівського лісництва	231	Землі природно-заповідного фонду	ДП «Чернігівське лісове господарство»	Наявність червонокнижних і регіонально рідкісних видів рослин та тварин

Заповідне урочище місцевого значення «Полковниця»	Департамент екології та природних ресурсів Чернігівської ОДА	Іванівська ОТГ Чернігівський район, кв.158 Тупичивське лісництво	15,9	Землі природно-заповідного фонду	ДП «Городнянський лісгосп»	Наявність червонокнижних і регіонально рідкісних видів рослин та тварин
---	--	--	------	----------------------------------	----------------------------	---

У 2019 році на засіданні Постійного комітету Бернської конвенції була затверджена сучасна схема Смарагдової мережі України. Карта «Смарагдова мережа України: база даних – Species of Resolution 6. Database» показує, де в Україні відомі місцезнаходження видів тварин і рослин, включених до Резолюції 6 Бернської конвенції, для яких створюються території Смарагдової мережі. Частина території Іванівської громади, переважно долини річки Десна та її притоки, розміщена в межах території Смарагдової мережі.

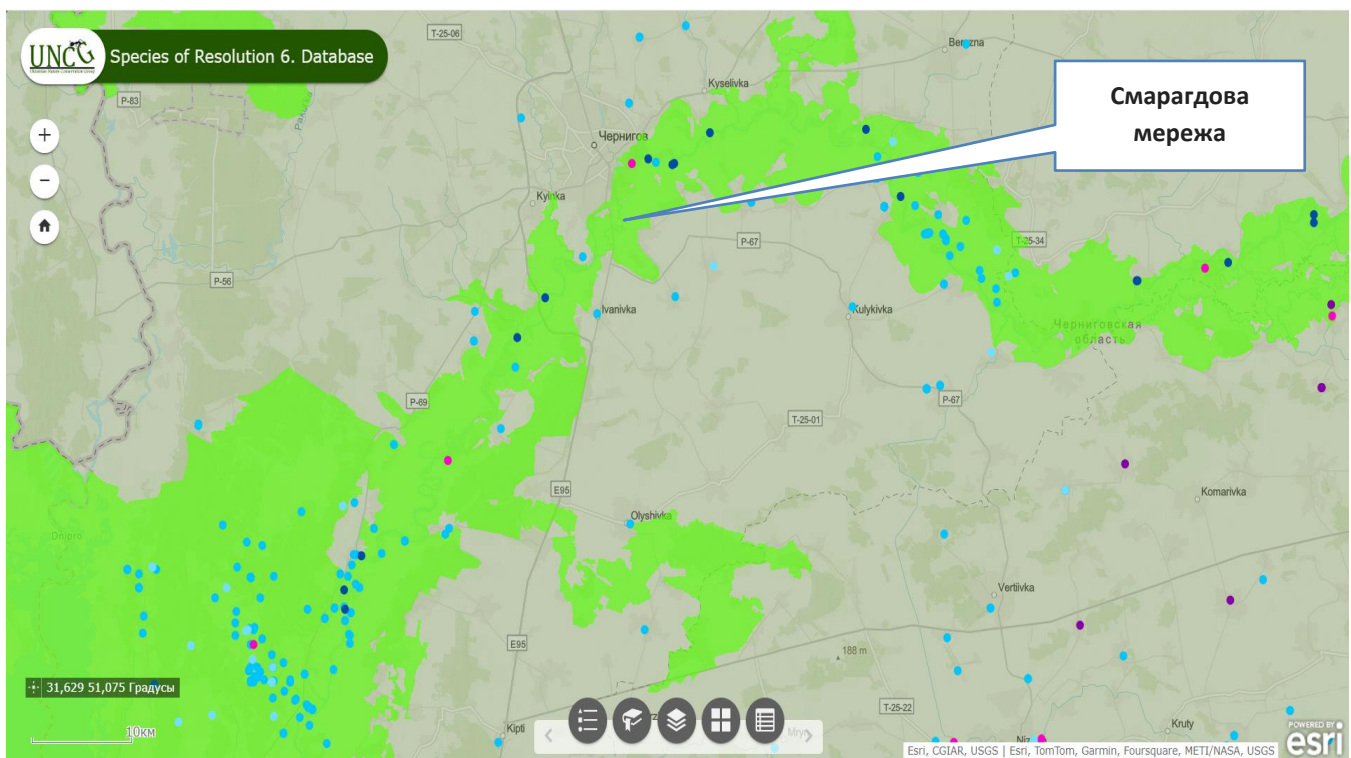


Рис. 1.3.7 – Смарагдова мережа на території громади

Джерело: <https://carto-lab.maps.arcgis.com/>

Екологічна мережа

Вперше для території Чернігівської області розроблена схема регіональної екомережі з врахування існуючої законодавчої бази, сучасних тенденцій охорони біо- та ландшафтного різноманіття, особливостей природно-заповідної мережі регіону, а також здійснено опис її основних структурних елементів, обґрунтування їх цінності та важливості.

Відповідно до Закону України "Про екомережу" до структурних елементів екомережі відносяться ключові, сполучні, буферні та відновлювані території. Ключові території

забезпечують збереження найбільш цінних і типових для даного регіону компонентів ландшафтного та біорізноманіття.

Регіональна схема екомережі Чернігівської області

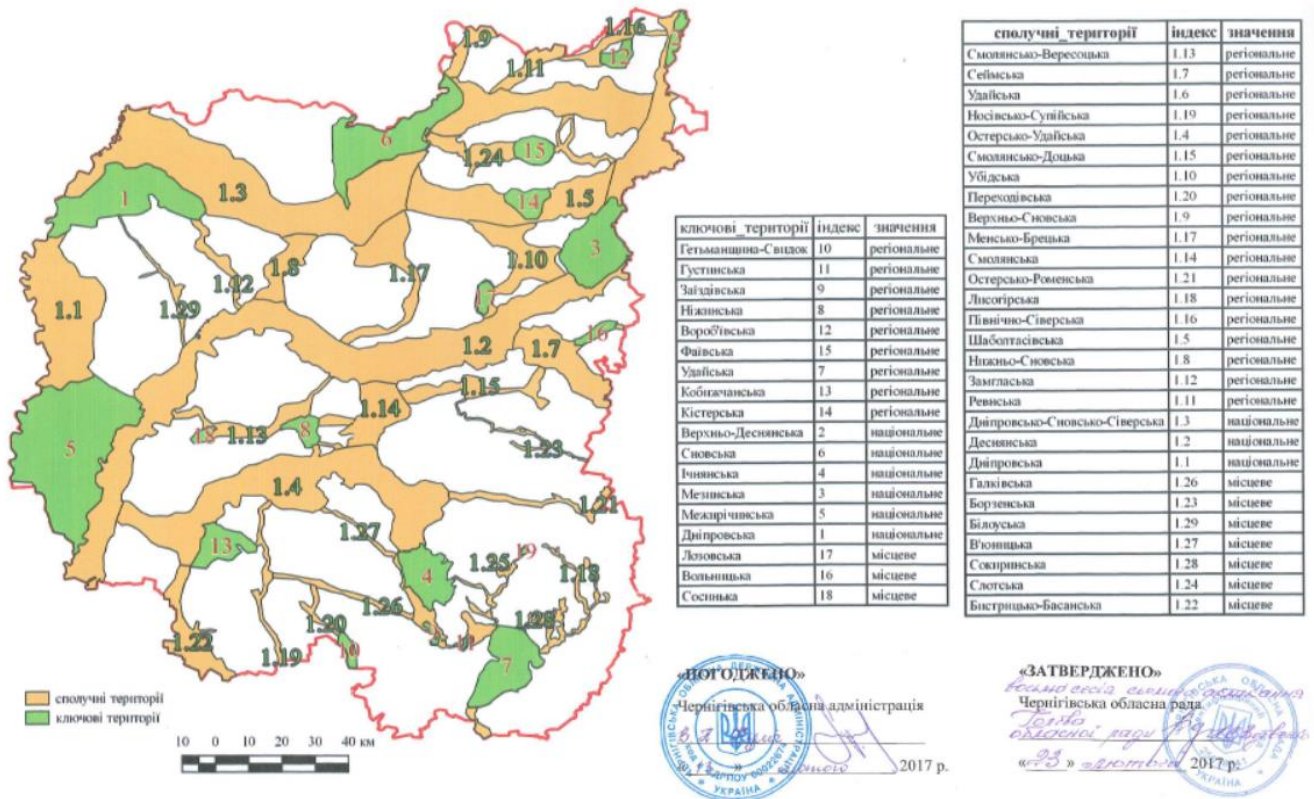


Рис. 1.3.8 – Регіональна схема екомережі Чернігівської області

Джерело: <https://eco.cg.gov.ua/>

Територія громади не включена до ключових територій (екологічні вузли, природні ядра) які забезпечують збереження найбільш цінних і типових для Чернігівської області компонентів біо– та ландшафтного різноманіття. Але, територія громади, як територія на якій розміщено ряд територій ПЗФ, є частиною Деснянської сполучної національної території Регіональної екологічної мережі Чернігівської області, затвердженої рішенням Чернігівської обласної ради від 23.02.2017 р. № 18-8/VII, яка об'єднує північний схід області з південним заходом, проходячи долиною р. Десни, яка характеризується великою різноманітністю заплавної та долинних комплексів середньої течії Десни, але має фрагментований характер рослинного покриву та частково антропогенно перетворені ландшафти.

Забруднення довкілля: повітря, вода, ґрунти

У результаті розвитку антропогенної діяльності погіршується агроекологічний стан ґрунту, який визначається рівнем сприятливості умов ґрунтового середовища для розвитку сільськогосподарських культур і рівнем його забрудненості, що впливає на якість рослинницької



продукції. Основними чинниками антропогенного впливу на земельні ресурси громади залишаються сільське господарство, до якого додалася військова агресія російської федерації.

Надмірна сільськогосподарська освоєність громади зумовлює виникнення напруженої екологічної ситуації в сільськогосподарському природокористуванні. На сьогоднішній день майже 72% земель громади належить до категорії сільськогосподарських земель. Домінування сільськогосподарського використання земельного фонду території громади, її надмірна розораність збільшує ризик розвитку ерозійних процесів, деградації та виснаження ґрунтів.

Однією з основних екологічних проблем громади зумовлена впливом локальних джерел викидів міста Чернігів (коректні дані про якість повітря саме території Іванівської громади відсутні).

Основними джерелами забруднення водних об'єктів громади є поверхневі та стічні води підприємств, а також сміттєзвалища на території громади. Відповідно до Реєстру місць видалення відходів Чернігівської області на території Іванівської громади наявні 8 діючих місць видалення відходів, а саме:

- «Звалище ТПВ с. Анисів», яке внесене до Реєстру за №133 від 01.08.2006 (площа об'єкта – 2,0 га; обсяг видалених відходів станом на 30.09.2021 – 1036,0 т). Місце видалення відходів віднесено до категорії «В» екологічної безпеки (об'єкти постійного контролю, обов'язковість заходів щодо захисту, моніторингу і локалізації забруднень);
- «Звалище твердих побутових відходів с. Піски», яке внесене до Реєстру за № 119 від 01.08.2006 (площа об'єкта – 0,5 га; обсяг видалених відходів станом на 30.09.2021 – 843,0 т). Місце видалення відходів віднесено до категорії «В» екологічної безпеки (об'єкти постійного контролю, обов'язковість заходів щодо захисту, моніторингу і локалізації забруднень);
- «Звалище твердих побутових відходів с. Слобода», яке внесене до Реєстру за №142 від 02.08.2006 (площа об'єкта – 0,5 га; обсяг видалених відходів станом на 30.09.2021 – 707,0 т). Місце видалення відходів віднесено до категорії «В» екологічної безпеки (об'єкти постійного контролю, обов'язковість заходів щодо захисту, моніторингу і локалізації забруднень);
- «Звалище твердих побутових відходів с. Іванівка», яке внесене до Реєстру за №143 від 02.08.2006 (площа об'єкта – 0,5 га; обсяг видалених відходів станом на 30.09.2021 – 2245,0 т). Місце видалення відходів віднесено до категорії «В» екологічної безпеки (об'єкти постійного контролю, обов'язковість заходів щодо захисту, моніторингу і локалізації забруднень);
- «Звалище твердих побутових відходів с. Красне», яке внесене до Реєстру за № 129 від 01.08.2006 (площа об'єкта – 0,5 га; обсяг видалених відходів станом на 30.09.2021 – 603,0 т). Місце видалення відходів віднесено до категорії «В» екологічної безпеки (об'єкти постійного контролю, обов'язковість заходів щодо захисту, моніторингу і локалізації забруднень);
- «Звалище твердих побутових відходів с. Ладинка», яке внесене до Реєстру за № 151 від 03.08.2006 (площа об'єкта – 0,5 га; обсяг видалених відходів станом на 30.09.2021 – 475,0 т). Місце видалення відходів віднесено до категорії «В» екологічної безпеки (об'єкти постійного контролю, обов'язковість заходів щодо захисту, моніторингу і локалізації забруднень);
- «Звалище твердих побутових відходів с. Буди», яке внесене до Реєстру за № 173 від 03.08.2006 (площа об'єкта – 1,0 га; обсяг видалених відходів станом на 30.09.2021 – 69,0 т). Місце видалення відходів віднесено до категорії «В» екологічної безпеки (об'єкти постійного контролю, обов'язковість заходів щодо захисту, моніторингу і локалізації забруднень);

- «Звалище твердих побутових відходів с. Лукашівка», яке внесене до Реєстру за № 174 від 03.08.2006 (площа об'єкта – 0,5 га; обсяг видалених відходів станом на 30.09.2021 – 680,0 т). Місце видалення відходів віднесено до категорії «В» екологічної безпеки (об'єкти постійного контролю, обов'язковість заходів щодо захисту, моніторингу і локалізації забруднень).
- Також в 2023 році розпочато ліквідацію стихійного сміттєзвалища на території Іванівської сільської ради, що утворилося в результаті окупації громади російськими агресорами. Роботи на цьому об'єкті не встигли виконати в повному обсязі через погодні умови, тому реалізацію зазначеного заходу перенесено на 2024 рік.

Непридатні до використання хімічні засоби захисту рослин на території Іванівської громади не обліковуються.

Екологічний стан головної водної артерії громади річки Десна визначається комунальними і промисловими підприємствами, які розміщені вище за течією, найбільші із них: КП «Чернігівводоканал», КЕП «Чернігівська теплоелектроцентрально» ТОВ фірми «ТехНова». Дифузні (розосереджені) джерела забруднення - домогосподарства, не облаштовані каналізацією, тваринницькі комплекси (органічні сполуки, біогенні речовини). Також варто відзначити прямі атмосферні осідання внаслідок викидів промислових підприємств у басейні річки Десна, поверхневий та підземний стік, надходження з урбанізованих та сільськогосподарських територій.

1.4. Кількість постійного населення

Загальна кількість постійного населення Іванівської громади станом на:

- 01.01.2022 р. становила 7029 осіб, з них 54,1 % - жінки (3805) та 45,9 % - чоловіки (3224);
- 01.01.2023 р. становила 6777 осіб, з них 53,1 % - жінки (3601) та 46,9 % - чоловіки (3176);
- 01.01.2024 р. становила 6657 осіб, з них 53,3 % - жінки (3545) та 46,7 % - чоловіки (3112).

Подібний статевий розподіл є нижче загальнонаціональних показників по Україні (53,8 % - жінки, 46,2 % - чоловіки), але в цілому підтверджує тенденцію у бік збільшення кількості жінок.

Населення громади проживає у п'яти адміністративних осередках:

- 1) адміністративному центрі – село Іванівка, **23 % всього населення (1528)**;
- 2) Анисівському старостинському окрузі, який охоплює території села Анисів, Лукашівка, Піски, Підгірне та Єньків, **26 % всього населення (1750)**;
- 3) Количівському старостинському окрузі, до складу якого входять села Количівка та Ягідне, **25 % всього населення (1661)**;
- 4) Краснянському старостинському окрузі, до складу якого входять села Красне, Скорінець, Золотинка, Ладинка та Друцьке, **18 % всього населення (1198)**;
- 5) Слобідському старостинському окрузі, до складу якого входять села Слобода, Вікторівка, Драчівщина та Буди, **8 % всього населення (520)**;

Повномасштабна російська збройна агресія проти України не призвела до втрати значної частки постійного населення, оскільки населені пункти Іванівської громади були захоплені відразу населення не встигло зреагувати, коридорів евакуації не було, а вже в кінці березня росіяни відійшли. Кількість населення змінилася в меншу сторону, але не значно і це переважно в наслідок того що частина людей які постраждали від руйнувань тимчасово перемістилася до Чернігова.

Станом на 01.01.2024 р. у Іванівській громаді проживає 6657 особи, що на 9,5% менше ніж станом на 01.01.2022р.

Критичним є наявність у громаді двох населених пунктів, у яких проживає лише кілька сімей – села Драчівщина (кількість мешканців 5 осіб) та Єньків (кількість мешканців 15 осіб). У короткостроковій перспективі кількість мешканців ймовірно скоротиться, або ж взагалі буде відсутня, що у свою чергу може стати підставою для виключення знелюднених сіл з переліку населених пунктів.

Розподіл вікових груп, незважаючи на наявну міграцію населення у територіальній громаді, залишається без змін. Це говорить про відсутність необхідності у короткостроковій перспективі змінювати обсяг та види публічних послуг чи інфраструктуру громади під обслуговування населення з іншою віковою динамікою.

Таблиця 1.4.1

Динаміка частки вікових груп у населенні за 2023-2024 рр.

Осіб, віком	Постійного населення ТГ, %	
	01.01.2023 р.	01.01.2024 р.
0–14 років	11,1	11,5
15–59 років	57,2	56,9
понад 60 років	31,7	31,6

У той же час, зважаючи на те, що в умовах воєнного стану з'явилися інші види правовідносин, а отже - спектр публічних послуг розширився, можна зробити висновок про доцільність збереження кількості працівників, які забезпечують надання відповідних послуг, чи перегляд системи надання послуг (створення умов, за яких менша кількість фахівців може надавати більшу кількість різноманітних послуг без погіршення їх якості. Це, зокрема, доцільно робити через підсилення роботи ЦНАП, створення мобільних ЦНАП чи їх віддалених робочих місць).

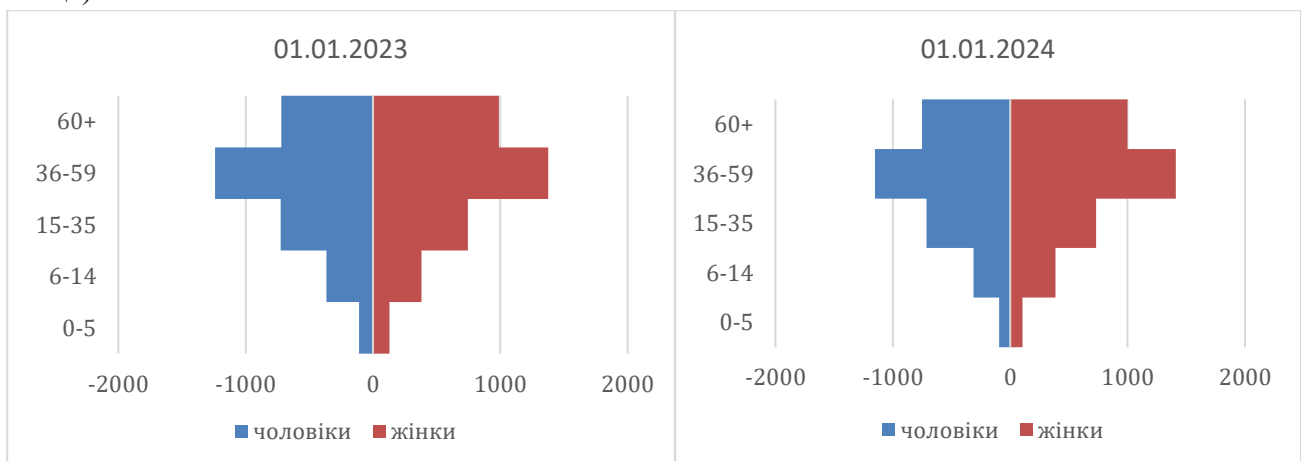


Рис. 1.4.1 – Соціально-демографічна піраміда Іванівської громади, 2023-2024 рр.

1.5. Кількість тимчасово переміщеного населення

У зв'язку з продовженням військової агресії з боку російської федерації на території України громадяни залишають свої постійні місця проживання та переїжджають до інших регіонів, в тому числі до Іванівської територіальної громади. Станом на 01.01.2024 року в громаді зареєстровано 164 внутрішньо переміщені особи.

Таблиця 1.5.1

Розподіл внутрішньо переміщених осіб по громаді

Населений пункт	Всього внутрішньо переміщених осіб		
	на 01.01.2022	на 01.01.2023	на 01.01.2024
с. Іванівка	3	45	43
с. Анисів	2	9	15
с. Лукашівка	-	15	15
с. Піски	-	6	6
с. Підгірне	-	-	-
с. Єньків	-	-	-
с. Количівка	8	27	30
с. Ягідне	1	10	10
с. Красне	-	11	12
с. Скорінець	10	14	14
с. Золотинка	-	2	2
с. Ладинка	9	9	9
с. Друцьке	-	-	-
с. Слобода	91	5	4
с. Вікторівка	4	-	1
с. Драчівщина	1	-	-
с. Буди	3	3	3
Всього	132	156	164

1.6. Інформація про особливості здійснення місцевого самоврядування в умовах воєнного стану

Місцеве самоврядування Іванівської громади здійснюється без обмежень, передбачених відповідно до ст. 38, 64 Конституції України указом Президента України від 24.02.2022 року № 64/2022 «Про введення воєнного стану в Україні» (зі змінами), затвердженим Законом України «Про затвердження Указу Президента України «Про введення воєнного стану в Україні» (зі змінами).

Зокрема, у разі ухвалення відповідних рішень Президентом України та Верховною Радою України на період дії воєнного стану та (у окремих випадках) протягом 90 днів з моменту припинення або скасування воєнного стану діяльність місцевої ради як представницького, а її виконавчого комітету — як головного виконавчого колегіального органу може обмежуватися, а їхні повноваження на цей період передаватися ВА НП або начальнику такої адміністрації.

Розуміти порядок організації місцевого самоврядування на відповідній території в умовах воєнного стану необхідно для визначення органів та посадових осіб, які від імені та в інтересах громади можуть вчиняти певні правочини та ухвалювати рішення як суб'єкти владних повноважень. Також цю інформацію необхідно враховувати при плануванні строків і порядку виконання окремих етапів підготовки, погодження та виконання заходів Програми, у тому числі пов'язаних з розпорядженням майном і ресурсами громади, залученням зовнішніх ресурсів для реалізації заходів Програми тощо.

На момент затвердження Програми згадані обмеження на території Іванівської громади не введено, і місцеве самоврядування здійснюється у звичайному порядку:



1) **сільська рада** проводить пленарні засідання та ухвалює рішення в межах компетенції як представницький ОМС відповідно до ст. 25–26 Закону України «Про місцеве самоврядування в Україні»;

2) **виконавчий комітет сільської ради** здійснює свої повноваження як виконавчий орган місцевого самоврядування та згідно з ст. 52 Закону України «Про місцеве самоврядування в Україні»:

- попередньо розглядає та схвалює проекти місцевих програм соціально-економічного і культурного розвитку, цільових програм з інших питань, прогноз місцевого бюджету, проект місцевого бюджету, проекти рішень з інших питань, що вносяться на розгляд відповідної ради;

- координує діяльність відділів, управлінь та інших виконавчих органів ради, підприємств, установ та організацій, що належать до комунальної власності громади, заслуховує звіти про роботу їх керівників;

- має право змінювати або скасовувати акти підпорядкованих йому відділів, управлінь, інших виконавчих органів ради, а також їх посадових осіб.

Іванівська громада є автономною при виборі власної організаційної структури. Наявна організаційна структура громади, перш за все, є життєздатною, а значить в основі її формування лежать загальні критерії як то – кожне повноваження органу місцевого самоврядування повинно реалізовуватися певним структурним підрозділом та/або посадовою особою місцевого самоврядування, та функціональні – в залежності від самого повноваження.

Структура виконавчих органів Іванівської громади складається з:

1) апарат ради та її виконавчих органів: сільський голова; секретар сільської ради; заступник сільського голови; керуючий справами (секретар) виконавчого комітету; старости; заступник сільського голови з питань житлово-комунального господарства;

2) відділи: фінансовий відділ; відділ містобудування та житлово-комунального господарства; відділ бухгалтерського обліку та звітності; сектор бухгалтерського обліку та звітності (при відділі освіти); відділ забезпечення діяльності центру надання адміністративних послуг; відділ соціального захисту населення; загально-юридичний відділ.

3) структурні підрозділи зі статусом юридичної особи публічного права: відділ освіти, культури, туризму, сім'ї, молоді та спорту; фінансовий відділ; служба у справах дітей; центр надання соціальних послуг.

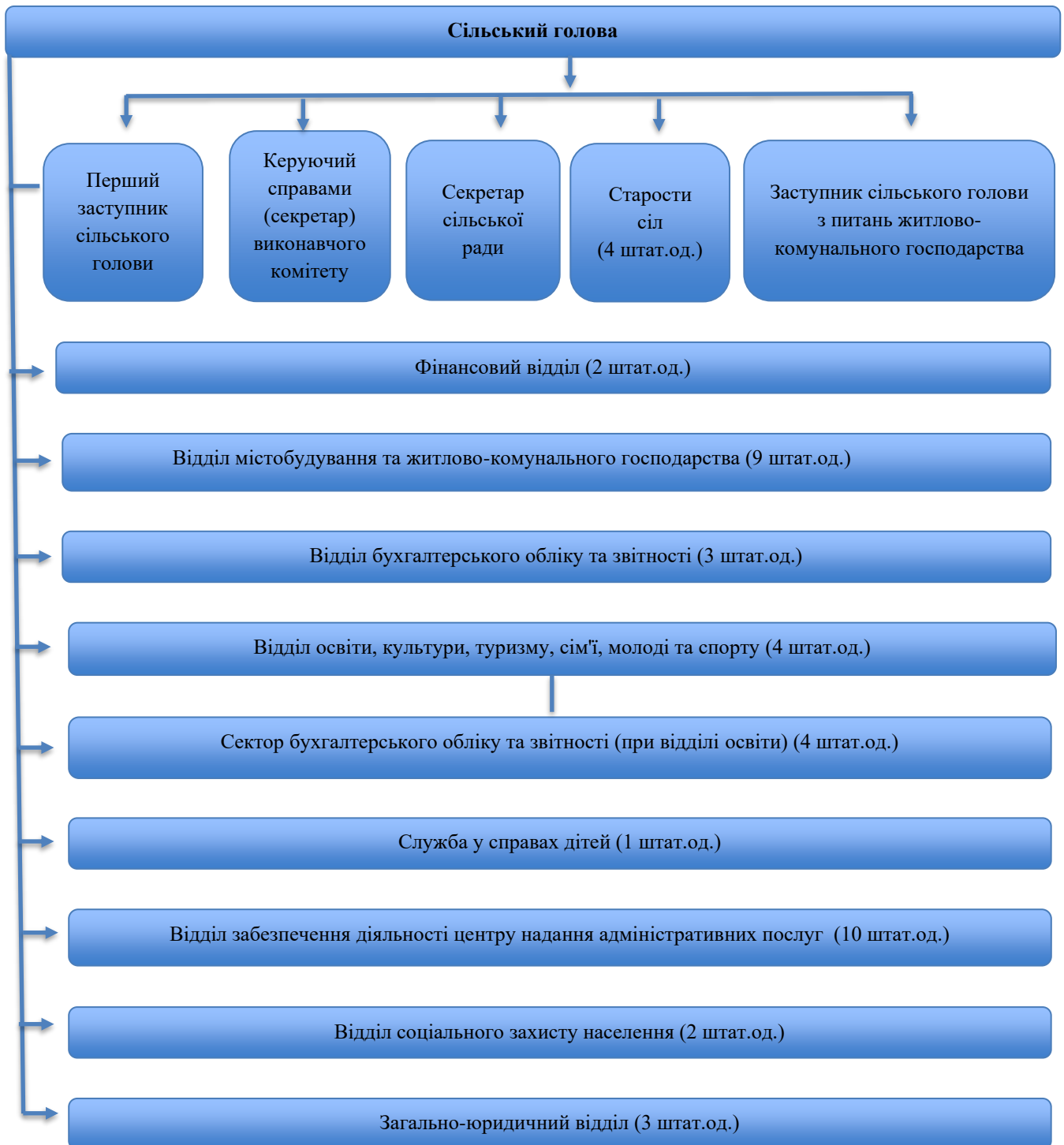


Рис. 1.6.1 – Структура громади

Громада зазнала значних руйнувань внаслідок російської агресії, що зумовило додаткове навантаження на працівників громади у зв'язку із необхідністю аналізу та внесення інформації до Реєстру зруйнованого та пошкодженого майна, необхідністю проведення обстежень пошкодженого та зруйнованого майна. Окрім цього актуальним залишається питання обстеження території громади на вибухонебезпечні предмети та її розмінування.

2. Інформація про наявність містобудівної документації на території територіальної громади, аналіз щодо її актуальності та ступінь її реалізації

Статтю 16 Закону України «Про регулювання містобудівної діяльності» визначено три види містобудівної документації місцевого рівня:

- комплексний план просторового розвитку території територіальної громади;
- генеральні плани населених пунктів;
- детальні плани територій.

Комплексний план просторового розвитку території Іванівської територіальної громади не розроблювався.

Значна частина генеральних планів населених пунктів громади розроблялась в 70-ті – 80-ті роки минулого сторіччя і тому сьогодні не є придатними для застосування. Відтак ці генеральні плани сьогодні навряд чи можуть стати основою реального розвитку громади.

Таблиця 2.1.1

Перелік генеральних планів населених пунктів в межах громади

№ з/п	Назва містобудівної документації	Населений пункт (якщо за межами - вказати територію на яку розроблена документація)	Рік розробки	Наявність електронної копії (вказати формат)	Наявність паперового примірника, включаючи пояснювальну записку і графічні матеріали	Інформація про розроблення/затвердження	Ступінь реалізації містобудівної документації, %	Наявність плану зонування території
1	Генеральний план	с. Буди	1974	-	так	затверджена	відомості відсутні	-
2	Генеральний план	с. Золотинка	1981	-	так	затверджена	відомості відсутні	-
3	Опорний план	с. Золотинка	1981	-	так	затверджена	відомості відсутні	-

4	Генеральний план	с. Друцьке	1979	-	так	затверджена	відомості відсутні	-
5	Генеральний план	с. Ладинка	1957	-	так	затверджена	відомості відсутні	-
6	Генеральний план	с. Скорінець	1978	-	так	затверджена	відомості відсутні	-
7	Опорний план	с. Скорінець	1978	-	так	затверджена	відомості відсутні	-
8	Генеральний план	с. Красне	1966	-	так	затверджена	відомості відсутні	-
9	Опорний план	с. Красне	1966	-	так	затверджена	відомості відсутні	-
10	Генеральний план	с. Слобода	1971	-	так	затверджена	відомості відсутні	-
11	Опорний план	с. Слобода	1971	-	так	затверджена	відомості відсутні	-
12	Схема вертикального планування	с. Слобода	1971	-	так	затверджена	відомості відсутні	-
13	Проект планування забудови	с. Слобода	1971	-	так	затверджена	відомості відсутні	-
14	Генеральний план	с. Іванівка	2021	так	так	затверджена	відомості відсутні	так
15	Генеральний план	с. Анисів	2021	так	так	затверджена	відомості відсутні	так
16	Генеральний план	с. Лукашівка	2021	так	так	затверджена	відомості відсутні	так

17	Генеральний план	с.Піски	1974	-	так	затверджена	ВІДОМОСТІ ВІДСУТНІ	-
18	Генеральний план	с.Количівка	2013	так	так	затверджена	ВІДОМОСТІ ВІДСУТНІ	-

Аналіз наявності генеральних планів населених пунктів, які увійшли до Іванівської громади дають підстави до висновку:

- по 18% населених пунктів, таких як с. Іванівка, с. Анисів та с. Лукашівка станом на 2024 рік генеральні плани оновлені та розроблені у відповідності до діючого законодавства та є актуальними;
- по 6% населених пунктів, а саме с. Количівка, генеральний план, який було розроблено та затверджено у 2013 році, потребує доопрацювання у частині інженерно-технічних заходів цивільного захисту та розділу стратегічної екологічної оцінки;
- по 47% населених пунктів, таких як с. Буди, с. Золотинка, с. Друцьке, с. Ладинка, с. Скорінець, с. Піски, с. Красне, с. Слобода містобудівна документація не відповідає сучасним вимогам, а саме відсутні розділи інженерно-технічних заходів цивільного захисту (ІТЗ ЦЗ) та стратегічної екологічної оцінки (СЕО). При нормативному розрахунковому терміні дії містобудівної документації, більшість розроблена понад 20 – 70 років тому;
- 29% населених пунктів незабезпечені містобудівною документацією на місцевому рівні, а саме: с. Драчівщина, с. Вікторівка, с. Єньків, с. Підгірне, с. Ягідне.

Детальний план території деталізує положення генерального плану населеного пункту або комплексного плану та визначає планувальну організацію і розвиток частини території населеного пункту або території за його межами без зміни функціонального призначення цієї території. Перелік детальних планів території Іванівської громади наведено в таблиці 2.1.2.

Таблиця 2.1.2

Перелік детальних планів території в межах громади

№ з/п	Назва містобудівної документації	Населений пункт (якщо за межами - вказати територію на яку розроблена документація)	Рік розробки	Наявність паперового примірника, включаючи пояснювальну записку і графічні матеріали	Інформація про розроблення/затвердження	Ступінь реалізації містобудівної документації, %
1	Детальний план території перспективного розвитку с. Количівка Іванівської сільської ради	с. Количівка	2013	так	затверджена	ВІДОМОСТІ ВІДСУТНІ

2	Внесення змін до генерального плану с. Количівка Іванівської сільської ради		2013	так	затверджена	
3	Детальний план території земельної ділянки площею 0,7947 га, яка розташована за адресою: с. Іванівка, вул. Дружби, 51 та земельної ділянки площею 0,25 га, яка розташована за адресою: с. Іванівка, вул. Дружби, 49 Чернігівського району Чернігівської області для зміни цільового призначення, об'єднаних земляних ділянок, з метою реконструкції та будівництва торгово-сервісного центру по обслуговуванню сільськогосподарської техніки	с. Іванівка	2018	так	затверджена	відомості відсутні
4	Детальний план території орієнтовною площею 8,9457 га, розташованої за межами населеного пункту, в адміністративних межах Іванівської сільської ради Чернігівського району Чернігівської області, для будівництва та обслуговування спортивної траси для картингу та інфраструктури	8,9457 га	2018	так	затверджена	відомості відсутні

5	<p>Детальний план території земельної ділянки орієнтовною площею 0,5616 га для будівництва та обслуговування будівель закладів охорони здоров'я та соціальної допомоги (для розміщення будівлі амбулаторії загальної практики сімейної медицини) за адресою: с. Іванівка, вулиця Самойловича, 1, в адміністративних межах Іванівської сільської ради Чернігівського району, Чернігівської області</p>	с. Іванівка	2018	так	затверджена	100
6	<p>Детальний план території орієнтовною площею 4,2495 га, розташованої за межами населеного пункту, в адміністративних межах Іванівської територіальної громади Чернігівського району Чернігівської області, для будівництва та обслуговування об'єктів рекреаційного призначення</p>	4,2495 га	2018	так	затверджена	відомості відсутні
7	<p>Детальний план території земельної ділянки орієнтовною площею 0,3648 га, для розміщення будівлі центру надання адміністративних послуг яка розташована за адресою: с. Іванівка, вул. Дружби, 88, Чернігівського району Чернігівської області</p>	с. Іванівка	2019	так	затверджена	100
8	<p>Детальний план території орієнтовною площею 0,3000 га, розташованої за межами населеного пункту, в адміністративних межах Іванівської сільської ради Чернігівського району Чернігівської області, для будівництва садових будинків</p>	0,3000 га	2019	так	затверджена	відомості відсутні

9	<p>Детальний план території орієнтовною площею 0,6009 га, розташованої за межами населеного пункту, в адміністративних межах Іванівської територіальної громади Чернігівського району Чернігівської області, для розміщення та експлуатації будівель і споруд додаткових транспортних послуг та допоміжних операцій</p>	0,6009	2019	так	затверджена	відомості відсутні
10	<p>Детальний план території земельної ділянки площею 0,1500 га, кадастровий номер 7425582800:02:000:0749, яка розташована за адресою: с. Количівка, провулок Луговий, 1-Г Чернігівського району Чернігівської області для зміни цільового призначення земельної ділянки на «для будівництва та обслуговування будівель громадських та релігійних організацій»</p>	с. Количівка	2019	так	затверджена	відомості відсутні
11	<p>Детальний план території орієнтовною площею 0,1200 га, розташованої за межами населеного пункту, в адміністративних межах Іванівської сільської ради Чернігівського району Чернігівської області, для будівництва садового будинку</p>	0,1200 га	2020	так	затверджена	відомості відсутні

12	Детальний план території земельної ділянки орієнтовною площею 0,9000 га, кадастровий номер 7425582800:07:000:5024, розташованої за межами населеного пункту в адміністративних межах Іванівської сільської ради, для зміни цільового призначення земельної ділянки та будівництва адміністративно-складського комплексу	0,9000 га	2020	так	затверджена	ВІДОМОСТІ ВІДСУТНІ
----	---	-----------	------	-----	-------------	--------------------

Наразі діючим законодавством визначено, що відомості про функціональні зони вносяться до Державного земельного кадастру на підставі затверджених комплексних планів просторового розвитку територій територіальних громад, генеральних планів населених пунктів (частина 3 статті 21 Закону України “Про Державний земельний кадастр”).

Комплексний план просторового розвитку території територіальної громади, генеральний план населеного пункту, детальний план території є одночасно документацією із землеустрою та містобудівною документацією на місцевому рівні (стаття 45¹ Закону України “Про землеустрій”). Враховуючи вищевикладене, після реєстрації функціональних зон в Державному земельному кадастрі на підставі містобудівної документації:

1. Зникає необхідність витрачання бюджетних коштів на фінансування землевпорядних робіт (виготовлення проекту землеустрою). Зміна цільового призначення земельних ділянок може бути здійснена державними кадастровими реєстраторами, як безкоштовна адміністративна послуга.
2. Через спрощення стадій процедури землевпорядного проектування (скасування надання дозволу, виготовлення, погодження та затвердження проекту землеустрою) максимально скоротиться час щодо зміни цільового призначення земельних ділянок виключно на підставі містобудівної документації. Це в свою чергу заощадить кошти для суб’єктів господарювання для отримання економічного ефекту від використання земельної ділянки та убезпечить від можливих маніпуляцій.
3. Збільшить ефективність використання земельних ділянок, базу оподаткування та надходжень до місцевого бюджету, в тому числі від продажу земельних ділянок. Крім того, це дозволить забезпечити:
 - сталий розвиток територій громади з урахуванням комунальних, громадських та приватних інтересів та удосконалить управління у сфері містобудівної діяльності та землеустрою.
 - спростить виконання топографо-геодезичних і картографічних робіт для потреб просторового планування;
 - ефективного використання та охорону всіх категорій земель у межах території громад, залучати інвесторів;
 - сприятиме розвитку автоматизованих систем управління ресурсами, комплексному збереженню повноцінного життєвого середовища, довкілля та культурної спадщини.

Таким чином, можна стверджувати, що містобудівна документація Іванівської громади – застаріла, що в свою чергу не дозволяє належним чином здійснювати містобудівну діяльність та освоєння території громади. Єдиний алгоритм дій — визначити першочерговість потреби в розробленні комплексного плану просторового розвитку території громади. Комплексний план дозволить визначити планувальну організацію, основні принципи й напрями формування єдиної системи громадського обслуговування, дорожньої мережі, інженерно-транспортної інфраструктури, інженерної підготовки і благоустрою, цивільного захисту території та населення від небезпечних природних і техногенних процесів, охорони земель та інших компонентів навколишнього природного середовища, охорони і збереження культурної спадщини та традиційного характеру середовища населених пунктів, а також послідовність реалізації рішень, у тому числі етапність відновлення території, що своєю чергою дозволить сформувати земельні ділянки, визначити містобудівні умови та обмеження для проєктування зазначених об'єктів, внести відповідні відомості до Державного земельного кадастру та містобудівного кадастру.

3. Аналіз негативних впливів (зокрема бойових дій, терористичних актів, диверсій, надзвичайних ситуацій), що призвели до необхідності розроблення програми

Згідно з наказом Міністерства з питань реінтеграції тимчасово окупованих територій України від 22.12.2022 р. № 309 «Про затвердження Переліку територій, на яких ведуться (велися) бойові дії або тимчасово окупованих Російською Федерацією» на території Іванівської сільської територіальної громади велися активні бойові дії, а частина території перебувала у тимчасовій окупації.

Таблиця 3.1.1

Активні бойові дії на території Іванівської громади

Код	Найменування	Дата початку бойових дій	Дата припинення бойових дій
UA74100110020034232	с. Анисів Іванівської сільської територіальної громади	24.02.2022	31.03.2022
UA74100110030081490	с. Буди Іванівської сільської територіальної громади	24.02.2022	31.03.2022
UA74100110040033999	с. Вікторівка Іванівської сільської територіальної громади	24.02.2022	31.03.2022
UA74100110050078926	с. Драчівщина Іванівської сільської територіальної громади	24.02.2022	31.03.2022
UA74100110060055839	с. Друцьке Іванівської сільської територіальної громади	24.02.2022	31.03.2022
UA74100110070089915	с. Єнків Іванівської сільської територіальної громади	24.02.2022	31.03.2022
UA74100110090080359	с. Количівка Іванівської сільської територіальної громади	24.02.2022	31.03.2022
UA74100110100022600	с. Красне Іванівської сільської територіальної громади	24.02.2022	31.03.2022

UA74100110110074938	с. Ладинка Іванівської сільської територіальної громади	24.02.2022	31.03.2022
UA74100110130069839	с. Підгірне Іванівської сільської територіальної громади	24.02.2022	31.03.2022
UA74100110140096912	с. Піски Іванівської сільської територіальної громади	24.02.2022	31.03.2022
UA74100110150034379	с. Скорінець Іванівської сільської територіальної громади	24.02.2022	31.03.2022

Таблиця 3.1.2.

Тимчасово окуповані російською федерацією території Іванівської громади

Код	Найменування	Дата початку тимчасової окупації	Дата завершення тимчасової окупації
UA74100110080014278	с. Золотинка Іванівської сільської територіальної громади	03.03.2022	30.03.2022
UA74100110010097725	с. Іванівка Іванівської сільської територіальної громади	05.03.2022	30.03.2022
UA74100110120085520	с. Лукашівка Іванівської сільської територіальної громади	05.03.2022	30.03.2022
UA74100110160089707	с. Слобода Іванівської сільської територіальної громади	05.03.2022	30.03.2022
UA74100110170054293	с. Ягідне Іванівської сільської територіальної громади	03.03.2022	30.03.2022

Загалом:

- були розташовані в районі проведення воєнних (бойових) дій 12 населених пунктів, а саме: с. Анисів, с. Буди, с. Вікторівка, с. Драчівщина, с. Друцьке, с. Єньків, с. Количівка, с. Красне, с. Ладинка, с. Підгірне, с. Піски та с. Скорінець;
- перебували у тимчасовій окупації 5 населених пунктів, а саме: с. Золотинка, с. Іванівка, с. Лукашівка, с. Слобода та с. Ягідне.

У лютому-березні 2022 р. активні бойові дії велися на більшій території громади, із 17 населених пунктів громади у 12 пунктах. Але фактично на території всіх сіл громади відбувалось переміщення ворожої техніки та проводились обстріли житлових будинків та об'єктів інфраструктури. Як наслідок, більшість об'єктів інфраструктури та житлові будинки були знищені або пошкоджені.

Інформація про характер обстрілів території. По всій лінії фронту щоденно у 2022 році відбувалися масовані артилерійські обстріли, скидалися важкі авіабомби, велися ракетні обстріли з великими зарядами вибухової речовини.

Територія Іванівської громади в ході активних бойових дій зазнавала обстрілів з різних видів зброї: артилерії, мінометів, реактивних систем залпового вогню, тощо. Це все неминуче призводило до руйнування житлового фонду, інфраструктурних, культурних об'єктів тощо.

Інформація про засмічення території громади вибухонебезпечними предметами. Окрім цього територія громади є засміченою вибухонебезпечними предметами. Більше половини території громади підлягає дослідженню та розмінуванню.

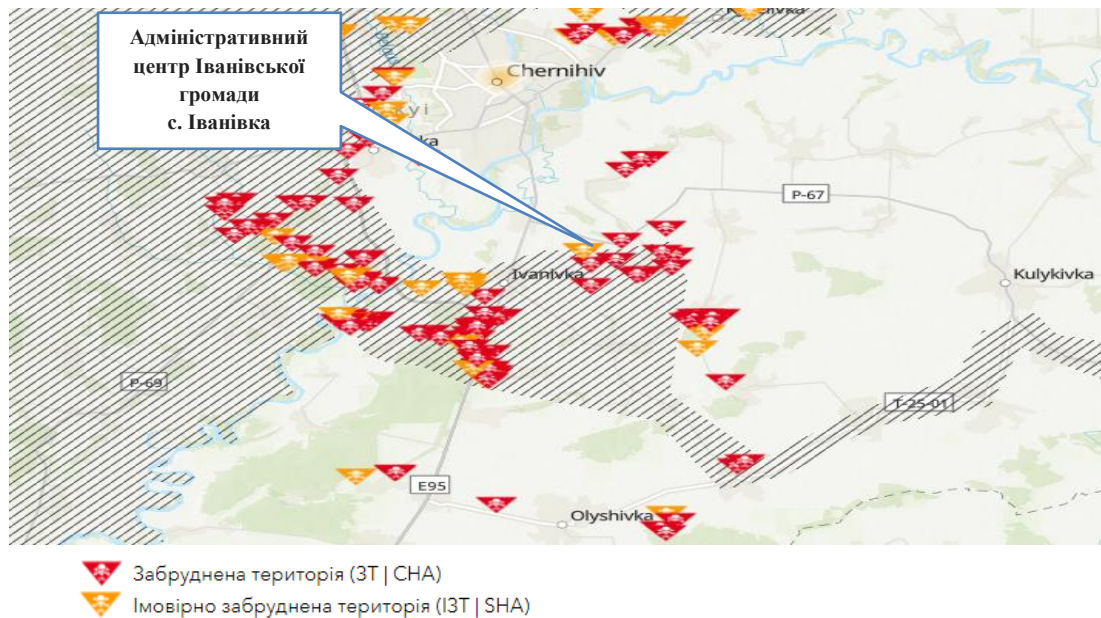


Рис. 3.1.1 – Візуалізація засмічення території громади вибухово-небезпечними предметами
Джерело: <https://ua.imsma.org/>

Внаслідок повномасштабної збройної агресії громада зазнала значних пошкоджень і руйнувань майна. Найбільше постраждали с. Іванівка, с. Количівка, с. Ягідне, с. Анисів, с. Лукашівка, с. Слобода, с. Буди, с. Красне, с. Скорінець, с. Вікторівка.

Після деокупації населених пунктів, у квітні 2022 року, відповідно до Порядку проведення обстеження прийнятих в експлуатацію об'єктів будівництва, затвердженого постановою Кабінету Міністрів України від 12 квітня 2017 року № 257, Порядку виконання невідкладних робіт щодо ліквідації наслідків збройної агресії Російської Федерації, пов'язаних із пошкодженням будівель та споруд, затвердженого постановою Кабінету Міністрів України від 19 квітня 2022 р. № 473, з метою відновлення населених пунктів Іванівської сільської територіальної громади, рішенням виконавчого комітету Іванівської сільської ради від 13 квітня 2022 року № 16 «Про утворення комісій з обстеження технічного стану об'єктів, які постраждали внаслідок збройної агресії російської федерації» утворено комісію з обстеження технічного стану об'єктів, які постраждали внаслідок збройною агресією російської федерації на території громади. До складу комісії включені фахівці сільської ради з залученням фахівців поліції, державної служби з надзвичайних ситуацій та фахівців в сфері будівництва та архітектури. Комісія діє на постійній основі та здійснює обстеження об'єктів постраждалих від збройної агресії російської федерації зі складанням відповідних актів обстеження.

В рамках розроблення ПКВ, з метою детального аналізу пошкоджень та руйнувань, а також з метою визначення пріоритетів відновлення здійснено візуалізацію пошкоджених об'єктів нерухомого майна.

Адреса Чернігівський р-н, с. Іванівка, вул. Дружби, 33А

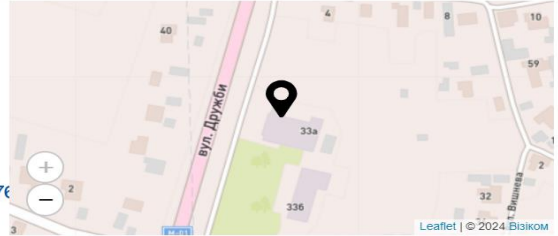
Відбулося 2022-03-30

Тип споруди Освітні заклади(дитячі садки, школи, університети, інститути)

Посилання на джерело


<https://www.facebook.com/prokuraturachernigiv/posts/14623367>

Побачили помилку?



В період окупації з 5 по 30 березня 2022 року встановлено, що в результаті застосування ракетної зброї пошкоджено опорний заклад «Іванівська загальноосвітня школа I-III ступенів Іванівської сільської ради» та Іванівський центральний будинок культури, в якому розташовано Іванівську сільську бібліотеку.

ФОТОГРАФІЇ ОБ'ЄКТУ



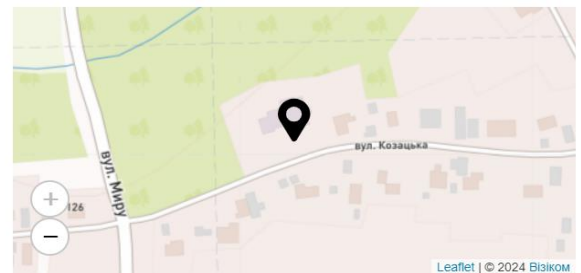
Адреса Чернігівська обл., Чернігівський р-н, с. Лукашівка

Відбулося 2022-04-11

Тип споруди Релігійні об'єкти

Посилання на джерело *Інформація від місцевого жителя*

Побачили помилку?



Внаслідок обстрілів та пожежі постраждали фасади та інтер'єр пам'ятки архітектури місцевого значення - Воскресенської церкви, збудованої у 1913 р. (охоронний № 73-Чг).

ФОТОГРАФІЇ ОБ'ЄКТУ




Рис. 3.1.2 – об'єкти громади пошкоджені в наслідок обстрілу
Джерело: <https://reukraine.shtab.net/>

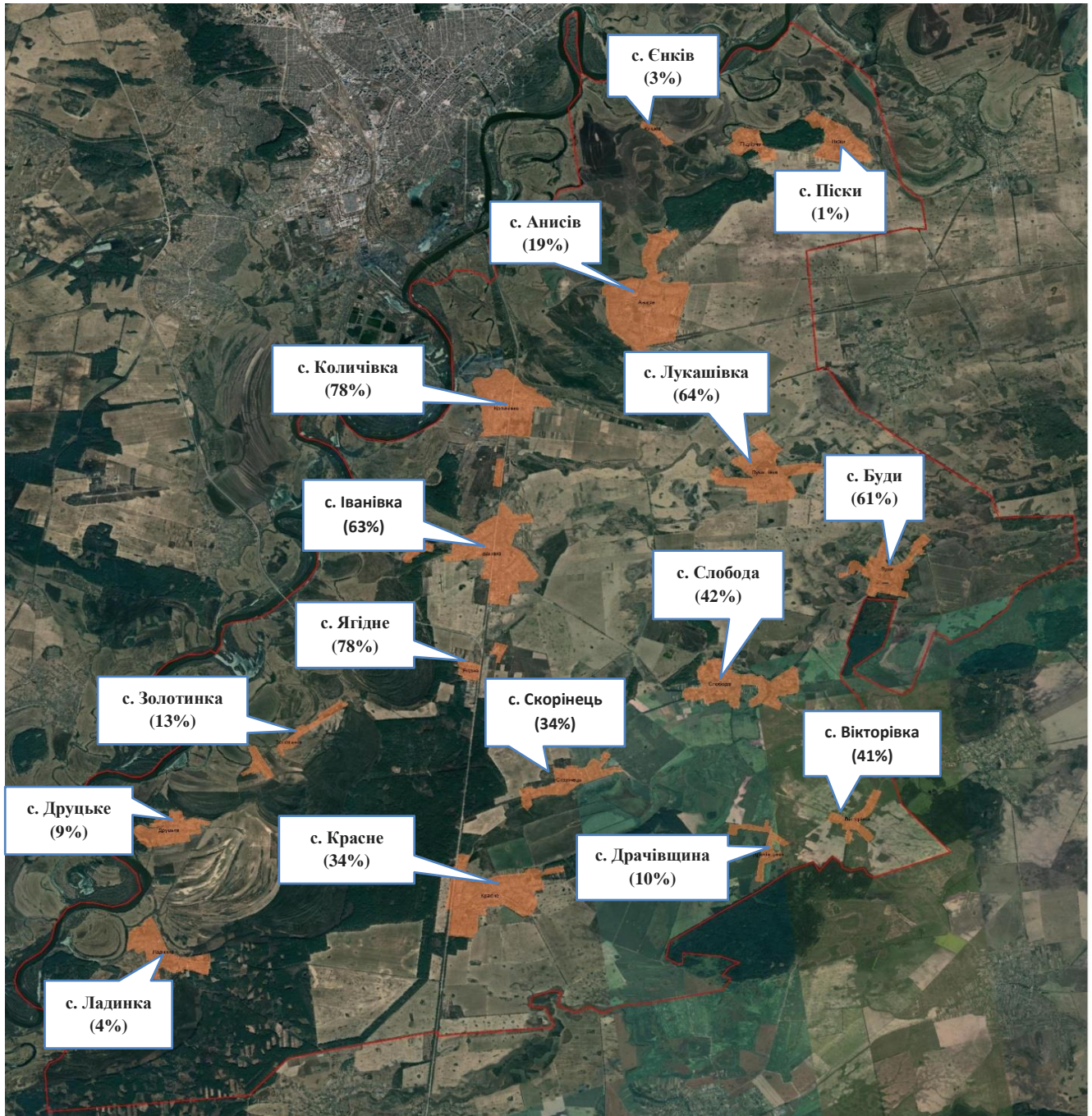


Рис. 3.1.3 – Житловий фонд пошкоджений в наслідок обстрілів громади (у відсотках до загального житлового фонду населеного пункту)

З метою визначення основних просторових, містобудівних та соціально-економічних пріоритетів та формування комплексу заходів для забезпечення відновлення та розвитку території Іванівської громади, яка постраждала й зазнала значних руйнувань внаслідок збройної агресії російської федерації проти України, у відповідності до положень Закону України «Про засади державної регіональної політики», статтями 152 та 211 Закону України «Про регулювання містобудівної діяльності», Порядку розроблення, проведення громадського обговорення, погодження програм комплексного відновлення області, території територіальної громади (її



частини) та внесених змін до них, затвердженого постановою Кабінету Міністрів України від 14 жовтня 2022 року № 1159, виконавчий комітет Іванівської сільської ради 30 листопада 2023 року прийняв рішення за №151 «Про розроблення Програми комплексного відновлення території Іванівської сільської територіальної громади Чернігівського району Чернігівської області».

4. Аналіз негативних впливів, що призвели до необхідності розроблення програми, на традиційний характер середовища, історичні ареали населених місць, об'єкти культурної спадщини, довкілля, природоохоронні території та об'єкти.

З початком широкомасштабного вторгнення і агресії російської федерації на територію України до усіх наявних видів забруднення навколишнього середовища додалось ще й військове. З моменту відходу російських військ з Чернігівської області, лінія фронту почала проходити по межі державного кордону.

До складу природно – заповідного фонду Іванівської громади входять 10 об'єктів ПЗФ. У період окупації території громади військами російської федерації всі ці об'єкти ПЗФ фактично мали безпосередній вплив від військових дій або ж вони зазнавали обстрілів з різної номенклатури озброєння.

Після виходу російських військ з території області, війна на даній території набрала ознак позиційної. Незмінним супутником такої війни є возведення фортифікаційних споруд, для побудови яких використовується різноманітна цінна деревина в дуже великих об'ємах. Для підтримки належних умов існування, приготування їжі та обігріву військовими також використовується деревина.

Переміщення авто, бронетехніки, під час активних бойових дій на території громади вплинуло на ґрунтовий покрив, спричинило деградацію рослинного покриву, викликаючи вітрову та водні ерозії ґрунтів, а також насичення ґрунту паливно – мастильними матеріалами, внаслідок обслуговування та пересування техніки.

Визначити кількість ущільненого військовою технікою ґрунту важко, не знаючи типів такої техніки та протяжності їх маршрутів. У цьому випадку справедливо відштовхуватись від мап бойових дій та площ територій де відбуваються чи відбувалися бойові дії за участю наземної техніки ворога. Територія громади перебувала під окупацією та потерпала від активних бойових дій, відповідно можна прийняти, що всі 100% території громади зазнали негативного впливу. Загальна площа території громади - 413,708 кв. км.

Найбільш руйнівною для ґрунтового покриву військовою технікою є танки, які дуже ущільнюють ґрунт. За даними досліджень Voorhees W. B., техніка вагою у 10 т ущільнює ґрунт до глибини 60 см. А вага одного танку складає близько 40 т. Тому ущільнення ґрунту є дуже сильним. Ущільнення ґрунту стає причиною зменшення продуктивності рослин у екосистемах (в тому числі, врожайності агроекосистем). За даними багатьох вчених, продуктивність (врожайність) рослин на ущільнених ґрунтах може падати на 40-60 %. Середня розораність земель громади складає 72%, з яких 52 % мають поля з ріллею. Для кращого сприйняття масштабів завданої шкоди, збитки від танків виразимо через втрачений врожай озимої пшениці, середня врожайність якої в Україні складає близько 40 ц/га.

$413,7080 \text{ кв. км.} \times 0,72 \times 0,52 = 154,8922 \text{ кв. км. або } 15489,22 \text{ га.}$



15489,22 га x 40 ц/га = 619568,8 ц. або 61956,88 т.

Враховуючи результати вищенаведених наукових досліджень, 60 % від потенційного об'єму врожаю приймемо втраченим:

61956,88 т. x 0,6=37174 т. у рік;

Беручи до уваги висновки про те, що ґрунти після потужного ущільнення відновлюються протягом декількох років, зазначені збитки збільшуються у декілька разів.

Територія громади під час активних бойових дій зазнавала ураження боєприпасами різного типу. Якщо брати звичайні, а не спеціальні боєприпаси, то основними вибуховими речовинами є порох, тротил, гексоген та амотол. Під час детонації амотолу та гексогену утворюється низка хімічних сполук – CO, CO₂, H₂O, NO, N₂O, NO₂, CH₂O, HCN, N₂, а також велика кількість ідентифікованої та неідентифікованої токсичної органіки, окислюються навколишні ґрунти, деревина, дернина, конструкції.

Варто також сказати, що воронки — це тільки видима частина розривів снарядів, оскільки димові, запалювальні та встановлені на осколкову дію снаряди не залишають воронки, але викиди від них існують, порахувати навіть приблизну кількість яких неможливо. Окрім цього, металеві уламки, що потрапляють у довкілля, також не є безпечними та абсолютно інертними. Чавун із домішками сталі є найбільш поширеним матеріалом для виробництва оболонки боєприпасів та містить у своєму складі не тільки стандартні залізо і вуглець, а й сірку та мідь. Ці речовини потрапляють до ґрунту і можуть мігрувати до ґрунтових вод і в результаті потрапляти до харчових ланцюгів, впливаючи і на тварин, і на людей.

Окрім хімічного забруднення, від розривів боєприпасів утворюються вирви різного діаметру, що також призводить до деградації ґрунтового покриву, а також сама лісова рослинність зазнає фізичного впливу від вибухів та розльоту уламків. Внаслідок влучання артилерійських снарядів, залежно від їх калібру, призначення та вмісту спорядженої частини в радіусі 50 метрів стовбур дерева, може перебити навіпіл, знищити крону, або дуже посікти уламками. Деревина, які пошкоджено внаслідок попадання в нього уламків або згорілої техніки біля цього масиву, втрачають свої якості, і вважаються вже знищеною деревиною.

Кількість деревини, що зазнала опосередкованого і неопосередкованого впливу внаслідок збройної агресії, яка використовується або вже використана для ведення бойових дій та її відношення до об'єктів природно – заповідного фонду наразі встановити важко, так як і оцінити збитки завдані об'єктам природно – заповідного фонду, через закриту територію для відвідування. Та навіть після закінчення війни це буде зробити досить проблематично через мінування території та велику кількість нерозірваних снарядів.



Рис. 4.1.1 – Воронка від російської ракети, випущеної з повітря, і звалені нею дерева у селі Скорінець

Джерело: <https://decentralization.ua/news/16813>

Актуальною проблемою для громади є поводження з відходами згорілого транспорту, а також з відходами, які утворились під час руйнувань будівель та споруд внаслідок збройної агресії російської федерації. Відходи руйнації можуть містити різні компоненти, включаючи як будівельні, так і побутові. Також там можуть міститися небезпечні відходи, такі як люмінесцентні лампи та азбестовмісні матеріали.



Рис. 4.1.2 – Будинок в с. Ягідне пошкоджений росіянами

Джерело: <https://decentralization.ua/news/16813>

Повністю оцінити наслідки впливу російсько-української війни на природне середовище наразі складно через відсутність достатньої кількості інформації або необхідність її публічного замовчування, а також через продовження бойових дій на території країни. Війна триває і шкода, яку отримує довкілля з кожним днем зростає.

5. Аналіз ресурсів території для відновлення життєдіяльності території територіальної громади

Аналіз бюджету Іванівської громади та пропозиції щодо джерел фінансування заходів для забезпечення комплексного відновлення території.

Таблиця 5.1.1

Показники доходу бюджету Іванівської громади, грн

п/п	Показники за бюджетною класифікацією	Фактичне виконання 2021р	Фактичне виконання 2022р.	Фактичне виконання 2023р.	План на 2024р.
ЗАГАЛЬНИЙ ФОНД					
1	Податкові надходження	33 448 215,18	25 319 200,02	44 677 427,54	32 639 300,00
1.1.	Податки на доходи, податки на прибуток, податки на збільшення ринкової вартості	13 085 004,44	12 289 472,96	28 995 760,20	16 000 000,00
1.1.1.	Податок та збір на доходи фізичних осіб	13 085 004,44	12 289 472,96	28 995 080,20	16 000 000,00
1.2.	Рентна плата та плата за використання інших природних ресурсів	1 365 266,29	567 320,72	485 280,56	951 300,00
1.2.1.	Рентна плата за спеціальне використання лісових ресурсів	1 363 642,57	566 321,84	483 351,91	950 000,00
1.2.2.	Рентна плата за користування надрами	783,65	761,02	995,13	1000,00
1.2.3.	Рентна плата за користування надрами місцевого значення	840,07	237,86	933,52	300,00
1.3.	Внутрішні податки на товари та послуги	5 546 095,40	1 161 312,30	804 594,57	1 400 000,00
1.3.1.	Акцизний податок з вироблених в Україні підакцизних товарів (продукції)	968 539,16	186 302,64	125 512,66	200 000,00
1.3.2.	Акцизний податок з ввезених на	3 290 393,85	874 738,15	493 177,71	1 000 000,00

	митну територію України підакцизних товарів (продукції)				
1.3.3.	Акцизний податок з реалізації суб'єктами господарювання роздрібною торгівлю підакцизних товарів	1 287 162,39	100 271,51	185 904,20	200 000,00
1.4.	Місцеві податки	13 451 849,05	11 301 094,04	14 391 792,21	14 288 000,00
1.4.1.	Податок на майно	8 103 949,07	6 661 968,03	8 135 159,36	7 978 000,00
1.4.2.	Туристичний збір	400,00	0,00	0,00	0,00
1.4.3.	Єдиний податок	5 347 499,98	4 639 126,01	6 257 032,85	6 310 000,00
2.	Неподаткові надходження	2 086 586,98	708 823,93	681 223,52	684 700,00
2.1.	Доходи від власності та підприємницької діяльності	25 923,91	1 105,00	28 055,00	3000,00
2.2.	Адміністративні збори та платежі, доходи від некомерційної господарської діяльності	2 015 842,86	340 607,34	416 187,70	681 700,00
2.2.1.	Плата за надання адміністративних послуг	1 919 833,31	284 724,72	275 359,87	551 000,00
2.2.2.	Надходження від орендної плати за користування цілісним майновим комплексом та іншим державним майном	95 793,87	55 198,34	139 198,46	130 000,00
2.2.3	Державне мито	215,68	684,28	1 629,37	700,00
3.	Інші неподаткові надходження	44 820,21	367 111,59	236 980,82	0,00
4.	Офіційні трансферти	31 409 248,98	29 673 260,00	39 307 862,88	28 605 900,00
4.1.	Базова дотація	8 979 600,00	9 259 900,00	19 332 900,00	5 658 300,00
ВСЬОГО ДОХОДІВ ПО ЗАГАЛЬНОМУ ФОНДУ		66 944 051,14	55 701 283,95	84 666 513,94	61 929 900,00
СПЕЦІАЛЬНИЙ ФОНД					
5.	Податкові надходження	6 787,65	5 624,93	8 669,78	8000,00
5.1.	Неподаткові надходження	2 854 362,83	9 459 591,54	28 861 013,76	469 344,00

5.2.	Власні надходження бюджетних установ	2 687 768,15	9 458 502,75	188 917,14	0,00
ВСЬОГО ДОХОДІВ ПО СПЕЦІАЛЬНОМУ ФОНДУ		2 898 425,00	9 465 216,47	29 020 680,78	477 344,00
ВСЬОГО ДОХОДІВ		69 842 476,14	65 166 500,42	113 687 194,72	62 407 244,00

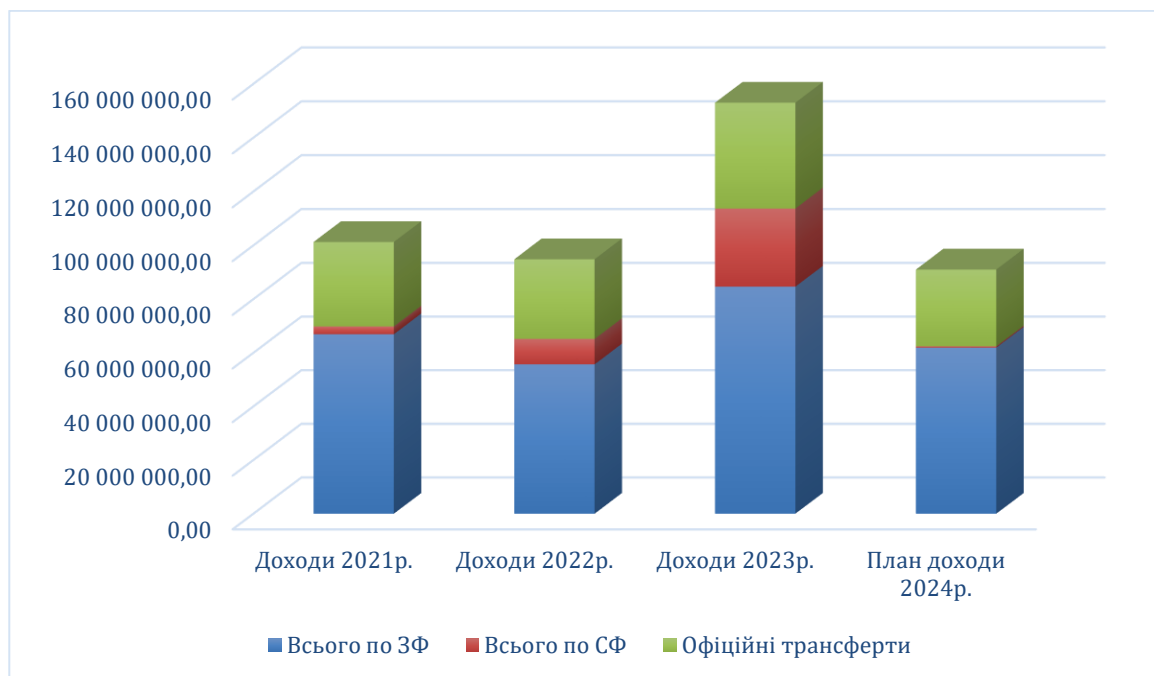


Рис. 5.1.1 Показники доходу бюджету Іванівської громади, грн

Структура надходжень бюджету. Структура доходів бюджету громади з початком воєнного стану зазнала значних змін. Частка міжбюджетних трансфертів в загальному обсязі доходів має виражену тенденцію до зростання та залишається доволі значною у фактичних доходах громади. У 2023 році приріст офіційних трансфертів в порівнянні з 2021 році склав 25,2%. Збільшення у 2023 році частки міжбюджетних трансфертів відбулося, насамперед, внаслідок щорічного зростання базової дотації (питома вага в трансфертах 28,6 % - за 2021 рік; 31,2 % - за 2022 рік; 49,2 % - за 2023 року) та отримання нової додаткової дотації з державного бюджету місцевим бюджетам на здійснення повноважень органів місцевого самоврядування на деокупованих, тимчасово окупованих та інших територіях України, що зазнали негативного впливу у зв'язку з повномасштабною збройною агресією Російської Федерації та субвенцій із обласного та місцевих бюджетів на здійснення заходів щодо відновлення комунальних об'єктів, пошкоджених в наслідок бойових дій.

За 2023 рік дохідна частина загального фонду бюджету громади з урахуванням міжбюджетних трансфертів виконана на 109% (уточнені бюджетні призначення на звітний період

–77 млн 816,1 тис. грн, фактичне виконання –84 млн 666,5 тис. грн), що на 28 млн 965,2 тис. грн, або на 34% більше, ніж за відповідний період 2022 року (55 млн 701,3 тис. грн).

До загального фонду бюджету громади (без урахування міжбюджетних трансфертів) надійшло 45 млн 358,6 тис. грн податків, зборів та інших платежів (в т. ч. податку на доходи фізичних осіб від військовослужбовців 13 млн. 990,0 тис. грн).

Власні надходження загального фонду складають 53,6 % від загального обсягу доходів з урахуванням міжбюджетних трансфертів відповідного періоду (84 млн 666,5 тис. грн.)

По спеціальному фонду фактично надійшло 29 млн 20,7 тис. грн, з них:

- надходження від плати за послуги, що надаються бюджетними установами згідно із законодавством – 188,9 тис. грн.;
- інші надходження (грошові стягнення за шкоду) – 23,6 тис. грн.;
- інші джерела власних надходжень бюджетних установ – 28 млн 648,5 тис. грн.;
- податкові надходження (екологічний податок)- 8,7 тис. грн.;
- інші субвенції з обласного бюджету – 151,0 тис. грн.;

По спеціальному фонду без урахування трансфертів при уточнених бюджетних призначеннях на 2023 рік 707,2 тис. грн., фактично надійшло 28 млн 869,7 тис. грн тис. грн., що складає більше 200 %.

За 2023 рік до бюджету громади надійшли трансферти з державного та місцевих бюджетів у сумі 39,3 млн грн., з них:

- базова дотація – 19,3 млн. грн.;
- освітня субвенція з державного бюджету місцевим бюджетам -17,9 млн. грн.;
- додаткова дотація з державного бюджету місцевим бюджетам на здійснення повноважень органів місцевого самоврядування на деокупованих, тимчасово окупованих та інших територіях України, що зазнали негативного впливу у зв'язку з повномасштабною збройною агресією Російської Федерації – 1,8 млн. грн.;

Податкові надходження. Питома вага податкових надходжень у фактичних доходах громади (загальний та спеціальний фонди з урахуванням міжбюджетних трансфертів) знижується та склала відповідно:

- 47,9 % - у 2021 році;
- 38,8 % - у 2022 році;
- 39,3 % - у 2023 році;

Загальний обсяг податкових надходжень у 2022 році порівняно із 2021 роком зменшився на 32%, що зумовлено зменшенням надходжень ПДФО, зменшенням на місцевих податків і зборів (податок на майно та єдиний податок) та акцизних податків. У 2023 році падіння надходжень від сплати акцизних податків продовжилося і становило лише 14,5% від показника 2021р. та 69,3% від показника 2023р. Податкові надходження ПДФО у 2023 році зросли за рахунок виплат військовослужбовців які в структурі податкових надходжень становили 31,3%.



Рис 5.1.2 – Структура податкових надходжень громади за функціональною класифікацією на 2021 р.



Рис 5.1.3 – Структура податкових надходжень громади за функціональною класифікацією на 2022 р.



Рис 5.1.4 – Структура податкових надходжень громади за функціональною класифікацією на 2023 р.



Рис 5.1.5 – Структура планових податкових надходжень громади за функціональною класифікацією на 2024р.

Формування місцевого бюджету Іванівської громади на 2024 рік, здійснюється в умовах воєнного стану. Війна змінила традиційні форми та підходи до процесу аналізу та прогнозування економічного і соціального розвитку країни. Відсутність повної поточної статистичної інформації та додаткові джерела невизначеності, у першу чергу щодо тривалості та наслідків бойових дій,



фактично унеможливили процес прогнозування у традиційній до війни формі та розрізі показників. У зв'язку з цим процес прогнозування здійснюється в режимі реального часу в умовах високого ступеня невизначеності та непередбачуваності у сфері національної та регіональної безпеки.

Обсяг доходів бюджету громади на 2024 рік з врахуванням міжбюджетних трансфертів планується затвердити в сумі 62 млн 407,2 тис. грн., у тому числі: по загальному фонду – 61 млн 929,9 тис. грн., по спеціальному фонду – 477,3 тис. грн.

Власні надходження від податків, зборів, інших обов'язкових платежів складатимуть 33 млн 801,3 тис. грн., або 54,2 % до загального обсягу доходів з урахуванням трансфертів, з них:
- власні надходження по загальному фонду – 33 млн 324,0 тис. грн., або 53,8 % до обсягу загального фонду доходів з урахуванням трансфертів (61 млн 920,0 тис. грн.);
- власні надходження по спеціальному фонду – 477,3 тис. грн., або 100% до обсягу доходів спеціального фонду.

Обсяг трансфертів до бюджету Іванівської громади на 2024 рік планується в сумі 28 млн 605,9 тис. грн.:

1) з Державного бюджету 28 млн. 596,0 тис. грн.:

- базова дотація – 5 млн. 658,3 тис. грн.;

- додаткова дотація на здійснення повноважень органів місцевого самоврядування на деокупованих, тимчасово окупованих та інших територіях України, що зазнали негативного впливу у зв'язку з повномасштабною збройною агресією -1 млн 558,9 тис. грн.;

- освітня субвенція – 21 млн.378,8 тис. грн.;

2) з обласного бюджету 9,9 тис. грн.:

- інші субвенції з місцевого бюджету на пільгове медичне обслуговування осіб, які постраждали внаслідок Чорнобильської катастрофи – 9,9 тис. грн.;

Відповідно до Закону «Про Державний бюджет України на 2024 рік» при плануванні обсягу надходжень податку на доходи фізичних осіб залишено збільшений норматив зарахування ПДФО - 64% до бюджетів сільських, селищних, міських територіальних громад, але змінено підходи до зарахування податку на доходи фізичних осіб від оподаткування доходів у вигляді грошового забезпечення, грошових винагород та інших виплат, одержаних військовослужбовцями, поліцейськими та особами рядового і навчальницького складу, спрямувавши їх до спеціального фонду держбюджету на видатки оборонно – промислового комплексу.

Обсяг надходжень податку на доходи фізичних осіб розрахований із урахуванням прогнозного фонду оплати праці, бази та ставок оподаткування доходів фізичних осіб, визначених Податковим кодексом України.

Під час розрахунку надходжень цього податку враховано оподаткування доходів фізичних осіб за ставкою 18%, розміри мінімальної заробітної плати з 1 січня у розмірі 7100,0 гривень, з 01 квітня у розмірі 8000,0 гривень та посадового окладу працівника I тарифного розряду Єдиної тарифної сітки з січня у розмірі 3195,0 грн, з 01 квітня 3600,0 грн.

Таким чином, обсяг податку та збору на доходи фізичних осіб на 2024 рік по бюджету Іванівської громади визначено в сумі 16 млн. грн. у тому числі:



- податок на доходи фізичних осіб, що сплачується податковими агентами, із доходів платника податку у вигляді заробітної плати становитиме 12 млн. 220 тис. грн., що на 14 % більше очікуваних надходжень 2023 року;
- податок на доходи фізичних осіб, що сплачується податковими агентами, із доходів платника податку інших ніж заробітна плата (від користування земельними паями, оренди майна) – 3 млн 700,0 тис. грн., що на 2 % більше очікуваних надходжень 2023 року;
- податок на доходи фізичних осіб, що сплачується фізичними особами за результатами річного декларування – 100,0 тис. грн., що на 16 % більше очікуваних надходжень 2023 року.

Рентна плата та плата за спеціальне використання лісових ресурсів планується в обсязі 951,3 тис. грн. (на рівні очікуваних надходжень 2023 року).

Акцизний податок розраховано виходячи з обсягу продажу підакцизних товарів, динаміки надходжень за минулі періоди, та очікується в сумі 1 млн. 400,0 тис. грн.

Місцевих податків планується отримати 14 млн. 288,0 тис. грн., з них:

- 1) податок на майно, відмінне від земельної ділянки – 628,0 тис. грн.
- 2) плата за землю – 7 млн. 350,0 тис. грн., що на рівні очікуваних надходжень 2023 року, в тому числі:

- земельний податок з юридичних осіб - 450,0 тис. грн.;
- орендна плата з юридичних осіб - 5 млн. 500,0 тис. грн.;
- земельний податок з фізичних осіб - 200,0 тис. грн.;
- орендна плата з фізичних осіб - 1 млн. 200,0 тис. грн.;

Єдиного податку планується отримати в сумі 6 млн. 310,0 тис. грн., що на рівні очікуваних надходжень 2023 року, з них:

- єдиний податок з юридичних осіб – 510,0 тис. грн.;
- єдиний податок з фізичних осіб – 3 млн. грн.;
- єдиний податок з сільськогосподарських товаровиробників, у яких частка сільськогосподарського товаровиробництва за попередній податковий (звітний) рік дорівнює або перевищує 75 відсотків – 2 млн. 800,0 тис. грн.;

Обсяг доходів спеціального фонду у 2024 році буде складати 477,3 тис. грн.

Ризики:

- неможливість забезпечення сталої економічної ситуації в громаді за відсутності потенціалу і умов для створення нових робочих місць внаслідок продовження військових дій;
- зростання залежності бюджету громади від трансфертів з державного бюджету (більше 34% в умовах 2023 року);
- відсутності великих підприємств-платників податків;
- суттєва залежність бюджету громади (31,3% податкових надходжень в умовах 2023 року) від ПДФО з виплат військовослужбовців, яке не є стабільним джерелом;
- потенційна можливість скорочення надходжень місцевих податків і зборів при продовженні дії режиму воєнного стану.

Видатки. Структура видатків бюджету Іванівської громади за функціональною класифікацією зазнала змін. Проте основними сферами витрат залишаються: освіта, державне управління (переважно організаційне, інформаційно-аналітичне та матеріально-технічне забезпечення діяльності ОМС), житлово-комунальне господарство, соціальний захист.

Таблица 5.1.2

Показники видатків бюджету Іванівської громади, грн

п/н	Показники за бюджетною класифікацією	Фактичне виконання 2021р	Фактичне виконання 2022р.	Фактичне виконання 2023р.
ЗАГАЛЬНИЙ ФОНД				
1.	Державне управління	12934209,95	11734494,60	13938258,13
2.	Освіта	35716558,39	32739516,06	34173442,18
3.	Охорона здоров'я	1443865,16	136583,43	657069,13
4.	Соціальний захист та соціальне забезпечення	2842359,82	3256017,78	3784854,97
5.	Культура і мистецтво	3359357,82	2136454,63	3512945,01
6.	Житлово-комунальне господарство	1928307,11	1657630,16	1304775,38
7.	Економічна діяльність	1415322,51	25399,00	160000,00
8.	Інша діяльність	15000,00	199628,60	2100937,21
9.	Міжбюджетні трансферти	606677,30	305387,19	3411415,14
Всього видатків по загальному фонду		60261658,06	52191111,45	63070031,15
СПЕЦІАЛЬНИЙ ФОНД				
10.	Державне управління	1035827,22	7309084,64	21176875,31
11.	Освіта	1992325,44	2317968,57	10234064,21
12.	Охорона здоров'я	118780,00	0,00	0,00
13.	Соціальний захист та соціальне забезпечення	133505,77	8531,69	1048896,11
14.	Культура і мистецтво	489500,99	0,00	410239,43
15.	Житлово-комунальне господарство	1136037,48	30854,52	140619,00
16.	Економічна діяльність	3954655,10	0,00	8861475,53
17.	Інша діяльність	47796,00	0,00	733188,88
Всього видатків по спеціальному фонду		8908428,00	9666439,42	42605358,47
ВСЬОГО ВИДАТКІВ		69170086,06	61857550,87	105675389,62

У 2022 році у зв'язку із окупацією населених пунктів територіальної громади працівники бюджетних установ та закладів (крім закладів загальної середньої освіти, які працювали дистанційно, та закладів охорони здоров'я) були переведені на простій, внаслідок чого не були повністю профінансовані видатки на виплату заробітної плати працівникам бюджетних установ.

Видаткова частина бюджету громади 2023 року за загальним фондом затверджена в обсязі 70 млн. 431,7 тис. грн., фактично виконано – 63 млн. 70,0 тис. грн., або на 90% до уточнених призначень, що на 10 млн 878,9 тис. грн, або на 21% більше, ніж за відповідний період 2022 року (52 млн. 191,1 тис. грн.). По спеціальному фонду видатки виконано в обсязі 42 млн 605,4 тис. грн.

По загальному фонду в розрізі функціональної класифікації видатки проведено:

- по освіті – в сумі 34 млн. 173,4 тис. грн., що складає 54,2 % від загального обсягу видатків;
- по державному управлінню – в сумі 13 млн. 159,6 тис. грн., що складає 21,0 % від загального обсягу видатків;
- по соціальному захисту та соціальному забезпеченню - в сумі 3 млн. 784,8 тис. грн., що складає

6,0% від загального обсягу видатків;

- по культурі – в сумі 3 млн. 512,9 тис. грн., що складає 5,6 % від загального обсягу видатків;
- по житлово комунальному господарству - в сумі 1 млн. 304,8 тис. грн., що складає 2,1% від загального обсягу видатків;
- по забезпеченню діяльності місцевої та добровільної пожежної охорони – 1 млн. 405,7 тис. грн., що складає 2,3% від загального обсягу видатків;
- по забезпеченню військовослужбовців військової частини А4844, що дислокується на території Іванівської сільської територіальної громади – 630,8 тис. грн., що складає 1,1 % від загального обсягу видатків.



Рис 5.1.6 – Структура видатків бюджету громади за функціональною класифікацією на 2021р.



Рис 5.1.7 – Структура видатків бюджету громади за функціональною класифікацією на 2022р.



Рис 5.1.8 – Структура видатків бюджету громади за функціональною класифікацією на 2023р.

Структура основних видатків громади у 2023 році. Видатки загального фонду по державному управлінню склали 13 млн. 938,3 тис. грн., спеціального фонду - 21 млн. 176,9 тис. грн. На виплату заробітної плати з нарахуваннями за січень – грудень 2023 року із загального фонду спрямовано 10 млн. 410,0 тис. грн.



На придбання канцелярських та господарчих товарів, будівельних матеріалів, бухгалтерських бланків, пального та запчастин для службового транспорту та інші видатки на утримання установ використано на суму 520,5 тис. грн.

На капітальний ремонт інших об'єктів направлено - 109,0 тис. грн., з яких:

- 64,5 тис. грн. на виготовлення проектно-кошторисної документації по проекту «Капітальний ремонт (термомодернізація) фасаду адміністративної будівлі Іванівської сільської ради Чернігівського району за адресою: вул. Дружби, 33б с. Іванівка, Чернігівського району» з коригуванням;

- 44,5 тис. грн. на виготовлення проектно-кошторисної документації по проекту «Капітальний ремонт частини внутрішніх приміщень адмінприміщення Іванівської сільської ради Чернігівського району за адресою: вул. Дружби, 33б с. Іванівка, Чернігівського району».

Видатки на утримання установ освіти Іванівської громади здійснюються за рахунок освітньої субвенції, базової дотації з державного бюджету, доходів місцевого бюджету та інших трансфертів з державного, місцевого бюджету. Видатки загального фонду за січень – грудень 2023 року склали 34 млн. 173,4 тис. грн.

На виплату заробітної плати з нарахуваннями із загального фонду спрямовано 27 млн. 587,3 тис. грн.

На придбання продуктів харчування із загального фонду спрямовано 379,8 тис. грн.

На енергоносії протягом звітного періоду із загального фонду спрямовано 2 млн. 429,2 тис. грн.

На придбання канцелярських та господарчих товарів, будівельних матеріалів, пального та запчастин для службового транспорту, матеріалів для проведення щорічного ремонту (фарба, розчинник, пензлі, шпалери, ґрунтовка, піна монтажна, цвяхи, цемент) спрямовано 1 млн. 381,5 тис. грн.

За послуги зв'язку, інтернету, професійні послуги організацій згідно за укладеними договорами та послуги банку, на інші видатки на утримання установ використано 1 млн. 379,5 тис. грн.

По спеціальному фонду видатки склали 10 млн. 234,1 тис. грн. Кошти спрямовані:

- на придбання предметів, матеріалів, обладнання та інвентарю - 1 млн. 53,5 тис. грн.;
- на придбання продуктів харчування – 237,3 тис. грн.;
- на оплату послуг – 278,5 тис. грн.;
- на капітальні видатки – 8 млн. 664,7 тис. грн.;

Ризики:

- відсутність можливості проводити капітальні видатки на заходи, спрямовані на подолання наслідків збройної агресії РФ та відновлення території громади у повному обсязі, що обумовлене відсутністю потенціалу формування достатньої суми доходів бюджету;
- складність оптимізації поточних видатків та неможливість оптимізації поточних видатків через відсутність резервів для їх скорочення, оскільки в основному відбувається фінансування захищених статей;
- необхідність значного обсягу власних бюджетних ресурсів на фінансування нетипових (порівняно з довоєнним періодом) цільових заходів в умовах дії режиму воєнного стану.

Бюджет Іванівської громади **спроможний лише до незначного співфінансування заходів** з відновлення території громади та **усунення незначної частини** наявних руйнувань, оскільки протягом 2022-2023 років основним джерелом наповнення бюджету громади є трансферти з державного бюджету.

У разі скорочення надходжень ПДФО з виплат військовослужбовців, яке не є стабільним джерелом надходжень, за відсутності великих платників податків і тенденції до створення нових робочих місць внаслідок продовження військових дій, та одночасно за відсутності резервів для оптимізації поточних видатків така спроможність може зменшуватися.

Для повного подолання наслідків збройної агресії РФ Іванівській громаді потрібна допомога держави (спрямування до місцевого бюджету додаткових коштів з Фонду відновлення, субвенцій).

Враховуючи всі ризики від можливого скорочення дохідної частини бюджету громади, є необхідність пошуку шляхів для створення нових робочих місць, альтернативних ресурсів або інвестиційних та грантових джерел надходжень до місцевого бюджету, вжиття заходів для сприяння відновлення та розвитку малого бізнесу на території громади, розвитку партнерських відносин та зав'язків як з національними так з міжнародними партнерами.

6. Інформація щодо необхідності підготовки території (зокрема здійснення розмінування, демонтажу зруйнованих будівель та споруд, рекультивациі земель).

За результатами проведеного аналізу на території громади присутні території засмічені вибухонебезпечними предметами, що потребують проведення стандартної операційної процедури (СОП) 08.20/ДСНС, СОП 08.40/ДСНС, СОП 09.10/ДСНС, СОП 09.11/ДСНС та СОП 10.10-40/ДСНС. Території засмічені вибухонебезпечними предметами охоплюють значну частину території громади.

Таблиця 6.1.1

Перелік територій засмічених вибухонебезпечними предметами

№ з/п	Найменування	Кількість місць	Орієнтовна площа, га	Примітка
11	с. Іванівка, с. Количівка, с.Ягідне, с.Анісів, с. Лукашівка, с. Слобода, с. Буди, с. Вікторівка, с. Красне, с. Скорінець, с. Золотинка, с. Ладинка, с. Друцьке, с. Драчівщина, с. Піски, с. Єньків	26	20000	Знаходиться між населеними пунктами та в межах населених пунктів

Після розмінування земля все ще вважається потенційно небезпечною, особливо якщо вона страждала від постійних обстрілів. Такі землі потребують геохімічного обстеження, адже забруднення не завжди можна побачити неозброєним оком: ґрунти можуть бути забруднені хімікатами, як-от важкими металами, що мають властивості мігрувати з ґрунту до рослини. Такі землі потребують відповідних до рівня забруднення заходів: рекультивациі чи навіть консервації.

7. Інформація про шкоду, заподіяну бойовими діями, терористичними актами, диверсіями, надзвичайними ситуаціями

На території Іванівської територіальної громади станом на 01.01.2024 р. знаходяться 4922 об'єкта житлової нерухомості, з них: 4861 – будинки садибного типу (98,7% від загальної кількості житла); 27 – багатоквартирні житлові будинки (0,5% від загальної кількості житла); 42 - модульні будинки для ВПО (0,9% від загальної кількості житла), 1- тимчасове модульне містечко для ВПО.

Розподіл житлової нерухомості по населеним пунктам Іванівської громади наведений у таблиці 7.1.

Таблиця 7.1.1

Розподіл житлової нерухомості по населеним пунктам Іванівської громади

Назва населеного пункту	Тип житлової забудови	на 01.01.2022 р.			на 01.01.2023 р.			на 01.01.2024р.		
		Кількість, од.	Загальна площа, м ²	Кількість квартир	Кількість, од.	Загальна площа, м ²	Кількість квартир	Кількість, од.	Загальна площа, м ²	Кількість квартир
<i>с. Іванівка</i>	Багатоквартирний будинок	2	дані відсутні	28	2	дані відсутні	28	2	дані відсутні	28
	Садибна житлова будівля	768	48792	X	768	48792	X	768	48792	X
	Дачний або садовий будинок	X	X	X	X	X	X	X	X	X
	Гуртожиток	X	X	X	X	X	X	X	X	X
	Незавершене житлове будівництво	X	X	X	X	X	X	X	X	X
	Тимчасові містечка (модульні будинки) для ВПО	X	дані відсутні	X	4	дані відсутні	X	4	дані відсутні	X
<i>с. Анисів</i>	Багатоквартирний будинок	X	X	X	X	X	X	X	X	X
	Садибна житлова будівля	715	46475	X	715	46475	X	715	46475	X
	Дачний або садовий будинок	X	X	X	X	X	X	X	X	X
	Гуртожиток	X	X	X	X	X	X	X	X	X
	Незавершене житлове будівництво	X	X	X	X	X	X	X	X	X
	Тимчасові містечка (модульні будинки) для ВПО	X	90	X	2	90	X	2	90	X
<i>с. Лукашівка</i>	Багатоквартирний будинок	X	X	X	X	X	X	X	X	X
	Садибна житлова будівля	280	18240	X	280	18240	X	280	18240	X
	Дачний або садовий будинок	X	X	X	X	X	X	X	X	X

	Гуртожиток	X	X	X	X	X	X	X	X	X
	Незавершене житлове будівництво	X	X	X	X	X	X	X	X	X
	Тимчасові містечка (модульні будинки) для ВПО	X	315	X	7	315	X	7	315	X
<i>с. Піски</i>	Багатоквартирний будинок	2	1186	24	2	1186	24	2	1186	24
	Садібна житлова будівля	264	14090	X	264	14090	X	264	14090	X
	Дачний або садовий будинок	X	X	X	X	X	X	X	X	X
	Гуртожиток	X	X	X	X	X	X	X	X	X
	Незавершене житлове будівництво	X	X	X	X	X	X	X	X	X
	Тимчасові містечка (модульні будинки) для ВПО	X	X	X	X	X	X	X	X	X
<i>с. Підгірне</i>	Багатоквартирний будинок	X	X	X	X	X	X	X	X	X
	Садібна житлова будівля	114	5963	X	114	5963	X	114	5963	X
	Дачний або садовий будинок	X	X	X	X	X	X	X	X	X
	Гуртожиток	X	X	X	X	X	X	X	X	X
	Незавершене житлове будівництво	X	X	X	X	X	X	X	X	X
	Тимчасові містечка (модульні будинки) для ВПО	X	X	X	X	X	X	X	X	X
<i>с. Єньків</i>	Багатоквартирний будинок	X	X	X	X	X	X	X	X	X
	Садібна житлова будівля	26	1317	X	26	1317	X	26	1317	X
	Дачний або садовий будинок	1	40	X	1	40	X	1	40	X
	Гуртожиток	X	X	X	X	X	X	X	X	X
	Незавершене житлове будівництво	X	X	X	X	X	X	X	X	X
	Тимчасові містечка (модульні будинки) для ВПО	X	X	X	X	X	X	X	X	X
<i>с. Количівка</i>	Багатоквартирний будинок	2	дані відсутні	8	2	дані відсутні	8	2	дані відсутні	8
	Садібна житлова будівля	668	44830,4	X	668	44830,4	X	668	44830,4	X
	Дачний або садовий будинок	X	X	X	X	X	X	X	X	X
	Гуртожиток	X	X	X	X	X	X	X	X	X

	Незавершене житлове будівництво	X	X	X	X	X	X	X	X	X
	Тимчасові містечка (модульні будинки) для ВПО	X	дані відсутні	X	5	дані відсутні	X	5	дані відсутні	X
<i>с. Ягідне</i>	Багатоквартирний будинок	14	3288,51	63	14	3288,51	63	14	3288,51	63
	Садібна житлова будівля	160	11849	X	160	11849	X	160	11849	X
	Дачний або садовий будинок	X	X	X	X	X	X	X	X	X
	Гуртожиток	X	X	X	X	X	X	X	X	X
	Незавершене житлове будівництво	X	X	X	X	X	X	X	X	X
	Тимчасові містечка (модульні будинки) для ВПО	X	X	X	6	X	X	6	X	X
<i>с. Красне</i>	Багатоквартирний будинок	2	666,9	14	2	666,9	14	2	666,9	14
	Садібна житлова будівля	451	23907	X	451	23907	X	451	23907	X
	Дачний або садовий будинок	X	X	X	X	X	X	X	X	X
	Гуртожиток	X	X	X	X	X	X	X	X	X
	Незавершене житлове будівництво	X	X	X	X	X	X	X	X	X
	Тимчасові містечка (модульні будинки) для ВПО	X	дані відсутні	X	2	дані відсутні	X	2	дані відсутні	X
<i>с. Скорінець</i>	Багатоквартирний будинок	1	85	2	1	85	2	1	85	2
	Садібна житлова будівля	208	8915	X	208	8915	X	208	8915	X
	Дачний або садовий будинок	X	X	X	X	X	X	X	X	X
	Гуртожиток	X	X	X	X	X	X	X	X	X
	Незавершене житлове будівництво	X	X	X	X	X	X	X	X	X
	Тимчасові містечка (модульні будинки) для ВПО	X	дані відсутні	X	4	дані відсутні	X	4	дані відсутні	X
<i>с. Золотинка</i>	Багатоквартирний будинок	X	X	X	X	X	X	X	X	X
	Садібна житлова будівля	126	6440	X	126	6440	X	126	6440	X
	Дачний або садовий будинок	X	X	X	X	X	X	X	X	X
	Гуртожиток	X	X	X	X	X	X	X	X	X
	Незавершене житлове будівництво	X	X	X	3	X	X	3	X	X

	Тимчасові містечка (модульні будинки) для ВПО	2	дані відсутні	X	3	дані відсутні	X	3	дані відсутні	X
<i>с. Ладинка</i>	Багатоквартирний будинок	3	2911	54	3	2911	54	3	2911	54
	Садибна житлова будівля	297	16026	X	297	16026	X	296	15969	X
	Дачний або садовий будинок	X	X	X	X	X	X	X	X	X
	Гуртожиток	X	X	X	X	X	X	X	X	X
	Незавершене житлове будівництво	X	X	X	X	X	X	X	X	X
	Тимчасові містечка (модульні будинки) для ВПО	X	X	X	X	X	X	X	X	X
<i>с. Друцьке</i>	Багатоквартирний будинок	X	X	X	X	X	X	X	X	X
	Садибна житлова будівля	161	8531	X	159	8410	X	159	8410	X
	Дачний або садовий будинок	X	X	X	X	X	X	X	X	X
	Гуртожиток	X	X	X	X	X	X	X	X	X
	Незавершене житлове будівництво	X	X	X	X	X	X	X	X	X
	Тимчасові містечка (модульні будинки) для ВПО	X	X	X	1	X	X	1	X	X
<i>с. Слобода</i>	Багатоквартирний будинок	1	120	2	1	120	2	1	120	2
	Садибна житлова будівля	350	20079	X	350	20079	X	350	20079	X
	Дачний або садовий будинок	X	X	X	X	X	X	X	X	X
	Гуртожиток	X	X	X	X	X	X	X	X	X
	Незавершене житлове будівництво	X	X	X	X	X	X	X	X	X
	Тимчасові містечка (модульні будинки) для ВПО	8	дані відсутні	X	8	дані відсутні	X	8	дані відсутні	X
<i>с. Вікторівка</i>	Багатоквартирний будинок	X	X	X	X	X	X	X	X	X
	Садибна житлова будівля	92	4788	X	91	4753	X	91	4753	X
	Дачний або садовий будинок	X	X	X	X	X	X	X	X	X
	Гуртожиток	X	X	X	X	X	X	X	X	X
	Незавершене житлове будівництво	X	X	X	X	X	X	X	X	X
	Тимчасові містечка (модульні будинки) для ВПО	X	X	X	X	X	X	X	X	X

<i>с. Драчівщина</i>	Багатоквартирний будинок	X	X	X	X	X	X	X	X	X
	Садібна житлова будівля	29	1722	X	29	1722	X	29	1722	X
	Дачний або садовий будинок	X	X	X	X	X	X	X	X	X
	Гуртожиток	X	X	X	X	X	X	X	X	X
	Незавершене житлове будівництво	X	X	X	X	X	X	X	X	X
	Тимчасові містечка (модульні будинки) для ВПО	X	X	X	X	X	X	X	X	X
<i>с. Буди</i>	Багатоквартирний будинок	X	X	X	X	X	X	X	X	X
	Садібна житлова будівля	168	8737	X	155	7877	X	155	7877	X
	Дачний або садовий будинок	X	X	X	X	X	X	X	X	X
	Гуртожиток	X	X	X	X	X	X	X	X	X
	Незавершене житлове будівництво	X	X	X	X	X	X	X	X	X
	Тимчасові містечка (модульні будинки) для ВПО	X	X	X	1	X	X	1	X	X

Станом на 01.03.2024 р. внаслідок терористичних дій російської федерації на території Іванівської громади 2014 об'єктів житлової нерухомості зазнали негативних наслідків від обстрілів, з них: 1804 об'єктів житлової нерухомості пошкоджено частково, 210 об'єктів повністю зруйновано. Станом на 01.03.2024 р. у громаді місцеві жителі подали 849 заяв про пошкоджене майно, із них прийнято рішення про надання компенсації по 779 заявам.

За час активних бойових дій у Іванівській територіальній громаді зазнало пошкоджень і руйнувань 6 закладів освіти, 6 закладів охорони здоров'я, 9 будинків культури.

Внаслідок збройної агресії російської федерації пошкоджень і руйнувань зазнали 8 підприємств приватної форми власності, найбільші руйнування спостерігаються у сфері сільського господарства – 7, промисловості – 1, а саме: СФГ «Роса», Приватно-орендне підприємство ім. Герасименка, ТОВ «Агрофірма «Іванівка АГ», СФГ «Напорівське», ТОВ «КРАСНЕ-ІНВЕСТ», ТОВ «Авангард ім.Скачка І.І.», ТОВ «Чернігівзернопром», ТОВ ВКП «Олвім».

Таблиця 7.1.2

Дані щодо шкоди, заподіяної бойовими діями

Назва населеного пункту	Тип інфраструктури	Кількість, од.			Наявність акту обстеження, кількість		
		Всього	у т.ч.		візуального	комісійного	технічного
			пошкоджено*	зруйновано			
с. Іванівка	Житлова інфраструктура	493	461	32	493	493	
	Освітні заклади	1	1		1	1	
	Заклади охорони здоров'я	1	1		1	1	
	Заклади культури	1		1	1	1	
	Інші нерухомі об'єкти комунальної власності	4	4		4	4	
	Об'єкти приватних підприємств	2	2		2	2	
с. Количівка	Житлова інфраструктура	518	469	49	518	518	
	Освітні заклади	2	2		2	2	
	Заклади охорони здоров'я	1		1	1	1	
	Заклади культури	1	1		1	1	
	Інші нерухомі об'єкти комунальної власності						
	Об'єкти приватних підприємств	1	1		1	1	
с. Ягідне	Житлова інфраструктура	174	158	16	174	174	
	Освітні заклади	2	2		2	2	
	Заклади охорони здоров'я	1		1	1	1	
	Заклади культури	1		1	1	1	
	Інші нерухомі об'єкти комунальної власності	1	1		1	1	
	Об'єкти приватних підприємств						

с. Анисів	<i>Житлова інфраструктура</i>	124	118	6	124	124	
	<i>Освітні заклади</i>						
	<i>Заклади охорони здоров'я</i>	1	1		1	1	
	<i>Заклади культури</i>	1	1		1	1	
	<i>Інші нерухомі об'єкти комунальної власності</i>	1	1		1	1	
	<i>Об'єкти приватних підприємств</i>	1	1		1	1	
с. Лукашівка	<i>Житлова інфраструктура</i>	179	150	29	179	179	
	<i>Освітні заклади</i>						
	<i>Заклади охорони здоров'я</i>	1	1		1	1	
	<i>Заклади культури</i>	1	1		1	1	
	<i>Інші нерухомі об'єкти комунальної власності</i>	2	2		2	2	
	<i>Об'єкти приватних підприємств</i>	2	2		2	2	
с. Слобода	<i>Житлова інфраструктура</i>	149	132	17	149	149	
	<i>Освітні заклади</i>						
	<i>Заклади охорони здоров'я</i>						
	<i>Заклади культури</i>	1	1		1	1	
	<i>Інші нерухомі об'єкти комунальної власності</i>	2		2	2	2	
	<i>Об'єкти приватних підприємств</i>						
с. Буди	<i>Житлова інфраструктура</i>	102	78	24	102	102	
	<i>Освітні заклади</i>						
	<i>Заклади охорони здоров'я</i>						
	<i>Заклади культури</i>						
	<i>Інші нерухомі об'єкти</i>						

	комунальної власності						
	Об'єкти приватних підприємств						
с. Вікторівка	Житлова інфраструктура	38	36	2	38	38	
	Освітні заклади						
	Заклади охорони здоров'я						
	Заклади культури						
	Інші нерухомі об'єкти комунальної власності						
	Об'єкти приватних підприємств						
с. Красне	Житлова інфраструктура	136	125	11	136	136	
	Освітні заклади	1	1		1	1	
	Заклади охорони здоров'я						
	Заклади культури	1	1		1	1	
	Інші нерухомі об'єкти комунальної власності	1	1		1	1	
	Об'єкти приватних підприємств	2	2		2	2	
с. Скорінець	Житлова інфраструктура	47	31	16	47	47	
	Освітні заклади						
	Заклади охорони здоров'я						
	Заклади культури	1	1		1	1	
	Інші нерухомі об'єкти комунальної власності	1		1	1	1	
	Об'єкти приватних підприємств						
с. Золотинка	Житлова інфраструктура	17	13	4	17	17	
	Освітні заклади						

	Заклади охорони здоров'я						
	Заклади культури	1	1		1	1	
	Інші нерухомі об'єкти комунальної власності	1		1	1	1	
	Об'єкти приватних підприємств						
с. Ладинка	Житлова інфраструктура	15	14	1	15	15	
	Освітні заклади						
	Заклади охорони здоров'я						
	Заклади культури						
	Інші нерухомі об'єкти комунальної власності						
	Об'єкти приватних підприємств						
с. Друцьке	Житлова інфраструктура	15	13	2	15	15	
	Освітні заклади						
	Заклади охорони здоров'я						
	Заклади культури						
	Інші нерухомі об'єкти комунальної власності						
	Об'єкти приватних підприємств						
с. Драчівщина	Житлова інфраструктура	3	3		3	3	
	Освітні заклади						
	Заклади охорони здоров'я						
	Заклади культури						
	Інші нерухомі об'єкти комунальної власності						

	Об'єкти приватних підприємств						
с. Піски	Житлова інфраструктура	3	2	1	3	3	
	Освітні заклади						
	Заклади охорони здоров'я	1	1		1	1	
	Заклади культури						
	Інші нерухомі об'єкти комунальної власності						
	Об'єкти приватних підприємств						
с. Єньків	Житлова інфраструктура	1	1		1	1	
	Освітні заклади						
	Заклади охорони здоров'я						
	Заклади культури						
	Інші нерухомі об'єкти комунальної власності						
	Об'єкти приватних підприємств						

* - рівень пошкоджень об'єкту до 40%

Постановою Кабінету Міністрів України від 25 квітня 2023 року №382 «Про реалізацію експериментального проекту щодо відновлення населених пунктів, які постраждали внаслідок збройної агресії Російської Федерації» визначено, що с. Ягідне Іванівської громади підлягатиме комплексному відновленню відповідно до експериментального проекту відновлення населеного пункту.

Реалізація проекту запланована протягом 2023-2025 років. Фінансування здійснюватиметься головним чином за рахунок коштів Фонду ліквідації наслідків збройної агресії, а головним їх розпорядником є Агентство відновлення, яке разом із Мінінфраструктури координує весь проект.

В межах експериментального проекту архітектори презентують громаді ідею та концепцію відбудови. На другому етапі проводитимуться громадські слухання та збиратимуться необхідні документи. Далі в роботу включаються обласні державні адміністрації (або ж обласні військові адміністрації), які сформуєть переліки об'єктів державної і приватної форми власності, котрі підлягають відновленню, та додадуть про кожен із них інформацію, визначену у Порядку реалізації експериментального проекту.

12 червня 2023 року у с. Ягідне Іванівської громади представили концепцію відбудови села, яка передбачає чотири етапи відновлення.



Рис. 7.1.1 – Презентація комплексного проекту відбудови с.Ягідне

Джерело: <https://cg.gov.ua/>

На території Іванівської громади повністю відсутнє централізоване водопостачання. Більшість мешканців користуються неглибокими, до 20 метрів, власними свердловинами та колодзями. Рівень заліза та забрудненість води дуже велика, а її стан внаслідок активних бойових дій лише погіршився.

На території міста Чернігова розміщено Комунальний енергогенеруючий підрозділ «Чернігівська теплоелектроцентраль» ТОВ фірми "ТехНова" (далі – Чернігівська ТЕЦ). Виробничі потужності Чернігівської ТЕЦ розміщуються на межі Чернігівської міської ради та Іванівської громади, у наслідок чого, територія громади перебуває в зоні негативного впливу виробничої діяльності ТЕЦ.

Міжнародним центром перспективних досліджень проведено роботу з вивчення на території України впливу трьох груп основних шкідливих речовин, що супроводжують діяльність підприємств теплової електроенергетики – діоксиду сірки (SO₂), оксидів азоту (NO_x) та пилу. Міжнародним центром перспективних досліджень зазначено, що теплові електростанції не єдині підприємства, що мають на балансі великі установки спалювання. Установками аналогічної потужності в Україні оснащені виробництва житлово-комунального господарства (потужні районні або міські котельні) та підприємства хімічної, металургійної промисловості, тому наведений у цій публікації аналіз проблем і перешкод, зокрема, можна застосувати і для інших секторів економіки, де використовуються великі установки спалювання з урахуванням місцевих особливостей їх експлуатації.

В дослідженні вказано, що в ході роботи об'єктів теплової енергетики забруднення територій відбувається вкрай нерівномірно. Викиди в атмосферне повітря осідають і забруднюють ґрунтовий покрив у вигляді радіальних смуг на відстані до 20–30 км. Пил разом з розігрітим повітрям не миттєво осідає навколо виробничого об'єкта, а рухається повітряними потоками, з часом осідаючи на ґрунт.

Відстань від Чернігівської ТЕЦ до найвіддаленіших від неї населених пунктів Іванівської громади становить приблизно 20 км.

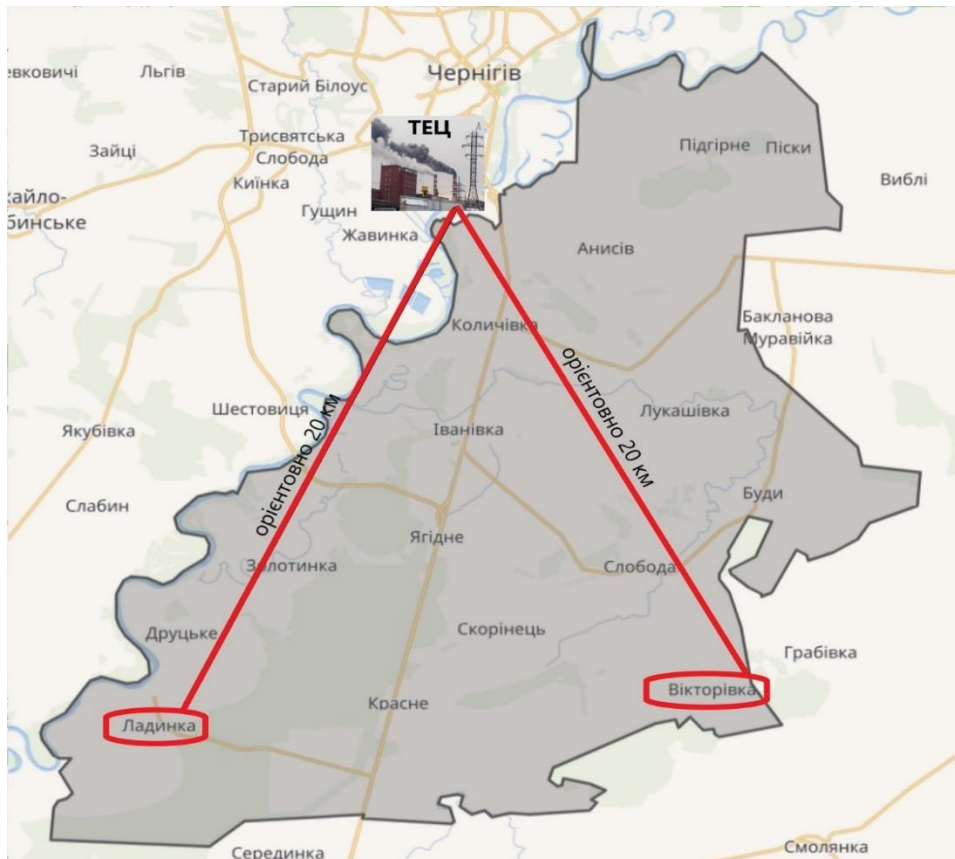


Рис. 7.1.2. – Негативна зона впливу ТЕЦ на територію громади

За даними Департаменту екології та природних ресурсів Чернігівської ОДА та інформації вказаній у Екологічному паспорті Чернігівської області (2022р.), Чернігівська ТЕЦ є найбільшим забруднюючим підприємством на території міста. За 2022 рік підприємство викинуло в атмосферне повітря 953,257 тони забруднюючих речовин.

Викиди Чернігівської ТЕЦ в атмосферне повітря складають біля 30% від викидів стаціонарних джерел Чернігівської області. Речовинами, які вносять вагомий кількісний вклад у сумарні викиди забруднюючих речовин підприємства та негативно впливають на стан навколишнього природного середовища, є: зола, сполуки азоту, сполуки сірки та оксид вуглецю. У 2021 році в країні склалася складна ситуація з постачанням та забезпеченням вугіллям енергетичної галузі. Відтак, Чернігівська ТЕЦ вимушена була працювати на резервному паливі – природному газі. Навесні 2022 року Чернігівська ТЕЦ була пошкоджена російськими обстрілами під час облоги міста Чернігів у ході російського вторгнення в Україну. Внаслідок бойових дій зруйновано або частково пошкоджено більшість адміністративних та технічних споруд, комунікацій, що зумовило зупинку виробництва. Наразі роботу Чернігівської ТЕЦ відновлено, у якості палива, використовується резервний вид палива – природний газ. Вид палива, що використовується на протязі року, впливає на загальний об'єм викидів.

Основні забруднювачі атмосферного повітря за звітний рік

Таблиця 4

№з/п	Назва об'єкта	Частка викидів забруднюючих речовин			Частка оснащення джерел викидів газоочисними установками (ГОУ), %	Ефективність роботи ГОУ, %	Зменшення обсягів викидів за рахунок впровадження природоохоронних заходів, т/рік*	
		усього викидів, т/рік	до загального обсягу викидів області, %	до загального обсягу викидів населеного пункту, %			очікуване	фактичне
1	2	3	4	5	6	7	8	9
1.	КЕП «Чернігівська ТЕЦ» ТОВ ФІРМА «ТЕХНОВА»	953,257	6,34	37,64	82	96,2	-	-

* - графи 3, 6, 7, 8, 9 дані надає підприємство-забруднювач, 8, 9 заповнюються тільки щодо виконаних заходів; 4, 5 – розрахункові дані.

Рис. 7.3. – Чернігівська ТЕЦ – рівень забруднення атмосферного повітря
 Джерело: Екологічний паспорт Чернігівської області за 2022 рік (<https://eco.cg.gov.ua/>)

8. Інформація щодо технічної можливості, економічної доцільності відновлення пошкоджених об'єктів шляхом виконання робіт з реконструкції, реставрації, капітального чи поточного ремонту

Показники, що свідчать про необхідність віднесення територіальної громади (самостійно або у складі мікрорегіону) до територій відновлення відповідно приписам Порядку визначення територій відновлення, затвердженого постановою КМУ від 18.07.2023 р. № 731.

Таблиця 8.1.1

Необхідність відновлення територій громади

№ з/п	Критерії, за наявності хоча б одного з яких громада відноситься до території відновлення	Дані про відповідність критерію
1	На території територіальної громади велися бойові дії	Так, з 24.02.2022 р.
2	Територія територіальної громади або її частина була тимчасово окупована	Так
3	На території територіальної громади наявні руйнування об'єктів критичної та соціальної інфраструктури, об'єктів житлового фонду внаслідок ведення бойових дій та/або обстрілів	Так
4	На території територіальної громади відбувається різке зниження рівня соціально-економічного розвитку та значне переміщення населення до інших регіонів та/або іноземних держав з такими показниками:	Ні
4.1	кількість осіб, що вибули з територіальної громади та зареєструвалися як внутрішньо переміщені особи, становить понад 10 відсотків загальної чисельності її населення станом на 1 січня 2022 р.	Ні
4.2	Зменшення обсягу надходжень від сплати податків та зборів до загального фонду місцевого бюджету за попередній рік порівняно з 2021 роком (без урахування міжбюджетних трансфертів та податку на доходи фізичних осіб з грошового забезпечення, грошових винагород та інших виплат, одержаних	Ні

	військовослужбовцями та особами рядового і начальницького складу, що сплачується податковими агентами до місцевих бюджетів) становить не менш як 30 відсотків	
--	---	--

Відповідно до п. 14 Порядку розроблення, реалізації та моніторингу плану відновлення та розвитку регіонів і планів відновлення та розвитку територіальних громад, затвердженого постановою КМУ від 18.07.2023 р. № 731 проект плану відновлення та розвитку територіальної громади повинен узгоджуватися з програмою комплексного відновлення території територіальної громади (її частини), якщо територіальна громада підпадає під один з таких критеріїв:

- 1) зруйновано та/або пошкоджено понад 15 % житлового фонду територіальної громади та/або окремих населених пунктів;
- 2) чисельність населення змінилася порівняно із чисельністю станом на 01.01.2022 р. більше ніж на 25 %;
- 3) рішення про розроблення ПКВ прийнято в установленому законодавством порядку.

Таблиця 8.1.2

Показники, що свідчать про необхідність узгодження плану відновлення з ПКВ

№ з/п	Критерії, за наявності хоча б одного з яких проект плану відновлення має узгоджуватись з ПКВ	Дані про відповідність критерію
1	Зруйновано та/або пошкоджено понад 15 % житлового фонду територіальної громади та/або окремих населених пунктів	Так
2	Чисельність населення змінилася порівняно із чисельністю станом на 01.01.2022 р. більше ніж на 25 %	Ні
3	Рішення про розроблення ПКВ прийнято в установленому законодавством порядку	Так

Зважаючи на те, що ситуація у Іванівській громаді підпадає під два із трьох критеріїв, визначені п. 14 Порядку розроблення, реалізації та моніторингу плану відновлення та розвитку регіонів і планів відновлення та розвитку територіальних громад, затвердженого постановою КМУ від 18.07.2023 р. № 731, проект плану відновлення та розвитку Іванівської громади має узгоджуватися з ПКВ території Іванівської громади.

З метою створення цілісної та ефективної програми, були надані запити до різних підприємств, організацій, державних установ, а також проведена робота з громадськістю для отримання інформації та пропозицій.

В результаті обробки отриманої інформації були виділені основні пріоритети та завдання за напрямками, для включення до Програми комплексного відновлення території Іванівської сільської територіальної громади, а саме:

Благоустрій:

- Освітлення вулиць для забезпечення безпеки пішоходів та водіїв.
- Ремонт доріг та ремонт доріжок для забезпечення якості дорожнього покриття.
- Встановлення зупинок громадського транспорту.
- Благоустрій парків населених пунктів громади з облаштуванням дитячих майданчиків.
- Забезпечення належного стану дорожньої мережі (транспортного сполучення) між населеними пунктами Іванівської громади та з межуючими громадами.



Відновлення шляхом нового будівництва:

- Нове будівництво стадіонів в с.Анисів та Іванівка
- Будівництво сміттєпереробного комплексу та сортувальної станції.
- Будівництво бюветів з бурінням артезіанських свердловин
- Будівництво споруди подвійного призначення з захисними властивостями протирадіаційного укриття Іванівської сільської ради.

Відновлення території шляхом реконструкції (ремонт, модернізації):

- Реконструкція мережі водопостачання в с. Піски.
- Реконструкція Краснянської філії Количівського ліцею Іванівської сільської ради Чернігівського району Чернігівської області (з встановленням засобів альтернативної енергетики (сонячні панелі, теплові насоси) для забезпечення потреб ліцею).
- Реконструкція Количівського ліцею Іванівської сільської ради Чернігівського району Чернігівської області (з встановленням засобів альтернативної енергетики (сонячні панелі, теплові насоси) для забезпечення потреб ліцею).
- Реконструкція Іванівського ліцею Іванівської сільської ради Чернігівського району Чернігівської області (з встановленням засобів альтернативної енергетики (сонячні панелі, теплові насоси) для забезпечення потреб ліцею).
- Реконструкція комунального закладу "Іванівський центральний будинок культури" Іванівської сільської ради.
- Реконструкція другого поверху будівлі яка належить на праві комунальної власності Іванівської сільської ради Чернігівського району Чернігівської області за адресою: вул. Герасименка, буд. 20, с.Анисів, Чернігівський р-н, Чернігівська обл.

Громадська безпека:

- Облаштування бомбосховищ.
- Розміщення додаткового пожежного депо в селі Анисів.
- Встановлення камер відеоспостереження на комунальних об'єктах громади.

Відновлення середовища:

- Проведення моніторингу негативних впливів на суміжне середовище, довкілля, природоохоронні території з метою його відновлення.

Для повернення мешканців:

- Відновлення та реконструкція об'єктів, пошкоджених внаслідок збройної агресії, включаючи дороги, тротуари, парки та спортивні майданчики.
- Розробка туристичних маршрутів.
- Розвиток робочих місць у сільській місцевості для забезпечення гідного заробітку біля дому.
- Співпраця з інвесторами, державою та великим бізнесом для створення нових підприємств та робочих місць.
- Створення мережі парків для активного відпочинку (велопарк, канатне містечко, скейтпарк, волейбольні майданчики тощо).
- Створення молодіжних центрів.
- Розвиток соціальних і культурних ініціатив, таких як клуби для дітей та пенсіонерів, танцювальні гуртки та інші програми.



- Відкриття мобільного аптечного пункту.

У сфері енергоефективності:

- Встановлення енергоефективного обладнання для меншого споживання енергоресурсів та покращення безпеки.
- Термомодернізація комунальних будівель, утеплення фасадів, встановлення енергоефективних ламп та сонячних панелей.

У сфері ЖКГ:

- Реконструкція мережі водопостачання.
- Встановити сучасні сміттєві контейнери для побутового сміття для поліпшення збирання відходів.
- Запровадити систему роздільного збору сміття для покращення екології та зменшення негативного впливу на навколишнє середовище.
- Оцифрування майна громади (нерухомості та земельних ділянок).

У сфері інклюзії:

- Пристосування всіх громадських будівель та спортивних майданчиків до потреб людей з інвалідністю.

У сфері культури:

- Перетворення селищних та сільських клубів у центри надання культурних послуг.
- Створення парку для прогулянок з лавками та деревами для більш активного відпочинку та збереження затінку.

У сфері змін в містобудівній та земельній документації:

- Розробка містобудівної документації на місцевому рівні (комплексного плану просторового розвитку території територіальної громади).
- Розробка землевпорядної документації щодо визначення меж населених пунктів громади, природно-заповідного фонду та іншого природоохоронного призначення, оздоровчого, рекреаційного та історико-культурного призначення.
- Встановлення прибережних захисних смуг.
- Відведення земель для користування надрами та отримання дозволів з надкористування.
- Розробка документації по зміні угідь сільськогосподарських земель.
- Розробка землевпорядної документації для всіх комунальних об'єктів громади.
- Технічна інвентаризація земельних ділянок під парками, пам'ятками архітектури, алеях пам'яті.

У сфері спільних точок розвитку:

- Налагодження тісної співпраці з Київською сільською радою, Олишівською селищною радою та Гончарівською селищною радою.

У сфері управління відходами:

- Здійснювати управління відходами за наступними потоками відходів: побутові відходи; небезпечні відходи; відходи промисловості; рослинні відходи сільського господарства та лісового господарства, харчопереробної промисловості, деревні відходи, біовідходи; відходи упаковки; відходи електричного та електронного обладнання; відходи батарей і акумуляторів; медичні відходи; транспортні засоби, строк експлуатації яких закінчився; осади стічних вод від комунальних очисних споруд; відходи, що біологічно розкладаються.

- Відходи збираються, перевозяться та оброблюються залежно від їх виду, складу і властивостей у спосіб, що: 1) сприяє їх подальшому відновленню; 2) є безпечним для здоров'я людини та не завдає шкоди навколишньому природному середовищу, у тому числі не становить загрози забруднення води, атмосферного повітря, ґрунту, для рослин і тварин, не спричиняє негативного впливу (незручностей) через шум і запах; не спричиняє негативного впливу на землі сільськогосподарського призначення, природні території та об'єкти, що підлягають особливій охороні; 3) відповідає встановленим стандартам або нормативам шкідливого впливу фізичних та біологічних факторів та найкращим доступним технологіям і методам управління. Для сприяння відновленню відходів забезпечується їх роздільне збирання. При будівництві або знесення будівель та інженерних споруд, суб'єкти господарювання і забезпечують роздільне збирання відходів будівництва та знесення, їх облік та передачу суб'єктам господарювання у сфері управління відходами для забезпечення їх оброблення. Відходи будівництва та знесення, що не є небезпечними, підлягають підготовці до повторного використання, рециклінгу, іншому матеріальному відновленню, включаючи зворотне заповнення.

Згідно Закону України «Про управління відходами» № 2320-ІХ від 20.06.2022 р. до повноважень сільських, селищних, міських рад у сфері управління відходами належить:

- 1) участь у реалізації державної політики у сфері управління відходами;
- 2) участь у розробленні та реалізації регіональних планів управління відходами;
- 3) затвердження місцевих планів управління відходами;
- 4) вирішення питань щодо розміщення на території відповідних територіальних громад об'єктів оброблення відходів;
- 5) створення пунктів роздільного збирання побутових відходів.

До повноважень виконавчих органів сільських, селищних, міських рад у сфері управління відходами належить:

- 1) розроблення та реалізація місцевих планів управління відходами;
- 2) організація управління побутовими відходами, відходами будівництва та знесення;
- 3) визначення у встановленому порядку суб'єктів господарювання, які здійснюють збирання, перевезення, відновлення та видалення побутових відходів;
- 4) визначення адміністратора послуги з управління побутовими відходами;
- 5) запровадження роздільного збирання побутових відходів та забезпечення виконання цільових показників щодо підготовки для повторного використання та рециклінгу побутових відходів;
- 6) організація роботи пунктів роздільного збирання побутових відходів;
- 7) забезпечення ліквідації несанкціонованих сміттєзвалищ у межах населених пунктів;
- 8) передача відходів, власник яких не встановлений, суб'єктам господарювання у сфері управління відходами для їх оброблення;



9) надання інформації, проведення роз'яснювальної та просвітницької роботи серед населення щодо управління відходами;

10) визначення одиниці вимірювання обсягу наданої послуги з управління побутовими відходами;

11) затвердження норм надання послуги з управління побутовими відходами;

12) затвердження інвестиційних програм суб'єктів господарювання у сфері управління побутовими відходами;

13) встановлення тарифів на послугу з управління побутовими відходами, а також тарифів на збирання, перевезення, відновлення, видалення побутових відходів окремо за видами побутових відходів (змішані, великогабаритні, ремонтні, небезпечні);

14) укладення договорів з організаціями розширеної відповідальності виробників щодо запровадження приймання та роздільного збирання видів побутових відходів, на які поширюється розширена відповідальність виробника.

Органи місцевого самоврядування здійснюють й інші повноваження у сфері управління відходами відповідно до закону.

Органи місцевого самоврядування забезпечують управління побутовими відходами згідно з правилами благоустрою населеного пункту, регіональними та місцевими планами управління відходами та забезпечують кожному утворювачу побутових відходів надання послуги з управління побутовими відходами.

Організація роздільного збирання побутових відходів здійснюється виконавчими органами органів місцевого самоврядування згідно з методикою роздільного збирання побутових відходів, яка затверджується центральним органом виконавчої влади, що забезпечує формування державної політики у сфері житлово-комунального господарства. Житлові масиви і внутрішньодворові території, дороги загального користування, зупинки громадського транспорту та інші об'єкти благоустрою населених пунктів, а також місця проведення масових заходів обладнуються контейнерними майданчиками для роздільного збирання побутових відходів, урнами для збирання побутових відходів.

З метою забезпечення вимог Закону України «Про управління відходами» № 2320-IX від 20.06.2022 р. органи місцевого самоврядування забезпечують:

Напрямок	Показник
Розроблення планів та програм з управління відходами	створення планів та програм для мінімізації обсягів утворення відходів, відповідального ставлення до їх накопичення, сортуванню, збиранню та переробки
Підготовка до повторного використання відходів	запровадження у населених пунктах роздільного збирання відходів, які придатні до повторного використання та перероблення
	утворення центрів із збирання відходів з метою повторного використання (насамперед відходів електричного та електронного обладнання)

	збільшення обсягів побутових відходів, що спрямовуються на повторне використання
Перероблення відходів	створення нових потужностей з переробки вторинної сировини
	створення потужностей з компостування біовідходів
	збільшення обсягів відходів, що спрямовуються на перероблення
Інші види утилізації, у тому числі отримання енергії	будівництво стаціонарних потужностей з термічної утилізації відходів
Видалення відходів	зменшення кількості місць для видалення побутових відходів
	зменшення загального обсягу відходів, що захоронюються
	зменшення обсягу захоронення побутових відходів

Ці ініціативи спрямовані на вирішення проблем, з якими стикаються громадяни, зокрема внаслідок воєнних дій та руйнування житла. Вони дозволять багатьом сім'ям повернутися до своїх домівок та забезпечити нормальні умови проживання, а також отримати доступ до благоустрою та послуг на рівні всіх користувачів громади. План реалізації Програми зазначено у Додатку № 2.

Для відновлення пошкоджених об'єктів шляхом виконання робіт з реконструкції, реставрації, капітального чи поточного ремонту плануються наступні заходи:

Аналіз пошкоджених об'єктів:

- провести оцінку ступеня пошкодження об'єктів, включаючи будівлі, дороги, інженерні комунікації тощо.

Розробка проектно-кошторисної документації:

- підготувати проекти для відновлення об'єктів, включаючи плани реконструкції, реставрації, капітального або поточного ремонту. Проекти повинні враховувати стандарти безпеки, дизайн та технічні вимоги.

Оцінка фінансових ресурсів:

- визначити кошторисну вартість реалізації кожного проекту з відновлення. Це включає в себе витрати на матеріали, робочу силу, обладнання та інші витрати.

Вибір підрядників:

- провести процедуру вибору підрядників, які будуть виконувати роботи з відновлення. Враховувати досвід, репутацію та фінансову стабільність підрядних компаній.

Підготовка робочої сили:

- Забезпечити необхідних робітників та спеціалістів для виконання робіт.

Виконання робіт:

- реалізувати проекти реконструкції, реставрації, капітального або поточного ремонту згідно з розробленою документацією та стандартами якості.

Завершення та контроль:

- після завершення робіт перевірити якість та відповідність виконаних робіт проектній документації. Вирішити всі недоліки та провести фінальний контроль за відновленими об'єктами.

Звітність і документація:

- підготувати документацію про проведені роботи, витрати та звіти для подальшого звітування перед громадою або фінансуючими органами.

Залучення інспекцій та перевірок:

- у випадку реконструкції об'єктів комунальної власності передбачення залучення відповідних інспекцій та перевірок для забезпечення відповідності проектів законодавству та стандартам.

Документування процесу:

- створити систему документації, що включає в себе всі кроки відновлення об'єктів для забезпечення перегляду та аналізу.

Залучення громадськості:

- залучити громадськість до процесу відновлення об'єктів, включаючи проведення інформаційних заходів та звітів.

9. Відновлення навколишнього природного середовища, збереження та розвитку природоохоронних територій та об'єктів, об'єктів археології, історії та монументального мистецтва

Першочерговим завданням із відновлення стану навколишнього середовища є дослідження наслідків бойових дій, зокрема щодо забруднення ґрунтів і поверхневих вод речовинами, пов'язаними із боєприпасами. Доцільно здійснити відбір зразків ґрунту і води для визначення рівня забруднення на ділянках, які ідентифіковані як ймовірно забруднені за результатами аналізу космічних знімків.

Залежно від визначеного рівня забруднення можуть бути застосовані такі заходи:

- за умов механічного забруднення земель – механічне очищення поверхні від осколків та інших елементів, підтримання санітарного стану;
- за умов високого рівня забруднення – комплекс дій, які можуть включати заходи із хімічної та / або біологічної ремедіації.
- у випадку виявлення надмірно забруднених ділянок доцільно розглянути питання щодо консервації таких земель.

З метою запобігання еродованості орних земель необхідним є відновлення та створення нових полезахисних лісосмуг; особливо прибалкових та прияружних лісосмуг. Доцільно створювати заліснені або залужені ділянки на основних поверхнях для зменшення стоку, зменшення швидкості поверхневого стоку, снігозатримання. Слід вивести із використання під ріллю землі на схилах понад 7° (Закон України «Про охорону земель», стаття 47), а також деградовані землі – сильно еродовані. Для відновлення природного рослинного покриву слід дотримуватись ландшафтного підходу – заліснення для земель з опідзоленими ґрунтами; залуження і відновлення степової рослинності – для земель із чорноземами.

Слід забезпечити підтримку ландшафтних комплексів заплав шляхом впровадження таких заходів як запобігання засміченню, розчищення, створення водоохоронних зон; підтримання цілісності біотопів; підтримання природного русла річок, запобігання забрудненню водойм через підтримку і створення лісових і трав'яних біотопів на схилах. Заплави річок - потенційно складові місцевої екологічної мережі.

Створення зелених рекреаційних зон у населених пунктах, облаштування парків, скверів.

Для збереження територій природно-заповідного фонду необхідно провести виділення меж існуючих територій ПЗФ у природі. Необхідний моніторинг дотримання вимог законодавства та охоронних зобов'язань на існуючих територіях природно-заповідного фонду.

Заходи з збереження об'єктів археології, історії та монументального мистецтва

Першочерговим завданням є встановлення стану об'єктів археології, історії та монументального мистецтва, а також дослідження наслідків бойових дій та їх вплив на такі об'єкти.

До заходів направлених на збереження об'єктів археології, історії та монументального мистецтва слід включити:

- організація робіт з благоустрою та ремонту об'єктів археології, історії та монументального мистецтва;
- розробка та виготовлення науково-облікової документації на щойно виявлені пам'ятки культурної спадщини;
- визначення меж об'єктів археології, історії та їх охоронних зон;
- укладання охоронних договорів на пам'ятки культурної спадщини громади з користувачами (власниками) і балансоутримувачами;
- сприяння залученню інвестицій у діяльність щодо збереження, реставрації та використання об'єктів археології, історії та монументального мистецтва;
- забезпечення повноти й доступності інформації про об'єкти археології, історії та монументального мистецтва громади;
- залучення громадськості до процесів управління й контролю в галузі охорони об'єктів археології, історії та монументального мистецтва.

Перелік об'єктів археології, історії та монументального мистецтва розташованих на території Іванівської громади вказано у Додатку № 5 до цієї Програми.

10. Відновлення об'єктів шляхом нового будівництва або пропозиції щодо будівництва нових об'єктів

Для відновлення об'єктів житлової нерухомості шляхом нового будівництва плануються наступні заходи:

Аналіз обсягів руйнувань:

- провести оцінку кількості пошкоджень житла, а також зібрати і проаналізувати кількість заявок від мешканців на відшкодування шкоди, завданої їх майну.

Моніторинг планів мешканців:

- визначити плани мешканців щодо використання компенсації за зруйноване майно для придбання чи будівництва житла на території територіальної громади. Ця інформація є важливою для розробки стратегії відновлення.

Оцінка наявності вторинного житлового фонду:

- визначити, чи вистачає вторинного житлового фонду для задоволення потреб населення, яке втратило своє майно. У випадку недостатності вторинного фонду розглядати можливість будівництва нового житлового фонду.

Переговори з потенційними забудовниками:

- вести переговори із потенційними забудовниками та розглядати можливості спільних проектів на відновлення житлового фонду.

Розробка проектної документації:

- враховуючи потреби мешканців і потенційні плани, розробити проекти для будівництва нових житлових об'єктів. Документація повинна включати місцезнаходження, проектну потужність, зони обслуговування (освіта, охорона здоров'я, транспорт, рекреація і т. д.).

Узгодження і зонування:

- оцінити, як розміщення нових житлових об'єктів корелюється з проектною потужністю та зонами обслуговування, враховуючи потреби у закладах освіти, охорони здоров'я, транспортних зв'язках, рекреаційних зонах та інших важливих аспектах.

Звітність і комунікація:

- інформувати громадськість та забезпечити можливість для публічного обговорення та коментування планів будівництва житла.

Фінансове планування:

- розробити фінансові плани для будівництва нових об'єктів житлової нерухомості, враховуючи джерела фінансування, можливість залучення інвестицій, а також оптимізацію витрат.

Організація будівництва:

- підготувати інфраструктуру та ресурси для будівництва нових об'єктів житла, включаючи організацію будівельних майданчиків та забезпечення необхідними матеріалами.

Супровід і контроль:

- здійснювати контроль за виконанням проектів будівництва, якісною підготовкою та виконанням будівельних робіт.

Подальша експлуатація:

- розглядати питання подальшої експлуатації нових об'єктів житла, включаючи питання їхнього управління та забезпечення всіма необхідними послугами для мешканців.

11. Інформація щодо необхідних заходів інженерної підготовки та інженерного захисту території

За результатами проведеного аналізу наявності об'єктів підвищеної небезпеки (ОПН) (у класифікації відповідно до Закону України «Про об'єкти підвищеної небезпеки»), на території Іванівської громади присутні ОПН 2-го класу (див. табл. 5.4):

Таблиця 11.1.1

Перелік об'єктів підвищеної небезпеки

№ з/п	Тип об'єкту	Назва об'єкту
1	Об'єкт підвищеної небезпеки (ОПН)	АЗС «Укрнафта» на автодорозі Е95 с. Ягідне
2	Об'єкт підвищеної небезпеки (ОПН)	АЗС «WOG», с.Красне, вул.Дружби,1А
3	Об'єкт підвищеної небезпеки (ОПН)	АЗС «Prime», с.Красне, вул.Дружби,51
4	Об'єкт підвищеної небезпеки (ОПН)	Газова заправка ТОВ «Голден Газ» с. Количівка на трасі М-01 між селами Іванівка та Количівка

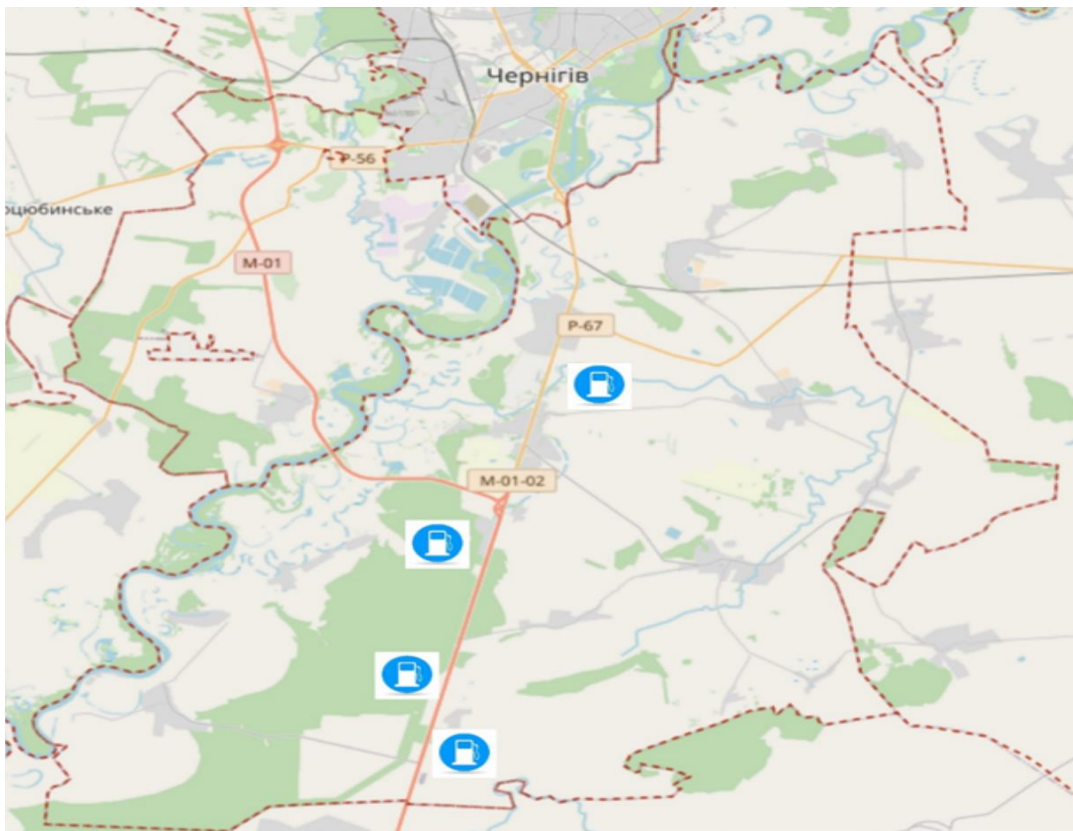


Рис. 11.1.1 – Схема розміщення об'єктів підвищеної небезпеки (ОПН) на території Іванівської громади

Відповідно до геоморфологічної будови на території Іванівської громади присутні території, що потрапляють до небезпечного впливу від геологічних та гідрогеологічних процесів та явищ: підтоплення, заболочення, ерозійні процеси та метеорологічних явищ (див. табл. 5.6, 11.2 та рис. 11.2).

Таблиця 11.1.2

Аналіз небезпечних природних процесів та явищ

№ з/п	Небезпечний фактор	Аналіз даних
1	Катастрофічне затоплення (у разі прориву гребель або дамб)	Територія громади не потрапляє в зону катастрофічного затоплення (у випадку прориву гребель або дамб).
2	Небезпечні геологічні процеси (зони поширення зсувів, селів, карсту, лавин, підтоплення, затоплення)	Територія громади потрапляє в зону небезпечного впливу від об'єктів природного характеру (геологічних та гідрогеологічних процесів та явищ): - підтоплення; - заболочення; - ерозійні процеси (яружна ерозія). Територія не потрапляє в зону поширення: зсувів, карсту, селів та лавин.
3	Сейсмічна безпека	Розрахункова інтенсивність сейсмічних поштовхів і коливань на території громади складає 6 балів відповідно до вимог ДБН В.1.1-12-2014 (шкала MSK-64, карта ЗСР 2004-С).

Таблиця 11.1.3

Аналіз небезпечних метеорологічних явищ

№ з/п	Небезпечний фактор	Аналіз даних
1	Великий град	Руйнування покрівлі дахів, травми, пошкодження присадибних ділянок
2	Сильний дощ (20 мм/годину і більше)	Підтоплення будівель, змив родючого шару ґрунту, перебої руху транспорту
3	Сильні вітри (25 м/сек і більше)	Обрив ЛЕП та інших комунікацій, пошкодження будівель та інших споруд
4	Пильові бурі (швидкість вітру 12 м/сек і більше протягом 12 годин і більше)	Ускладнення пересування, погіршення санітарно-екологічного стану, перебої руху транспорту
5	Снігові замети, сильна ожеледь, сильне налипання мокрого снігу, сильна хуртовина	Перебої руху транспорту, обрив ЛЕП, падіння дерев
6	Дуже сильний мороз (-35°C і нижче)	Розмерзання систем опалення та водопостачання, переохолодження організму людей та тварин
7	Дуже сильна спека, засуха (+40°C і вище)	Погіршення санітарно-епідемічного стану, перебої з водопостачанням

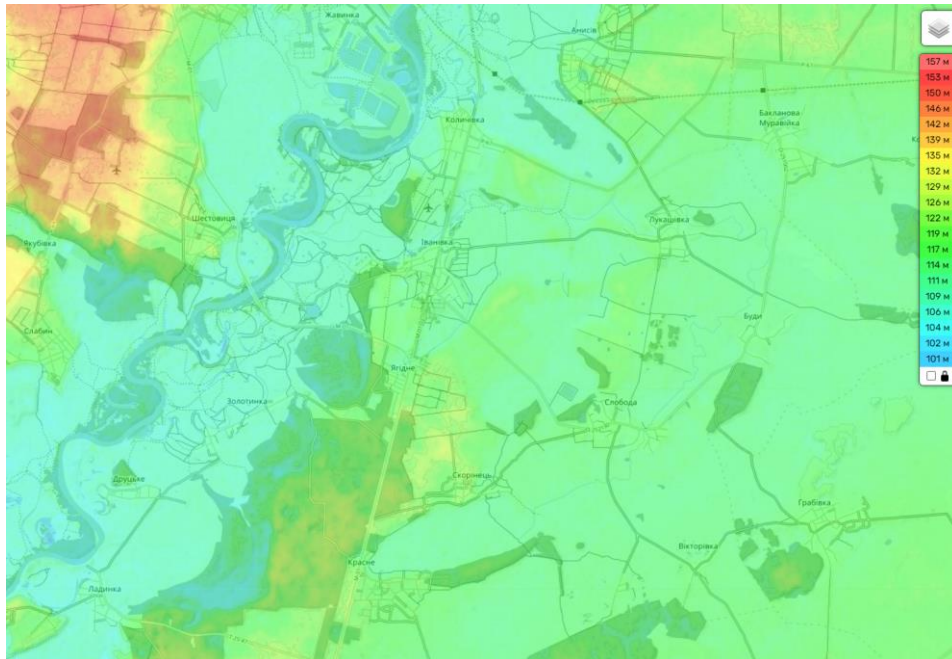


Рис. 11.1.2 – Карта висот (рельєфу)

Джерело: <https://topographic-map.com/>

Найінтенсивніше процеси підтоплення відбуваються на територіях, що прилягають до заправ річок, ділянок у зонах впливу водосховищ та каналів, а також на територіях з природними пониженнями рельєфу.

У період повені, коли спостерігається найбільше піднімання рівнів води на річках Чернігівської області, амплітуда коливання рівнів води на більшій частині річок досягає 3-4 м. У весняний період можливий повеневий розлив р. Десна. При виході води на заплаву спостерігається загроза підтоплення та затоплення населених пунктів, автомобільних доріг, сільськогосподарських угідь та інших об'єктів.

Територіально громада розміщена на лівому березі р. Десна, який є нижчим ніж її правий берег, що зумовлює ризики підтоплення території. Підтоплення територій можливе в осінньо - весняний період в прибережній частині громади. Загальна орієнтовна площа територій можливого підтоплення в межах громади складає 2000 га.

Активними факторами, що можуть впливати на підняття ґрунтових вод до гранично-високого залягання та підтоплення територій в громаді, є:

- атмосферні опади;
- ґрунтові води;
- зменшення пропускної спроможності водотоків за рахунок захаращення русел;
- відсутність централізованого водовідведення поверхневих стічних вод.

Таблиця 11.1.4

Перелік територій можливого підтоплення

№ з/п	Найменування населеного пункту	Загальна орієнтовна площа, га	Примітка
1	с. Ладинка, с. Друцьке, с. Золотинка, с. Анисів	2000	Територія поширення між р. Десна та населеними пунктами громади

Заболочення територій спостерігається поряд з водними об'єктами. Для територій, що знаходяться в південній частині громади, ці процеси практично не мають розвитку.

Активним фактором, що впливає на заболочення територій в громаді, є:

- атмосферні опади;
- ґрунтові води, що знаходяться на глибині від 1 до 7 м і впливають на процес ґрунтоутворення;
- коливання рівня поверхневих вод водотоків;
- замулення водних об'єктів;
- зменшення пропускної спроможності водотоків за рахунок захащення русел.

Загальна площа заболочених територій в межах громади складає 2044 га (табл. 11.5).

Таблиця 11.1.5

Перелік заболочених територій

№ з/п	Найменування населеного пункту	Кількість місць	Загальна площа, га	Примітка
1	с. Ладинка, с. Друцьке, с. Золотинка, с. Буди, с. Лукашівка, с. Количівка, с. Анисів	28	2044	Територія поширення між населеними пунктами

Ерозійні процеси охоплюють території, де присутні яри, балки. Для територій, що розташовані в південній частині громади, характерні рівнинні ділянки і тому ці процеси практично не мають розвитку.

За рахунок розчленованого рельєфу з наявністю схилів та балок утворилися території, де присутня ерозійні процеси (яружна ерозія). Ці процеси проявляються за рахунок розмивання та вимивання верхнього родючого шару ґрунту дощовими та сніготалими водами.

До природних чинників, що впливають на утворення ерозійних процесів належать:

- кліматичні фактори;
- рельєф місцевості;
- наявність/відсутність рослинності;
- фізико-механічні властивості ґрунтів;
- геологічна будова схилів, ярів та балок.

Таблиця 11.1.6.

Перелік заходів інженерної підготовки та інженерного захисту території громади

Тип заходу	Опис території поширення	Пропозиції	Черговість
Підготовка підтоплених територій	с. Ладинка, с. Друцьке, с. Золотинка, с. Анисів	– відведення дощових і сніготалих вод; – улаштування ґрунтових подушок з подальшим ущільненням; – влаштування дренажів мілкового та глибокого закладання.	Довгостроков - ий період
Протиерозійні заходи	Східна частина громади, ділянки уздовж річок.	– регулювання стоку дощових і сніготалих вод (влаштування водоутримувальних, водонапрямних та водоскидних споруд); – регулювання поздовжніх ухилів тальвегів ярів; – вертикальне планування схилів; – агролісомеліорація; – вітрозахисні, снігозатримувальні і водопоглинальні лісонасадження на відкритих територіях, що прилягають до схилів; – декоративно-захисні посадки дерев і чагарників; – берегозахисні деревно-чагарникові насадження по берегах рік та навколо водойм; – посів багаторічних трав або обдернування.	Довгостроков - ий період
Протисейсмічні заходи	Сейсмічна інтенсивність на території громади становить 6 балів для проектного землетрусу	– При прогнозуванні землетрусу силою до 6 балів спеціальні заходи, щодо підвищення сейсмостійкості будинків не проводяться.	-
Інженерна підготовка територій, засмічених вибухонебезпечними предметами	Іванівська громада	– Території, засмічені вибухонебезпечними предметами потребують проведення стандартної операційної процедури (СОП) 08.20/ДСНС, – СОП 08.40/ДСНС, – СОП 09.10/ДСНС, – СОП 09.11/ДСНС та – СОП 10.10-40/ДСНС.	Короткостроков - овий період
Рекультивация порушених земель	Іванівська громада	– Території, засмічені вибухонебезпечними предметами можуть потребувати рекультивациі, в результаті порушення природного стану ґрунтів	Довгостроков - ий період

Виконуючи вищепераховані заходи, можна уникнути прояву та активізації небезпечних геологічних процесів, створивши сприятливі умови для перспективного розвитку населених пунктів громади. В подальшому є необхідність розроблення містобудівної документації з метою уточнення доцільності та черговості застосування заходів інженерної підготовки та інженерного захисту територій.

Таблиця 11.1.7

Перелік заходів цивільного захисту населення

Тип заходу	Опис території поширення	Чи позначено на карті цієї території (так/ні)	Заходи з захисту (в тому числі чисельність населення, що підлягає евакуації)	Примітка
Планування евакуації у разі виникнення надзвичайних ситуацій техногенного характеру	Іванівська громада	ні	Кількість населення, яке підлягає евакуації становитиме 6657 особи	План евакуації населення Іванівської громади - відсутній
Евакуаційні заходи у випадку проявів тероризму	Відповідно від ситуації прояву тероризму	ні	Кількість населення, яке підлягає евакуації становитиме 6657 особи	

Фонд захисних споруд

Створення фонду захисних споруд здійснюється згідно з розрахунками чисельності наявного населення громади. На території громади знаходиться 4 захисні споруди цивільного захисту - найпростіші укриття, табл. 11.8:

Таблиця 11.1.8

Перелік захисних споруд

№ з/п	Місцезнаходження (місто, район, вулиця, № будинку)	Стан готовності	Вид захисної споруди ЦЗ	Площа укриття, м ²	Місткість, осіб
1.	Іванівський ліцей Іванівської сільської ради Чернігівського району Чернігівської області, с. Іванівка, вул. Шевченка, 1	Готове до використання за призначенням	Найпростіше укриття	224	373
2.	Количівський ліцей Іванівської сільської ради Чернігівського району Чернігівської області, с. Количівка, вул. Шкільна, 24 А	Готове до використання за призначенням	Найпростіше укриття	500	833
3.	Краснянська філія Количівського ліцею Іванівської сільської ради Чернігівського району Чернігівської області, с. Красне, вул. Шевченка, 45 А	Готове до використання за призначенням	Найпростіше укриття	42	70

4.	Анісівський ліцей імені І.Я. Франка Іванівської сільської ради Чернігівського району Чернігівської області, с. Анісів, вул. Герасименка, 21	Готове до використання за призначенням	Найпростіше укриття	76	126
Всього по громаді:				842	1402

Програмою комплексного відновлення пропонується збільшення фонду захисних споруд цивільного захисту та збільшення площі захисних споруд шляхом:

- комплексного освоєння підземного простору у населених пунктах для взаємопогодженого розміщення у ньому споруд та приміщень соціально-побутового, виробничого та господарського призначення з урахуванням необхідності пристосування і використання частини приміщень для захисту населення;
- пристосування підвальних та інших заглиблених приміщень, приміщень цокольних та наземних поверхів існуючих будівель і таких, що будуються в спорудах подвійного призначення (СПП) із захисними властивостями протирадіаційного укриття (ПРУ)
- будівництва заглиблених сховищ та ПРУ, які розташовані окремо від забудови.
- Загальна потреба в місткості та площі фонду захисних споруд в межах громади може бути більша, ніж загальна чисельність населення (6657 осіб) та ВПО (125 осіб). Це пов'язано з тим, що протягом доби по території відбувається міграція населення і виникнення надзвичайної ситуації (НС) може трапитись у той час, коли людина перебуває на роботі, навчанні, відпочинку, в дорозі тощо. Також можливе підселення ВПО у захисні споруди, населення із сусідніх територій внаслідок виникнення надзвичайної ситуації локального характеру та проведення евакуації із зон можливого ураження.
- Укриття працівників та інших категорій населення у захисних спорудах цивільного захисту на території громади пропонується з такими їх характеристиками:
- для захисту населення громади у ПРУ, або СПП із захисними властивостями ПРУ - з коефіцієнтом захисту (послаблення радіаційного впливу) $K_z = 100$, з визначенням кількості укриттів та радіусу збору відповідно до вимог ДБН В.2.2-5:2023. Місткість передбачена на найбільшу планову чисельність населення в межах радіусу збору.

Мінімальна площа на одну особу, що підлягає укриттю в основному приміщенні для укриття захисних споруд та СПП необхідно приймати відповідно до вимог ДБН В.2.2-5:2023 (табл. 11.9, табл. 11.10).

Таблиця 11.1.9

Розрахунок необхідної площі захисних споруд

Місця захисту	Кількість осіб, що потребує укриття (чисельність наявного населення та ВПО), осіб	Норма площі захисних споруд на 1 людину згідно ДБН В.2.2-5:2023, м ²	Площа захисних споруд вбудовані (у підвалах будинків) та відокремлені (поза будинками), м ²
ПРУ	-	0.6	-
Сховища	-	0.6	-

Швидкосторуджувані захисні споруди	-	0.6	-
СПП із захисними властивостями ПРУ	6782	0.6	4069
СПП із захисними властивостями сховищ	-	0.6	-
Всього по громаді:			4069

Таблиця 11.1.10

Пропозиції розвитку фонду захисних споруд

№ з/п	Показники	Одиниця вимірювання	Аналіз існуючого стану	Пропозиції ПКВ
1	Чисельність населення, що потребує укриття, в тому числі: - наявне населення громади – 6657 осіб; - внутрішньо переміщені особи (ВПО) - 125 осіб.	осіб	6782	6782
2	Характеристика фонду захисних споруд			
2.1	Кількість найпростіших укриттів	од.	4	
2.2	Кількість ПРУ	од.		
2.3	Кількість сховищ	од.		
2.4	СПП з властивостями ПРУ	од.		14
2.5	СПП із захисними властивостями сховищ	од.		
2.6	Місткість ПРУ або СПП із захисними властивостями ПРУ	осіб		6782
2.7	Місткість найпростіших укриттів	осіб	1402	1)
2.8	Всього місткість ЗС ЦЗ	осіб	1402	6782
2.9	Площа ПРУ або СПП із захисними властивостями ПРУ	м ²		3300
2.10	Площа найпростіших укриттів	м ²	842	1)
	Всього площа ЗС ЦЗ	м²	842	3300
<i>Примітка 1. На перспективу ПКВ пропонується перевлаштування найпростіших укриттів в ПРУ або СПП із захисними властивостями ПРУ та уточнення доцільності запропонованих заходів цивільного захисту при розробленні розділу ІТЗ ЦЗ у складі містобудівної документації.</i>				

Таблиця 11.1.11

Пропозиції щодо системи оповіщення в період НС

Наявність систем оповіщення населення			Пропозиції
місцеві централізовані автоматизовані системи (населення, органів місцевого самоврядування)	автоматизовані локальні системи оповіщення (на ОПН, ГТС та інш.)	автоматизовані об'єктові системи оповіщення (в місцях масового перебування людей)	
Так Наявні системи сповіщення в с. Анисове, с. Количівка, с. Іванівка, с. Ладинка, с. Слобода та с. Красному.	Ні	Ні	<p>Пропонується забезпечення населених пунктів громади автоматизованою системою централізованого оповіщення.</p> <p>Перелік населених пунктів, що потребують забезпечення системами оповіщення: с. Лукашівка; с. Піски; с. Підгірне; с. Єньків; с. Ягідне; с. Скорінець; с. Золотинка; с. Друцьке с. Вікторівка; с. Драчівщина; с. Буди</p> <p>Також на території громади пропонується розміщення автоматизованих локальних та об'єктових систем оповіщення в місцях масового перебування людей, захисних спорудах ЗС, на території об'єктів ОПН.</p>

На території громади функціонує одне пожежне депо (пожежно-рятувальний підрозділ), яке здійснює пожежогасіння на території громади. Це не відповідає нормативним вимогам, оскільки населені пункти громади знаходяться поза межами необхідної транспортної доступності спецавтотранспорту.

Таблиця 11.1.12

Пожежне депо (аварійно-рятувальних служб, станцій) ТГ

Назва населеного пункту	Місцезнаходження пожежного депо	Кількість автомобілів	Пропозиції
с. Іванівка	с. Іванівка, вул. Дружби, буд 88	2	ПКВ пропонується розміщення додаткового пожежного депо (пожежно-рятувального підрозділу) в с. Анисів (на два автомобілі цистерни) та створити на базі пожежного депо (пожежно-рятувального підрозділу) в с. Іванівка центр безпеки громади у складі двох автомобілів з цистернами та два автомобілі для мобільних бригад.

В подальшому є необхідність розроблення розділу ІТЗ ЦЗ (інженерно-технічних заходів цивільного захисту) у складі містобудівної документації з метою уточнення доцільності застосування приведених заходів цивільного захисту.



12. Обґрунтовані пропозиції щодо доцільності зміни функціонального призначення територій територіальної громади (її частини) з урахуванням існуючої забудови та наявної містобудівної документації

Громадою було надано перелік першочергових пропозицій з розміщення та розвитку об'єктів соціального та комерційного характеру. Аналіз отриманих пропозицій наведено в додатку 3 до цієї Програми.

13. Пропозиції щодо внесення змін або розроблення містобудівної документації на місцевому рівні

Просторове планування є елементом стратегічного розвитку. При розробленні програми відновлення серед визначених громадою першочергових пропозицій, а також пріоритетних проєктів відбудови, особливу увагу було приділено тим, що потребують наявності містобудівних умов і обмежень, серед них:

- території житлової забудови, з метою формування проєктного житлового фонду для забезпечення потреб громади;
- громадської забудови, для забезпечення соціальною інфраструктурою:
 - ✓ з метою розвитку спортивної інфраструктури та дозвілля;
 - ✓ відбудова та вдосконалення мережі закладів освіти та виховання;
 - ✓ відбудова та вдосконалення мережі закладів охорони здоров'я;
 - ✓ розвиток культурної інфраструктури та дозвілля;
 - ✓ забезпечення безпеки життєдіяльності населення;
 - ✓ забезпечення населення підприємствами торгівлі;
- ландшафтно-рекреаційних територій для розвитку туризму:
 - ✓ створення сучасних паркових зон, громадських просторів для відпочинку та дозвілля населення;
 - ✓ облаштування зон відпочинку біля водойм та пляжів;
 - ✓ відтворення зелених насаджень в громаді.
- покращення транспортної доступності, мобільності шляхом:
 - ✓ розбудови та відновлення автомобільних доріг місцевого значення;
 - ✓ будівництво різноманітних транспортних підприємств: АЗС, АЗК, СТО, логістичного підприємства для відстою транспорту;
- забезпеченість інженерною інфраструктурою: передбачити будівництво інженерних мереж та споруд відповідно до планувальних рішень комплексного плану;
- проєктні пропозиції для реалізації завдань в сфері екології:
 - ✓ створення сучасної системи управління твердими побутовими відходами;
 - ✓ оснащення сміттєзвалищ громади системами вилучення та знешкодження біогазу та фільтрату, системами моніторингу викидів в атмосферне повітря та моніторингу забруднення ґрунтів і підземних вод;
 - ✓ будівництво сміттєпереробного комплексу та сортувальної станції.

Більшість проєктних пропозицій узгоджуються з планувальними рішеннями раніше розроблених або оновлених генеральних планів населених пунктів (с. Іванівка, с. Анисів, с. Лукашівка). Потребує доопрацювання у частині інженерно-технічних заходів цивільного захисту генеральний план с. Количівка.

Для реалізації проєктних пропозицій в населених пунктах та за їх межами, що не мають містобудівної документації або ж вона не відповідає сучасним вимогам (враховуючи що у 76% населених пунктів містобудівна документація не відповідає сучасним вимогам (розроблена понад 20 – 70 років тому) або взагалі відсутня), є один алгоритм дій, а саме першочергова потреба в розробці комплексного плану просторового розвитку Іванівської сільської територіальної громади, що дозволить комплексно визначити планувальну організацію, основні принципи і напрями формування єдиної системи громадського обслуговування, дорожньої мережі, інженерно-транспортної інфраструктури, інженерної підготовки і благоустрою, цивільного захисту території та населення від небезпечних природних і техногенних процесів, охорони земель та інших компонентів навколишнього природного середовища, охорони і збереження культурної спадщини та традиційного характеру середовища населених пунктів, а також послідовність реалізації рішень, у тому числі етапність відновлення території, що в свою чергу дозволить сформуванню земельні ділянки, визначити містобудівні умови та обмеження для проєктування зазначених об'єктів, внести відповідні відомості до Державного земельного кадастру та містобудівного кадастру.

14. Пропозиції щодо перенесення об'єктів виробничої сфери

В межах територіальної громади відсутні виробничі об'єкти, які потребують перенесення.

15. Загальні підходи та пропозиції щодо комплексного відновлення, розвитку території територіальної громади

Відповідно до рішення про розроблення ПКВ розміщеного на веб-сайті Іванівської сільської ради, у визначених у рішенні групах, у офіційному телеграм каналі, соціальних мережах, сайті Іванівської сільської територіальної громади та дошках оголошення було розміщено інформацію про розроблення Програми комплексного відновлення території Іванівської сільської територіальної громади Чернігівського району Чернігівської області. Збір пропозицій громадськості було організовано через електронні форми, а також шляхом подання пропозицій у паперовій та електронній формі через поштові та електронні скриньки.

Таблиця 15.1.1

Узагальнені пропозиції щодо комплексного відновлення, розвитку території територіальної громади.

№ з/п	Назва заходу	Пріоритет	Джерела фінансування та орієнтовна вартість	Очікуваний результат
1	Реконструкція Комунального закладу «Іванівський центральний будинок культури» Іванівської сільської ради Чернігівського району Чернігівської області, який знаходиться за адресою: вул.	1	Державний бюджет, Обласний бюджет, Бюджет громади, кошти міжнародних донорів (50 млн.грн.)	Забезпечення учнів комфортними умовами проходження навчального процесу

	Дружби, 33-а, с. Іванівка, Чернігівського району Чернігівської області			
2	Нове будівництво споруди подвійного призначення з захисними властивостями протирадіаційного укриття Іванівської сільської ради Чернігівського району Чернігівської області, який знаходиться за адресою: вул. Дружби, 33-б, с. Іванівка, Чернігівського району Чернігівської області	1	Державний бюджет, Обласний, бюджет, Бюджет громади, кошти міжнародних донорів (23 млн.грн.)	Забезпечення мешканців громади об'єктами захисту
3	Реконструкція другого поверху будівлі яка належить на праві комунальної власності Іванівській сільській раді Чернігівського району Чернігівської області за адресою: вул. Герасименка, 20 с. Анисів (приміщення Анисівської амбулаторії)	1	Державний бюджет, Обласний, бюджет, Бюджет громади, кошти міжнародних донорів (6 млн.грн.)	Забезпечення мешканців громади медичними послугами
4	Капітальний ремонт філії «Слобідський будинок культури» Комунального закладу «Іванівський центральний будинок 5культури» Іванівської сільської ради 6Чернігівського району Чернігівської області, який знаходиться за адресою: вул. Дружби, 56-а, с. Слобода, Чернігівського району Чернігівської області	1	Державний бюджет, Обласний, бюджет, Бюджет громади, кошти міжнародних донорів (20 млн.грн.)	Створення сприятливих умов для культурно-просвітницького розвитку мешканців громади, пропагування здорового способу життя, розвитку народної творчості і дозвілля дошкільнят, школярів, молоді та дорослих
5	Буріння свердловин водозабору для забезпечення пожежних машин (с. Іванівка, с. Количівка, с. Слобода, с. Красне, с. Анисів, с. Ладинка)	1	Бюджет громади, кошти міжнародних донорів (2 млн.грн.)	Підвищення рівня забезпечення протипожежної безпеки громади
6	Створення пожежного відділу на базі існуючого або в с. Анисові	2	Державний бюджет, Обласний, бюджет, Бюджет громади, кошти міжнародних донорів (30 млн.грн.)	Забезпечення безпеки життєдіяльності населення
7	Встановлення зовнішнього та внутрішнього відеоспостереження на комунальних закладах громади	2	Бюджет громади, кошти міжнародних донорів (5 млн.грн.)	Забезпечення безпеки життєдіяльності населення
8	Реконструкція Іванівського ліцею Іванівської сільської ради Чернігівського району Чернігівської області (з встановленням засобів альтернативної енергетики (сонячні панелі, теплові насоси) для забезпечення потреб ліцею)	1	Державний бюджет, Обласний, бюджет, Бюджет громади, кошти міжнародних донорів (2 млн.грн.)	Забезпечення учнів комфортними умовами проходження навчального процесу
9	Реконструкція Количівського ліцею Іванівської сільської ради Чернігівського району Чернігівської області (з встановленням засобів альтернативної енергетики (сонячні панелі, теплові насоси) для забезпечення потреб ліцею)	1	Державний бюджет, Обласний, бюджет, Бюджет громади, кошти міжнародних донорів (3 млн.грн.)	Забезпечення учнів комфортними умовами проходження навчального процесу
10	Реконструкція Краснянської філії Количівського ліцею Іванівської сільської ради Чернігівського району Чернігівської області (з встановленням засобів	1	Державний бюджет, Обласний, бюджет, Бюджет громади, кошти міжнародних донорів	Забезпечення учнів комфортними умовами

	альтернативної енергетики (сонячні панелі, теплові насоси) для забезпечення потреб ліцею)		(1 млн.грн.)	проходження навчального процесу
11	Реконструкція мережі водопостачання в с. Піски	1	Бюджет громади, кошти міжнародних донорів (9 млн.грн.)	Забезпечення мешканців питною водою
12	Приведення полігонів відходів, що не є небезпечними, у відповідність із встановленими вимогами	2	Державний бюджет, Обласний, бюджет, Бюджет громади, кошти міжнародних донорів (20млн.грн.)	Досягнення належної політики збору відходів
13	Розроблення комплексу організаційно-технічних заходів та робіт (операцій), що здійснюються з метою забезпечення екологічно безпечного збирання, перевезення, сортування, зберігання, оброблення (перероблення), утилізації, видалення, знешкодження і захоронення відходів від будівництва та руйнувань	2	Державний бюджет, Обласний, бюджет, Бюджет громади, кошти міжнародних донорів (6 млн.грн.)	Досягнення належної політики збору та переробки відходів
14	Будівництво бюветів з бурінням артезіанських свердловин (населені пункти громади з чисельністю понад 300 чоловік)	1	Державний бюджет, Обласний, бюджет, Бюджет громади, кошти міжнародних донорів (3,5 млн.грн.)	Забезпечення мешканців громади доступом до питної води
15	Будівництво стадіону в с.Іванівка та с.Анісів	1	Державний бюджет, Обласний, бюджет, Бюджет громади, кошти міжнародних донорів (6 млн.грн.)	Забезпечення доступу молоді громади до спортивних ігор, спортивне дозвілля молоді та дорослих мешканців громади
16	Створення мережі парків для активного відпочинку (велопарк, канатне містечко, скейтпарк, волейбольні майданчики тощо)	2	Державний бюджет, Обласний, бюджет, Бюджет громади, кошти міжнародних донорів (3 млн.грн.)	Забезпечення доступу молоді громади до спортивних ігор, спортивне дозвілля молоді та дорослих, розвиток туризму громади
17	Розробка містобудівної документації на місцевому рівні (комплексного плану просторового розвитку території територіальної громади)	1	Бюджет громади, кошти міжнародних донорів (10 млн.грн.)	Розвиток громади, баланс економічного, соціального та екологічного розвитку громади
18	Стимулювання та підтримка розвитку відновлювальних джерел енергетики. Визначення територій перспективного розміщення енергогенеруючих об'єктів альтернативної енергетики.	2	Бюджет громади, кошти інвесторів (забудовників) (0,5 млн.грн.)	Розвиток громади, створення нових робочих місць, енергонезалежність держави.
19	Будівництво сільськогосподарського та продовольчого базару в с. Количівка	2	Державний бюджет, Обласний, бюджет, Бюджет громади, кошти міжнародних донорів (1 млн.грн.)	Економічний розвиток громади, створення нових робочих місць
20	Поточний ремонт вільних приміщень комунальної власності для передачі їх в оренду під підприємницьку діяльність.	1	Бюджет громади, кошти міжнародних донорів (4 млн. грн.)	Додаткові надходження коштів до бюджету громади

21	Стимулювання та підтримка розвитку промислових об'єктів на території громади. Визначення територій можливого розміщення промислових об'єктів.	2	Бюджет громади, кошти міжнародних донорів (0,5 млн.грн.)	Економічний розвиток громади, створення нових робочих місць
22	Відновлення вуличного освітлення у всіх населених пунктах громади	1	Бюджет громади, кошти міжнародних донорів (7 млн.грн.)	Комфорт та безпека мешканців громади.
23	Ремонт автомобільних доріг в населених пунктах громади	2	Державний бюджет, Обласний, бюджет, Бюджет громади, кошти міжнародних донорів (20 млн.грн.)	Комфорт та безпека мешканців громади.
24	Встановлення модульних зупинок-укриття громадського транспорту в населених пунктах громади	1	Бюджет громади, кошти міжнародних донорів (4 млн.грн.)	Комфорт та безпека мешканців громади.
25	Впорядкування територій кладовищ на території громади	1	Бюджет громади, кошти міжнародних донорів (1 млн.грн.)	Благоустрій території громади
26	Благоустрій парків населених пунктів громади з облаштуванням дитячих майданчиків	1	Бюджет громади, кошти міжнародних донорів (5 млн.грн.)	Благоустрій території громади, облаштування належних умов в зонах відпочинку
27	Пристосування всіх громадських будівель та громадських просторів до потреб людей з інвалідністю	1	Бюджет громади (1 млн.грн.)	Забезпечення доступу маломобільних верств населення доступом до громадських місць

Попередні фінансово-економічні розрахунки до ПКВ проведено розробником та передбачають визначення вартісної оцінки на витрати у середньостроковий період.

Складні інфраструктурні та соціальні проекти передбачені заходами у цій ПКВ важко реалізувати за власні кошти Іванівської громади. Тому кошти на їх реалізацію планується додатково залучати, джерела та інструменти фінансових ресурсів доступних на місцевому рівні представлені у таблиці 15.1.2.

Таблиця 15.1.2

Джерела та інструменти фінансування

Внутрішні державні надходження	Внутрішні приватні надходження	Зовнішні державні надходження	Зовнішні приватні надходження
Державні дотації та субвенції	Публічно-приватне партнерство	Міжнародна допомога від інших держав або міжнародних урядових організацій	Міжнародні донорські програми від приватних організацій або благодійних фондів
Податки та місцеві збори	Продаж комунального майна приватному сектору	Гуманітарна допомога від державних агенцій інших країн	Публічно-приватне партнерство з іноземними компаніями
Неподаткові надходження (штрафи, платежі за ліцензії, плата за землю тощо)	Позики від приватних банків або інших фінансових інститутів	Зовнішні позики від державних банків чи міжнародних фінансових інститутів	Зовнішні позики від міжнародних приватних банків або фінансових інститутів
Відсотки від державних депозитів в банках	Донорські програми від національних благодійних фондів	Спільні програми фінансування з іншими державами	-



-	Прямі інвестиції приватних компаній в інфраструктурні проекти	-	-
-	Спонсорські внески від місцевого бізнесу	-	-

Питома вага різних інструментів фінансування може варіюватися в залежності від багатьох факторів (стан економіки країни, політики тощо). Податки та місцеві збори відіграють ключову роль в структурі доходів громади, але бюджет Іванівської громади спроможний лише до незначного фінансування заходів з відновлення території громади та усунення незначної частини наявних потреб, протягом останніх років основним джерелом наповнення бюджету громади є трансферти з державного бюджету.

Для подолання наслідків збройної агресії російської федерації Іванівській громаді потрібна допомога держави (спрямування до місцевого бюджету додаткових коштів з Фонду відновлення, субвенцій), а також залучення коштів від міжнародних організацій, благодійників тощо.



Додаток №2 План заходів для реалізації програми комплексного відновлення території Іванівської громади

№ з/п	Опис та зміст заходу	Відповідальні виконавці	Рівень пріоритетності	Джерела фінансування	Попередній фінансово-економічний розрахунок (орієнтовно)	Строк виконання	Проміжний контроль	Індикатори реалізації
1. Забезпечення комфортних та безпечних умов життя								
1.1.	Реконструкція Комунального закладу «Іванівський центральний будинок культури» Іванівської сільської ради Чернігівського району Чернігівської області, який знаходиться за адресою: вул. Дружби, 33-а, с. Іванівка, Чернігівського району Чернігівської області	Виконавчий комітет	1	Державний бюджет, обласний бюджет, бюджет громади, кошти міжнародних донорів	50 млн.грн.	2025-2027 р.р.	2026 р.	Забезпечення культурного відпочинку населення. Створення та розширення безкоштовних освітньо – культурних просторів для дітей.
1.2.	Нове будівництво споруди подвійного призначення з захисними властивостями протирадіаційного укриття Іванівської сільської ради Чернігівського району Чернігівської області, який знаходиться за адресою: вул. Дружби, 33-б, с. Іванівка, Чернігівського району Чернігівської області	Виконавчий комітет	1	Державний бюджет, обласний бюджет, бюджет громади, кошти міжнародних донорів	23 млн.грн.	2025-2027 р.р.	2026 р.	Безпека мешканців громади, оперативне реагування на надзвичайні ситуації.
1.3.	Реконструкція другого поверху будівлі яка належить на праві	Виконавчий комітет	1	Державний бюджет, обласний бюджет, бюджет	6 млн.грн.	2025	2025 р.	Покращення надання медичної допомоги за місцем проживання



	комунальної власності Іванівській сільській раді Чернігівського району Чернігівської області за адресою: вул. Герасименка, 20 с. Анисів (приміщення Анисівської амбулаторії)			громади, кошти міжнародних донорів				
1.4.	Реконструкція зі зміною цільового призначення філії «Слобідський будинок культури» Комунального закладу «Іванівський центральний будинок культури» Іванівської сільської ради Чернігівського району Чернігівської області, який знаходиться за адресою: вул. Дружби, 56-а, с. Слобода, Чернігівського району Чернігівської області	Виконавчий комітет	1	Державний бюджет, обласний бюджет, бюджет громади, кошти міжнародних донорів	20 млн.	2025-2027	2026 р.	Створення безкоштовних центрів реабілітації. Створення та розширення безкоштовних освітньо – культурних просторів.
1.5.	Буріння свердловин водозабору для забезпечення пожежних машин (с. Іванівка, с. Количівка, с. Слобода, с. Красне, с. Анисів, с. Ладинка)	Виконавчий комітет	1	Бюджет громади, кошти міжнародних донорів	2 млн.грн.	2025-2027 р.р.	2026 р.	Безпека мешканців громади, оперативне реагування на надзвичайні ситуації.
1.6.	Встановлення зовнішнього та внутрішнього відеоспостереження на комунальних закладах громади	Виконавчий комітет	2	Бюджет громади, кошти міжнародних донорів	5 млн.грн.	2026-2027 р.р.	2026 р.	Підвищення безпекової ситуації в громаді



2. Відбудова та розвиток освітньої мережі

2.1.	Реконструкція Іванівського ліцею Іванівської сільської ради Чернігівського району Чернігівської області (з встановленням засобів альтернативної енергетики (сонячні панелі, теплові насоси) для забезпечення потреб ліцею)	Відділ освіти	1	Державний бюджет, обласний бюджет, бюджет громади, кошти міжнародних донорів	2 млн.грн.	2025-2026 р.р.	2025 р.	Забезпечення дітей громади безкоштовними освітніми послугами
2.2.	Реконструкція Количівського ліцею Іванівської сільської ради Чернігівського району Чернігівської області (з встановленням засобів альтернативної енергетики (сонячні панелі, теплові насоси) для забезпечення потреб ліцею)	Відділ освіти	1	Державний бюджет, обласний бюджет, бюджет громади, кошти міжнародних донорів	3 млн.грн.	2025-2026 р.р.	2025 р.	Забезпечення дітей громади безкоштовними освітніми послугами
2.3.	Реконструкція Краснянської філії Количівського ліцею Іванівської сільської ради Чернігівського району Чернігівської області (з встановленням засобів альтернативної енергетики (сонячні панелі, теплові насоси) для забезпечення потреб ліцею)	Відділ освіти	1	Державний бюджет, обласний бюджет, бюджет громади, кошти міжнародних донорів	1 млн.грн.	2025-2026 р.р.	2025 р.	Забезпечення дітей громади безкоштовними освітніми послугами
2.4.	Темомодернізація Анисівського та Количівського ліцею Іванівської сільської ради	Відділ освіти	1	Державний бюджет, обласний бюджет, бюджет громади, кошти	3 млн.грн.	2025-2026 р.р.	2026 р.	Забезпечення дітей громади безкоштовними освітніми послугами



Чернігівського району Чернігівської області				міжнародних донорів				
3. Надання населенню якісних комунальних послуг								
3.1.	Реконструкція мережі водопостачання в с. Піски	Виконавчий комітет	1	Бюджет громади, кошти міжнародних донорів	9 млн.грн.	2025-2026 р.р.	2025 р.	Забезпечення мешканців села Піски, якісною питною водою згідно санітарних норм. Зменшення витрат води в системі водозабезпечення до 3%.
3.2.	Розроблення планів та програм з управління відходами	Виконавчий комітет	1	Державний бюджет, обласний бюджет, бюджет громади, кошти міжнародних донорів	0,5 млн.грн.	2025-2028р.р.	2025р.	Зменшення негативного впливу відходів на навколишнє середовище, сприяти збереженню ресурсів та зменшенню викидів парникових газів
3.3.	Приведення місць видалення відходів у відповідність встановленим вимогам.	Виконавчий комітет	2	Державний бюджет, обласний бюджет, бюджет громади, кошти міжнародних донорів	10 млн.грн.	2026-2027р.р.	2026р.	Зменшення негативного впливу відходів на навколишнє середовище, сприяти збереженню ресурсів та зменшенню викидів парникових газів
3.4.	Будівництво смітесортувальної станції	Виконавчий комітет	1	Державний бюджет, обласний бюджет, бюджет громади, кошти міжнародних донорів	10 млн.грн.	2025-2026р.р.	2026р.	Зменшення негативного впливу відходів на навколишнє середовище, сприяти збереженню ресурсів та зменшенню викидів парникових газів
3.5.	Будівництво бюветів з бурінням артезіанських свердловин (населені пункти громади з	Виконавчий комітет	1	Державний бюджет, обласний бюджет, бюджет громади, кошти	3,5 млн.грн.	2025-2026р.р.	2025р.	Забезпечення мешканців громади питною водою



	чисельністю понад 300 чоловік)			міжнародних донорів				належної якості, згідно санітарних норм.
4. Розвиток позашкільної освіти та спорту								
4.1.	Будівництво стадіону в с.Іванівка , с.Анисів, с. Красне, с. Количівка та с. Слобода	Виконавчий комітет	1	Державний бюджет, обласний бюджет, бюджет громади, кошти міжнародних донорів	8 млн.грн.	2025-2027 р.р.	2026р.	Забезпечення населення позашкільною освітою та спортивною інфраструктурою
4.2.	Створення мережі парків для активного відпочинку (велопарк, канатне містечко, скейтпарк, волейбольні майданчики тощо)	Виконавчий комітет	2	Державний бюджет, обласний бюджет, бюджет громади, кошти міжнародних донорів	3 млн.грн.	2026-2028 р.р.	2026р.	Забезпечення населення позашкільною освітою та спортивною інфраструктурою
5. Розвиток економіки								
5.1.	Розробка містобудівної документації на місцевому рівні (комплексного плану просторового розвитку території територіальної громади)	Виконавчий комітет	1	Бюджет громади, кошти міжнародних донорів	10 млн.грн.	2025-2027 р.р.	2025 р.	Забезпечення звернень громадян належними містобудівними умовами, розвиток та планування використання територій громади.
5.2.	Виготовлення цифрових ортофотопланів (масштабу М 1:10 000 за межами населених пунктів та М 1: 2000 в межах населених пунктів)	Виконавчий комітет	1	Державний бюджет, обласний бюджет, бюджет громади, кошти міжнародних донорів	6 млн.грн.	2025-2027 р.р.	2025 р.	Початок робіт з розроблення містобудівної документації. Забезпечення повноцінного використання за напрямками роботи: землеустрій та кадастр; оновлення топографічних карт; архітектура і будівництво; моніторинг території.



5.3.	Стимулювання та підтримка розвитку відновлювальних джерел енергетики. Визначення територій перспективного розміщення енергогенеруючих об'єктів альтернативної енергетики.	Виконавчий комітет	2	Бюджет громади, кошти інвесторів (забудовників).	0,5 млн.грн.	2025-2027 р.р.	2025 р.	Розвиток відновлювальних джерел енергії, зменшення викидів парникових газів, створення нових робочих місць
5.4.	Будівництво сільськогосподарського та продовольчого базару в с. Количівка	Виконавчий комітет	2	Державний бюджет, обласний бюджет, бюджет громади, кошти міжнародних донорів	1 млн.грн.	2025-2027 р.р.	2025 р.	Створення нових робочих місць, забезпечення місцем збуту сільськогосподарської продукції.
5.5.	Поточний ремонт вільних приміщень комунальної власності для передачі їх в оренду під підприємницьку діяльність.	Виконавчий комітет	1	Бюджет громади, кошти міжнародних донорів	4 млн.грн.	2025-2026 р.р.	2025 р.	Додаткові надходження до бюджету громади від передачі в оренду комунального майна. Створення нових робочих місць.
5.6.	Стимулювання та підтримка розвитку промислових об'єктів на території громади. Визначення територій можливого розміщення промислових об'єктів, у т.ч. індустріальних парків.	Виконавчий комітет	2	Бюджет громади, кошти міжнародних донорів	0,5 млн.грн.	2025-2027 р.р.	2025 р.	Створення нових робочих місць
5.7.	Визначення територій, перспективних для реалізації інвестиційних проектів	Виконавчий комітет	2	Бюджет громади, кошти міжнародних донорів	0,5 млн.грн.	2025-2027 р.р.	2025 р.	Створення нових робочих місць



6. Розвиток вулично-дорожньої мережі, благоустрій								
6.1.	Відновлення вуличного освітлення у всіх населених пунктах громади	Виконавчий комітет	1	Бюджет громади, кошти міжнародних донорів	7 млн.грн.	2025-2026 р.р.	2025 р.	Підвищення безпекової ситуації в громаді . Безпека учасників дорожнього руху.
6.2.	Ремонт автомобільних доріг в населених пунктах громади	Виконавчий комітет	2	Державний бюджет, обласний бюджет, бюджет громади, кошти міжнародних донорів	20 млн.грн.	2025-2027 р.р.	2025 р.	Підвищення безпекової ситуації в громаді Безпека учасників дорожнього руху.
6.3.	Встановлення модульних зупинок-укриття громадського транспорту в населених пунктах громади	Виконавчий комітет	1	Бюджет громади, кошти міжнародних донорів	4 млн.грн.	2025-2026 р.р.	2025 р.	Підвищення безпекової ситуації в громаді Безпека учасників дорожнього руху.
6.4.	Впорядкування територій кладовищ на території громади	Виконавчий комітет	1	Бюджет громади, кошти міжнародних донорів	1 млн.грн.	2025-2026 р.р.	2025 р.	Благоустрій території
6.5	Благоустрій парків населених пунктів громади з облаштуванням дитячих майданчиків	Виконавчий комітет	1	Бюджет громади, кошти міжнародних донорів	5 млн.грн.	2025-2026 р.р.	2025 р.	Благоустрій території
7. Формування інклюзивного простору								
7.1.	Пристосування всіх громадських будівель та громадських просторів до потреб людей з інвалідністю	Виконавчий комітет	1	Бюджет громади, кошти міжнародних донорів	1 млн.грн.	2025 р.р.	2025 р.р.	Забезпечення доступу маломобільного населення до громадських будівель.



Додаток № 3 Пропозиції щодо доцільності зміни функціонального призначення територій територіальної громади (її частини) з урахуванням існуючої забудови та наявної містобудівної документації

Пор. №	Назва проектного рішення	Назва населеного пункту	КАТОТГ населеного пункту	Адреса, місце розташування, (кадастровий номер за наявності)	Функціональне призначення території			Зміст проектного рішення (обґрунтування)
					Існуюче	Проектне відповідно до чинної МД	Пропозиція відповідно до програми комплексного відновлення	
<i>Соціальні пропозиції</i>								
1.	Центр безпеки на базі пожежної частини	с. Анисів	UA741001100 20034232	вул. Герасименка	зона садибної збудови, проектна	зона садибної збудови, проектна	території спецпризначення	Впровадження новітніх підходів до забезпечення безпеки життєдіяльності населення
2.	Кладовище	за межами населених пунктів	UA741001100 10097725 UA741001101 60089707 UA741001100 90080359 UA741001101 00022600 UA741001101 70054293 UA741001101 10074938	с. Іванівка, с. Слобода, с. Количівка, с. Красне, с. Ягідне, с. Ладинка	території зелених насаджень загального призначення	території зелених насаджень загального призначення	території кладовищ та крематоріїв	Формування територій місць поховання для потреб громади
<i>Комерційні пропозиції</i>								
3.	Ринок сільськогосподарської продукції	За межами населеного пункту с. Количівка	UA741001100 90080359	вздовж автомобільної дороги /М-01/	не визначена	не визначене	територія ринків	Виробництво та реалізація місцевої продукції. Забезпечення населення продуктами харчування з мінімальними витратами на



								доставку. Використання місцевої сировини
4.	Комплекс автообслуговування(СТО, шиномонтаж, автомийка)	с. Іванівка	UA74100110010097725	вул. Дружби	території житлової багатоквартирної забудови та садибної забудови	території житлової багатоквартирної забудови та садибної забудови	території закладів з обслуговування автотранспортних засобів	Розвиток дорожньо-транспортної інфраструктури, створення підприємств для обслуговування автомобілів
5.	Складські приміщення для зберігання сг продукції, сг техніки	За межами с. Іванівка (колишня МТФ)	UA74100110010097725	-	виробнича територія	території промислових підприємств	території логістичних центрів, складів та баз	Формування інвестиційно – привабливих територій з метою забезпечення економічного розвитку громади
6.	Територія під розміщення об'єктів альтернативної енергетики	За межами населених пунктів	-	-	сільськогосподарська територія	відсутня	території промислових підприємств	Розвиток альтернативних систем енергозабезпечення на основі відновлювальних джерел енергії.
7.	Території під розміщення промислових об'єктів	За межами населених пунктів	-	-	сільськогосподарська територія	відсутня	території промислових підприємств	Розвиток громади, забезпечення робочими місцями жителів громади



Додаток №4 Детальна інформація про чисельність населення територіальної громади у розрізі населених пунктів

Населений пункт	Жінки						Чоловіки						Загалом					
	на 01.01.2022		на 01.01.2023		на 01.01.2024		на 01.01.2022		на 01.01.2023		на 01.01.2024		на 01.01.2022		на 01.01.2023		на 01.01.2024	
	постійне	ВПО	постійне	ВПО	постійне	ВПО	постійне	ВПО	постійне	ВПО	постійне	ВПО	постійне	ВПО	постійне	ВПО	постійне	ВПО
с. Іванівка	843	2	763	27	834	29	693	1	736	18	494	14	1536	3	1499	45	1528	43
с. Анісів	588	1	584	5	569	8	512	1	499	4	504	7	1100	2	1083	9	1073	15
с. Лукашівка	185	-	178	9	145	9	151	-	146	6	145	6	336	-	324	15	313	15
с. Піски	160	-	152	5	141	5	146	-	139	1	141	1	306	-	291	6	285	6
с. Підгірне	38	-	35	-	31	-	32	-	31	-	31	-	70	-	66	-	64	-
с. Сньків	7	-	6	-	6	-	8	-	10	-	9	-	15	-	16	-	15	-
с. Количівка	760	6	741	18	665	20	650	2	644	9	621	10	1410	8	1385	27	1286	30
с. Ягідне	215	1	198	8	168	8	173	-	159	2	168	2	388	1	357	10	375	10
с. Красне	311	-	290	5	285	5	268	-	255	6	252	7	579	-	545	11	537	12
с. Скорінець	72	8	69	11	66	11	61	2	59	3	57	3	133	10	128	14	123	14
с. Золотинка	37	-	39	1	33	1	31	-	31	1	29	1	68	-	70	2	62	2
с. Ладинка	218	4	212	4	201	4	178	5	175	5	167	5	396	9	387	9	368	9
с. Друцьке	62	-	59	-	58	-	54	-	52	-	50	-	116	-	111	-	108	-
с. Слобода	221	50	190	2	193	2	192	41	170	3	174	2	413	91	360	5	367	4
с. Вікторівка	29	2	28	-	27	1	24	2	23	-	23	-	53	4	51	-	50	1
с. Драчівщина	3	1	3	-	2	-	3	-	3	-	3	-	6	1	6	-	5	-
с. Буди	56	2	54	2	54	2	48	1	44	1	44	1	104	3	98	3	98	3
Всього	3805	77	3601	97	3545	105	3224	55	3176	59	3112	59	7029	132	6777	156	6657	164



Додаток №5 Перелік об'єктів археології, історії та монументального мистецтва розташованих на території Іванівської громади (станом на 01.04.2024 р.)

Примітка 1. Перелік пам'яток археології місцевого значення Іванівської громади, занесених до Держреєстру

Пор. №	№ пам'ятки у Держреєстрі (попередній обліковий №)	Кількість у комплексі	Назва пам'ятки	Адреса (колишній район, перейменованій населений пункт)	Дата	Дата відкриття чи виявлення	Автор	Основні розміри (площа)	Дата і номер документа про взяття під охорону	Наявність облікової документації
1	2	3	4	5	6	7	8	9	10	11
с. Іванівка										
1	2751-Чр	1	Поселення «Іванівка-1»	у пн-з част. села (кол. Чернігівський район)	II-I тис. до н. е., I пол. I тис., X-XIII ст.	1940-і 1985 2010	О.О. Попко Ю.М. Ситий Г.В. Жаров, Т.М. Жарова	8 га	рішення виконкому Чернігівської обласної Ради народних депутатів від 26.06.1989 № 130, наказ ДКТНР ЧОДА від 16.01.2014 № 3, наказ МКУ від 03.03.2017 № 154	паспорт старого зразка, облікова картка
с. Золотинка										
2	1838-Чр	1	Поселення «Золотинка-1» (Бугри)	на зах. окоп. пн-сх част. села, в ур. Бугри (кол. Чернігівський район)	II тис. до н. е., I тис., XI-XII ст.	1940-і 1973 1975 2009, 2012	О.О. Попко Н.В. Юркова, В.П. Коваленко Є.В. Максимов та ін. Г.В. Жаров, Т.М. Жарова	12 га (70-250 x750 м)	рішення виконкому Чернігівської обласної Ради народних депутатів від 17.11.1980 № 551, додаток 3; від 19.02.1985 № 75, наказ ГУКТОКС ЧОДА від 28.07.2010 № 149, наказ	паспорт старого зразка, облікова картка



USAID
FROM THE AMERICAN PEOPLE



Chemonics
Development works here.



									ДКТНР ЧОДА від 16.01.2014 № 3, наказ МКУ від 03.03.2017 № 154	
3	1839-Чр	1	Поселення «Золотинка-2»	у центр. част. села (кол. Чернігівський район)	V тис. до н. е. – I тис., III-IV, XI-XII ст.	1947 1973 1975 2011	О.О. Попко Н.В. Юркова, В.П. Коваленко С.В. Максимов та ін. Г.В. Жаров, Т.М. Жарова	100-150 x530 м	решення виконкому Чернігівської обласної Ради народних депутатів від 17.11.1980 № 551, додатки 3 і 4; наказ ДКТНР ЧОДА від 16.01.2014 № 3, наказ МКУ від 03.03.2017 № 154	паспорт старого зразка, облікова картка

Примітка 2. Перелік пам'яток археології місцевого значення Іванівської громади, не занесених до Держреєстру

Пор. №	№ пам'ятки	Кількість у комплексі	Назва пам'ятки	Адреса (колишній район, перейменованний населений пункт)	Дата	Дата відкриття чи виявлення	Автор	Основні розміри (площа)	Дата і номер документа про взяття під охорону	Наявність облікової докумен- тації
1	2	3	4	5	6	7	8	9	10	11
с. Іванівка										
1	2940-Чр	3	Курганна група «Плависте»	за 3,5 км на схід від села, в ур. Плависте (кол. Чернігівський район)	II-I тис. до н. е.	1948 1987	О.О. Попко Ю.М. Ситий	висота 1,2-1,5 м, діаметр 20 м	№ 130 від 26.06.89 р., наказ ДКТНР ЧОДА № 287 від 28.08.20 р.	паспорт старого зразка
2	1840-Чр	1	Поселення «Оборок» (Уборок, Обірок)	за 0,6 км на захід від зах. част. села, в ур. Оборок (Уборок, Обірок) (кол. Чернігівський район)	V-II тис. до н. е., VII-III ст. до н. е., III-V, X-XIII ст.	1925 1927 1947, 1956, 964 1973	Співробітники ЧІМ С.Г. Баран-Бутович О.О. Попко В.П. Коваленко,	70-100x 250 м (зберегло- ся 40x160 м)	№ 551 від 17.11.80 р. додаток № 3, № 75 від 19.02.85 р.,	паспорт старого зразка



USAID
FROM THE AMERICAN PEOPLE



Chemonics
Development works here.



						975-1976 1976 1986	Н.В. Юркова, Є.В. Максимов, Р.В. Терпиловський та ін. В. П. Коваленко А.О. Мултанен		наказ ДКТНР ЧОДА № 287 від 28.08.20 р.	
3	4700- Чр	1	Поселення «Євкова Гора»	за 0,5 км на пд-з від села, в ур. Євкова Гора <i>(кол. Чернігівський район)</i>	V-II тис. до н. е., III-V, XI-XIII ст.	1940-і 1973, 1976 1975	О.О. Попко Н.В. Юркова, В.П. Коваленко Є.В. Максимов, Р.В. Терпиловський та ін.	140х340 м	№ 551 від 17.11.80 р. додаток № 4, наказ ДКТНР ЧОДА № 287 від 28.08.20 р.	відсутня
4	2971- Чр	1	Поселення «Вздвиж»	за 2,5 км на схід від села <i>(кол. Чернігівський район)</i>	II тис. до н. е., III-V, XII-XIII ст.	1973 1985	Н.В. Юркова, В.П. Коваленко Ю.М. Ситий	150х300 м	№ 551 від 17.11.80 р. додаток № 4, наказ ДКТНР ЧОДА № 287 від 28.08.20 р.	паспорт старого зразка
5	2972- Чр	1	Поселення «Ковпито»	за 3,5 км на пд-сх від села, в ур. Ковпито <i>(кол. Чернігівський район)</i>	X-XIII ст.	1986	Ю.М. Ситий	4 га	№ 119 від 28.04.87 р., наказ ДКТНР ЧОДА № 287 від 28.08.20 р.	паспорт старого зразка
6	2969- Чр	1	Поселення «Плависте»	за 3 км на схід від села, в ур. Плависте <i>(кол. Чернігівський район)</i>	X-XIII ст.	1986	Ю.М. Ситий	3 га	№ 119 від 28.04.87 р., наказ ДКТНР ЧОДА № 287 від 28.08.20 р.	паспорт старого зразка
7	6197- Чр	1	Поселення «Ковпик»	на захід від села, в ур. Ковпик <i>(кол. Чернігівський район)</i>	II тис. до н. е., III-V ст.	1946- 1947	О.О. Попко	не визна- чені	№ 551 від 17.11.80 р. додаток № 4, наказ ДКТНР ЧОДА № 287 від	відсутня



USAID
FROM THE AMERICAN PEOPLE



Chemonics
Development works here.



8	2928-Чр	1	Поселення «Ягідне»	за 1,5 км на південь від МТФ, в ур. Ягідне <i>(кол. Чернігівський район)</i>	XI-XIII ст.	1988	Ю.М. Ситий	4 га	28.08.20 р. № 130 від 26.06.89 р., наказ ДКТНР ЧОДА № 287 від 28.08.20 р.	паспорт старого зразка
с. Количівка										
9	2976-Чр	1	Поселення	на пн-з околу села <i>(кол. Чернігівський район)</i>	II тис. до н. е., III-V, X-XIII ст.	946-1941 1987	О.О. Попко Ю.М. Ситий	0,5 га	№ 551 від 17.11.80 р. додаток № 4, наказ ДКТНР ЧОДА № 287 від 28.08.20 р.	паспорт старого зразка
10	4699-Чр	1	Поселення «Ліскове» (Лиман)	за 2,5 км на південь від села, в ур. Ліскове (Лиман) <i>(кол. Чернігівський район)</i>	V тис. до н. е. – XIII ст.	1925 1927 1947, 1964	Співробітники ЧІМ С.Г. Баран-Бутович О.О. Попко	80x150 м	№ 551 від 17.11.80 р. додаток № 4, наказ ДКТНР ЧОДА № 287 від 28.08.20 р.	відсутня
с. Анисів										
11	1831-Чр	1	Городище «Анисів»	на півн. околу села <i>(кол. Чернігівський район)</i>	III-V, VIII-XIII ст.	1909 1946- 1948 1947 1949 1960 1985	В.О. Шугаєвський О.О. Попко І.І. Ляпушкін В.Н. Даниленко Е.О. Симонович В.П. Коваленко	55-70x 110 м	№ 551 від 17.11.80 р. додаток № 3, № 75 від 19.02.85 р., наказ ДКТНР ЧОДА № 287 від 28.08.20 р.	паспорт старого зразка
12	8241-Чр	1	Поселення «Анисів-посад»	на півн. околу села, на схід від городища <i>(кол. Чернігівський район)</i>	X-XIII ст.	1909 1946- 1948 1947 1949	В.О. Шугаєвський О.О. Попко І.І. Ляпушкін В.Н. Даниленко В.П.	бл.1,5 га (40-140 x200 м)	№ 551 від 17.11.80 р. додаток № 4, наказ ДКТНР ЧОДА	паспорт старого зразка



						1985	Коваленко		№ 287 від 28.08.20 р.	
13	2726-Чр	1	Поселення «Селище»	за 3 км на пн-з від села (кол. Чернігівський район)	II тис. до н. е., XII-XIII ст.	1947, 1948 1985	О.О. Попко Г.О. Кузнецов	50x280 м	№ 130 від 26.06.89 р., наказ ДКТНР ЧОДА № 287 від 28.08.20 р.	паспорт старого зразка
14	2728-Чр	1	Поселення «Іржавець-1»	за 2,5 км на пд-з від півн. окоп. села (кол. Чернігівський район)	II тис. до н. е., XII-XIII ст.	1948 1985	О.О. Попко Г.О. Кузнецов	бл.12 і 0,5 га (80-300 x650 м і 50x100 м)	№ 130 від 26.06.89 р., наказ ДКТНР ЧОДА № 287 від 28.08.20 р.	паспорт старого зразка
15	2727-Чр	1	Поселення «Іржавець-2»	за 1 км на захід від центр. част. села (кол. Чернігівський район)	II тис. до н. е.	1984	Г.О. Кузнецов	100x150м	№ 75 від 19.02.85 р., наказ ДКТНР ЧОДА № 287 від 28.08.20 р.	паспорт старого зразка
16	1832-Чр	1	Поселення «Татарська Гірка»	за 1 км на пн-сх від села, в ур. Татарська Гірка (кол. Чернігівський район)	VI-I тис. до н. е., III-V, VIII-XIII ст.	1909-1910 1909 1927 1946 1947 1949 1975-1976	П.М. Добровольський, Є.А.Корноухов, Ф.Ф. Садовський В.О. Шугаєвський С.Г. Баран-Бутович О.О. Попко І.І. Ляпушкін В.Н. Даниленко Є.В. Максимов, Р.В. Терпиловський та ін.	1 га	№ 286 від 31.05.71 р., наказ ДКТНР ЧОДА № 287 від 28.08.20 р.	паспорт старого зразка
с. Лукашівка										
17	3096-Чр	2	Курганний могильник	на зах. окоп. села (кол. Чернігівський район)	X-XIII ст.	1989	Ю.М. Ситий	висота 0,6 і 1 м, діаметр 10 і 15 м	№ 193 від 30.08.91 р., наказ ДКТНР ЧОДА № 287 від	паспорт старого зразка



									28.08.20 р.	
18	3083-Чр	1	Поселення «Глинище»	за зах. окол. села, в ур. Глинище (кол. Чернігівський район)	XII – сер. XIII ст.	1976 1989	Є.В. Максимов, Р.В. Терпиловський Ю.М. Ситий	бл. 2 га (75x270 м)	№ 66 від 23.03.92 р., наказ ДКТНР ЧОДА № 287 від 28.08.20 р.	паспорт старого зразка
19	3076-Чр	1	Поселення «Лиса Гора»	за 1,3 км на схід від села, в ур. Лиса Гора (кол. Чернігівський район)	III-V, XII – сер. XIII ст.	1989	Ю.М. Ситий	100-150 x300 м	№ 66 від 23.03.92 р., наказ ДКТНР ЧОДА № 287 від 28.08.20 р.	паспорт старого зразка
с. Буди										
20	3085-Чр	1	Поселення «Буди-1»	за 0,9 км на пн-з від півн.окол. села (кол. Чернігівський район)	II тис. до н. е.	1989	Ю.М. Ситий	60x100м	№ 193 від 30.08.91 р., наказ ДКТНР ЧОДА № 287 від 28.08.20 р.	паспорт старого зразка
21	3630-Чр	1	Поселення «Буди-2»	за 1 км на захід від півд. окол. села (кол. Чернігівський район)	II тис. до н. е., X-XIII ст.	1989	Ю.М. Ситий	30x30м і 60x180 м	№ 66 від 23.03.92 р., наказ ДКТНР ЧОДА № 287 від 28.08.20 р.	паспорт старого зразка
22	3086-Чр	1	Поселення «Лиса Гора»	за 2,2 км на пд від села, в ур. Лиса Гора (кол. Чернігівський район)	II-I тис. до н. е., I, III-V ст.	1989	Ю.М. Ситий	40-60x 450 м	№ 193 від 30.08.91 р., наказ ДКТНР ЧОДА № 287 від 28.08.20 р.	паспорт старого зразка
с. Красне										
23	5876-Чр	1	Поселення «Бор»	на пн-з від села, в ур. Бор (кол. Чернігівський район)	V-III тис. до н. е.	1927	С.С. Баран-Бутович	не визна- чені	№ 551 від 17.11.80 р. додаток № 4, наказ ДКТНР ЧОДА	відсутня



									№ 287 від 28.08.20 р.	
с. Ладинка										
24	5878-Чр	1	Поселення «Школа»	на пн-сх від села, навпроти школи (кол. Чернігівський район)	V-II тис. до н. е., III ст. до н. е. – I ст.	1946-1948	О.О. Попко	100x150 м	№ 551 від 17.11.80 р. додаток № 4, наказ ДКТНР ЧОДА № 287 від 28.08.20 р.	відсутня
25	5879-Чр	1	Поселення «Дюна» (Лози)	за 0,75 км на пн-сх від села, в ур. Лози (кол. Чернігівський район)	V-I тис. до н. е., III ст. до н. е. – I ст.	1946-1948	О.О. Попко (ур. Лози)	100x175 м	№ 551 від 17.11.80 р. додаток № 4, наказ ДКТНР ЧОДА № 287 від 28.08.20 р.	відсутня
26	5880-Чр	1	Поселення «Пчелиця»	на пн-сх від села, в ур. Пчелиця (кол. Чернігівський район)	V-I тис. до н. е., III ст. до н. е. – I, XI-XIII ст.	1946-1948	О.О. Попко	200x500 м	№ 551 від 17.11.80 р. додаток № 4, наказ ДКТНР ЧОДА № 287 від 28.08.20 р.	відсутня
27	3633-Чр	1	Поселення	на півн. окоп. села (кол. Чернігівський район)	III-V, X-XIII ст.	1990	Ю.М. Ситий	2,5 га	№ 66 від 23.03.92 р., наказ ДКТНР ЧОДА № 287 від 28.08.20 р.	паспорт старого зразка
28	3879-Чр	1	Поселення «Ковтун»	за 0,6 км на схід від півд.окоп. села, в ур. Ковтун (кол. Чернігівський район)	XXIII-XVIII ст. до н. е.	1991	Г.В. Жаров	1,6 га	№ 459 від 08.10.93 р., наказ ДКТНР ЧОДА № 287 від 28.08.20 р.	паспорт старого зразка
с. Друцьке										
29	3636-	1	Поселення	на пн-з окоп. села, в ур. Яблунова	V-I тис. до	1906	П.С. Уварова	150x500	№ 551 від	відсутня



USAID
FROM THE AMERICAN PEOPLE



Chemonics
Development works here.



	Чр		«Яблунова (Друцька) Гора» (Друцька) Гора <i>(кол. Чернігівський район)</i>	н. е., IX-XIII ст.	1925 1927 1946- 1948 1973 1990	Співробітники ЧІМ С.Г. Баран-Бутович О.О. Попко Н.В. Юркова, В.П. Коваленко Ю.М. Ситий	м	17.11.80 р. додаток № 4, наказ ДКТНР ЧОДА № 287 від 28.08.20 р.		
30	3635- Чр	1	Поселення «Друцьке-1» <i>(кол. Чернігівський район)</i>	за 0,6 км на пд-з від села <i>(кол. Чернігівський район)</i>	XII-XIII ст.	1990 Ю.М. Ситий	0,5 га	№ 66 від 23.03.92 р., наказ ДКТНР ЧОДА № 287 від 28.08.20 р.	паспорт старого зразка	
с. Піски										
31	5847- Чр	1	Поселення «Піски-1» <i>(кол. Чернігівський район)</i>	на зах. окоп. села <i>(кол. Чернігівський район)</i>	V-III тис. до н. е.	1927 1930- і	С.Г. Баран-Бутович О.О. Попко	не визна- чені	№ 551 від 17.11.80 р. додаток № 4, наказ ДКТНР ЧОДА № 287 від 28.08.20 р.	відсутня
с. Єньків										
32	2746- Чр	1	Поселення «Хутір Єньків-1» (Могилки) <i>(кол. Чернігівський район)</i>	за 1 км на північ від села, в ур. Могилки <i>(кол. Чернігівський район)</i>	II тис. до н. е., XII-XIII ст.	1984	Г.О. Кузнецов	25x70 м	№ 75 від 19.02.85 р., наказ ДКТНР ЧОДА № 287 від 28.08.20 р.	паспорт старого зразка
33	2747- Чр	1	Поселення «Хутір Єньків-2» <i>(кол. Чернігівський район)</i>	за 1,3 км на північ від села <i>(кол. Чернігівський район)</i>	II тис. до н. е.	1984	Г.О. Кузнецов	30x 70-110 м	№ 75 від 19.02.85 р., наказ ДКТНР ЧОДА № 287 від 28.08.20 р.	паспорт старого зразка
34	3821- Чр	1	Поселення «Хутір Єньків-3» (Піщанка) <i>(кол. Чернігівський район)</i>	за 1,2 км на захід від села, в ур. Піщанка <i>(кол. Чернігівський район)</i>	II тис. до н. е., XII-XIII ст.	1985	Г.О. Кузнецов	80x360 м	№ 75 від 19.02.85 р., № 119 від 28.04.87 р.,	паспорт старого зразка



USAID
FROM THE AMERICAN PEOPLE



Chemonics
Development works here.



									наказ ДКТНР ЧОДА № 287 від 28.08.20 р.	
35	3822- Чр	1	Поселення «Хутір Єньків-4»	за 2 км на захід від села, за 2,5 км на пд- сх від півд. част. міста (ур. Вал) <i>(кол. Чернігівський район і місто обласного підпорядкування)</i>	ХІІ – поч. ХІІІ ст.	1985	Г.О. Кузнецов	5,8 га, у межах м.Черніго- ва 0,9 га	№ 119 від 28.04.87 р., накази ДКТНР ЧОДА № 223 від 07.06.19 р., № 287 від 28.08.20 р.	паспорт старого зразка
36	2977- Чр	1	Поселення «Хутір Єньків-5»	за 0,3 км на північ від села <i>(кол. Чернігівський район)</i>	сер. І тис.	1986	Г.О. Кузнецов	30х120 м	№ 119 від 28.04.87 р., наказ ДКТНР ЧОДА № 287 від 28.08.20 р.	паспорт старого зразка
с. Підгірне										
37	2797- Чр	1	Городище «Підкова»	за 1 км на південь від села, в ур. Підкова <i>(кол. Чернігівський район)</i>	V-VII, ХІІ-ХІІІ ст.	1984	Г.О. Кузнецов	30х35 м	№ 75 від 19.02.85 р., наказ ДКТНР ЧОДА № 287 від 28.08.20 р.	паспорт старого зразка
38	2807- Чр	1	Поселення «Підкова»	за 1 км на південь від села, в ур. Підкова <i>(кол. Чернігівський район)</i>	V-VII, ХІІ-ХІІІ ст.	1984	Г.О. Кузнецов	100х120 м	№ 75 від 19.02.85 р., наказ ДКТНР ЧОДА № 287 від 28.08.20 р.	паспорт старого зразка
39	2806- Чр	1	Поселення «Дуброва»	за 1,2 км на південь від села, в ур. Дуброва <i>(кол. Чернігівський район)</i>	XI ст.	1984	Г.О. Кузнецов	бл. 0,4 га (50х70 м)	№ 551 від 17.11.80 р. додаток № 4, наказ ДКТНР ЧОДА № 287 від	паспорт старого зразка



USAID
FROM THE AMERICAN PEOPLE



Chemonics
Development works here.



40	4608-Чр	1	Поселення «Круча»	на пн-з окол. села, в ур. Круча (кол. Чернігівський район)	III-V, XI-XIII ст.	1964 1976 1976	О.О. Попко В.П. Коваленко Є.В. Максимов, Р.В. Терпиловський	100x350 м	28.08.20 р. № 551 від 17.11.80 р. додаток № 4, наказ ДКТНР ЧОДА № 287 від 28.08.20 р.	відсутня
41	2805-Чр	1	Поселення «Зарудка» (Московщина)	за 0,2 км на пн-з від півд. окол. села, в ур. Зарудка (Московщина) (кол. Чернігівський район)	V-I тис. до н. е., V-VII, XII-XIII ст.	910 1924 1935, 1960-і 1975 1984	члени ЧГВАК С.Г. Баран-Бутович О.О. Попко Є.В. Максимов, Р.В. Терпиловський та ін. Г.О. Кузнецов	100x350 м	№ 551 від 17.11.80 р. додаток № 4, № 75 від 19.02.85 р., наказ ДКТНР ЧОДА № 287 від 28.08.20 р.	паспорт старого зразка
42	2808-Чр	1	Поселення «Полковниця»	за 1,3 км на пн-сх від села, в ур. Полковниця (кол. Чернігівський район)	II тис. до н. е.	1984	Г.О. Кузнецов	100x350 м	№ 75 від 19.02.85 р., наказ ДКТНР ЧОДА № 287 від 28.08.20 р.	паспорт старого зразка
с. Слобода										
43	2934-Чр	1	Поселення «Звіринець»	за 1,2 км на південь від села, в ур. Звіринець (кол. Чернігівський район)	XI-XIII ст.	1988	Ю.М. Ситий	4 га	№ 130 від 26.06.89 р., наказ ДКТНР ЧОДА № 287 від 28.08.20 р.	паспорт старого зразка



USAID
FROM THE AMERICAN PEOPLE



Chemonics
Development works here.



Примітка 3. Перелік щойно виявлених Археологічний об'єктів культурної спадщини на території Іванівської громади.

Порядковий №	№ пам'ятки	Кількість у комплексі	Назва пам'ятки	Місце розташування за колишнім адміністративно-територіальним поділом	Дата	Дата відкриття чи виявлення	Автор	Основні розміри (площа)	Дата і номер документа про взяття під охорону	Наявність облікової документації
1	2	3	4	5	6	7	8	9	10	11
с. Іванівка										
1	7218-Чр	1	Поселення «Іванівка-2»	за пн-сх околу села (кол. Чернігівський район)	III-VII ст.	2009	Г.В. Жаров	не менше 0,3 га	наказ управління культури і туризму Чернігівської ОДА від 28.05.2009 № 87, п. 106 додатку 1	облікова картка
2	7348-Чр	1	Поселення «Іванівка-3»	на сх. околу села (кол. Чернігівський район)	III-V, XII-XIII ст.	2009	Г.В. Жаров	не менше 0,7 га	наказ управління культури і туризму Чернігівської ОДА від 28.05.2009 № 87, п. 107 додатку 1	облікова картка
3	7953-Чр	1	Поселення «Іванівка-4»	за 1 км на захід від півн. околу та 0,55 км на північ від зах. околу села (кол. Чернігівський район)	I тис., XI-XIII ст.	2009	Г.В. Жаров	близько 2,3 га	наказ головного управління культури, туризму і охорони культурної спадщини Чернігівської ОДА від 25.01.2011 № 10, п. 40 додатку 1	облікова картка
4	7628-Чр	1	Поселення «Іванівка-5»	у півн. част. села (кол. Чернігівський район)	III-V, кін. X – XIV ст.	2012	Г.В. Жаров, Т.М. Жарова	не менше 0,1 га	наказ головного управління культури, туризму і охорони культурної спадщини Чернігівської ОДА від 07.06.2012 № 141, п. 27 додатку 5	облікова картка
5	7750-Чр	1	Поселення «Луг»	за 0,15 км на захід від зах. част. села (кол. Чернігівський район)	V тис. до н. е. – I пол. I тис.	2012	Г.В. Жаров, Т.М. Жарова	не менше 1,7 га	наказ Департаменту культури і туризму, національностей та релігій	облікова картка



USAID
FROM THE AMERICAN PEOPLE



Chemonics
Development works here.



									Чернігівської ОДА від 12.03.2013 № 43, п. 35 додатку 1	
с. Количівка										
6	4702-Чр	1	Поселення «Количівка-1»	за 0,5 км на півн. від сх. околу села (кол. Чернігівський район)	V-II тис. до н. е.	2017	Р.В. Терпиловський, Г.В. Жаров	не менше 12,7 га	наказ Департаменту культури і туризму, національностей та релігій Чернігівської ОДА від 23.05.2017 № 177, п. 13 додатку 1	облікова картка
7	6625-Чр	1	Поселення «Количівка, 14 км»	за 3,6 км на пд-сх від села (кол. Чернігівський район)	II-I тис. до н. е.	2008	Г.В. Жаров	не менше 110-180 x650 м	наказ управління культури і туризму Чернігівської ОДА від 30.09.2008 № 252, п. 157 додатку 1	облікова картка
8	7909-Чр	1	Поселення «Количівка-Заплава-1»	за 1,1-1,3 км на північ від центр. част. села (кол. Чернігівський район)	V – поч. I тис. до н. е., XVIII ст.	2017	Р.В. Терпиловський, Г.В. Жаров	не менше 2 га (100-130 x200 м)	наказ Департаменту культури і туризму, національностей та релігій Чернігівської ОДА від 23.05.2017 № 177, п. 7 додатку 1	облікова картка
9	7910-Чр	1	Поселення «Количівка-Заплава-2»	за 0,85-1,05 км на пн-сх від центр. част. села (кол. Чернігівський район)	V-II тис. до н. е.	2017	Р.В. Терпиловський, Г.В. Жаров	не менше 2,12 га (80-130 x200 м)	наказ Департаменту культури і туризму, національностей та релігій Чернігівської ОДА від 23.05.2017 № 177, п. 8 додатку 1	облікова картка
10	7911-Чр	1	Поселення «Количівка-Заплава-3»	за 0,95-1,05 км на пн-сх від центр. част. села (кол. Чернігівський район)	V-III тис. до н. е.	2017	Р.В. Терпиловський, Г.В. Жаров	не менше 1,27 га (60-100x160 м)	наказ Департаменту культури і туризму, національностей та релігій Чернігівської ОДА від 23.05.2017 № 177, п. 9 додатку 1	облікова картка
11	7912-Чр	1	Поселення «Количівка-Заплава-4»	за 0,98-1,1 км на пн-сх від центр. част. села (кол. Чернігівський район)	V-II тис. до н. е.	2017	Р.В. Терпиловський, Г.В. Жаров	не менше 3,23 га (80-160 x260 м)	наказ Департаменту культури і туризму, національностей та релігій Чернігівської ОДА від 23.05.2017 № 177,	облікова картка



USAID
FROM THE AMERICAN PEOPLE



Chemonics
Development works here.



									п. 10 додатку 1	
12	7913-Чр	1	Поселення «Количівка-Заплава-5»	за 0,95-1,5 км на пн-сх від сх. окол. села (кол. Чернігівський район)	V-II тис. до н. е., XVIII ст.	2017	Р.В. Терпи-ловський, Г.В. Жаров	не менше 6,72 га (80-150 x600 м)	наказ Департаменту культури і туризму, національностей та релігій Чернігівської ОДА від 23.05.2017 № 177, п. 11 додатку 1	облікова картка
13	7914-Чр	1	Поселення «Количівка-Заплава-6»	за 1,65-1,9 км на пд-сх від сх. окол. села (кол. Чернігівський район)	V-II тис. до н. е.	2017	Р.В. Терпилов-ський, Г.В. Жаров	не менше 1,72 га (60-80 x270 м)	наказ Департаменту культури і туризму, національностей та релігій Чернігівської ОДА від 23.05.2017 № 177, п. 12 додатку 1	облікова картка
с. Анисів										
14	8004-Чр	1	Ґрунтовий могильник	на пд-сх окол. села (кол. Чернігівський район)	IV-III тис. до н. е.	2010	Г.В. Жаров, Т.М. Жарова	близько 2,4 га	наказ головного управління культури, туризму і охорони культурної спадщини Чернігівської ОДА від 25.01.2011 № 10, п. 39 додатку 1	облікова картка
15	4612-Чр	1	Поселення «Анисів-Захід»	на зах. окол. центр. част. села (кол. Чернігівський район)	II-I тис. до н. е., XI-XIII, XVIII ст.	1940-1950-і 2009	О.О. Попко Г.В. Жаров	200-350 x370 м	наказ головного управління культури, туризму і охорони культурної спадщини Чернігівської ОДА від 21.12.2010 № 292, п. 76 додатку 1	облікова картка
16	7979-Чр	1	Поселення «Анисів-Південь»	за півд. окол. села (кол. Чернігівський район)	I тис. до н. е.	2010	Г.В. Жаров, Т.М. Жарова	не менше 0,25 га	наказ головного управління культури, туризму і охорони культурної спадщини Чернігівської ОДА від 25.01.2011 № 10, п. 38 додатку 1	облікова картка
17	7916-Чр	1	Поселення «Анисів-Заплава-1»	за 1,3 км на південь від півд. окол. села (кол. Чернігівський район)	III-II тис. до н. е.	2017	Р.В. Терпилов-ський, Г.В. Жаров	не менше 0,88 га (40-60 x170 м)	наказ Департаменту культури і туризму, національностей та релігій Чернігівської ОДА від 23.05.2017 № 177, п. 4 додатку 1	облікова картка



USAID
FROM THE AMERICAN PEOPLE



Chemonics
Development works here.



18	4614-Чр	1	Поселення «Анісів-Затока-2»	за 2 км на пд. схід від півд. окол. села (кол. Чернігівський район)	XI – поч. XIII, XVIII ст.	2017	Р.В. Терпи-ловський, Г.В. Жаров	не менше 5,48 га (150-180 x370 м)	наказ Департаменту культури і туризму, національностей та релігій Чернігівської ОДА від 23.05.2017 № 177, п. 5 додатку 1	облікова картка
с. Красне										
19	6538-Чр	1	Поселення «Красне-1»	на півн. окол. села (кол. Чернігівський район)	II-I тис. до н. е. – I тис., XVII-XVIII ст.	2007	Г.В. Жаров	не менше 0,2 га	наказ управління культури і туризму Чернігівської ОДА від 28.05.2009 № 87, п. 109 додатку 1	облікова картка
с. Золотинка										
20	6002-Чр	1	Поселення «Золотинка-3»	за 1 км на захід від села (кол. Чернігівський район)	II-I тис. до н. е.	2010	Г.В. Жаров, Т.М. Жарова	не менше 0,7 га	наказ головного управління культури, туризму і охорони культурної спадщини Чернігівської ОДА від 21.12.2010 № 292, п. 79 додатку 1	облікова картка
с. Друцьке										
21	7336-Чр	1	Поселення «Друцьке-2»	у центр. част. села (кол. Чернігівський район)	I тис. до н. е., I пол. I тис., XVII-XVIII ст.	2009	Г.В. Жаров	не менше 0,3 га	наказ управління культури і туризму Чернігівської ОДА від 28.05.2009 № 87, п. 104 додатку 1	облікова картка
с. Піски										
22	7322-Чр	1	Поселення «Піски-2»	у пн-з част. села (кол. Чернігівський район)	V-IV, II тис. до н. е., сер. I тис., XVII-XVIII ст.	2009 2011	Г.В. Жаров Г.В. Жаров, Т.М. Жарова	не менше 0,45 га	наказ управління культури і туризму Чернігівської ОДА від 28.05.2009 № 87, п. 116 додатку 1; наказ головного управління культури, туризму і охорони культурної спадщини Чернігівської ОДА від 09.02.2012 № 29, п. 7 додатку 3	облікова картка



USAID
FROM THE AMERICAN PEOPLE



Chemonics
Development works here.



с. Єньків										
23	7331-Чр	1	Поселення «Єньків-Заплава-1»	за сх. окоп. села (кол. Чернігівський район)	II тис. до н. е., XVII ст.	2009	Г.В. Жаров	близько 1 га	наказ управління культури і туризму Чернігівської ОДА від 28.05.2009 № 87, п. 105 додатку 1	облікова картка
с. Підгірне										
24	7414-Чр	1	Поселення «Набережна»	у півн. част. села, в районі вул. Набережної (кол. Чернігівський район)	II-I тис. до н. е. – I тис., XVII-XVIII ст.	2009	Г.В. Жаров	не менше 0,64 га	наказ головного управління культури, туризму і охорони культурної спадщини Чернігівської ОДА від 28.07.2010 № 149, п. 71 додатку 1	облікова картка

Примітка 4. Перелік пам'яток історії, місцевого значення не занесених до Держресстру

<i>Порядковий номер</i>	<i>Кількість у комплексі</i>	<i>Номер паспорту</i>	<i>Найменування пам'ятника та короткий опис подій, з якими він пов'язаний</i>	<i>Адреса, місце знаходження пам'ятника</i>	<i>Дата, до якої відноситься пам'ятник</i>	<i>Дата відкриття або виявлення пам'ятника</i>	<i>Автор, виконавець</i>	<i>Матеріал, техніка виконання, основні розміри</i>	<i>Дата і номер документа про взяття під охорону</i>
<i>1</i>	<i>2</i>	<i>3</i>	<i>4</i>	<i>5</i>	<i>6</i>	<i>7</i>	<i>8</i>	<i>9</i>	<i>10</i>
ІВАНІВСЬКА СІЛЬСЬКА ТЕРИТОРІАЛЬНА ГРОМАДА									



USAID
FROM THE AMERICAN PEOPLE



Chemonics
Development works here.



1.	2	1880 1955	Братська могила радянських воїнів та пам'ятний знак односельцям, загиблим у Другій світовій війні (2 об'єкти)	с. Анисів, Анисівська с/рада, центр, біля правління КСП	1943р., 1941- 1945рр.	1955р., рекон. 1986р.	Д.П. Фесенко	обеліск: метал -6,5м; плити - чорний мармур - 4 плити - 1,2х1м; 3 плити - 1х1м	№286 від 31.05.71р.
2.	2	963 980	Братська могила радянських воїнів та пам'ятний знак односельцям, загиблим у Другій світовій війні (2 об'єкти)	с. Буди, Будинська с/рада, біля Будинку культури	1943р., 1941- 1945рр.	1955р., 1974р.		обеліск: цегла - 3,5х1х1м; обеліск: бетон - 9х1,35х1,35м	№551 від 17.11.80р.
3.	1	компл (6919)	Могила воїна-інтернаціоналіста П. Карпенка	с. Буди, Будинська с/рада, кладовище	1979- 1989рр.	1986р.		стела: граніт – 1,5 м	№29 від 1.02.94р.
4.	2	7404	Могила радянського офіцера та пам'ятний знак односельцям, загиблим у Другій світовій війні (2 об'єкти)	с. Вікторівка, Слобідська с/рада, центр	1941р., 1941- 1945рр.	1954р.		скульптура: бетон 2,7м; постамент: цегла- 1,5х1,5х0,8 м, мемор. плита: бетон- 1,5х1 м	№75 від 19.02.85р.
5.	1	1888	Братська могила радянських воїнів	с. Друцьке, Ладинська с/рада, центр, вул. Михайлівська	1943р.	1951р.		скульптура: бетон - 2,5 м; постамент: цегла, цемент - 1,5х1,5х1,1 м	№551 від 17.11.80р.
6.	1	1961	Пам'ятний знак односельцям, загиблим у Другій світовій війні	с. Друцьке, Ладинська с/рада, центр	1941- 1945рр.	1968р.		обеліск: цегла, цемент - 3,5 м; постамент: цегла, цемент - 1,2х1,2х1,8 м	№286 від 31.05.71р.
7.	2	1937	Братська могила радянських воїнів та пам'ятний знак односельцям, загиблим у Другій світовій війні (2 об'єкти).	с. Золотинка, Красненська с/рада, центр	1943р., 1941- 1945рр.	1967р.	КЖСК	скульптура: бетон - 2,5 м; постамент: цегла, цемент - 1,8 м; стела: цегла - 4х2х0,5м	№286 від 31.05.71р.
8.	1	1873	Братська могила радянських воїнів	с. Іванівка, Іванівська с/рада, біля дороги Київ-Чернігів	1919р., 1941р., 1943р.	1955р.		скульптура: бетон – 2 м; постамент: цегла - 1,6х1,4х1,4 м	№286 від 31.05.71р. Наказ ДКТНР від 12.11.15 р. № 254



USAID
FROM THE AMERICAN PEOPLE



Chemonics
Development works here.



9.	1	1962	Пам'ятний знак односельцям, загиблим у Другій світовій війні	с. Іванівка, Іванівська с/рада, центр	1941-1945рр.	1967р.		обеліск: бетон – 9 м; стели: бетон - 5x2x0,4 м; 3 мемор. дошки: бетон - 1,2x0,9x0,15 м	№286 від 31.05.71р.
10.	3	компл (3120)	Група могил: - могила Героя Радянського Союзу А. Дешина; - дві братські могили радянських воїнів (3 об'єкти)	с. Количівка, Іванівська с/рада, кладовище	1943р.	1948р., 1974р. рекон. (перезахоронення)		три обеліски: мармур. крихта - 1,7x0,8x0,5 м; надгробки: бетонний бордюр - 1,2x0,8 м	№551 від 17.11.80р. №75 від 19.02.85р.
11.	2	1896	Група могил: братська могила радянських воїнів, та могила радянського льотчика (2 об'єкти)	с. Красне, Красненська с/рада, центр	1943р.	1959р.	КЖСК	скульптура: бетон - 1,8 м; постамент: цегла, цемент - 2x2x1 м; плита: бетон - 0,9x1,3 м	№286 від 31.05.71р.
12.	1	1963	Пам'ятний знак односельцям, загиблим у Другій світовій війні	с. Красне, Красненська с/рада, центр, біля школи	1941-1945рр.	1967р.	КЖСК	обеліск: бетон - 6x1x0,8 м; постамент : цегла, цемент - 3x1,8x1,5м	№286 від 31.05.71р.
13.	1	1899	Братська могила радянських воїнів	с. Ладинка, Ладинська с/рада, центр, вул. Вокзальна	1943р.	1951р.	КЖСК	скульптура: бетон - 2,5м; постамент - цегла, цемент - 1,8x1,7x1,7м	№551 від 17.11.80р.
14.	1	компл (6924)	Могила радянського воїна	с. Ладинка, Ладинська с/рада, кладовище	1941р.	1974р.	Місцеві майстри	обеліск: метал - 1,6 м	№130 від 26.06.89р.
15.	1	1965	Пам'ятний знак односельцям, загиблим у Другій світовій війні	с. Ладинка, Ладинська с/рада, біля с/ради	1941-1945рр.	1967р.		обеліск: цегла, цемент - 3,5 м; постамент: цегла, цемент- 1,2x1,2x1,8 м; мемор. дошки: бетон -0,8x0,5 м	№286 від 31.05.71р.
16.	1	1902	Братська могила радянських воїнів	с. Лукашівка, Анисівська с/рада, центр, біля школи	1943р.	1955р.	КЖСК	скульптура: бетон - 2,2 м; постамент: цегла, цемент - 1,5x1,2x1,2 м; надгробна плита: цегла, цемент - 1x1,5x0,5 м	№286 від 31.05.71р.



USAID
FROM THE AMERICAN PEOPLE



Chemonics
Development works here.



17.	1	компл (6925)	Могила матроса 1-ї статті крейсера «Аврора», учасника жовтневого збройного повстання в м. Петроград М. Г. Шакуненко	с. Лукашівка, Анисівська с/рада, кладовище		1985р.		стела: бетон, мармур. крихта - 2x1,5 м	№130 від 26.06.89р.
18.	1	1966	Пам'ятний знак односельцям, загиблим у Другій світовій війні	с. Лукашівка, Анисівська с/рада, центр, біля школи	1941-1945рр.	1967р.		обеліск: цегла, цемент – 6 м; постамент: цегла, цемент - 3,5x1,6x1,5 м	№286 від 31.05.71р.
19.	2	1942	Група братських могил радянських воїнів і пам'ятний знак односельцям, загиблим у Другій світовій війні (3 об'єкти)	с. Піски, Пісківська с/рада, центр	1943р., 1941-1945рр.	1957р., 1976р.	КЖСК, В.М.Махо-вик	скульптура: бетон - 1,8 м; постамент: цегла, цемент - 1,6x1,6x1,2 м; стела: залізобетон - 0,8x0,6 м	№286 від 31.05.71р.
20.	1	компл (6933)	Братська могила радянських воїнів	с. Скорінець, Красненська с/рада, центр	1943р.	1957р.	КЖСК	скульптура: бетон - 2,2 м, постамент: цегла, цемент 2x2x0,1 м	№286 від 31.05.71р.
21.	1	1976	Пам'ятний знак односельцям, загиблим у Другій світовій війні	с. Скорінець, Красненська с/рада, центр, біля клубу	1941-1945рр.	1967р.	КЖСК	скульптура: бетон - 2,5 м; постамент: цегла, цемент - 2,5x1,6x1,6 м; стела: бетон 6x1,5x0,5м	№286 від 31.05.71р.
22.	1	1874	Братська могила червоноармійців, які загинули в боях з денікінцями восени 1919 р	с. Слобода, Слобідська с/рада, по дорозі на с. Грабовку	1919р.	1955р.		обеліск: цегла, цемент - 2,5x0,8x0,8 м	№551 від 17.11.80р.
23.	1	1923	Братська могила 10 радянських воїнів, які загинули в вересні 1943р.	с. Слобода, Слобідська с/рада, центр	1943р.	1958р.	КЖСК	скульптура: бетон - 1,9 м; постамент: цегла - 1,9x1,9x1,9м	№551 від 17.11.80р.
24.	1	компл (1921)	Братська могила радянських воїнів	с. Слобода, Слобідська с/рада, кладовище	1943р.	1965р.		обеліск: цегла, цемент - 1,8 м	№75 від 19.02.85р.
25.	1	1922	Братська могила радянських воїнів	с. Слобода, Слобідська с/рада, біля струмка, за школою	1943р.	1975р.	Місцеві майстри	обеліск: цегла, цемент - 1,2м	№551 від 17.11.80р.



USAID
FROM THE AMERICAN PEOPLE



Chemonics
Development works here.



26.	1	КОМПЛ (6929)	Братська могила радянських воїнів	с. Слобода, Слобідська с/рада, центр	1941- 1945рр.	1980р.		пілон- бетон; стела - бетон	№75 від 19.02.85р.
-----	---	-----------------	--------------------------------------	--	------------------	--------	--	-----------------------------------	-----------------------

Примітка 5. Щойно виявлені історичні об'єкти культурної спадщини

Порядковий №	№ пам'ятки	Кількість у комплексі	Назва пам'ятки	Місце розташування за колишнім адміністративно-територіальним поділом	Дата	Дата відкриття чи виявлення	Автор	Основні розміри (площа)	Дата і номер документа про взяття під охорону
1	2	3	4	5	6	7	8	9	10
с. Іванівка									
1.	7867-Чр	1	Могила радянського воїна	кладовище, центральна частина, 90 м на південний захід від входу	1941 р.	сер. 1970-х рр.		обеліск: дерево-0,8 м; земляний насип-1,2x0,7 м	наказ Департаменту культури і туризму, національностей та релігій Чернігівської ОДА від 17.03.2015 № 48
2.	7868-Чр	1	Могила радянського воїна	кладовище, центральна частина, 100 м на південний захід від входу	1941 р.	сер. 1970-х рр.		обеліск: дерево-0,8 м; земляний насип-1,6x0,75 м	наказ Департаменту культури і туризму, національностей та релігій Чернігівської ОДА від 17.03.2015 № 48
с. Количівка									
3.	7514-Чр	1	Могила старшого лейтенанта Г. Чайкіна	кладовище, центр. част., під грушею	1943 р.	1980-ті рр.		стела: мармур. крихта-1,5м; надгробна плита-мармур. крихта; мемор. дошка; бордюро-цегла	наказ головного управління культури, туризму і охорони культурної спадщини Чернігівської ОДА від 28.07.2010 № 149
4.	8039-Чр	1	Могила радянського партизана М. Буглака	кладовище, північна частина	1943 р.	1950-ті рр.		обеліск: цегла, цемент-1,5x0,6x0,6м; постамент: цегла-0,2x0,3м; надгробок: бордюро, цегла-1,7x0,8м	наказ головного управління культури, туризму і охорони культурної спадщини Чернігівської ОДА від 17.03.2011 № 40
с. Скорінець									
5.	7827-Чр	2	Група поодиноких	кладовище, південна	1943 р.	1970-ті рр.,		2 хрести: метал-1,3 м;	наказ



USAID
FROM THE AMERICAN PEOPLE



Chemonics
Development works here.



			могил радянських воїнів	сторона		2013 р.- реконстр.		стела: граніт-0,8x0,4x0,08 м; 2 таблички: метал- 0,2x0,15 м; огорожа-дерево	Департаменту культури і туризму, національностей та релігії Чернігівської ОДА від 26.03.2014 № 70
с. Ладинка									
6.	7858-Чр	1	Залишки бойового корабля (річкового монітора) «Смоленськ» («Краків»)	у північному кінці затоки р. Десна, за 2,6 км на захід від західної околиці села	1941 р.	1926 р., 1932, 1939, 1940 рр.- модерні- зація		залишки корабля-метал	наказ Департаменту культури і туризму, національностей та релігій Чернігівської ОДА від 08.08.2014 № 175



УКРАЇНА

ЧЕРНІГІВСЬКА ОБЛАСНА ДЕРЖАВНА АДМІНІСТРАЦІЯ

УПРАВЛІННЯ МІСТОБУДУВАННЯ ТА АРХІТЕКТУРИ

Проспект Миру, 21-А, м. Чернігів, 14000, тел./факс(0462) 77-45-86, e-mail:umba_post@cg.gov.ua, сайт:http://umba.cg.gov.ua,
код ЄДРПОУ02498626

№ 01-14/

На № 492 від 07.03.2024

Іванівська сільська рада

Чернігівський район

***Про надання державних інтересів
для розроблення Програми
комплексного відновлення громади***

Управління містобудування та архітектури Чернігівської обласної державної адміністрації (далі - Управління) опрацювало лист Іванівської сільської ради від 07.03.2024 № 492 щодо надання вихідних даних для розроблення Програми комплексного відновлення території Іванівської територіальної громади (далі – Програма відновлення) та повідомляє.

В межах своїх повноважень Управління пропонує територіальній громаді включити до Програми відновлення такі питання:

- заходи щодо розробки комплексного плану просторового розвитку території територіальної громади, який надає право планувати майбутнє використання всієї своєї території (як в межах, так і за межами населених пунктів);

- під час будівництва нових та реконструкції старих об'єктів, соціальної сфери та багатоквартирного житлового фонду громади, забезпечити створення безбар'єрного простору для осіб з інвалідністю відповідно до вимог ДБН В.2.2-40:2018 «Інклюзивність будівель і споруд. Основні положення»;

- заходи щодо виявлення пам'яток архітектури, містобудування та садово-паркового мистецтва та подання пропозицій органу охорони культурної спадщини про занесення об'єктів культурної спадщини до Державного реєстру нерухомих пам'яток України.

Також врахувати, в якості вихідних даних, матеріали Схеми планування території Чернігівської області, розробленою ДП УДНДІПМ «Діпромiсто» р.н. 01-14/413 від 09.11.2010 № 10. М. Білоконя та затвердженою рішенням Чернігівської обласної ради Куреня Сергій Олександрович (ІДЕНТИФІКАЦІЙНИЙ КОД: 36440288358560030400000003655250051790100) від 08.09.2012.



З матеріалами Схеми планування території Чернігівської області можна ознайомитися в Управлінні містобудування та архітектури Чернігівської обласної державної адміністрації.

Крім того звертаємо увагу, що відповідно до Порядку розроблення, проведення громадського обговорення, погодження програм комплексного відновлення області, території територіальної громади (її частини) та внесення змін до них, затвердженого Постановою Кабінету Міністрів України від 14.10.2022 № 1159 рішення про розроблення Програми оприлюднюється на порталі Єдиної державної електронної системи у сфері будівництва.

В. о. начальника

Сергій КУРЕНЯ

Віталіна Письменна 0991050947
Уляна Семіроз 0682370800
Надія Граб 0977556545



УКРАЇНА

ЧЕРНІГІВСЬКА ОБЛАСНА ДЕРЖАВНА АДМІНІСТРАЦІЯ
ДЕПАРТАМЕНТ ЕКОЛОГІЇ ТА ПРИРОДНИХ РЕСУРСІВ

пр-т Миру, 14, м. Чернігів, 14000 тел./факс (0462) 67-48-72, e-mail: deko_post@cg.gov.ua, сайт: www.eco.cg.gov.ua,
код згідно з СДРПОУ 38709568

15.03.2024 № 06-14/612

На № 492 від 07.03.2024

Іванівська сільська рада

*Про визначення
державних інтересів*

Департамент екології та природних ресурсів Чернігівської обласної державної адміністрації (далі – Департамент) на виконання резолюції заступника голови Чернігівської обласної державної адміністрації від 07.03.2024 № 01-01-16/4436 щодо визначення державних інтересів для їх урахування під час розроблення програми комплексного відновлення території Іванівської сільської територіальної громади Чернігівської області (далі – Програми), в межах компетенції, повідомляє наступне.

В адміністративних межах Іванівської територіальної громади знаходиться 8 об'єктів природно-заповідного фонду місцевого значення:

№ з/п	Категорія	Об'єкт ПЗФ	Площа об'єкта ПЗФ, га	Установа, у віданні якої знаходиться об'єкт ПЗФ
1	ландшафтний заказник	Золотинка	527,00	Красилівське ліс-во ДП «Чернігівський лісгосп»
2	гідрологічний заказник	Анісівський	132,00	Іванівська с/р
3	гідрологічний заказник	Гмир	136,00	Красилівське ліс-во ДП «Чернігівський лісгосп»
4	гідрологічний заказник	Іванівський	102,00	Іванівська с/р
5	гідрологічний заказник	Ладинський	200,00	Іванівська с/р
6	ботанічна пам'ятка природи	Татарська гірка (Анісівська дача)	2,00	Красилівське ліс-во ДП «Чернігівський лісгосп»
7	заповідне урочище	Лисуха	231,00	Красилівське ліс-во ДП «Чернігівський лісгосп»
8	заповідне урочище	Полковниця	15,90	Тупичівське ліс-во ДП «Городнянський лісгосп»

Території зарезервовані для заповідання на землях громади відсутні.

Територія громади входить до Деснянської сполучної національної території Регіональної екологічної мережі Чернігівської області, затвердженої рішенням Чернігівської обласної ради від 23.02.2017 № 18-8/VII. Регіональна схема екологічної мережі Чернігівської області розміщена на сайті Департаменту в закладці «Природно-заповідний фонд» за посиланням: <https://eco.cg.gov.ua/index.php?id=22805&tp=1&pg=>.

Відповідно до Реєстру місць видалення відходів Чернігівської області (далі - Реєстр) на території Іванівської сільської територіальної громади наявні 8 діючих місць видалення відходів, а саме:

- «Звалище ТПВ с. Анисів», яке внесене до Реєстру за №133 від 01.08.2006 (площа об'єкта – 2,0 га; обсяг видалених відходів станом на 30.09.2021 – 1036,0 т). МВВ віднесено до категорії «В» екологічної безпеки (об'єкти постійного контролю, обов'язковість заходів щодо захисту, моніторингу і локалізації забруднень);

- «Звалище твердих побутових відходів с. Піски», яке внесене до Реєстру за № 119 від 01.08.2006 (площа об'єкта – 0,5 га; обсяг видалених відходів станом на 30.09.2021 – 843,0 т). МВВ віднесено до категорії «В» екологічної безпеки (об'єкти постійного контролю, обов'язковість заходів щодо захисту, моніторингу і локалізації забруднень);

- «Звалище твердих побутових відходів с. Слобода», яке внесене до Реєстру за №142 від 02.08.2006 (площа об'єкта – 0,5 га; обсяг видалених відходів станом на 30.09.2021 – 707,0 т). МВВ віднесено до категорії «В» екологічної безпеки (об'єкти постійного контролю, обов'язковість заходів щодо захисту, моніторингу і локалізації забруднень);

- «Звалище твердих побутових відходів с. Іванівка», яке внесене до Реєстру за №143 від 02.08.2006 (площа об'єкта – 0,5 га; обсяг видалених відходів станом на 30.09.2021 – 2245,0 т). МВВ віднесено до категорії «В» екологічної безпеки (об'єкти постійного контролю, обов'язковість заходів щодо захисту, моніторингу і локалізації забруднень);

- «Звалище твердих побутових відходів с. Красне», яке внесене до Реєстру за № 129 від 01.08.2006 (площа об'єкта – 0,5 га; обсяг видалених відходів станом на 30.09.2021 – 603,0 т). МВВ віднесено до категорії «В» екологічної безпеки (об'єкти постійного контролю, обов'язковість заходів щодо захисту, моніторингу і локалізації забруднень);

- «Звалище твердих побутових відходів с. Ладинка», яке внесене до Реєстру за № 151 від 03.08.2006 (площа об'єкта – 0,5 га; обсяг видалених відходів станом на 30.09.2021 – 475,0 т). МВВ віднесено до категорії «В» екологічної безпеки (об'єкти постійного контролю, обов'язковість заходів щодо захисту, моніторингу і локалізації забруднень);

- «Звалище твердих побутових відходів с. Буди», яке внесене до Реєстру за № 173 від 03.08.2006 (площа об'єкта – 1,0 га; обсяг видалених відходів станом на 30.09.2021 – 69,0 т). МВВ віднесено до категорії «В» екологічної безпеки (об'єкти постійного контролю, обов'язковість заходів щодо захисту, моніторингу і локалізації забруднень);

- «Звалище твердих побутових відходів с. Лукашівка», яке внесене до Реєстру за № 174 від 03.08.2006 (площа об'єкта – 0,5 га; обсяг видалених відходів станом на 30.09.2021 – 680,0 т). МВВ віднесено до категорії «В» екологічної безпеки (об'єкти постійного контролю, обов'язковість заходів щодо захисту, моніторингу і локалізації забруднень).

Непридатні до використання хімічні засоби захисту рослин на території Іванівської сільської територіальної громади не обліковуються.

Крім того, нагадуємо, відповідно до розділу XI «Прикінцеві та перехідні положення» Закону України «Про управління відходами» (далі - розділ), якщо регіональним планом управління відходами передбачено припинення експлуатації місця розміщення відходів (полігону, звалища), яке не відповідає вимогам цього Закону, власник (балансоутримувач) такого місця розміщення відходів повинен забезпечити розроблення та виконання проекту рекультивації місця розміщення відходів та догляд за ним після припинення експлуатації протягом строку, встановленого цим Законом.

А також, відповідно до розділу, з 1 січня 2030 року експлуатація місць розміщення відходів (полігонів, звалищ), що не оснащені системами вилучення та знешкодження біогазу та фільтрату, системами моніторингу викидів в атмосферне повітря та моніторингу забруднення ґрунтів і підземних вод, забороняється.

Департамент нагадує про необхідність інтегрування екологічних вимог під час розроблення та затвердження Програми.

Заступник директора –
начальник управління



Олександр ЛОСЬ

Сергій Кузнецов 65-37-07
Наталія Джума 67-48-72
Ярослава Бохан 65-16-19

*Литванко
В. Рогов*



УКРАЇНА

ЧЕРНІГІВСЬКА ОБЛАСНА ДЕРЖАВНА АДМІНІСТРАЦІЯ
ДЕПАРТАМЕНТ КУЛЬТУРИ І ТУРИЗМУ,
НАЦІОНАЛЬНОСТЕЙ ТА РЕЛІГІЙ

вул. Коцюбинського, 70, м. Чернігів, 14000, тел./факс: (0462) 67-62-63, e-mail: dkult_post@cg.gov.ua,
сайт: <http://dkult.cg.gov.ua/> код згідно з ЄДРПОУ 02231672

05.04.2024 № 15-982/8

На № 492 від 07.02.2024

Іванівська сільська рада
вул. Дружби, 33б, с. Іванівка,
Чернігівський район
15562

Про надання інформації

На виконання резолюції заступника голови Чернігівської обласної державної адміністрації від 07.03.2024 № 01-01-16/4436 Департамент у межах компетенції розглянув лист Іванівської сільської ради щодо визначення державних інтересів по території Іванівської сільської територіальної громади для врахування їх при розробці програми комплексного відновлення території територіальної громади.

У відповідь повідомляємо, що наприкінці 2022 р. Департаментом на адресу Іванівської сільської ради було надіслано лист «Про забезпечення збереження об'єктів культурної спадщини» (лист від 27.12.2022 № 15-2130/8) з детальною інформацією щодо об'єктів археології, історії та монументального мистецтва, розташованих в межах Іванівської сільської територіальної громади з детальною інформацією про статус територій під пам'ятками, їх належну охорону та використання, організацію пам'яткоохоронних заходів, порядок погодження робіт у межах пам'яток тощо.

Для дотримання вимог чинного законодавства і збереження культурного надбання територіальній громаді необхідно передбачити:

1. Укладення охоронних договорів на всі обліковані об'єкти археології, історії та монументального мистецтва, розташовані у межах підпорядкованої території (ст. 23 Закону України «Про охорону культурної спадщини»).

2. Обов'язкове отримання від Департаменту культури і туризму, національностей та релігій Чернігівської облдержадміністрації інформації щодо наявності об'єктів археологічної спадщини, їх місця розташування і обмежень у використанні земельної ділянки при передачі їх громадою у власність чи користування та під час розробки землепорядної документації на

в.и.

*вх. № 1176
від 08.04.2024*

земельні ділянки (п. г) ч. 3 ст. 50, п. е) ч. 3 ст. 51, п. ж) ч. 5 ст. 52, п. г) ч. 3 ст. 53, п. г) ч. 4 ст. 55, п. з) ч. 1 ст. 55², п. д) ч. 1 ст. 56, п. г) ч. 2 ст. 57, п. з) ч. 2 ст. 57¹, ст. 58 Закону України «Про землеустрій»).

3. Використання земельних ділянок за цільовим призначенням із забезпеченням збереженості археологічних об'єктів: рілля – оранка на глибину не більше 0,2 м; сіножаті та пасовище – без застосування оранки для підсіву трав; самосійно заліснені пасовища – заборона корчування дерев (п.п. 6, 12, 14 ч. 1 ст. 6, ст. 24, ст. 25, ст. 30 Закону України «Про охорону культурної спадщини»).

4. Безперешкодний допуск представників органу охорони чи уповноважених ним осіб для здійснення контролю за виконанням умов (ст. 9 Закону України «Про охорону культурної спадщини»).

5. Безперешкодний доступ фахівців-археологів для обстеження території землевідводів (ст. 19 Закону України «Про охорону археологічної спадщини»).

6. Проведення охоронних археологічних досліджень у межах об'єктів археологічної спадщини у випадку планування будівництва адміністративних, житлових, господарських будівель і споруд, прибудов, огорож, інженерних мереж, планування та благоустрою територій (ч. 1 ст. 37 Закону України «Про охорону культурної спадщини»).

7. Внесення вказаних обмежень у договір оренди на землю у випадку його укладення.

В разі виявлення знахідок археологічного чи історичного характеру під час проведення земляних робіт у межах орендованої ділянки виконавець робіт зобов'язаний зупинити їхнє подальше ведення і протягом однієї доби повідомити про це орган виконавчої влади у сфері охорони культурної спадщини Чернігівської області – Департамент культури і туризму національностей та релігій Чернігівської облдержадміністрації (ст. 36 Закону України «Про охорону культурної спадщини»).

Повторно надаємо переліки об'єктів археології, історії та монументального мистецтва, розташованих у межах підпорядкованої вам території.

Додаток: на 24 арк. в електронному вигляді

Директор

Людмила ЗАМАЙ

*Литвиненко А.О.
в роботу*



УКРАЇНА

**ЧЕРНІГІВСЬКА ОБЛАСНА ДЕРЖАВНА АДМІНІСТРАЦІЯ
ДЕРЖАВНЕ ПІДПРИЄМСТВО
«АГЕНТСТВО МІСЦЕВИХ ДОРІГ ЧЕРНІГІВСЬКОЇ ОБЛАСТІ»**

вул. Єлецька, 11, м. Чернігів, 14000, тел.: 050-168-15-96, e-mail: amd.ch@cg.gov.ua,
код згідно з ЄДРПОУ 44998350

№ _____

На № 01-11/688 від 13.03.2024

Управління капітального

будівництва Чернігівської ОДА

Про надання інформації

Державне підприємство «Агентство місцевих доріг Чернігівської області» (далі – Державне підприємство) в межах повноважень розглянуло лист від 07.03.2024 № 492 Іванівської сільської ради про надання інформації щодо визначення державних інтересів по території Іванівської сільської територіальної громади для врахування при розробці програми комплексного відновлення території територіальної громади та повідомляє.

По території Іванівської сільської територіальної громади проходять дороги загального користування місцевого значення:

№	Індекс	Назва	Протяжність, км
1	O250528	/Р-67/ - Бакланова Муравійка - Орлівка	5,0
2	O250562	Друцьке - Ладинка - сан. Десна	7,4
3	O250564	Анисів - Лукашівка	7,8
4	O250565	/Р-67/ - Піски	3,4
5	O250569	Іванівка - Слобода - Вікторівка з під'їздом до с. Буди	16,3
6	C250585	/М-01/ - Золотинка	6,4
7	C250586	/М-01/ - Скорінець	2,7
8	C250587	/O250569/ - Драчівщина	1,0

Заступник директора з розвитку
мережі автомобільних доріг

Сергій МАЙКО

*✓ Вх: н/1011
big: 21.03.2024*



УКРАЇНА

ЧЕРНІГІВСЬКА ОБЛАСНА ДЕРЖАВНА АДМІНІСТРАЦІЯ
ДЕРЖАВНИЙ АРХІВ ЧЕРНІГІВСЬКОЇ ОБЛАСТІ

вул. Мстиславська, 2, м. Чернігів, 14000, тел./факс (0462) 64-59-80, e-mail: archive_cn@arch.gov.ua, web: <http://www.cn.archives.gov.ua>.

код ЄДРПОУ 03494474

18.03.2024 № 01-16/406

На № 492

від 07.03.2024

Іванівська сільська рада
Чернігівського району
Чернігівської області

Про наявність інформації щодо державних
інтересів на території громади

На виконання резолюції заступника голови Чернігівської облдержадміністрації на запит Іванівської сільради Чернігівського району Чернігівської області від 07.03.2024 № 01-01-16/4436 повідомляємо, що пропозицій щодо врахування державних інтересів при підготовці Програми комплексного відновлення території Іванівської сільської територіальної громади (її частини) у Держархіві Чернігівської області немає.

Директор

Раїса ВОРОБЕЙ



УКРАЇНА

**ЧЕРНІГІВСЬКА ОБЛАСНА ДЕРЖАВНА АДМІНІСТРАЦІЯ
ДЕПАРТАМЕНТ СІМ'Ї, МОЛОДІ ТА СПОРТУ**

вул. Шевченка, 7, м. Чернігів, 14000, тел./факс: (067) 281-43-00, e-mail: dsms_post@cg.gov.ua, сайт: dsms.cg.gov.ua,
код згідно з ЄДРПОУ 02934345

11.03.2024 № 01-17/418

На № 492 від 07.03.2024

Іванівська сільська рада

***Щодо визначення державних
інтересів на території Іванівської
сільської територіальної громади***

Розглянувши лист Іванівської сільської ради від 07.03.2024 № 492 щодо визначення державних інтересів на території Іванівської сільської територіальної громади, повідомляємо наступне.

Департамент сім'ї, молоді та спорту Чернігівської обласної державної адміністрації не має державних інтересів для їх урахування під час розробки Програми комплексного відновлення території Іванівської сільської територіальної громади Чернігівського району Чернігівської області.

Директор

Андрій ШЕМЕЦЬ

р.н. 01-17/418
від 2024-03-11
Шемець Андрій Миколайович
26B2648ADD3032E104000000523F3500B0AFA900

Леся Мигрин 093 957 92 69





УКРАЇНА

ЧЕРНІГІВСЬКА ОБЛАСНА ДЕРЖАВНА АДМІНІСТРАЦІЯ
СЛУЖБА У СПРАВАХ ДІТЕЙ

вул. Гонча, 37, м. Чернігів, 14000, тел. (0462) 65-17-64, код згідно з ЄДРПОУ 25851319
e-mail: ssd_post@cg.gov.ua, сайт: <http://ssd.cg.gov.ua>

11.03.2024 № 01-12/470

На № 492

від 07.03.2024

Іванівська сільська рада
Чернігівського району
Чернігівської області

Про пропозиції до Програми комплексного відновлення

На виконання доручення заступника голови облдержадміністрації до листа Іванівської сільської ради від 07.03.2024 № 492, враховуючи заходи Програми економічного і соціального відновлення та розвитку Чернігівської області на 2024 рік, затвердженої розпорядженням начальника Чернігівської обласної військової адміністрації від 05.02.2024 № 55 надаємо відповідно до компетенції пропозиції щодо визначення державних інтересів для врахування при розробці Програми комплексного відновлення Іванівської сільської ради Чернігівського району Чернігівської області, а саме:

- виявлення дітей, які опинились у складних життєвих обставинах, залишилися без піклування батьків, бездоглядних та безпритульних дітей. Влаштування дітей-сиріт, дітей, позбавлених батьківського піклування, до сімейних форм виховання, створення сімей патронатних вихователів. Співпраця з громадськими організаціями з питань надання допомоги дітям соціально незахищених категорій.

Постійно

Начальник

Станіслав ЖЕЛЕЗНИЙ 67-46-38

Людмила ЗЕЛЕНЬКО



УКРАЇНА
ГОНЧАРІВСЬКА СЕЛИЩНА РАДА
ЧЕРНІГІВСЬКОГО РАЙОНУ ЧЕРНІГІВСЬКОЇ ОБЛАСТІ

вул. Танкістів, 11, смт. Гончарівське, Чернігівський р-н, Чернігівська обл., 15558, тел. (097)9237045,
e-mail: Goncharivske_rada@gsr.gov.ua, сайт: <http://goncharivska.gromada.org.ua>, код згідно з ЄДРПОУ 03081565

07 лютого 2024 р. № 02-30/161

На № 195 від 01.02.2024р.

Іванівська сільська рада
Чернігівського району
Чернігівської області

Щодо врахування інтересів

Гончарівська селищна рада розглянула Ваш запит щодо врахування інтересів Гончарівської громади при розробці Програми комплексного відновлення території Іванівської сільської територіальної громади та надає наступну інформацію:

- на даний час документи щодо сучасного стану та плани розвитку Гончарівської територіальної громади не розроблялись;
- об'єкти природної та техногенної небезпеки, вплив яких може розповсюджуватись на територію Іванівської сільської територіальної громади за інформацією Гончарівської селищної ради відсутні;
- контактна особа з опрацювання зазначених вище питань – Качаненко Олександр Григорович, начальник відділу архітектури, земельних відносин та ЖКГ, т. 063-3668525.

Секретар селищної ради

Ніна ПІВЕНЬ



УКРАЇНА

КУЛИКІВСЬКА СЕЛИЩНА РАДА
ЧЕРНІГІВСЬКОГО РАЙОНУ ЧЕРНІГІВСЬКОЇ ОБЛАСТІ

вул. Миру, 67, смт Куликівка, Чернігівська обл., 16300, тел. (04643) 2-24-33, e-mail: kulikovska.selishna.rada@ukr.net,
сайт: kulykivska-gromada.gov.ua, код згідно з ЄДРПОУ 04412432

05.02.2024

№ 03-08/312

На № 194

від 01.02.2024

Іванівська сільська рада

15562, Чернігівська область,
Чернігівський район, с. Іванівка,
вул. Дружби, буд. 336

ivanivska_silska_rada@ukr.net

Щодо врахування інтересів суміжних громад

Виконавчий комітет Куликівської селищної ради розглянув лист Іванівської сільської ради про запит інтересів Куликівської селищної територіальної громади з метою розробки Програми комплексного відновлення території Іванівської сільської територіальної громади (далі – Програма).

З метою врахування інтересів Куликівської селищної територіальної громади **пропонуємо:**

1) передбачити Програмою заходи щодо забезпечення належного стану дорожньої мережі (Т 25-01, Р 67-Бакланова Муравійка-Орлівка) з метою забезпечення транспортного сполучення між населеними пунктами Іванівської сільської та Куликівської селищної територіальних громад;

2) проведення моніторингу негативних впливів на суміжне середовище, довкілля, природоохоронні території з метою відновлення пошкоджених зелених насаджень та лісових масивів, зокрема природного заказнику – грабового лісу, який знаходиться поміж двох територіальних громад.

Надаємо також:

1) відомості про особливо небезпечні (заміновані) території, які з'явилися на території Куликівської селищної територіальної громади внаслідок збройної агресії РФ, та вплив яких розповсюджується на територію Іванівської сільської територіальної громади;

2) відомості про відповідальну особу з опрацювання зазначених вище питань: Халімон Наталія Миколаївна, секретар селищної ради, тел. (04643) 2-24-33, (067) 502 66 45.

Додаток: карта пошкоджених та замінованих територій Куликівської селищної територіальної громади на 1 арк. в 1 при.

Селищний голова

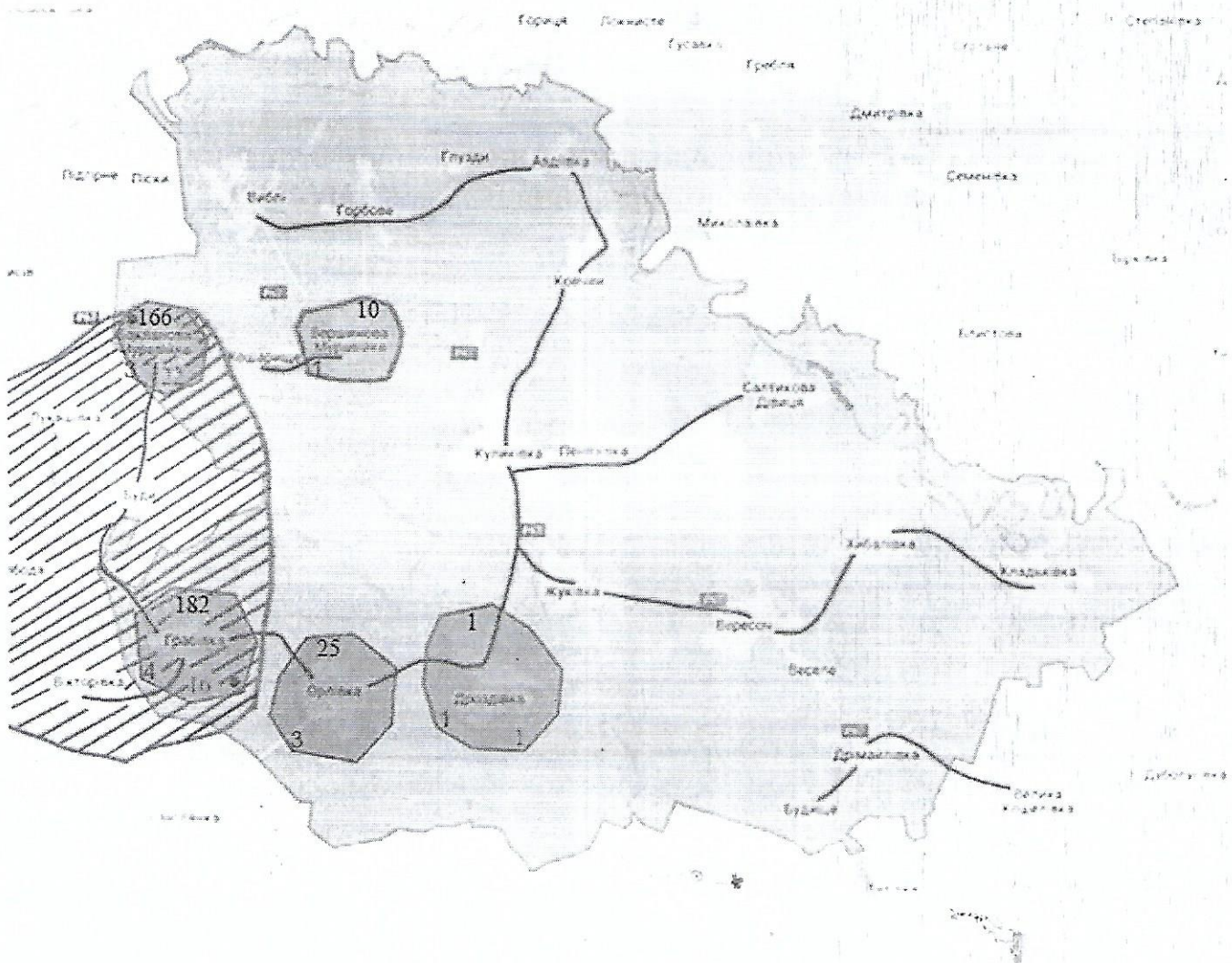
Юлія ПОСТЕРНАК

Наталія ХАЛІМОН (04643) 2-24-33

Карта пошкоджених та замінованих територій Куликівської селищної територіальної громади

Карта територій громади, що зазнали руйнацій

- 1 Місяя скупчення будівельного сміття
- 2 Об'єкти, що потребують демонтажу
- 3 Кількість житлових будинків, що пошкоджено/знищено.
- 4 Кількість об'єктів соціальної сфери, що пошкоджено/знищено.
- 5 Пошкоджені дороги місцевого значення
- ▨ 6 Заміновані території





КИЇНЬКА СІЛЬСЬКА РАДА

вул. Перемоги, 30, с. Киїнка, Чернігівський район, Чернігівська область, 15505,
тел. (0462) 680-231, e-mail: kuinka_silrada@ukr.net, код ЄДРПОУ 04412202

15.02.2024

№ 02-09/243

На № 196 від 01.02.2024

Іванівському сільському голові

Шановна пані Олено!

Висловлюємо свою повагу та, на Ваш лист щодо надання суміжних інтересів для розробки Програми комплексного відновлення території Іванівської сільської територіальної громади, повідомляємо наступне.

Киїнська сільська рада вбачає наявність суміжних інтересів у налагодженні співпраці, передусім, у галузі позашкільної та інклюзивної освіти, у створенні спільних комунальних підприємств для вирішення проблем житлово-комунального господарства, забезпечення потреб обох територіальних громад та інші способи співпраці.

У сфері охорони навколишнього природного середовища: пропонуємо до включення у Програму відновлення приведення у відповідний стан прилеглої території для приваблення туристів.

Зокрема, розвитком туристичного потенціалу може стати створення локацій для туристичних веломаршрутів. Створення туристично-інформаційних центрів, літературно-мистецьких садіб які прийматимуть людей на відпочинок і ночівлю, проведитимуть велоподорожжі та екскурсії, стане одним з додаткових джерел наповнення місцевих бюджетів.

Варто зазначити, що виконавчий комітет Киїнської сільської ради також працює над проектом Програми комплексного відновлення території Киїнської сільської територіальної громади, в зв'язку з чим, виявлено, що затверджені прогнози та програми економічного і соціального розвитку, галузей економіки, стратегії, програми та плани у сфері охорони навколишнього середовища і сталого використання земель, ґрунтів, вод, лісів та інших природних ресурсів, формування екомережі, а також містобудівна документація потребують докорінних змін в умовах ліквідації наслідків збройної агресії російської федерації.

З повагою

Сільський голова

Андрій ГОЛОВАЧ



УКРАЇНА
ОЛИШІВСЬКА СЕЛИЩНА РАДА
ЧЕРНІГІВСЬКОГО РАЙОНУ
ЧЕРНІГІВСЬКОЇ ОБЛАСТІ

вул. Чернігівська, 3, смт. Олишівка, 15575, тел. 68-09-42, тел./факс 68-09-31, e-mail: olishivka.s.rada@ukr.net,
код ЄДРПОУ 04412544

16.02.2024 № 02-12/197

На № 193

від 01.02.2023

Іванівська сільська рада
Чернігівського району
Чернігівської області

Щодо врахування інтересів

Олишівська селищна рада розглянула Ваш запит щодо врахування інтересів Олишівської селищної територіальної громади при розробці Програми комплексного відновлення території Іванівської сільської територіальної громади та надає наступну інформацію:

- на даний час документи щодо сучасного стану та плани розвитку Олишівської територіальної громади не розроблялись;

- об'єкти природної та техногенної небезпеки, вплив яких може розповсюджуватись на території Іванівської сільської територіальної громади за інформацією Олишівської селищної ради відсутні;

- контактна особа з опрацювання зазначених вище питань – Черевко Дмитро Леонідович, начальник відділу ЦНАП Олишівської селищної ради, т. 093-334-7010 .

Секретар селищної ради

Людмила ПЕКУР

Зінаїда ГАВРИЛКО
(0462)680931



USAID
FROM THE AMERICAN PEOPLE



Chemonics
Development works here.



Додаток 7. Перелік джерел інформації

№ з/п	Компонент	Показники	Джерело даних
1	Загальні дані	Іванівська сільська територіальна громада	https://iotg.gov.ua/
2	Автошляхи	Автошляхи Чернігівської області	Карти України (дороги) https://ulitsy-ukrainy.openalfa.com/%D0%B4%D0%BE%D1%80%D0%BE%D0%B3%D0%B8
3	Автошляхи	Автошляхи Чернігівської області	Чернігівська обласна державна адміністрація, розпорядження № 239 від 05.05.2023р. «Про передачу автомобільних доріг загального користування місцевого значення Чернігівської області з балансу Управління капітального будівництва Чернігівської обласної державної адміністрації на баланс Державного підприємства „Агентство місцевих доріг Чернігівської області”»
4	Адміністративно-територіальний устрій	Адміністративно-територіальний устрій	<i>Кодифікатор адміністративно-територіальних одиниць та територій територіальних громад - національного реєстру адміністративно-територіальних одиниць та територій територіальних громад України.</i>
5	Класифікатор видів земельних угідь	Види земельних угідь	Постанова Кабінету Міністрів України № 1051 від 17.10.2021р. «Про затвердження Порядку ведення Державного земельного кадастру»
6	Статистичні дані	Розподіл населення за статтю та віком	<i>Банк даних населення України. Розподіл постійного населення за статтю, віковими групами та типом поселень</i> (http://database.ukrcensus.gov.ua/Mult/Dialog/Varvalagg.asp?ma=000_0204&ti=0204.+%D0%EE%E7%E7%E4%B3%EB+%EF%EE%F1%F2%B3%E9%ED%EE%E3%EE+%ED%E0%F1%E5%EB%E5%ED%ED%FF+%E7%E0+%F1%F2%E0%F2%F2%FE%2C+%E2%B3%EA%EE%E2%E8%EC%E8+%E3%F0%F3%EF%E0%EC%E8+%F2%E0+%F2%E8%EF%EE%EC+%EF%EE%F1%E5%EB%E5%ED%FC+%280%2C1%29&path=..%2FDatabase%2FPopulation%2F02%2F02%2F&lang=1&xu=&yp=&nr=3&aggfile%283%29=5+%F0i%F7%EDI+%E2i%EA%EE%E2i+%E3%F0%F3%EF%E8&prevagg=NNNNN&mapname=&multilang=uk&aggdir3=))
7	Розвиток громади	Планування розвитку громади	Стратегія розвитку Іванівської сільської об'єднаної громади Чернігівської області до 2025 року
8	Ґрунти	Фізико-географічне районування України	Карти України https://geomap.land.kiev.ua/
9	Клімат	Зміни кліматичних показників на території Чернігівської області за останні роки	Чернігівський обласний центр з гідрометеорології pgdchernigiv@meteo.gov.ua



USAID
FROM THE AMERICAN PEOPLE



Chemonics
Development works here.



№ з/п	Компонент	Показники	Джерело даних
10	Клімат	Клімат Чернігівської області	Чернігівський обласний центр з гідрометеорології https://ch-pogoda.com.ua/
11	Водні ресурси	Характеристика стану поверхневих вод та водозбірних басейнів	Деснянське басейнове управління водних ресурсів https://desna-buvr.gov.ua/
12	Водні ресурси	Характеристика стану поверхневих вод та водозбірних басейнів	Водний фонд України: Штучні водойми — водосховища і ставки: Довідник / [В.В. Гребінь, В.К. Хільчевський, В.А. Сташук, О.В. Чунарьов, О.Є. Ярошевич]
13	Водні ресурси	Характеристика стану поверхневих вод та водозбірних басейнів	Методика гідрографічного та водогосподарського районування території України відповідно до вимог Водної Рамкової Директиви Європейського Союзу / В. В. Гребінь, В. Б. Мокін, В. А. Сташук, В. К. Хільчевський, М. В. Яцюк, О.В. Чунарьов, Є. М. Крижановський, В. С. Бабчук, О. Є. Ярошевич - К.
14	Ґрунти	Фізико-хімічні властивості ґрунтів	Департаменту агропромислового розвитку Чернівецької ОДА https://apk.cg.gov.ua
15	Ґрунти	Типи ґрунтів	Карта ґрунтів Української РСР . Укр. НДІ ґрунтознавства ім. О. Н. Соколовського
1617	Ґрунти	Домінантні види деградації ґрунтів	World map of the status of human-induced soil degradation: an explanatory note / L.R. Oldeman, R.T.A. Hakkeling, W.G. Sombroek. - Wageningen: International Soil Reference and Information Centre; Nairobi: United Nations Environment Programme. - 111. https://www.isric.org/projects/global-assessment-human-induced-soil-degradation-glasod
18	Ліси	Лісовий фонд	Красилівське лісництво ДП «Чернігівське лісове господарство» https://chernigivlisgosp.com.ua/ КП «Чернігіварполіс» https://chernihiv.chor-lis.com.ua/ Державного підприємства Чернігівський військовий лісгосп https://lisgosp.ucoz.net/
19	Природоохоронні території	Природно-заповідний фонд	Екологічний паспорт Чернігівської області (2022) / Департамент екології та природних ресурсів Чернігівської ОДА
20	Природоохоронні території	Природно-заповідний фонд	Департамент екології та природних ресурсів Чернігівської ОДА https://eco.cg.gov.ua/
21	Природоохоронні території	Смарагдові мережі	Emerald Network in Ukraine http://emerald.net.ua/
22	Природоохоронні території	Природно-заповідний фонд	Екологічний паспорт Чернігівської області (2023) / Департамент екології та природних ресурсів Чернігівської ОДА
23	Стан навколишнього середовища Чернігівської області	Навколишнє середовище	Доповідь про стан про стан навколишнього природного середовища в Чернігівській області за 2023 рік / Департамент екології та природних ресурсів Чернігівської ОДА



USAID
FROM THE AMERICAN PEOPLE



Chemonics
Development works here.



№ з/п	Компонент	Показники	Джерело даних
24	Природоохоронні території	Регіональна екологічна мережа	Регіональна екологічна мережа Чернігівської області: основні структурні елементи та її роль у збереженні біологічного різноманіття і ландшафтів північного сходу України / Ю. О. Карпенко, О. І. Яковенко // Наукові записки Тернопільського національного педагогічного університету імені Володимира Гнатюка. Сер. Біологія. – 2017
25	Водні об'єкти	Забруднення водних об'єктів	Деснянське басейнове управління водних ресурсів https://desna-buvr.gov.ua/
26	Родовища	Родовища на території району	Чернігівська районна державна адміністрація https://chadm.cg.gov.ua/
27	Альтернативна енергія	Сонячна інсталяція	GLOBAL SOLAR ATLAS https://globalsolaratlas.info
28	Альтернативна енергія	Вітропотенціал територій	Global Wind Atlas https://globalwindatlas
29	Інформація про шкоду, заподіяну бойовими діями	Екологічні наслідки воєних дій	Екологічні наслідки воєнних дій в Чернігівській області Департамент екології та природних ресурсів Чернігівської обласної державної адміністрації https://eco.cg.gov.ua/
30	Інформація про шкоду, заподіяну бойовими діями	Екологічні наслідки воєнних дій	Обґрунтування збитків, завданих екосистемам України від російського військового вторгнення: танки./ Безсонов Є. М., кандидат технічних наук, голова Миколаївської обласної організації Всеукраїнської екологічної ліги.
31	Інформація про шкоду, заподіяну бойовими діями	Екологічні наслідки воєнних дій	Андрієнко Т. Л. Сучасна мережа лісових природно-заповідних територій поліської частини Чернігівської області. Біологічне та ландшафтне різноманіття лісових територій ПЗФ Лівобережного Поліся в межах Чернігівської області.
32	Інформація про шкоду, заподіяну бойовими діями	Екологічні наслідки воєнних дій	ДАЙДЖЕСТ КЛЮЧОВИХ НАСЛІДКІВ РОСІЙСЬКОЇ ЗБРОЙНОЇ АГРЕСІЇ ДЛЯ УКРАЇНСЬКОГО ДОВКІЛЛЯ / Паньків Н. Є., кандидат біологічних наук, доцент кафедри туризму Інститут сталого розвитку ім. В. Чорновола, Національний університет «Львівська політехніка»