

ПРОГРАМА КОМПЛЕКСНОГО ВІДНОВЛЕННЯ ТЕРИТОРІЇ КОНОТОПСЬКОЇ МІСЬКОЇ ТЕРИТОРІАЛЬНОЇ ГРОМАДИ НА 2025-2027 РОКИ

Проект від 29.10.2024

Програму розроблено за підтримки Проєкту Міністерства фондів розвитку та регіональної політики Республіки Польща № DWR/ADM 2022/001/3 під назвою «Підтримка державного управління в Україні у реалізації Державної стратегії регіонального розвитку на 2021–2027 роки у сфері розвитку та відродження міських територій – продовження», що співфінансується в межах польської співпраці з розвитку Міністерства закордонних справ Польщі у співучасті із консорціумом Projekty Miejskie



Ministerstwo Funduszy
i Polityki Regionalnej



polska pomoc



PROJEKTY
MIEJSKIE

Зміст

Залучення зацікавлених сторін до роботи над програмою

1. Загальний опис населеного пункту (території), для якого (якої) вона розробляється
 - 1.1. Географічне розташування
 - 1.2. Загальна економічна оцінка
 - 1.3. Загальна екологічна оцінка
 - 1.4. Кількість постійного населення
 - 1.5. Кількість тимчасово переміщеного населення
2. Інформація про наявність містобудівної документації на території територіальної громади (її частини), аналіз щодо її актуальності та ступінь її реалізації
3. Аналіз негативних впливів (зокрема бойових дій, терористичних актів, диверсій, надзвичайних ситуацій), що призвели до необхідності розроблення програми
4. Аналіз негативних впливів, що призвели до необхідності розроблення програми, на традиційний характер середовища, історичні ареали населених місць, об'єкти культурної спадщини, довкілля, природоохоронні території та об'єкти.
5. Аналіз ресурсів території для відновлення життєдіяльності території територіальної громади (її частини)
6. Інформація щодо необхідності підготовки території (зокрема здійснення розмінування, демонтажу зруйнованих будівель та споруд, рекультивациі земель)
7. Інформація про шкоду, заподіяну бойовими діями, терористичними актами, диверсіями, надзвичайними ситуаціями
 - 7.1. Об'єкти житлової нерухомості та об'єктам громадського призначення
 - 7.2. Об'єкти виробничого комплексу (промисловості, сільського господарства тощо)
 - 7.3. Об'єкти соціальної сфери
 - 7.4. Об'єкти культурної спадщини та культурної інфраструктури
 - 7.5. Об'єкти житлово-комунального господарства
 - 7.6. Об'єкти інженерно-транспортної, енергетичної інфраструктури, інфраструктури електронних комунікаційних мереж, об'єкти водогосподарської інфраструктури (зокрема інженерної інфраструктури меліоративних систем)
 - 7.7. Навколишнє природне середовище та природні ресурси
 - 7.8. Захисні споруди цивільного захисту
 - 7.9. Інші об'єкти, що мають вплив на життєдіяльність відповідної території територіальної громади (її частини) (за наявності)
8. Інформація щодо технічної можливості, економічної доцільності відновлення пошкоджених об'єктів шляхом виконання робіт з реконструкції, реставрації, капітального чи поточного ремонту
9. Обґрунтовані пропозиції щодо відновлення навколишнього природного середовища, збереження та розвитку природоохоронних територій та об'єктів
10. Інформація щодо технічної можливості, економічної доцільності відновлення об'єктів шляхом нового будівництва або пропозиції щодо будівництва нових об'єктів замість тих, що зазнали пошкоджень або зруйновані, з визначенням застосування проектів повторного використання та розроблення індивідуальних проектних рішень
11. Інформація щодо необхідних заходів інженерної підготовки та інженерного захисту території
12. Обґрунтовані пропозиції щодо доцільності зміни функціонального призначення територій територіальної громади (її частини) з урахуванням існуючої забудови та наявної містобудівної документації
13. Пропозиції щодо внесення змін або розроблення містобудівної документації на місцевому рівні
14. Обґрунтовані пропозиції щодо перенесення об'єктів виробничої сфери
15. Загальні підходи та пропозиції щодо комплексного відновлення, розвитку території

територіальної громади (її частини) та заходи для їх реалізації з визначенням пріоритетності, з урахуванням норм і нормативів щодо просторового планування та землекористування, захисту навколишнього природного середовища та природних ресурсів, забезпечення населення закладами і послугами, що в них надаються, охорони культурної спадщини, розвитку транспорту та інженерної інфраструктури тощо

16. Попередній фінансово-економічний розрахунок для забезпечення заходів комплексного відновлення території територіальної громади (її частини)

17. Пропозиції щодо джерел фінансування заходів для забезпечення комплексного відновлення території

18. План реалізації програми, який включає перелік та зміст заходів, відповідальних виконавців, умови та показники їх виконання.

19. Моніторинг, оцінка, управління

Вступ

Програма комплексного відновлення Конотопської міської територіальної громади Сумської області на 2024–2027 роки розроблена як інструмент, який допоможе громаді подолати воєнні та повоєнні виклики.

Основною ціллю Програми є вироблення та структурування в рамках одного документу стратегічного бачення щодо відновлення громади, що включатиме комплекс дій та конкретних проектів відновлення, що базуються на основі визначених основних просторових, містобудівних та соціально-економічних пріоритетів.

Повномасштабна російська агресія та військові дії на території України призвели до негативних наслідків у багатьох сферах: економічній, політичній, безпековій, гуманітарній тощо, що спричинило появу численних проблем, на вирішення яких мають бути спрямовані значні ресурси, як людські, так і фінансові. Саме для вирішення проблем та досягнення цілей відновлення та розвитку розроблено Програму комплексного відновлення. Тож, ми не відкладаємо відновлення на повоєнний час, а намагаємось діяти у реаліях воєнного часу з баченням перспектив відновлення і розвитку нашої громади.

Ця Програма розроблена відповідно до законодавства України: Указу Президента України «Про Цілі сталого розвитку України на період до 2030 року», Закону України «Про засади регіональної політики», ст. 15–2 Закону України «Про регулювання містобудівної діяльності», Державної стратегії регіонального розвитку на 2021–2027 роки, Плану заходів з реалізації Державної стратегії регіонального розвитку на 2021–2027 роки, Постанови Кабінету Міністрів України від 14 жовтня 2022 р. № 1159 «Про затвердження Порядку розроблення, проведення громадського обговорення, погодження програм комплексного відновлення області, території територіальної громади (її частини) та внесення змін до них», Стратегії відновлення та розвитку Сумської області на 2022 – 2024 роки.

Підставою для розроблення Програми стало рішення виконавчого комітету Конотопської міської ради від 02.11.2023 №253 «Про розробку Програми комплексного відновлення території Конотопської міської територіальної громади Сумської області». Розпорядженням міського голови від 22.11.2023 № 294-ОД «Про створення робочої групи з розробки Програми комплексного відновлення території Конотопської міської територіальної громади Сумської області» створена робоча група, на яку покладено повноваження по розробці Програми, а також затверджено Положення про її організаційні засади.

Програма комплексного відновлення Конотопської міської територіальної громади була розроблена за підтримки Проекту Міністерства фондів розвитку та регіональної політики Республіки Польща № DWR/ADM 2022/001/3 під назвою «Підтримка державного управління в Україні у реалізації Державної стратегії регіонального розвитку на 2021–2027 роки у сфері розвитку та відродження міських територій – продовження», що співфінансується в межах польської співпраці з розвитку Міністерства закордонних справ Польщі у співучасті із консорціумом Projektu Miejskie.

Першим етапом розробки Програми комплексного відновлення став навчальний компонент, що реалізовувався експертами від консорціумом Projekt Miejskie. Фахівці Конотопської міської ради були залучені до комплексу тренінгів з підвищення рівня професійних компетентностей у сфері планування відновлення території громади та познайомились із методами та інструментами розробки програми, залучення громадськості, управління проектами і моніторингу реалізації програми відновлення. Особливе значення для роботи над програмою мали навчально-ознайомчі візити Республіки Польща. Під час цих візитів учасники мали можливість розглянути не тільки з теорію відновлення, а й відвідати міста та об'єкти, що представляють успішну практику відновлення в Польщі.



В ході роботи було здійснено аналіз основних просторових, містобудівних та соціально-економічних показників Конотопської міської територіальної громади за попередні роки, а також аналіз впливу дії режиму воєнного стану в Україні та наслідків збройної агресії російської федерації став основою для розробки проектних рішень Програми.

Конотопська міська територіальна громада зазнала руйнувань як під час вторгнення російських військ на територію Сумської області взимку-навесні 2022 року, так і в подальші періоди в результаті повітряних атак країни-агресора, тому числі вже під час розроблення даної Програми. Крім того, результатом військових дій стали значні міграції населення – частина місцевих жителів виїхала з громади, тоді як внутрішньо переміщених осіб з інших регіонів станом на 01.09.2024 налічується близько чотирьох тисяч. Основні завдання Програми та пріоритетні напрямки діяльності виражені у формі проектів, спрямованих на подолання наслідків військових дій, забезпечення стійкості перед існуючими викликами, а також забезпечення подальшого розвитку та формування позитивного іміджу громади.

Програма визначає основні просторові, містобудівні та соціально-економічні пріоритети, а також, комплекс заходів для забезпечення відновлення та розвитку громади, усунення соціальних, економічних, інфраструктурних, екологічних та інших кризових явищ. Реалізація проектної частини Програми дозволить створити передумови для сталого розвитку, підвищити рівень безпеки та комфорту в громаді.

На фінансування пріоритетних напрямів програми передбачається залучити кошти бюджетів усіх рівнів, а саме місцевого бюджету, кошти державного та обласного бюджетів у вигляді цільових капітальних субвенцій в рамках фінансування обласних та державних комплексних і цільових програм, кошти Державних фондів, Фондів міжнародної технічної допомоги та інших джерел, не заборонених чинним законодавством.

Під час розробки Програми широко використовувались елементи партисипації, а саме залучення громадськості до визначення проблем у різних напрямках життєдіяльності та життєзабезпечення, а також до розробки напрямів подолання цих проблем, відновлення та розвитку громади. Таким чином, Програма стала результатом діалогу місцевої влади, бізнес-спільноти та громадськості.

Ця Програма розроблена з людьми та для людей. Це дає надію, що після усіх жахів війни ми разом відбудуємо нашу громаду і зробимо її кращою.

Залучення зацікавлених сторін до роботи над програмою

Під час роботи над Програмою особлива увага приділялася якомога ширшому залученню зацікавлених сторін до процесу відновлення. Тому, на кожному етапі роботи над документом враховувалась необхідність залучення представників громадянського суспільства, підприємців, організацій та установ, відповідальних за сприяння соціальній інтеграції, дотриманню прав осіб з особливими потребами, гендерної рівності та недискримінації.

Від початку роботи над Програмою мешканці громади та зацікавлені сторони були широко поінформовані про хід роботи над документом та можливості участі в консультаційних заходах через веб-сайт Конотопської міської ради та офіційну сторінку Конотопської міської ради в соціальній мережі Facebook.

До збору пропозицій до проекту Програми мали можливість долучитись всі мешканці громади. Оголошення про проведення опитування було оприлюднено на офіційному сайті Конотопської міської ради та сторінці Конотопської міської ради в мережі Facebook.



Конотопська міська рада

6 листопад 2023 р. · 🌐

ПРОГРАМА КОМПЛЕКСНОГО ВІДНОВЛЕННЯ ГРОМАДИ: ПРИЙМАЄМО ПРОПОЗИЦІЇ ВІД ГРОМАДСЬКОСТІ

Відповідно до законів України «Про правовий режим воєнного стану», «Про регулювання містобудівної діяльності», указів Президента України від 24 лютого 2022 року № 64/2022 «Про введення воєнного стану в Україні» (зі змінами), від 24 лютого 2022 року № 68/2022 «Про утворення військових адміністрацій», постанови Кабінету Міністрів України від 14 жовтня 2022 року № 1159 «Про затвердження Порядку розроблення, проведення громадського обговорення, погодження програм комплексного відновлення області, території територіальної громади (її частини) та внесення змін до них», з метою відновлення і розвитку території Конотопської міської територіальної громади прийнято рішення виконавчого комітету Конотопської міської ради від 02.11.2023 №253 «Про розробку Програми комплексного відновлення території Конотопської міської територіальної громади Сумської області».

З метою вивчення громадської думки в процесі роботи над Програмою проводились різноманітні заходи за широкої участі представників громадського сектору.

Для обговорення широкого кола питань, пов'язаних з визначенням проблем розвитку та пошуку напрямів їх вирішення було обрано формат World Cafe, яке проводилось в приміщенні кінотеатру «Мир». Присутні мали можливість наживо у неформальній дискусії обговорювати найважливіші теми, що турбують усіх мешканців громади.

Важливим елементом залучення мешканців до обговорення процесу відновлення стала дослідницька прогулянка «екскурсія містом» до якої долучились мешканці з особливими потребами. Під час екскурсії учасники звертали увагу на дотримання принципів доступності та мобільності. За результатами екскурсії було зафіксовано, що люди з особливими потребами обмежені не тільки в доступі до окремих будівель та закладів, а й в цілому при пересуванні містом.



Фото. Збір пропозицій до проекту Програми за участі громадськості та інших зацікавлених сторін у м. Конотоп (фото зроблено під час діагностичних зустрічей)

Ще одним дієвим методом збору пропозицій стало опитування думки громадян шляхом індивідуального анкетного інтерв'ю, яке проводилось в закладах та установах міста Конотоп, до яких звертаються мешканці. До цієї роботи була залучена студентська молодь, яка залюбки допомогла у зборі пропозицій.



Фото. Збір пропозицій до проекту Програми (фото зроблено під час проведення індивідуального анкетного інтерв'ю)

Особливу роль у розробці програми взяла на себе робоча група, створена для розробки Програми. Перші установчі збори відбулися 28 листопада 2023 року. На засіданнях робочої групи розглядалися всі питання, пов'язані з розробкою Програми, серед яких: вихідні дані та пропозиції, отримані у відповідь на запити до органів виконавчої влади, організацій та установ, суміжних громад, а також пропозицій мешканців громади.



Фото. Засідання робочої групи з розробки Програми

У листопаді 2023 року Конотопська громада стала учасницею річного проекту «Підтримка та супровід партисипативного стратегічного планування відновлення у Конотопській громаді», що реалізується Міжнародною громадською організацією «Фундація польсько-української співпраці ПАУСІ» за підтримки Міжнародного фонду «Відродження».

У ході дослідницького модулю проекту у Конотопі було проведено аналітичне дослідження наявних практик залучення мешканців до прийняття рішень та сформовано партисипативний портрет громади. На його основі розроблено узагальнене бачення готовності впроваджувати деліберативні (дорадчі) інструменти для впровадження процесів відновлення.

У лютому 2024 на спільних онлайн-воркшопах розроблено регламент проведення Громадянської панелі – запровадження процесу демократичного прийняття рішень випадково обраною групою жителів Конотопської громади, склад якої враховує демографічні критерії та відтворює «місто в мініатюрі». Врахувавши пропозиції, зібрані під час попередніх

воркшопів, було сформовано перелік попередніх тем панелі, що були винесені на голосування із застосуванням можливостей платформи електронної демократії EDEM. Зрештою, більшістю голосів обрано тему «Як покращити існуючі умови і створити нові ініціативи для розвитку і відпочинку молоді й підлітків у Конотопській громаді?». Рекомендації, що напрацьовуються громадськими радниками у ході пошуку відповідей на це запитання вносяться до Програми комплексного відновлення громади..

У рамках Меморандуму про співпрацю з громадською організацією «Центр розвитку та співпраці громад» протягом березня-липня у Конотопській громаді було реалізовано проект «Соціальна згуртованість задля сталого розвитку: залучення мешканців Конотопської громади до процесів стратегічного планування». Він складався із трьох компонентів: створення Хабу громадської участі із придбанням необхідного матеріально-технічного забезпечення; проведення блоку освітньо-навчальних заходів щодо інструментів партисипації для підвищення рівня умінь, знань та навичок мешканців у напрямку співпраці із владою і впливу на прийняття рішень; розробка Стратегії розвитку громади до 2030 року.

Стратегія розвитку громади розроблялася командою експертів спільно зі створеною відповідним розпорядженням міського голови робочою групою, яка за своїм складом була пропорційно представлена представниками міської ради, організацій громадянського суспільства, бізнесу та депутатського корпусу. Відповідно до чинного законодавства, підготовчий етап цього процесу передбачав формування соціально-економічного аналізу громади, аналітику наявної містобудівної документації, стратегічних планів та місцевих цільових програм. Крім цього, експертами було сформовано рамкові умови для розробки Стратегії із врахуванням політик України щодо розвитку та відновлення громад, європейських політик у сфері розвитку міст і регіонів, а також глобальних цілей сталого розвитку. Перед визначенням місії, візії та пріоритетів, на основі компіляції наявних прогнозів ситуації в Україні, було сформовано кілька сценаріїв розвитку, а за основу для стратегування обрано поєднання позитивного та радше позитивного сценаріїв. Спільно з робочою групою і представниками громадськості, які не увійшли до її складу, було проведено 4 стратегічних сесії: першу з метою створення SWOT-аналізу, визначення цінностей, місії та візії громади, ще 3 – за напрямками «Якість життя та благополуччя мешканців», «Місцевий економічний розвиток», «Розвиток інфраструктури та збереження довкілля». Учасниками цих подій стали активні мешканці, представники відповідних комунальних підприємств, установ та організацій, які спільно напрацьовували пропозиції до тексту Стратегії.

Окремим етапом стало формування бенчмаркінгу (порівняльного аналізу) та проведення ідеатону з молоддю і представниками громадських організацій – для визначення компоненту, який сформує конкурентну перевагу громади у порівнянні із іншими громадами України.

Як результат проекту, було розроблено коротку версію Стратегії розвитку громади (українською та англійською мовами), для використання у промоційній діяльності. Після проходження процедури громадського обговорення та проведення стратегічної екологічної оцінки цей документ має бути затверджений рішенням сесії міської ради і стане обов'язковим для імплементації.

Проект було впроваджено в межах грантового конкурсу «Посилення громадської участі в процесах раннього відновлення на звільнених територіях», який адмініструється ІСАР Єднання за підтримки Фонду «Партнерство за сильну Україну», що фінансується країнами партнерами.

1. Загальний опис Конотопської міської територіальної громади

1.1. Географічне розташування

Конотопська міська територіальна громада створена 13 червня 2019 року відповідно до Закону України «Про добровільне об'єднання територіальних громад» та згідно з рішенням міської ради від 13 червня 2019 року «Про добровільне приєднання до територіальної громади міста обласного значення». До складу Конотопської міської громади входить Підлипненський старостинський округ, який об'єднує три села: Підлипне, Калинівка та Лобківка. Адміністративним центром громади є місто Конотоп. Площа громади становить 100,8 км², а кількість жителів за даними на 2022 рік становила 87 403 особи, у тому числі міських мешканців – 84 тис., сільських – 4 тис. Кордони громади визначаються за зовнішніми межами юрисдикції рад об'єднаних територіальних громад.



Рис. Розташування Конотопської міської територіальної громади в межах України.

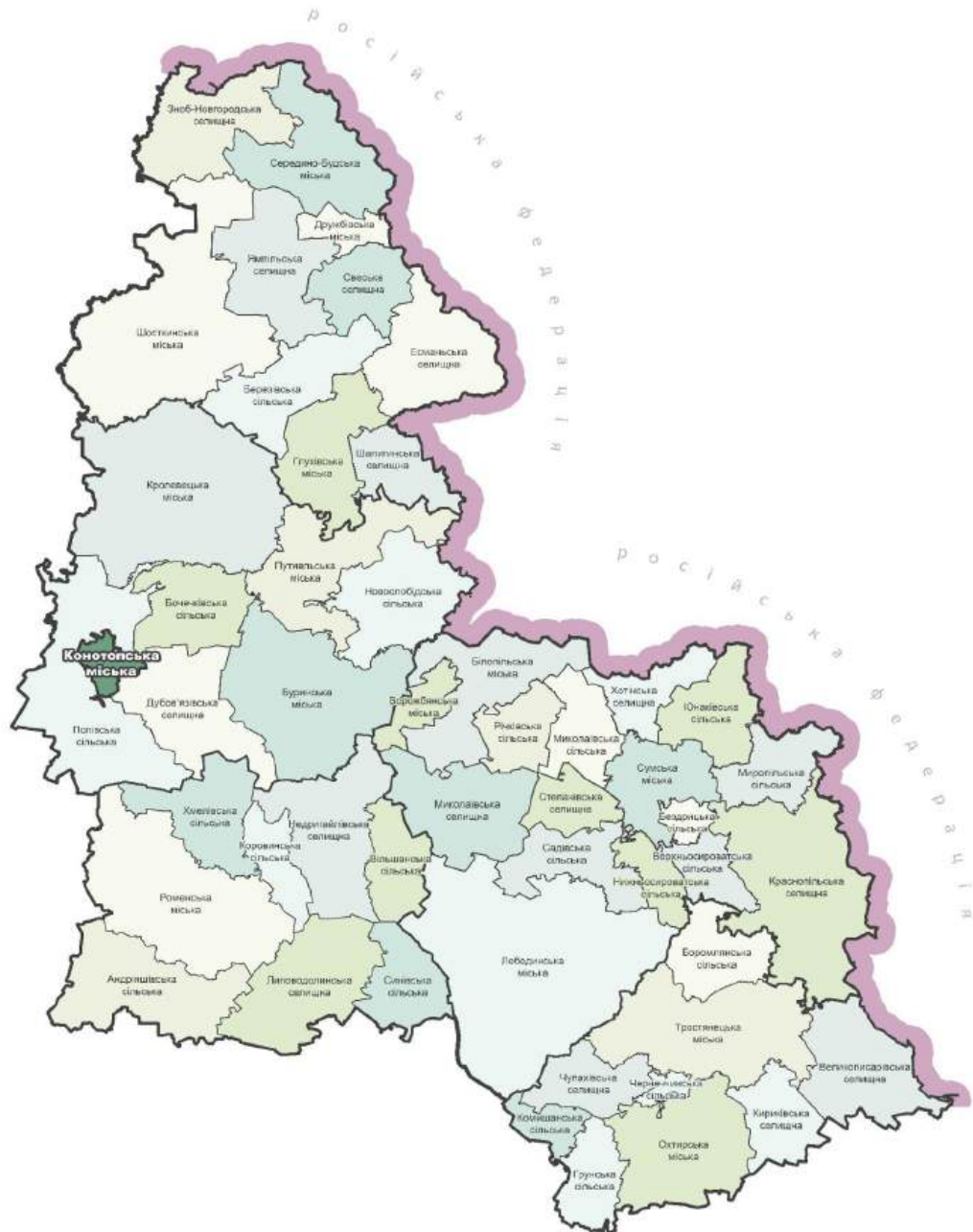


Рис. Розташування Конотопської міської територіальної громади в межах Сумської області.

Відповідно до адміністративно-територіального устрою України територія Конотопської міської територіальної громади входить до складу Конотопського району Сумської області. Місто також є адміністративним центром Конотопського району, який є другим за чисельністю населення районом Сумської області. У Конотопському районі проживає 203 190 осіб, його площа становить 5190 км². Конотопська територіальна громада розташована в західній частині Конотопського району Сумської області.

Міська громада Конотопа межує з такими територіальними громадами як: Дубов'язівська, Попівська та Бочечківська. Територія міської громади компактна і суцільна.

Територіальна громада міста Конотоп має вигідне географічне розташування та розгалужене автомобільне та залізничне сполучення. Конотоп - центр Конотопського району

та відповідної територіальної громади, розташоване на лівому березі річки Єзуч (притока Сейму). Територією громади пролягають:

1. Дороги обласного значення:

- Р60 – Кролевець—Конотоп—Ромни—Пирятин – 222,6 км
- Р61 – Батурин—Конотоп—Суми – 146,2 км

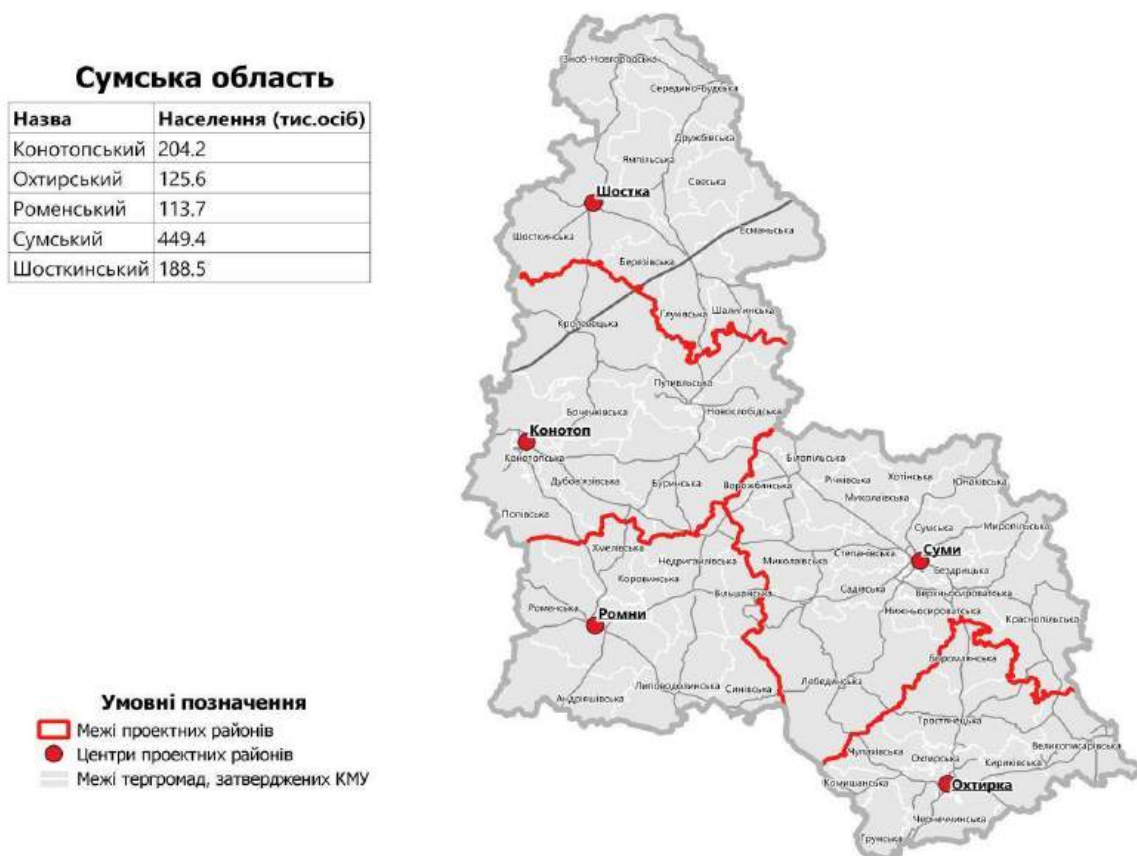
2. Дороги місцевого значення:

- Т1910 Конотоп—Буринь—Чумакове – 43,7 км, с.
- Т1925 Конотоп—Соснівка – 4 км

3. Відстань від адміністративного центру громади міста Конотоп:

- до обласного центру Суми: 118 км (128 км автошляхами);
- до державного кордону з російською федерацією: 70 км (120 км автошляхами);
- 158 км до державного кордону з Білоруссю;
- до міжнародної траси Е95 Київ – Москва: 28 км;
- до м. Чернігів: 134 км (180 км автошляхами);
- до столиці Києва: 207 км (245 км автошляхами);
- до міжнародного аеропорту «Бориспіль»: 260 км.

Адміністративно-територіальний устрій Сумської області представлений 5-ма районами (Шосткинський, Сумський, Охтирський, Роменський, Конотопський), до складу яких входить 51 територіальна громада. Найбільш розвиненими містами області зі значною чисельністю населення є: Суми, Конотоп та Шостка. Найбільшими за площею та чисельністю населення є Сумський, Конотопський та Шосткинський райони.



м.Конотоп у Сумській області – розташування

Безпосередньо з території Конотопської громади війська агресора відійшли у квітні 2022 року і тому діяльність адміністративних та державних органів, а також місцевого самоврядування у громаді здійснюється без обмежень незважаючи на воєнний стан. З дотриманням вимог безпеки надаються всі необхідні адміністративні та соціальні послуги населенню, бізнесу та іншим суб'єктам.

Виходячи з функцій органів місцевого самоврядування в Конотопській міській територіальній громаді створено ефективну, дієву структуру виконавчих органів, яка цілком спроможна забезпечити заходи з відновлення громади.



Структура управління Конотопською міською територіальною громадою

До початку війни Конотоп був важливим транспортним вузлом, який обслуговував залізничне та автомобільне сполучення. Через місто проходить залізнична колія Київ – Харків (двоколійна, частково електрифікована на ділянці Київ – Ворожба), а також залізнична лінія Конотоп – Зернове/Суземка (двоколійна, до кордону з російською федерацією, протяжністю 132 км), яка є повністю електрифікована. Відстань залізницею від Конотопа до Києва становить 207 км, а до Харкова приблизно 290 км. Час подорожі потягом від Київ-Пасажирський до Конотоп-Пасажирський коливається від 2 годин 53 хвилин до приблизно 3 годин 30 хвилин.

Важлива роль Конотопа для вантажних перевезень також є наслідком близькості кількох залізничних пунктів пропуску на кордоні з російською федерацією, до яких належать вищезгадані Зернове/Суземка, Вольфіне/Глушково та Ілек/Пеньківка, а також з Білоруссю (Щорс/Терехівка та, меншою мірою, Горностаївка – Терюха). Розгалужена вантажна станція Конотоп Товарний розташовується в західній частині міста.

Коротка історична довідка про Конотопську міську територіальну громаду

Точний рік появи Конотопа, на жаль, і досі залишається невідомим, але історики вважають, що місто існувало ще до навали монголо-татар.

У жовтні 1634 р. у документах вперше згадується Конотоп, де Польський король Владислав IV Ваза надав Миколі Цетисову та нащадкам у володіння землі під Конотопом. Так, в 1635 р. польський шляхтич Підкова заснував садибу Новоселиця, поблизу якої польський староста побудував фортецю Конотоп (KONOTOPOL). До фортеці вело троє воріт: київські, путивльські та роменські. Залишки валів та місце, де знаходився замок, залишились по цей день.

З початком національно-визвольного повстання Б. Хмельницького у 1648 р. Конотоп стає центром козацької сотні спочатку Чернігівського, а згодом Ніжинського полків.

І. Виговський намагався вести самостійну зовнішню політику. У вересні 1658 р. І. Виговський уклав Гадяцьку угоду з польським урядом про входження до складу Речі Посполитої козацької держави Великого князівства Руського на федеративних засадах. Це викликало незадоволення московського царя, який вирішив покінчити з І. Виговським.

Починаючи з квітня 1659 р. конотопський гарнізон на чолі з полковником Г. Гуляницьким витримав 70-денну облогу московитів, давши змогу підійти до міста з'єднаними силами українських козаків, кримсько-татарських та польських військ Виговського. 29 червня 1659 р. відбулась вирішальна битва. Московське військо під проводом Трубецького було розгромлене, втративши понад 50 тисяч солдат, загинули князі С. Пожарський, Львов та інші, була знищена кавалерія.

У 1868-1870 роках була збудована Курсько-Київська залізниця, яка пройшла через Конотоп, ставши важливою вузловою станцією на лінії Московсько-Київсько-Вороніжської залізниці.

Загалом на початок ХХ століття місто Конотоп стає одним з важливих промислових центрів Лівобережної України. Розвиток промисловості сприяв і зростанню кількості населення міста та культурного розвитку.

В 1917-1920 рр. регіон стає ареною бойових дій військ Центральної Ради та московської червоної армії. На початку 1918 р. на Конотопському залізничному вузлі несли службу перша козацька піша стрілецька дивізія «сірожупанники» та полк ім. Дорошенка, котрі стали одними із перших хто давав відсіч більшовицькій навалі та затримував війська московитів в 1918 році. На жаль, незалежність Української держави була втрачена.

З 1923 р. місто стає центром Конотопського округу. До 1932 р. Конотоп входив до складу Київської області, з 1932 до 1939 рр. — до складу Чернігівської, а з організацією Сумської області в січні 1939 р. увійшов до Сумщини, як райцентр обласного підпорядкування.

У 1939 р. в Конотопі проживало вже 50 тисяч населення. Під час сталінських репресій 1930-х років постраждали десятки конотопців та жителів навколишніх сіл. Найвідомішими жертвами з них були поети П. Коломієць і В.Я. Басок, письменник О.О. Соколовський та історик-краєзнавець В.Ф. Резніков, автор багатьох історико-краєзнавчих нарисів та книг з історії Лівобережної України та Конотопщини.

Під час Другої світової війни, 9 вересня 1941 р. Конотоп був окупований німецькими загарбниками. Після переходу до влади більшовиків міста та району, у вересні 1943р. розпочалася відбудова народного господарства. Спочатку було відновлено рух у напрямку Бахмача. До кінця 1943 р. закінчилась відбудова першої черги паровозного депо, міської електростанції, відновив свою роботу завод «КЕМЗ», хлібозавод. В грудні 1949 р. у місті методом народного будівництва було запущено трамвай.

На даний час до міста входить Підлипненська сільська рада з трьома населеними пунктами (Калинівка, Лобківка, Підлипне), територія міста займає 10,2 тисяч гектарів.

Село Підлипне – згадується майже одночасно з фортецею Конотоп, зі свого заснування є одвічним супутником Конотопу та впродовж майже 400 літньої історії є невід'ємною частиною історії міста. Уродженцями Підлипного є політичні діячі Української Центральної Ради, засновники «Просвіти» на теренах Конотопщини. Селище Лобківка – згадується ще в XVIII столітті як козацький хутір що розташований на річці Єзуч, завжди історично та інфраструктурних був пов'язаний з містом. Калинівка була заснована в 1929 році як комуна працівників залізниці, один із супутників міста Конотоп.

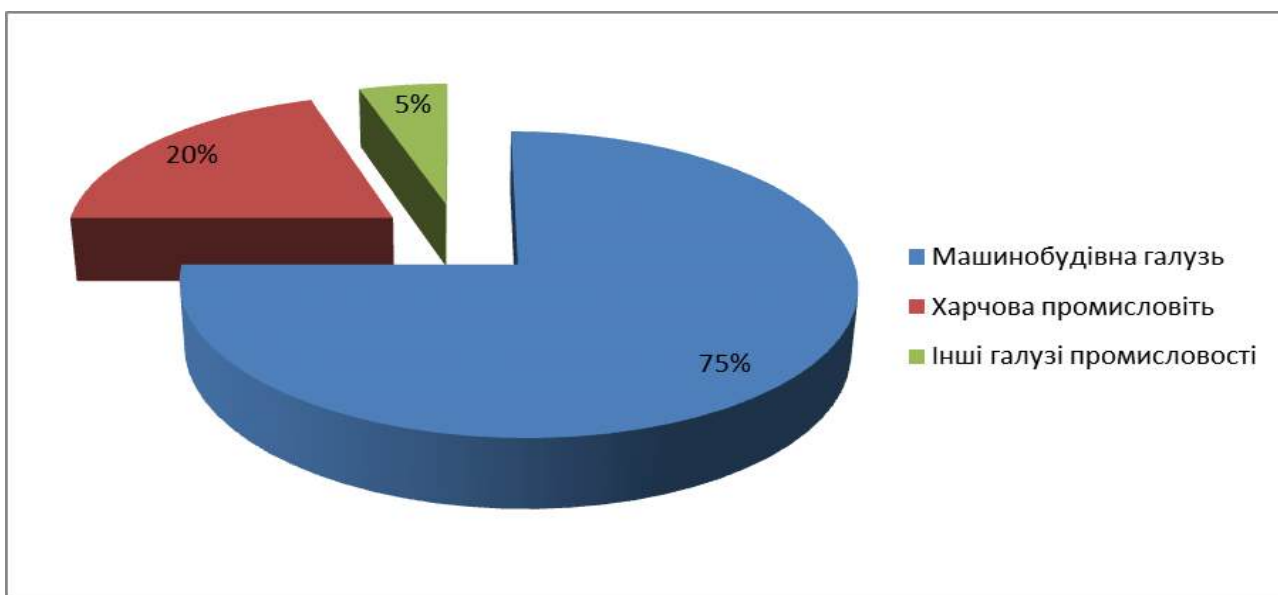
З Конотопщиною пов'язане життя і діяльність видатних людей: Т.Г. Шевченка, братів Лазаревських. На весь світ прославив місто і Г.Ф. Квітка-Основ'яненко в своїй повісті «Конотопська відьма». Неодноразово відвідував Конотоп М.В. Гоголь, у Конотопському повіті працював класик білоруської поезії Ф.К. Богушевич. На Конотопщині проживав художник М.Ге, а художник І.Ю. Рєпін був у місті проїздом, коли відвідував тут М.І. Драгомирова. У мальовничому селі Мельня народився і провів дитячі та юнацькі роки хоровий диригент і композитор Г.М. Давидовський. Саме в Конотопі була продана перша

картина К.Малевича. На Конотопщині народилися відомі вчені, діячі Української Народної Республіки, брати Тимошенки.

1.2. Загальна економічна оцінка

1.2.1. Основні галузі економіки та загальна інформація про ринок праці

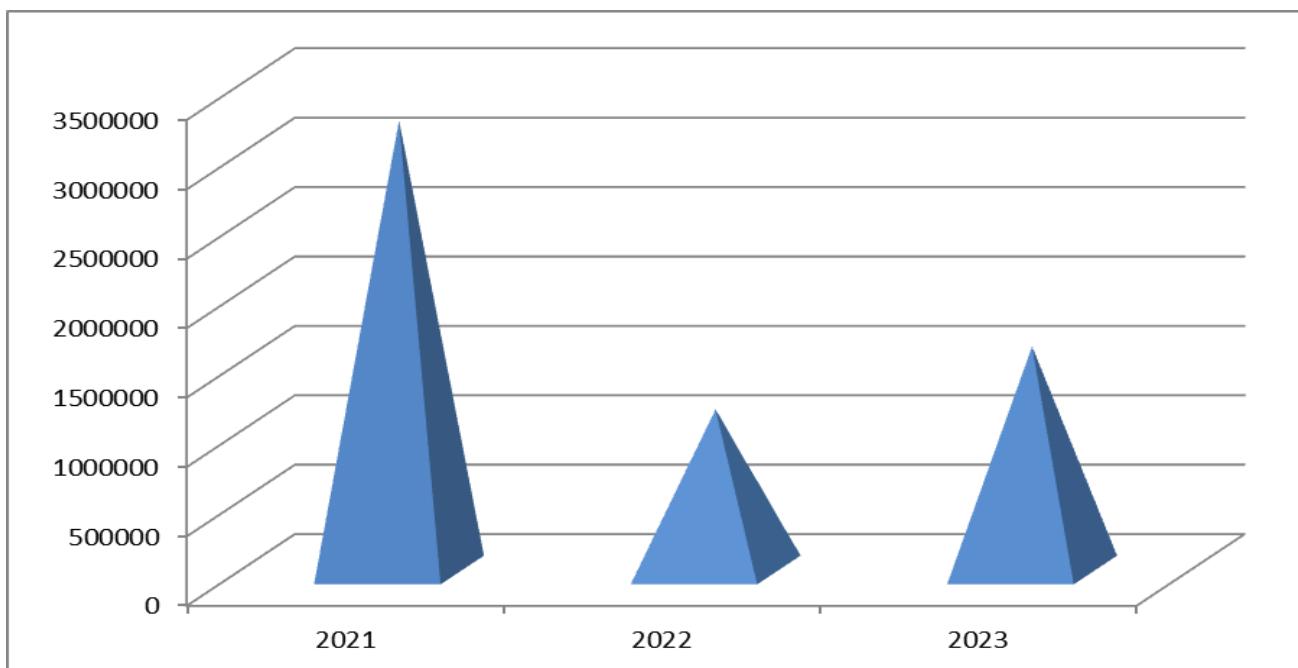
Економічний потенціал Конотопської міської територіальної громади представлений промисловістю, пов'язаною з машинобудуванням та металообробкою. Це домінуюча промислова діяльність, яку доповнює харчова промисловість, а також інші менші галузі, такі як легка промисловість, хімічна промисловість, деревообробна промисловість і поліграфічна промисловість, що відіграють меншу роль в економіці міста.



Найбільші промислові підприємства: ТОВ «Конотопський авіаремонтний завод «Авіакон», ТОВ «Мотордеталь-Конотоп». Також на території громади здійснюють діяльність менш потужні підприємства, які забезпечують виробництво та реалізацію різних видів продукції. Харчова промисловість представлена підприємствами: ТДВ «Конотопм'ясо», ПрАТ «Конотопський хлібокомбінат». У місті працює підприємство легкої промисловості – Конотопське учбово-виробниче підприємство Українського товариства глухих. Промисловість будівельних матеріалів представлена ТОВ «Конотопським заводом Буддеталь».

Підприємство ТОВ «Конотопський арматурний завод», що випускало арматуру для підприємств з видобутку нафти та газу, призупинило свою діяльність в 2019 році, не витримавши конкурентної боротьби.

Повномасштабна війна в країні вкрай негативно позначилася на всій економіці та на промисловості зокрема. Обсяги виробництва промислової продукції по підприємствам Конотопської міської територіальної громади знизились у порівнянні з довоєнним часом майже у 2 рази.



Однак, незважаючи на воєнний стан підприємства громади почали нарощувати виробництво промислової продукції. Зростання обсягів у 2023 році склало 39% порівняно з 2022 роком

При цьому чисельність працівників найбільших роботодавців громади не зазнала значних змін.

Найбільші роботодавці Конопотської громади

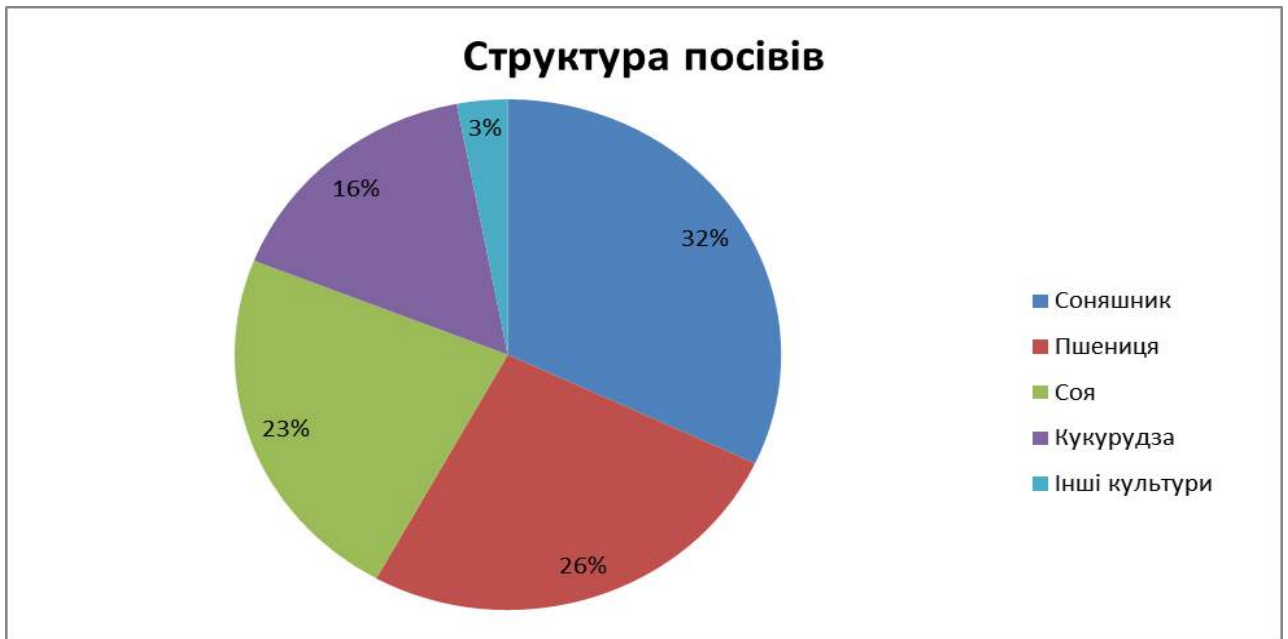
Назва	Основний вид діяльності	Чисельність працівників, осіб		
		01.01.2022	01.01.2023	01.01.2024
КНП КМР «Конопотська ЦРЛ ім.ак.М.Давидова»	діяльність лікарняних закладів	1055	1066	1065
ТОВ «Авіакон»	виробництво промислової продукції, супутнього устаткування	945	879	905
ТОВ «Мотордеталь-Конопот»	виробництво гільз циліндрів для двигунів внутрішнього згорання	805	810	784
КНП КМР «Конопотська міська лікарня»	діяльність лікарняних закладів	272	243	228
КП «Теплогарант»	виробництво, транспортування, постачання теплової енергії	264	266	248
КП ВУВКГ	централізоване водопостачання та водовідведення	241	224	223
КП «Конопотське транспортне управління»	надання транспортних послуг	179	175	186
Конопотське учбово-виробниче підприємство українського товариства глухих	виробництво робочого одягу	156	162	163
ТДВ «Конопотм'ясо»	реалізація м'яса та субпродуктів	94	96	95
ТДВ «Радуга»	виробництво фарб, лаків і подібної продукції	63	64	60
КМЗ ХДАВП	виробництво комплектуючого устаткування	42	42	26

ПрАТ «Конотопський хлібокомбінат»	виробництво хліба та хлібобулочних виробів	121	41	27
ТОВ «Конотопський ливарно-механічний завод»	виробництво гільз циліндрів і втулок для дизельних і бензинових двигунів внутрішнього згорання та компресорів	35	39	33
ТОВ «Конотопський завод «Буддеталь»	виготовлення виробів із бетону для будівництва	41	34	34
ТОВ Конотопський електровозо-тепловозо-ремонтний завод»	виробництво залізничних локомотивів і рухомого складу	67	33	20

Агропромисловий комплекс

На території громади здійснюють діяльність 13 суб'єктів агропромислового комплексу (підприємств, фермерських господарств), серед яких найбільшими є ТОВ «Сектор Агрокон», ТДВ «Конотопагропостач», ТОВ «Біо Лат». Основну частину сільського господарства громади складає рослинництво. Основними сільськогосподарськими культурами є зернові, зернобобові та олійні культури.

Обсяг сільськогосподарських угідь громади під ріллею становить 2790 гектарів. Основними напрямком сільськогосподарської діяльності аграріїв є вирощування зернових культур, в структурі яких переважає соняшник.



Обсяги вирощування рослинної сільськогосподарської продукції не мають чіткої тенденції і залежить від кон'юнктури ринку

Обсяги вирощування рослинної сільськогосподарської продукції

Сільськогосподарські культури	Площа посівів, га		Зібрано, т		Урожайність, ц/га	
	2022	2023	2022	2023	2022	2023
Загальна посівна площа	2796,90	1252,83	11759,16	7559,66	42,44	60,34
Пшениця	377,00	718,03	2182,00	3900,66	57,88	54,32
Кукурудза	817,90	460,00	5181,50	3590,00	63,35	78,04
Соняшник	717,00	902,90	1625,56	2260,72	23,46	25,00
Соя	449,00	634,30	1343,00	1293,60	29,91	22,00

Озимий ріпак	436,00	-	1427,10	-	32,88	-
Інші зернобобові	-	78,00	-	69,00	-	9,00

Малий та середній бізнес

Станом на 1 січня 2020 року кількість зареєстрованих суб'єктів підприємницької діяльності в Конотопі становила 3142 фізичних осіб-підприємців та 287 юридичних осіб.

У 2020 році зареєстровано 297 нових суб'єктів господарювання, з них 16 юридичних осіб та 281 фізичних осіб-підприємців.

Таблиця. Динаміка зареєстрованих на території громади суб'єктів підприємницької діяльності

Роки	2020	2021	2022	2023
Кількість юридичних осіб, які працюють на території громади	304	18	20	7
Кількість фізичних осіб-підприємців, які працюють на території громади	3173	207	179	178

Одним з основних видів діяльності суб'єктів підприємництва громади є торгівля та побутові послуги.

Таблиця. Торгівля та побутові послуги

№	Назва	Показник	Значення показника
1	Торгова площа	Загальна торгова площа в Конотопській ТГ (м2)	52864,2 м2
		Кількість оптово-роздрібних підприємств	606
2	Споживчий ринок	Кількість зареєстрованих ринків (комплекс нерухомості)	7
		Площа зареєстрованих ринків (м2)	19,5 тис. м2
		Кількість продовольчих магазинів	111
		Кількість інших магазинів	291
		Кількість торгово-розважальних центрів	1
		Кількість супермаркетів	6
		Кількість підприємств громадського харчування	95
Кількість оптово-роздрібних підприємств	606		

Джерело: Соціально-економічний аналіз територіальної громади міста Конотоп.

На території Конотопської міської територіальної громади розташовано 8 ринків загальною торговельною площею близько 34,3 тис. м2, за спеціалізацією: 3 непродовольчих та 5 змішаних ринків на майже 3 тис. торговельних місць, у тому числі 620 торгових місць для продажу сільськогосподарської продукції. Конотопська громада має досить розвинену мережу торговельних суб'єктів, закладів громадського харчування та побутового обслуговування. Постійно проводяться заходи щодо підтримки місцевих товаровиробників, у

тому числі сільгоспвиробників, які беруть участь у ярмаркових заходах, що забезпечує поповнення місцевого бюджету та спрямоване на запобігання стихійної та несанкціонованої торгівлі. Проте споживчий ринок також бореться з багатьма проблемами, які існували ще у довоєнний період. Проблеми цього ринку включають, серед іншого:

- наявність у продажу неякісних товарів;
- низький загальний рівень відносно прийнятих стандартів забезпечення населення міста продукцією та послугами;
- зниження купівельної спроможності населення.

Значний внесок у економіку громади вносять підприємства малого та середнього бізнесу, а також приватні підприємці. Кількість зареєстрованих суб'єктів господарювання на території громади (мікро-, малих та середніх підприємств) станом на 01 жовтня 2023 року: 3574.

Кількість фактично чинних суб'єктів господарювання на території громади (мікро, малих та середніх підприємств) станом на 01 жовтня 2023 року: 2600.

Відтак, сума сплаченого до бюджету територіальної громади суб'єктами малого та середнього підприємництва єдиного податку 2019 року становила 29,8 млн грн, а 2020 року – 30,7 млн грн., 2021 року - млн.грн., 2022 року - млн.грн., 2023 року - млн.грн.. Не зважаючи на воєнний стан в Україні підприємці громади підтримують її економіку і збільшують надходження податків до бюджету.

Однією з важливих проблем, які були виявлені в Конотопській громаді ще до початку війни, була сіра зона зайнятості. За результатами постійної роботи щодо легалізації праці в сірій зоні та сприяння створенню нових робочих місць, за оперативними даними моніторингу, 2020 року на території громади створено 563 нових робочих місця, з них 118 для юридичних осіб та 445 для фізичних осіб-підприємців. 2021, 2022, 2023

Незважаючи на складну політичну та соціально-економічну ситуацію в країні, ще до початку війни в Конотопській територіальній громаді спостерігалася позитивна динаміка щодо реєстрації суб'єктів підприємницької діяльності. Також зросла сума єдиного податку, що сплачується до бюджету суб'єктами малого та середнього підприємництва:

Таблиця. Надходження до бюджету Конотопської громади за видами суб'єктів господарювання

Показник	Одиниця вимірювання	2020 фактично	2021 очікується	2022 прогноз	2023 прогноз	2024 прогноз
Підприємництво						
Рівномірні податкові надходження до бюджету, в тому числі:	Тис. грн	44010,4	49126,2	49715,5	52116,2	54501,4
Єдиний податок юридичних осіб	Тис. грн	5552,7	6163,0	5363,0	5413,0	5463,0
Єдиний податок фізичних осіб	Тис. грн	38457,7	42963,2	44352,5	46703,2	49038,4

Джерело: Соціально-економічний аналіз територіальної громади міста Конотоп

Сектор малих і середніх підприємств у громаді також не був позбавлений проблем до початку війни. Серед них можна зазначити такі:

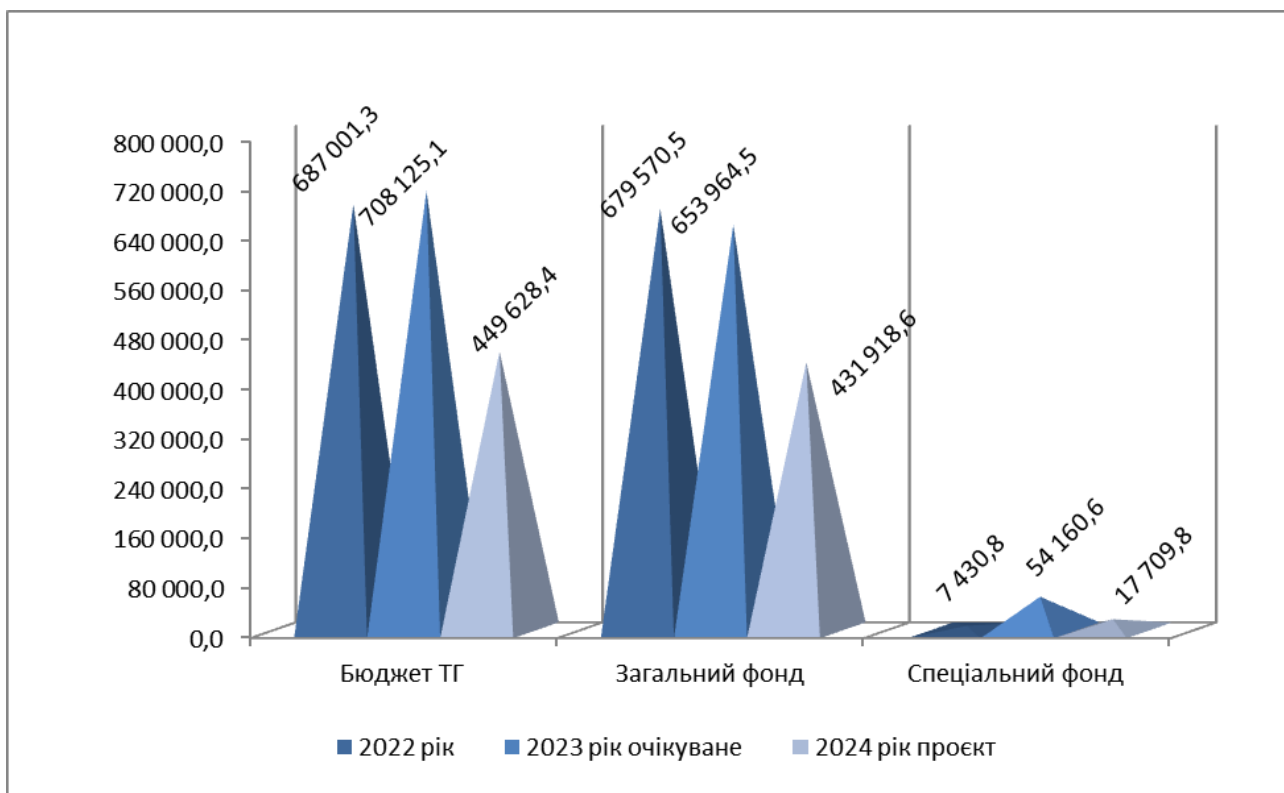
- високе податкове навантаження у сфері малого та середнього підприємництва, що не дозволяє суб'єктам господарювання планувати свою діяльність на довгострокову перспективу;
- недостатній рівень професійної підготовки підприємців у сфері сучасних методів і форм організації бізнесу; недостатня обізнаність та поінформованість малих підприємців про сучасні методи, форми та можливості організації бізнесу;
- брак внутрішніх фінансових ресурсів, труднощі доступу до зовнішніх джерел фінансування та інвестиційної привабливості;
- низький рівень активності суб'єктів малого та середнього підприємництва щодо захисту власних інтересів;
- низька інноваційна активність бізнесу, недостатнє впровадження новітніх технологій та низький рівень співпраці з науково-технічними установами;
- низька активність малих і середніх підприємств щодо залучення інвестицій, брак економічної мотивації до інвестування.

1.2.2. Бюджетна система громади

Бюджет Конотопської міської територіальної громади – це план утворення і використання фінансових ресурсів, необхідних для забезпечення функцій та повноважень місцевого самоврядування, а також, забезпечення життєдіяльності громади.

В 2024 році очікується значне зменшення дохідної частини бюджету громади. Зниження показників доходів місцевого бюджету пов'язаний із змінами до бюджетного законодавства України. З 01.10.2023 із джерел доходів місцевого бюджету виключено «військове» податок на доходи фізичних осіб.

Динаміка надходжень до бюджету громади (без трансфертів)



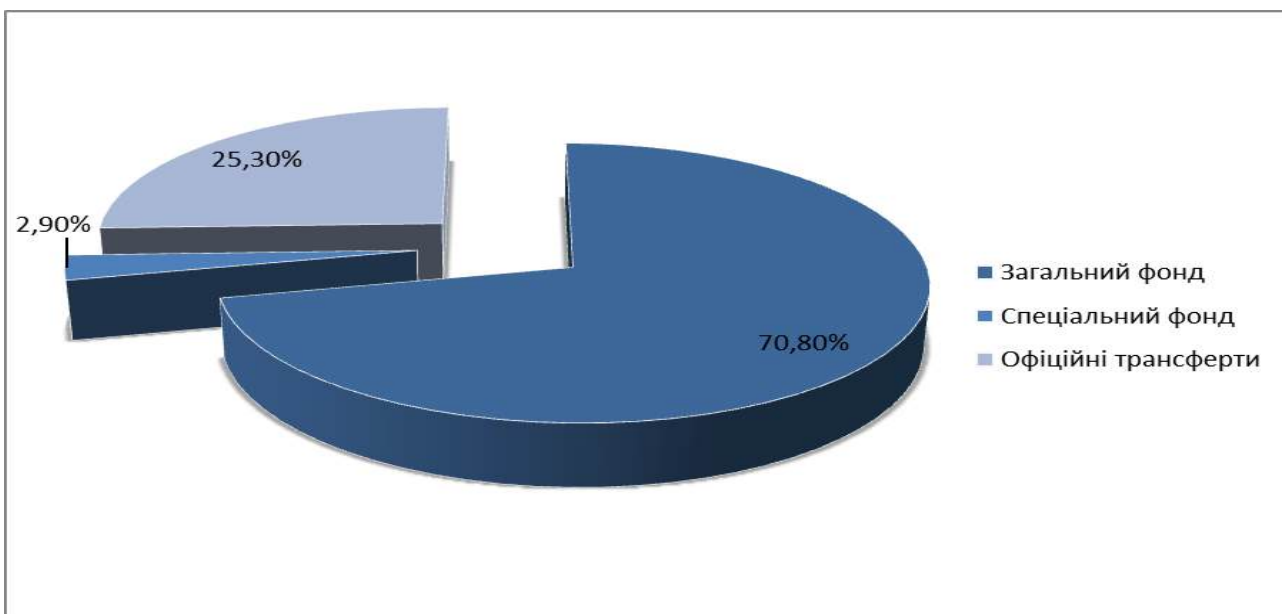
Найбільша частка в доходах загального фонду бюджету Конотопської міської територіальної громади на 2024 рік, як і в попередніх періодах, залишається за податком на доходи фізичних осіб (68,5%).

Найбільшими бюджетоутворюючими галузями для бюджету громади виступають промислові підприємства та підприємства транспорту і зв'язку. Підприємства цих галузей відносяться до найбільших роботодавців і великих платників податків до бюджетів усіх рівнів. На їх долю припадає біля 20% в загальній структурі надходжень податку на доходи фізичних осіб, яка формує вагомі обсяги надходжень дохідної частини загального фонду бюджету.

План доходів зведеного бюджету Конотопської міської територіальної громади на 2024 рік з урахуванням трансфертів з Державного та інших бюджетів складає в сумі 601 778.0 тис. грн, в тому числі:

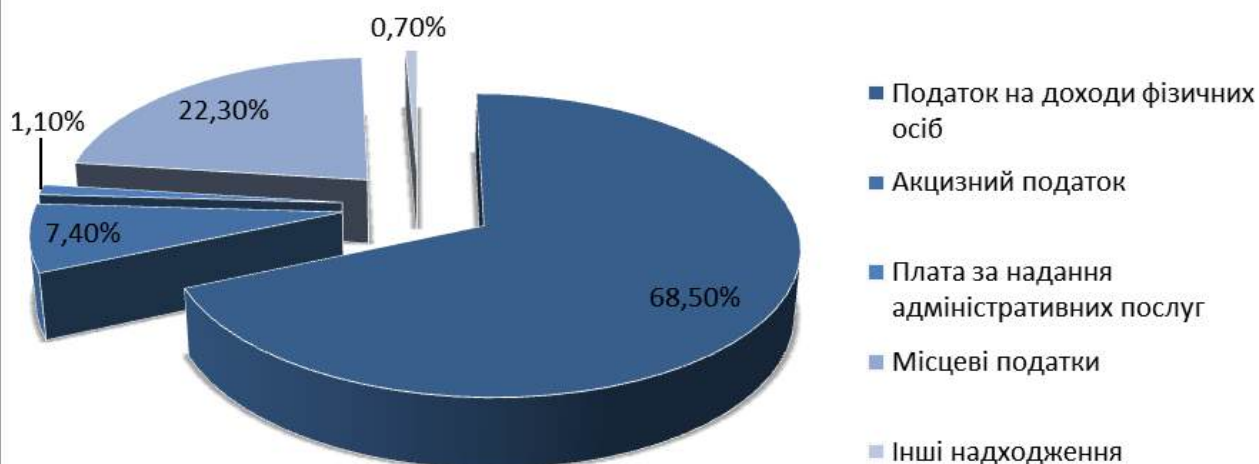
- Власні доходи (загальний фонд) - 431 918,6 тис. грн (70,8 %)
- Власні доходи (спеціальний фонд) - 17 709,8 тис. грн (2,9 %)
- Офіційні трансферти - 152149,6 тис. грн (25,36 %)

Структура доходів з бюджету Конотопської територіальної громади



Структура власних доходів загального фонду бюджету Конотопської громади

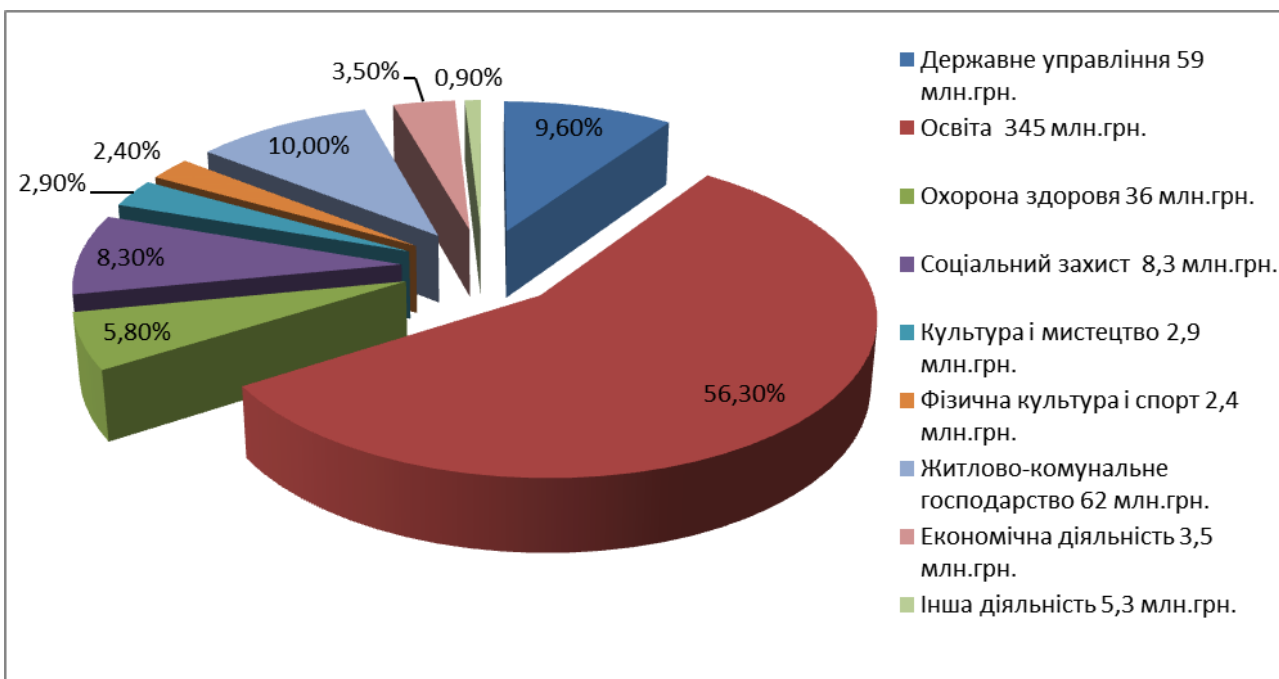
Усього надходжень до загального фонду 431 918,6 тис.грн.



Видатки бюджету – кошти, спрямовані на здійснення програм та заходів, передбачених відповідним бюджетом. Видатки місцевих бюджетів включають бюджетні призначення, встановлені рішенням про місцевий бюджет, на конкретні цілі, пов’язані з реалізацією програм та заходів, перелік яких визначено Бюджетним кодексом України.

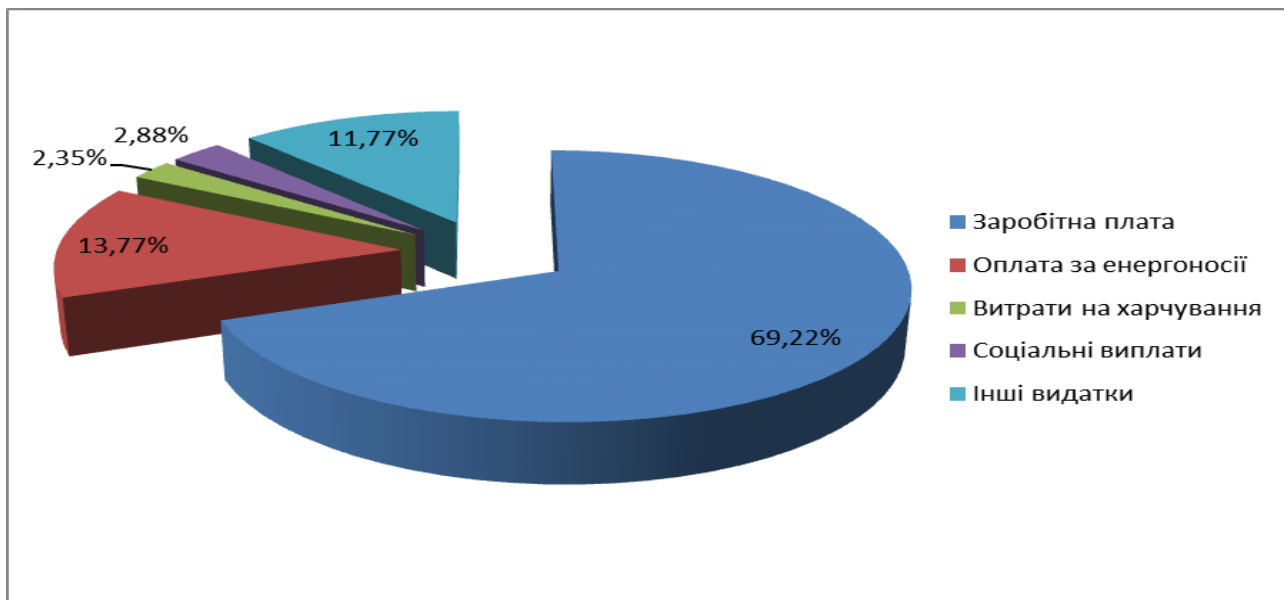
Бюджет Конотопської міської територіальної громади за видатками затверджений на 2024 рік у сумі 600 795,78 тис. грн.

Структура видатків бюджету Конотопської громади за програмною класифікацією



В структурі видатків загального фонду найбільшу питому вагу займають видатки на освіту – 56,3 %, інші видатки мають меншу питому вагу: державне управління – 9,6%, соціальний захист та соціальне забезпечення – 8,3%, охорону здоров'я – 5,8%, житлово-комунальне господарство – 10%.

Структура видатків бюджету Конотопської міської територіальної громади в 2024 році за економічною класифікацією



Структури видатків за економічною класифікацією відображає збільшення поточних видатків. У структурі поточних видатків найбільша частка видатків припадає на оплату праці і нарахування на заробітну плату – 69,22%, що свідчить про недостатню фінансову забезпеченість громади.

Видаткова частина загального фонду бюджету Конотопської міської територіальної громади на 2024 рік враховує показники економічного і соціального розвитку, підвищення розмірів державних соціальних стандартів, прогнозів місцевих рад щодо надання міжбюджетних трансфертів, фінансові можливості бюджету громади в умовах обмеженості дохідної частини бюджету.

1.2.3. Міжнародна інвестиційна діяльність

В умовах воєнного стану та обмеженості фінансових ресурсів Конотопська громада активно працює над залучення грантової підтримки для впровадження інфраструктурних та розвиткових проектів.



На 01.10.2024 у громаді реалізується 48 різних проектів, у тому числі:

9 інфраструктурних проектів у співпраці з Програмою з відновлення України (URP); Програмою енергоефективності громадських будівель в Україні (UPBEE), Німецьким товариством міжнародного співробітництва GIZ; Федеральним Міністерством закордонних справ Німеччини; БФ «Repower Ukraine Foundation»; Благодійним фондом «Енергія природи»; Міжнародною організацією «MEDAIR»; БО «Благодійний фонд Київська школа економіки»; Чеською гуманітарною організацією «People in Need Ukraine».

31 проект соціального та навчального спрямування з наступними партнерами: Європейський Союз EU4Energy, SI Baltic Sea Neighbourhood Programme (Енчепінгська школа бізнесу); Міністерство закордонних справ Республіки Польща; Фундація польсько-української співпраці ПАУСІ за підтримки Міжнародного фонду «Відродження»; ІСАР Єднання за підтримки Фонду «Партнерство за сильну Україну»; ПРООН (UNDP); Міжнародна організація з міграції; Програма «Сталий розвиток через вдосконалене місцеве врядування» (SDLG) Міністерство закордонних справ Королівства Нідерландів.

8 проектів міжнародної технічної допомоги: «Економічна підтримка України» - Агентство США з міжнародного розвитку; «PROSTO: Підтримка доступності послуг України» - Шведська асоціація місцевих властей та регіонів (SALAR); «EU4Recovery -Розширення можливостей громад України» - ПРООН; «Забезпечення доброго врядування завдяки участі громадськості та підвищенню якості надання послуг і захисту довкілля на сході України» - Шведське Агентство з міжнародного розвитку (SIDA); «Просування енергоефективності та імплементації Директиви ЄС про енергоефективність в Україні» - Німецьке товариство міжнародного співробітництва GIZ; «Мобільні центри надання адміністративних послуг для постраждалого від конфлікту населення Східної України» - ПРООН; «Спеціальна програма підтримки України/EU4ResilientRegions» - Німецьке товариство міжнародного співробітництва GIZ; «Підтримка реформи децентралізації в Україні/Програма для України з розширення прав і можливостей на місцевому рівні, підзвітності та розвитку (UDU/U-LEAD з Європою: фаза II)» - Німецьке товариство міжнародного співробітництва (GIZ).

1.3. Загальна екологічна оцінка

Екологічна ситуація є актуальним питанням для Конотопської громади оскільки вплив людини на навколишнє середовище стає все більш помітним, а дослідження характеру цього впливу дають можливість визначитись з головними напрямками у розв'язанні проблеми охорони природного середовища. У стратегічних документах Конотопської громади елементи довкілля названо важливим економічним активом регіону для промисловості, сільського господарства, туризму та рекреації. Якість цих абіотичних і біотичних елементів є основою економіки та якості життя мешканців. Пріоритети ЄС включають підтримку сталого розвитку. Тут слід підкреслити, що реалізація цих цілей можлива завдяки створенню моделей, які дозволяють оцінити, як зміни локального масштабу впливають на загальний баланс. Регіон, який прагне розбудувати стале місто, бачить у своїх довгострокових планах соціальні та екологічні питання у вимірний спосіб.

1.3.1. Якість поверхневих вод

Ріки

Конотопська громада розташована в долині річки Єзуч та її невеликих приток – річок Липки та Куколки. Річка Єзуч — невелика річка в басейні Десни. Середній похил річки невеликий і становить 0,5%. Лісистість басейну низька і становить менше 1%, а площа боліт – близько 6%. У басейні річки Єзуч є кілька ставків і водосховищ. Русло річки вузьке, каналізоване, глибиною до 1 м.

Береги русла торф'яні. Це заплавні ділянки, місцями дуже заболочені з торф'яним ґрунтом. Стік річки в цій місцевості ускладнений. Води регульовано каскадом ставків, які використовуються для рибництва. Зараз вони впливають на процес регулювання вищих потоків. Санітарно-гігієнічний та гідрологічний стан річки Єзуч на території міста незадовільний. Русло річки поховане, вкрите болотною рослинністю, а ділянка долини річки сильно затоплена.

Річкові води використовуються для промислових і сільськогосподарських потреб, а також для задоволення життєвих потреб населення. Річкові води помірно забруднені, найбільше в місцях скидання неочищених стічних вод. Існує чимало неконтрольованих скидів води та нечистот у річку. Промислові території заходять в прибережну охоронну зону річки.

Перегляд гідротехнічних заходів у галузі інженерної підготовки та захисту території, що аналізувався до війни, включає: регулювання та очищення русел річок, ліквідацію заболочених ділянок, укріплення берегів і пляжів, захист місцевості від затоплення, протиерозійні заходи. Раніше був розроблений проект регулювання річки Єзуч на ділянці 15 км шляхом її поглиблення та розширення. Це було частково реалізовано.

Немає актуальних даних вимірювань якості води після проведених військових дій. В анкеті вказані очевидні проблеми з якістю води на місці. Але слід враховувати, що річка Єзуч має величезний потенціал для самоочищення. Якщо береги та долина надмірно регульовані, рівень забруднення може зрости.

У Стратегії розвитку міста дедалі частіше визнають наявність природних форм, наприклад, звивистих ділянок і широких заправ річок, як цікавих структур, важливих для розвитку туризму та рекреації. Звертаємо увагу на короткотривалий відпочинок мешканців на річці Єзуч.

Болота

Площа боліт на території громади становить аж 205,5 га. За місцевою легендою, Катерина II та її ескорт загрузили в болотах. Тоді вона сказала: «Що це за місце, де тонуть навіть коні?» Імовірно, саме тому місто було названо Конотоп. Болота стали для міста

стихією, яку потрібно приборкати. У Стратегії міста зазначено, що території можуть бути осередками малярії та необхідно регулярно проводити комплексні протималярійні заходи для покращення санітарно-гігієнічних умов. Фактично, регіон не перебуває під загрозою зараження малярією навіть за прогнозами зміни клімату (Richard et al. 2010).

Описані в документах заходи, пов'язані з осушенням боліт і зниженням рівня ґрунтових вод, заповненням водойм, які не використовуються в міському будівництві, перешкоджають тим можливостям, які болотисті території дають місту. Вони також шкодять можливостям накопичення вуглецю та протидії зміні клімату.

Очисні споруди

До війни, 2020 року, нечистоти очищалися у кількості 5,52 тис. м. куб. на добу. Це означає низьку ефективність очисних споруд, з яких стоки скидаються в річку Єзуч. Лише 41,8% мешканців міста підключені до системи каналізації, і ситуація погіршується тим, що понад 47% каналізаційних мереж є застарілими. У той же час деякі промислові стічні води і АЗС характеризуються високими концентраціями органічних сполук, які погано очищаються в системі.

Рибцех «Конотоп» рибного господарства ПРАТ «Сумирибгосп» також негативно впливає на біологічний стан вод річки Єзуч. Під час діагностичних зустрічей надійшла інформація про те, що наразі не планується жодних проектів щодо покращення якості води. Як зазначалося раніше, значна частина шкідливих речовин, швидше за все, очищається в торф'яних родовищах. Майбутні системні проекти повинні базуватися на вимірюваннях покладів торфу та дифузних шкідливих речовин. У цьому питанні слід зосередити увагу на інвентаризації стану водостоків на різних ділянках, перевірці стану очисних споруд та можливому їх ремонті. Дослідження якості води можуть бути включені як елемент проектів із залученням природних екосистем до очищення, що також може втілитися в проекти розвитку відпочинку та туризму в регіоні.

Питна вода

Питною водою жителі Конотопа забезпечені завдяки підземним водам. Це високоякісні водні ресурси, достатні для всього населення. Мережа водопостачання не повністю адаптована до потреб через фізичний знос та застарілу систему очищення стічних вод. Питна вода відповідає стандартам якості, але вода в криницях потребує захисту. Це стосується заміських місцевостей, які не мають доступу до центрального водопостачання та використовують підземні води на невеликій глибині (5-10 м). Ці води часто не відповідають вимогам якості питної води. Перед війною планувалося буріння нових артезіанських свердловин. Проекти їх будівництва мають бути пов'язані з вирішенням проблеми евтрофікованих поверхневих вод.

Водойми

На території Конотопської громади є кілька середніх і малих природних водойм та великі штучні ставки. Якість поверхневих вод у відкритих водоймах міста часто не відповідає санітарним, хімічним та бактеріологічним нормам. Загалом води за комплексною оцінкою якості води за індексом забруднення належать до III класу (помірно забруднені). Це результат застарілої системи каналізації, в якій стічні води не очищаються та не дезінфікуються.

У Стратегії міста передбачається поступове використання і реконструкція всіх наявних водойм. Планується очищення та поглиблення дна водойм, спорудження земляних дамб та їх укріплення, реконструкція водопропускних споруд та водостоків. Очистці та поглибленню підлягають усі водойми на території громади. Для запобігання заростанню

водною рослинністю, необхідно максимально зменшити площу їх мілини. Відповідно до Стратегії середня глибина води у ставках у весняно-літній період має бути не менше 2 метрів. Застарілі інженерні методи обслуговування водойм не забезпечують екологічну стабільність і заходи доведеться повторювати. Неглибокі поклади торфу мають властивість замулюватися і заростати. Зовнішні шкідливі речовини, що надходять у водойми зі зливів, прискорюють несприятливі процеси.

Планується підготувати береги водойм для охорони та розвитку рекреації. Будуть створені охоронні зони з деревами та кущами, а також пляжі в місцях масового відпочинку. Пляжі будуть доповнені піщаним ґрунтом та рекреаційною інфраструктурою.

Окреме питання становлять ставки – племінні ставки загальною площею 600 га, де ведеться риборозведення та рибальство, переважно в рамках рибогосподарської діяльності ПРАТ “Сумирибгосп” рибцех “Конотоп”. Усі ці водойми вимагають дотримання водного режиму. Відомим є негативний вплив рибальства на біологічний стан водойм. Внаслідок масового вилову риби та повного спустошення ставків відбувається забруднення річкових вод завислими твердими частками, сполуками азоту та зміною прозорості та каламутності.

У випадку водосховищ заплановані проекти мають інженерний характер та направлені на підтримку.



Рис. Вид на племінний ставок (фото. Стас Самойлик, 2023. (<https://maps.app.goo.gl/DKHn7Hxk8nm91MBPA>))

При розробці Програми комплексного відновлення Конотопської міської територіальної громади використані матеріали проекту «Плану управління річковим басейном Дніпра», у тому числі проекту «Плану управління суббасейнів верхнього Дніпра та річки Десна або суббасейну середнього Дніпра».

Заходи, включені до Плану управління річковим басейном Дніпра на 2025 – 2030 роки, на території громади по запобіганню погіршенню стану водних об’єктів, поступового зменшення забруднення небезпечними речовинами та досягнення (або підтримання) доброго стану водойм, включають:

№ з/п	Назва заходу	Суб'єкт господарювання	Орієнтовна загальна вартість заходу (інвестицій) млн грн	Джерела фінансування
1.	Реконструкція / модернізація каналізаційних очисних споруд та каналізаційних мереж (КОС №1) м. Конотоп Конотопської територіальної громади Конотопського району Сумської області	КП ВУВКГ	42,0	Державний бюджет, місцевий бюджет, грантові кошти
2.	Реконструкція / модернізація каналізаційних очисних споруд та каналізаційних мереж (КОС №2) м. Конотоп Конотопської територіальної громади Конотопського району Сумської області	КП ВУВКГ	1674,0	Державний бюджет, місцевий бюджет, грантові кошти
3.	Геолого-економічна переоцінка експлуатаційних запасів прісних підземних вод, КП ВУВКГ родовище Конотопське, ділянка Конотопська	КП ВУВКГ	0,4	Кошти суб'єкта господарювання
4.	Встановлення водоохоронних зон та прибережних захисних смуг водних об'єктів у суббасейнах Верхнього Дніпра і річки Десна	Сільські, селищні, міські ради	-*	Місцевий, обласний, державний бюджети інші кошти не заборонені законом, міжнародні гранти, інвестиційні проекти тощо
5.	Роздільний збір твердих побутових відходів, надання послуг населенню з їх вивезення та утилізації	Сільські, селищні, міські ради	-*	Місцевий, обласний, державний бюджети інші кошти не заборонені законом, міжнародні гранти, інвестиційні проекти тощо

1.3.2. Затримання дощової води

Перед війною в Стратегії обговорювалися великі потреби міста щодо водовідведення дощової води. В цілому вказано на необхідність створення раціональної дренажної системи та очищення зливових стоків з урахуванням інженерно-геологічних факторів, із застосуванням повного очищення та сучасних методів водоочищення, побудови розгалужених мереж дренажної каналізації.

Особливо привабливою та рекомендованою є підтримка міських екосистем у дусі ідеї «міста-губки».

1.3.3. Охорона прибережних смуг водотоків і водойм

Охорона прибережних смуг водотоків і водойм є важливою складовою екологічної політики Конотопської громади. Прибережні захисні смуги створюються для запобігання забрудненню води, збереження біорізноманіття, а також захисту екосистем водойм та річок. Їх ширина залежить від типу водойми, річки чи іншого водотоку та зазвичай коливається від 25 до 100 метрів.

У таких зонах забороняється будівництво, скидання відходів, використання агрохімікатів, що допомагає зберігати екологічну рівновагу та чистоту водних ресурсів, важливих для громади.

1.3.4. Якість повітря

До війни місто Конотоп було одним із найчистіших міст області (за даними Державної служби статистики України). Загальний рівень забруднення атмосферного повітря за індексом забруднення (ІЗА) по місту оцінено як низький (Звіт-2018). У Конотопському районі з 215 досліджених зразків, тільки 4 не відповідали нормам якості повітря: 2 проби за вмістом оксидів азоту та 1 проба за аміаком та 1 за сірководнем. Про це свідчать дані репрезентативних спостережень Гідрометслужби України в Конотопі. У місті немає моніторингу стану атмосферного повітря. Тільки на території ТОВ «ТК Зурбаган» здійснюється вимірювання в режимі реального часу через моніторинг якості повітря.

Погіршення якості повітря в основному спричинене промисловими об'єктами, меншою мірою комунальними об'єктами, транспортною мережею та інфраструктурою. Основними джерелами забруднення від стаціонарних джерел є провідні підприємства машинобудування та металообробки, харчової та легкої промисловості, такі як: ТОВ «МоторДеталь-Конотоп», ТОВ «Авіакон», ВАТ «Червоний Металіст», ТОВ «КЕТШ», ТОВ «Конотопський ливарно-механічний завод», ПАТ «Конотопський м'ясокомбінат», ПАТ «Конотопський хлібокомбінат». Викиди від автотранспорту є важливим джерелом забруднення на магістральних дорогах і складають у середньому понад 60-70% від загального обсягу викидів, але бракує вимірювань з розсіяних джерел на цю тему.

Динаміка зміни якості повітря у 2012-2020 роках свідчить про стабільний рівень забруднення, а різке зростання у 2019-2020 роках, можна пов'язати з періодом пандемії COVID-19. Під час війни надання статистичної інформації про якість атмосферного повітря було призупинено (Закон «Про захист інтересів суб'єктів звітності та інших документів під час війни або воєнного стану»), і немає відомостей у цій сфері.

Внаслідок збройного конфлікту та окупації міста з березня до квітня 2022 року виникали локальні пожежі, внаслідок яких в атмосферу було викинуто велику кількість CO₂, CO, оксидів азоту, сажі, оксидів сірки, соляної кислоти та бенз(а)пірену. Під час діагностичних зустрічей було зазначено, що місто наразі не має плану покращення якості повітря в майбутньому. Постійно проводяться заходи щодо підтримки суб'єктів господарювання у виконанні вимог природоохоронного законодавства, здійснення заходів, спрямованих на зменшення навантаження на довкілля та виконання функцій нагляду. Фінансовий тягар цієї діяльності несуть переважно підприємства за рахунок власних коштів.

В опитуваннях, надісланих чиновникам і жителям, 100% респондентів не помічали проблеми забруднення повітря. Тому є простір для реалізації проектів модернізації технологій зменшення точкових викидів шкідливих речовин в атмосферне повітря суб'єктами господарювання. Проекти, пов'язані з модернізацією виробничих ліній, повинні бути пов'язані з комплексним розпізнаванням та моніторингом якості повітря. Слід підтримувати розвиток мереж моніторингу під наглядом громадськості, бажано загальнодоступним.

1.3.5. Накопичення парникових газів

Проблема накопичення парникових газів виглядає найменш актуальною в Україні в її нинішній ситуації. Однак врахування цих питань у проектах відновлення також може сприяти розвитку екологічної галузі, пов'язаної з торгівлею вуглецевим слідом. Всі жителі світу цікавляться проблемами накопичення парникових газів, в першу чергу CO₂. Закони більшості європейських країн ще не зобов'язують компанії розраховувати свій вуглецевий слід, але це питання, пов'язане з репутацією і дедалі більше з фінансами. Прозорість інформації про те, скільки парникових газів виробляє компанія, стає дедалі актуальнішою проблемою. Також можна очікувати, що в найближчому майбутньому дослідження вуглецевого сліду компаній і продуктів стане обов'язковим. Це пов'язано з екологічною політикою ЄС і збільшенням уваги до скорочення викидів CO₂.

Військові дії в Україні призвели до того, що викиди CO₂ сягнули сотень мільйонів тонн і, ймовірно, зірвали міжнародні цілі Паризької угоди щодо скорочення викидів цієї сполуки. Згідно з аналізом звіту «Climate damage caused by Russia's war in Ukraine», лише за перші дванадцять місяців війни в Україні викиди CO₂ становили 120 мільйонів тонн. Це стільки, скільки виробляє вся Бельгія. Таким чином, повторне накопичення CO₂ відповідає інтересам усіх країн, і на цю мету можна залучати іноземні кошти.

1.3.6. Якість ґрунтів

Ґрунти Конотопщини представлені типовими чорноземами та лесами. Ці ґрунти здатні повністю забезпечити сільськогосподарські потреби регіону, що є основою для харчування людей і сільськогосподарських тварин. Під час діагностичних зустрічей було з'ясовано, що ці ґрунти забруднені внесенням неконтрольованих кількостей пестицидів та гербіцидів на сільськогосподарські угіддя. Таке внесення відбувається навіть з порушенням охоронних зон. Це негативно впливає на здоров'я населення, посіви на присадибних ділянках та природу. Даних про забруднення внаслідок бойових дій немає. Також невідомо, яка поверхня потребує термінового очищення від хімічних забруднень. У передвоєнній Стратегії та коментарях з діагностичних зустрічей зазначалося, що значна частина сільськогосподарських земель потребує рекультивациі. Значна частина промислових територій також забруднена промисловими відходами (важкі метали, стійкі органічні сполуки, масла та жири, інші промислові речовини, брухт, будівлі тощо). Немає доступних актуальних вимірювань забруднення ґрунтів, зроблених з початку бойових дій.

1.3.7. Управління відходами

Конотопська міська територіальна громада згідно Регіонального плану управління відходами входить до території Конотопсько-Роменського кластеру управління відходами (Підкластер 1 «Конотоп», який охоплює територію Попівської, Конотопської, Бочечківської та Дубов'язівської територіальних громад).

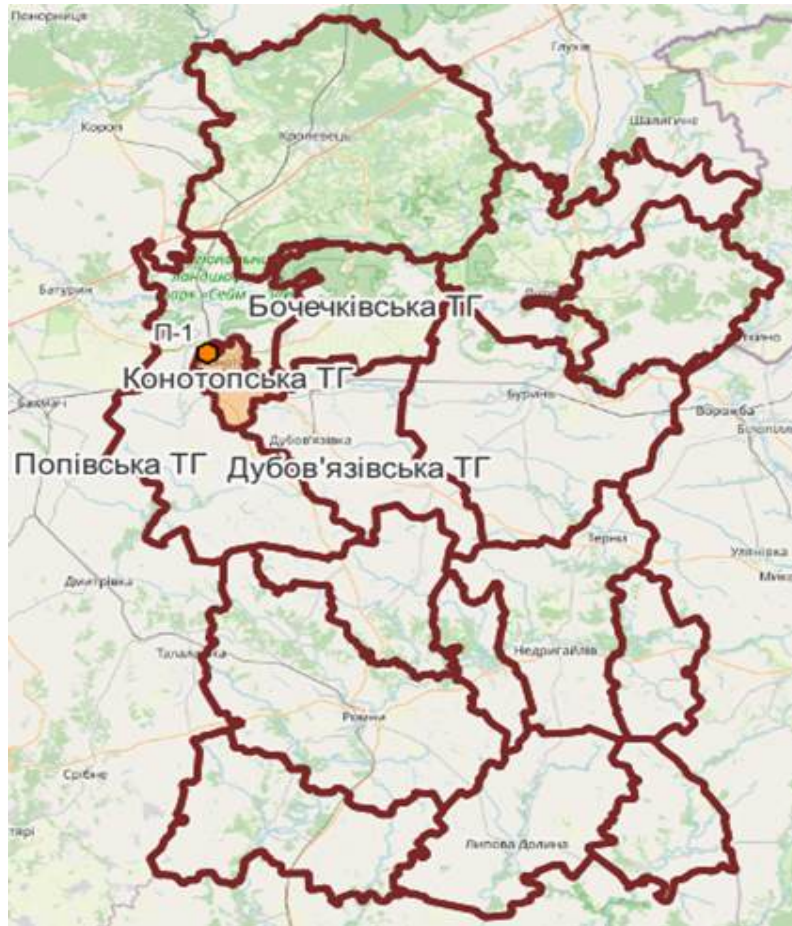


Рис. Місце Конотопської територіальної громади в кластері управління відходами. Карта створена з використанням відкритих даних «© OpenStreetMap»: П-1 – полігон захоронення побутових відходів.

У загальному вигляді побутові відходи містять змішані та/або роздільно зібрані відходи від домогосподарств, включаючи відходи паперу, картону, скла, пластику, деревини, текстилю, металу, упаковки, біовідходи, відходи електричного та електронного обладнання, відходи батарей та акумуляторів, небезпечні відходи у складі побутових, великогабаритні та ремонтні відходи, а також змішані та/або роздільно зібрані відходи з інших джерел, якщо ці відходи подібні за своїм складом до відходів домогосподарств.

Джерелами утворення побутових відходів є домогосподарства та суб'єкти господарювання, розташовані на території громади.

На території громади запроваджена комбінована система збирання змішаних побутових відходів (контейнерне та безконтейнерне збирання), яка охоплює 3 населених пункти (м. Конотоп, с. Підлипне, с. Калинівка).

Роздільне збирання окремих компонентів побутових відходів в громаді не запроваджено.

Технічне забезпечення збирання побутових відходів обмежується контейнерними майданчиками.

Технічне забезпечення збирання побутових відходів

№	Місця розташування контейнерних майданчиків	Збирання змішаних побутових відходів
---	---	--------------------------------------

		Кількість контейнерних майданчиків	Кількість контейнерів
		одиниць	одиниць
	Конотопська ТГ	76	246
1	м. Конотоп	74	240
2	с. Підлипне	1	2
3	с. Калинівка	1	4

Договорами на послуги з управління побутовими відходами охоплено 52148 осіб, або 76% населення громади та 453 організації, установи та інших суб'єктів господарювання.

На території міста Конотоп утворено 56 кварталів приватного сектору. Збирання побутового сміття при подвірному вивозі в приватному секторі міста проводиться за 56 маршрутами.

Дані щодо утворення побутових відходів

Найменування адміністративних одиниць	Кількість населення (станом 01.01.2022) осіб	Утворення побутових відходів						
		Усього	Біовідходи	Папір	Полімери	Скло	Метал	Інші
		тон/рік	тон/рік	тон/рік	тон/рік	тон/ рік	тон/ рік	тон/рі к
Конотопська міська територіальна громада	87403	26221	11380	1993	2229	2779	341	7840
м. Конотоп	83543	25063	10877	1905	2130	2657	326	7494

Змішані побутові відходи вивозяться на полігон побутових відходів загальною площею 5,2 га, що розташований на території сусідньої Попівської територіальної громади.

Експлуатацію та утримання сміттєзвалища, яке обслуговує територію Конотопської міської територіальної громади, здійснює власник ТОВ КП «Флора», відповідно до розпорядження голови обласної державної адміністрації від 14.11.2002 №432. На полігон розроблений паспорт місця видалення відходів від 09.03.2004 № 79.

У зв'язку з перевищенням обсягів утилізації побутових відходів понад проектну потужність, на діючому полігоні та на виконання Регіонального плану управління відходами у Сумській області до 2030 року, а також з метою налагодження комплексної системи поводження з твердими побутовими відходами у рамках Конотопсько-Роменського кластеру триває робота над розробкою проекту «Нове будівництво регіонального полігону - комплексу управління відходами, що не є небезпечними, з під'їзною дорогою у Конотопській міській територіальній громаді». Місцезнаходження об'єкту: територія Конотопської міської територіальної громади, на відстані 2,8 км. Проектом передбачається будівництво нового регіонального полігону – комплексу управління відходами, який буде складатися з сортувальної лінії, майданчику компостування і безпосередньо полігону.

Заходами Місцевого плану управління відходами Конотопської міської територіальної громади Сумської області, а також Планом управління річковим басейном Дніпра передбачено запровадження у громаді роздільного збору побутових відходів, надання послуг населенню з їх вивезення та утилізації.

1.4. Демографічна ситуація в громаді

Однією з основних проблема Конопотської громади є демографічна ситуація. Скорочення чисельності населення, зниження тривалості життя, падіння народжуваності і від'ємне сальдо міграції.

Таблиця. Порівняння чисельності населення та площі Конопотського району з територією Конопотської міської територіальної громади та Сумської області

Територія	Площа (км ²)	Площа ТГ у % від загальної площі району/області	Кількість населення	Населення ТГ		Щільність населення (осіб/км ²)
				у	% від загальної кількості населення району/області	
Конопотська територіальна громада	101	-	88 758	-		880,54
Конопотський район (без м. Конопот)	5 089	1,98%	114 432	77,56%		22,49
Конопотський район	5 190	1,94%	203 190	43,68%		39,15
Сумська область	23 834	0,42%	1 296 763	6,84%		54,41

Джерело: Соціально-економічний аналіз територіальної громади міста Конопот.

Щільність населення свідчить про урбанізовану типологію розселення населення Конопотської громади.

Демографічна ситуація в цілому по країні, і зокрема в територіальній громаді Конопота, протягом останніх років залишається незадовільною. Спостерігається зменшення народжуваності та зростання смертності, природний приріст залишається від'ємним. Це означає, що ми маємо справу зі старінням громади та прогресивним процесом депопуляції Конопотської громади. Особи похилого віку користуються соціальними послугами, які надає територіальний центр соціального обслуговування Конопотської міської ради. Станом на 10 жовтня 2023 року соціальними послугами користуються 2109 осіб похилого віку.

Таблиця. Природні та міграційні потоки населення (кількість осіб)

Показники	2015	2016	2017	2018	2019	2020	2021	2022	2023
Народжені	676	636	577	544	490	426	426	307	305
Померлі	1181	1277	1208	1206	1139	1209	1221	915	846
Природний приріст	-505	-641	-631	-662	-649	-783	-795	-608	-541
Число взятих на облік	1519	1124	1171	1384	1249	852	2450	807	1753
Число знятих з обліку	1399	804	1098	1565	1285	929	2459	1483	2334
Міграційне сальдо	120	320	73	-181	-36	-77	-9	-676	-581
Загальний приріст/скорочення	-385	-321	-558	-843	-685	-860	-804	-1285	-1122

Джерело: Соціально-економічний аналіз територіальної громади міста Конопот.

Про додаткову складну ситуацію свідчать дані за 2023 рік: за даними реєстру територіальної громади даними про чисельність населення громади станом на 01.10.2023 року загальна чисельність населення громади на сьогодні нараховує 68318 жителів, в тому числі чоловіків – 26209, жінок – 33 147, дітей (до 18 років) – 8 962. Отже, ми маємо справу з громадою, де домінують жінки. Рівень фемінізації становить 126 жінок на 100 чоловіків.

Таблиця. Населення за економічним віком

Показники	2018	2019	2020	2021	2022*	2023*
Вік населення:	89389	88704	87844	87403	69771	69178
непрацездатні (0-14)	10232	10083	9832	9852	9766	5569
працездатні (15-64)	63959	62869	61924	56831	-	-
Старшого працездатного віку (65 років і вище)	15198	15752	16088	20720	-	-

*Джерело: Соціально-економічний аналіз територіальної громади міста Конотоп. (*дані з Реєстру громади у зв'язку із відсутністю офіційної статистичної інформації)*

Повномаштабне вторгнення російської федерації внесло свої корективи до демографічної ситуації Конотопської міської територіальної громади. Враховуючи близькість громади до кордону з країною агресором, багато мешканців покинули свої домівки та виїхали за кордон або в більш безпечні регіони країни. Дехто повернувся, а дехто перебуває за межами і далі.

Також, громада прийняла та продовжує приймати внутрішньо переміщених осіб із інших міст, які були під окупацією, або наразі знаходяться в небезпечних місцях.

Кількість внутрішньо переміщених громадян, зареєстрованих в громаді станом на 01.09.2024 року - 3680 осіб.

Таблиця. Кількість тимчасово переміщених осіб; станом на 01.09.2024

Всього зареєстрованих осіб	Сім'ї	Чоловіки	Жінки	Діти до 18 років	Особи працездатного віку	Пенсіонери
3680	2712	1429	2251	898	1678	860

Джерело: Соціально-економічний аналіз територіальної громади міста Конотоп.

Аналіз потреб внутрішньо переміщених показує, що 1238 внутрішньо переміщених осіб отримують державну субсидію на житло, 47 осіб отримують соціальну допомогу, 29 осіб потребують працевлаштування.

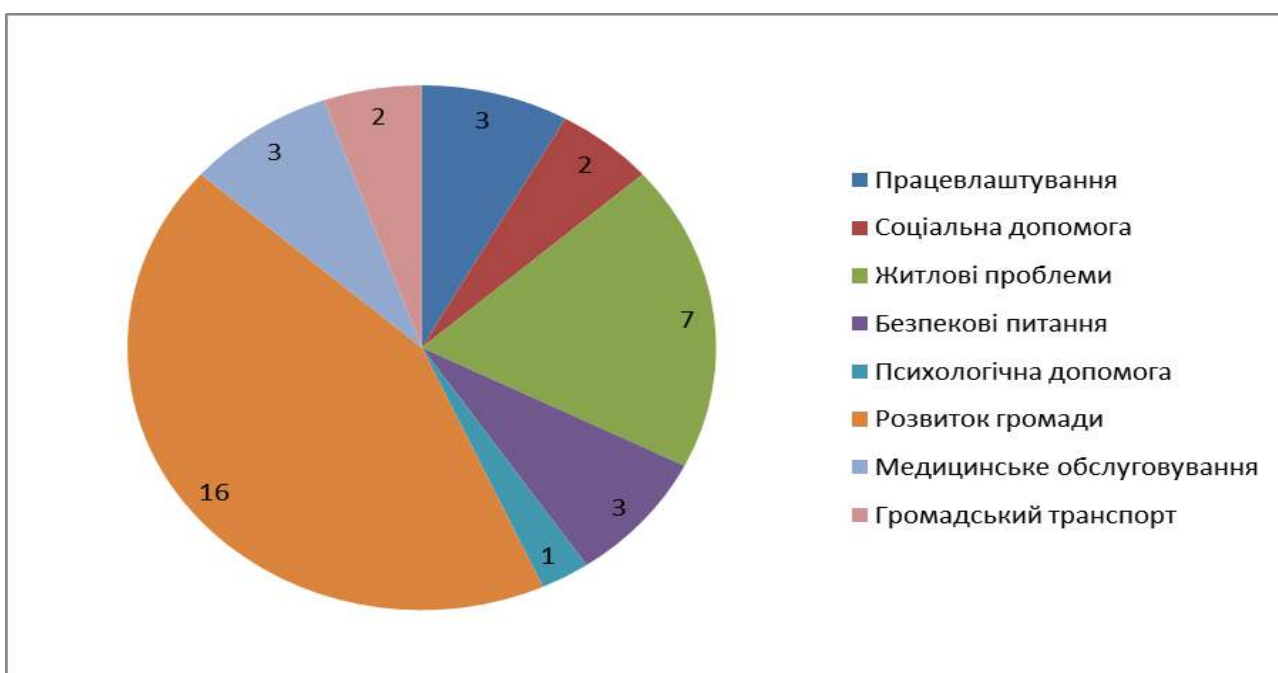
Збільшення кількості внутрішньо переміщених осіб зумовлює необхідність планування компактного розміщення, в.т.ч. реконструкцію муніципальних об'єктів з переобладнанням їх у житлові приміщення, необхідність забезпечення прав переміщених осіб, необхідність забезпечення доступу, серед іншого, до укриттів, навчальних і медичних установ, а також соціального забезпечення.

Міською радою забезпечується всебічна підтримка внутрішньо переміщених осіб, зокрема створено хаб для тимчасового проживання внутрішньо переміщених осіб, центр підтримки внутрішньо переміщених осіб, соціальну пральню. Постійно забезпечується проведення занять психологічного супроводу нужденним, допомога в адаптації до сучасних умов та розвитку особистості, консультації спеціалістів з управління соціального захисту, юридична допомога, навчання, реабілітаційні заняття.

На даний час зусилля громади спрямовуються на створення умов для інтегрування внутрішньо переміщених громадян до життя в громаді, щоб таким чином збільшити населення і покращити демографічну ситуацію.

В період розробки Програми комплексного відновлення в рамках реалізації проекту «Підтримка державного управління в Україні у реалізації Державної стратегії регіонального розвитку на 2021-2027 рр. у сфері розвитку та відродження міських територій», що співфінансується в рамках польської співпраці з розвитку Міністерства закордонних справ Республіки Польща та Міністерства інфраструктури та регіонального розвитку України, експерти ПАУСІ організували і провели два фокус-групові дослідження. Це були зустрічі з внутрішньо переміщеними особами та представниками організацій, що є людьми з інвалідністю, маломобільних категорій або представляють їх інтереси. У ході таких дискусій зібрано загальне уявлення про поточну ситуацію в громаді та пропозиції заходів на включення до Програми і Плану комплексного відновлення громади.

Фокус-групове дослідження ВПО



В ході дослідження було визначено прагнення цих категорій людей, мати достойну роботу, житло, а головне бути необхідними суспільству та прагнення розвитку нашої громади.

Особливої уваги потребують люди з соціально вразливих верств, яким необхідно надавати соціальну підтримку і яку їм надає Конотопська міська рада через міські цільові програми.

Протягом 2023 року управлінням праці та соціального захисту населення були реалізовані соціальні програми для таких категорій населення:

- Пільговики – 22300 осіб;
- Внутрішньопереміщені особи – 3538 осіб;
- Захисники та Захисниці – 1530 осіб;
- Отримувачі державних допомог – 8910 осіб;
- Багатодітні сім'ї – 316 сімей;
- Особи з інвалідністю – 3914 осіб;
- Діти з інвалідністю – 291 осіб;
- Постраждали внаслідок ЧАЕС – 964 осіб.

Видатки на соціальні потреби громади здійснювались через наступні місцеві програми:

- Комплексна програма соціального захисту населення – 66974 осіб на суму 12459,1 тис.грн.;
- Програма підтримки та соціального захисту захисників та захисниць України та членів їх сімей – 296 осіб на суму 2365,4 тис.грн.;
- Програма соціального захисту пільгових категорій населення – 22300 осіб на суму 3427,3 тис.грн.;
- Програма "Про відпочинок та оздоровлення дітей 2022-2024 років" - 145 осіб на суму 1450,0 тис.грн.;

2. Інформація про наявність містобудівної документації на території територіальної громади (її частини), аналіз щодо її актуальності та ступінь її реалізації

Руйнації та пошкодження інфраструктури міста під час бойових дій внаслідок російської агресії та невиконання місцевих бюджетів через зменшення надходжень в їх дохідну частину призвели до припинення виготовлення містобудівної документації місцевого рівня, складання та ведення містобудівного кадастру, а також не забезпечили розроблення технічної документації з проведення нормативної грошової оцінки земель Конотопської міської територіальної громади.

На територію міста Конотоп розроблено Генеральний план міста Конотоп та Правила забудови міста. Правила забудови центральної частини міста, які затверджені рішенням сесії Конотопської міської ради (6 сесія 5 скликання) від 30.08.2006 (діючий).

На даний час розроблено проект внесення змін до Генерального плану міста Конотоп. Даний проект перебуває на етапі погодження експертизи. Також розроблено проект Плану зонування міста Конотоп (потребує затвердження, одразу після затвердження внесення змін до Генерального плану).

У місті розроблено «Історико-архітектурний опорний план м.Конотоп Сумської області з визначенням меж і режимів використання історичних ареалів та зон охорони пам'яток культурної спадщини» який затверджено Наказом Міністерства культури та інформаційної політики України «Про затвердження меж і режимів використання історичних ареалів м.Конотоп Сумської області від 02.11.2021 №856. Даний документ регламентує порядок будівництва в історичному ареалі міста, визначає вимоги до поверховості, щільності та композиційного вирішення під час будівництва.

Також, розроблені та затверджені детальні плани територій Конотопської міської територіальної громади:

Детальні плани території			
Назва населеного пункту	Найменування документації, інформація про розробника	площа території, га	Дата, номер та повна назва рішення про затвердження містобудівної документації
м.Конотоп	Детальний план території в районі вулиці Новоселівська м.Конотоп, розроблений ДП «ДІПРОМІСТО» імені Ю.М.Білоконя (м. Київ)	25,0	Рішення міської ради від 01.03.2018 (7 скликання 25 сесія) «Про затвердження містобудівної документації»

м.Конотоп	Детальний план території в районі вулиці Миші Немолота м.Конотоп, розроблений ДП «ДІПРОМІСТО» імені Ю.М.Білоконя (м. Київ)	11,15	Рішення міської ради від 01.03.2018 (7 скликання 25 сесія) «Про затвердження містобудівної документації»
м.Конотоп	Детальний план території в межах вулиць: Батуринська, Комунальна, Успенсько-Троїцька, Братів Лузанів та 2-го пров.вул.Лідова м.Конотоп, розроблений ДП «ДІПРОМІСТО» імені Ю.М.Білоконя (м. Київ)	91,1	Рішення виконавчого комітету Конотопської міської ради від 05.05.2018 №106 «Про затвердження детального плану»
м.Конотоп	Детальний план території в межах вулиць: Новоселівська та Смілянського м.Конотоп, розроблений ФОП Глух В.П.	10,10	Рішення міської ради від 09.06.2019 (7 скликання 38 сесія) «Про затвердження містобудівної документації»
м.Конотоп	Детальний план території по вул.Північна,19 та прилеглої території, розроблений ПНВФ «КВЕЛ» м.Суми	1,2	Рішення міської ради від 28.12.2019 (7 скликання 39 сесія) «Про затвердження містобудівної документації»
м.Конотоп	Детальний план території між правим берегом річки Єзуч та межею міста Конотоп (мікрорайон «Загребелля»), розроблений ТОВ «Компанія Геонікс»	424,0	Рішення міської ради від 05.08.2021 (8 скликання 6 сесія) «Про затвердження містобудівної документації»
Конотопська міська територіальна громада (за межами населеного пункту)	Детальний план території для будівництва комплексу регіонального полігону по складуванню побутових відходів з під'ізною дорогою у Конотопській міській територіальній громаді (за межами населеного пункту), розроблений ТОВ «Компанія Геонікс»	16,5	Рішення міської ради від 15.03.2024 (8 скликання 40 сесія) «Про затвердження містобудівної документації»

На даний час громада потребує розроблення Комплексного плану просторового розвитку та розроблення містобудівної документації на с.Підлипне, с.Калинівка та с.Лобківка, що увійшли до складу Конотопської міської територіальної громади.

2.1. Генеральний план

Конотоп історично був транспортним вузлом, що пов'язував Україну з росією та Білоруссю, проте через військову агресію ці зв'язки були повністю розірвані. Це призвело до суттєвих втрат для підприємств, орієнтованих на експорт продукції до цих країн, і транспортний вузол втратив свою колишню економічну значущість.

Втрата ринків збуту та криза важкої промисловості суттєво знизили обсяги виробництва в місті. Більшість існуючих підприємств потребують модернізації, але в нових умовах традиційні форми діяльності не можуть забезпечити місту стабільний економічний розвиток.

Виникає потреба у переорієнтації економіки міста на нові сектори: розвиток малого бізнесу, сфери послуг, туризму та рекреації, а також альтернативних галузей промисловості, спрямованих на внутрішній ринок та партнерство з новими міжнародними партнерами.

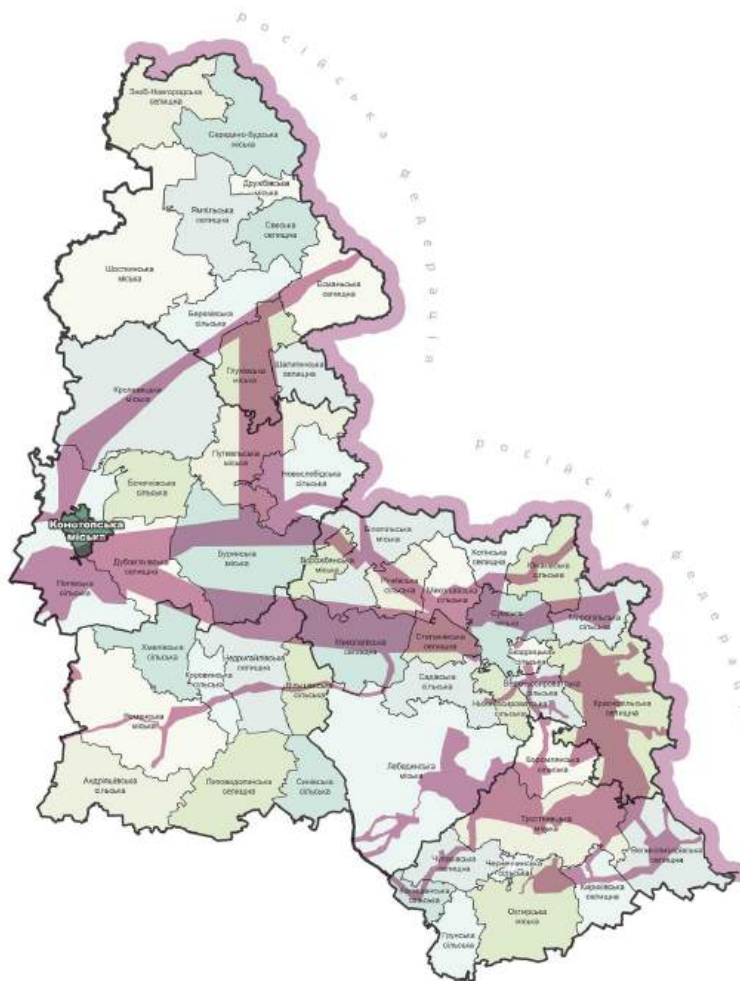
Військова агресія підкреслила необхідність перегляду підходів до просторового планування, зокрема з точки зору безпеки, захисту критичної інфраструктури та адаптації міста до умов можливих надзвичайних ситуацій.

Незважаючи на втрату сполучення з росією, Конотоп залишається важливим транспортним вузлом, особливо для внутрішніх перевезень між регіонами України. Генеральний план повинен включати розвиток нових транспортних коридорів, які підсилять зв'язок із західними та південними регіонами країни, а також міжнародні маршрути через Україну.

У зв'язку з кардинальними змінами у політичній та економічній ситуації, оновлення генерального плану Конотопа є критично необхідним кроком для забезпечення майбутнього розвитку міста. План повинен включати нові напрямки економічної діяльності, інтеграцію до внутрішніх та міжнародних ринків, а також враховувати нові виклики безпеки та просторового розвитку міста в умовах війни.

Зміни до Генерального плану міста Конотоп розроблені здебільшого на основі радянських документів, оновлених 2006 року (Конотоп). План потребує перегляду, враховуючи як пошкодження від війни, так і нову заплановану оборонну інфраструктуру (укриття), а також відповідь на динамічну міграційну ситуацію та відродження промислових районів. Іншим важливим елементом перегляду планів є принцип «build back better».

3. Аналіз негативних впливів (зокрема бойових дій, терористичних актів, диверсій, надзвичайних ситуацій), що призвели до необхідності розроблення програми



Соціально-економічний аналіз становища Конотопської громади вказує на декілька ключових проблем, які потребують втручання в рамках програми відновлення та розвитку територіальної громади. До них належать, серед іншого: посилення явищ депопуляції внаслідок війни та старіння суспільства, економічної кризи (зокрема, обмеження виробництва, ведення лише поточного виробництва, обмеження рівня інвестицій, труднощі з пошуком кваліфікованих працівників, фінансові труднощі тощо). Крім того, нестабільна політична та економічна ситуація в країні не тільки спричиняє труднощі у веденні довгострокового бізнесу, але й призводить до браку почуття безпеки у підприємців та мешканців міста. Така ситуація та постійна загроза вторгнення посилюють соціальні проблеми та викликають серйозні психологічні проблеми у значної частини суспільства.

Зменшення населення міста Конотоп, яке триває з середини 90-х років XX століття (коли кількість жителів була найвищою і сягала майже 100 тис. осіб, у 2021 році зменшилася до 85 тис. осіб), стало серйозним демографічним викликом у цьому другому за величиною місті Сумської області. Наслідки зменшення населення міста можуть негативно вплинути на економічний потенціал регіону, ринок праці, наявність кваліфікованих працівників, у тому числі на здатність надавати населенню державні послуги (особливо медичну та соціальну підтримку). Зменшення населення може помітно поглибитися внаслідок війни, що триває (прямі втрати, переселення, еміграція в інші частини країни, а також за кордон).

Водночас до громади було тимчасово переселено близько 4000 осіб, які потребують підтримки та залучення до повсякденного функціонування міста, включаючи забезпечення житлом, допомогу у працевлаштуванні, залучення до системи освіти чи охорони здоров'я. Як наслідок, система соціальної підтримки також була обтяжена.

Зменшення чисельності населення супроводжується старінням мешканців громади, що призводить до збільшення тягаря захворювань та поглиблення проблем догляду за особами похилого віку та хворими. Нестача молодшої частини населення також обернеться труднощами в організації догляду за ветеранами війни, які не зможуть повернутися до самостійного життя та залишаться без підтримки близьких.

Процес старіння населення безпосередньо призводить до погіршення стану здоров'я мешканців та збільшення тиску на систему медичного обслуговування. Крім того, стан здоров'я молодших мешканців може погіршитися через несвоєчасну діагностику та лікування, а також через проблеми з доступністю ліків. Значним викликом стане широка психологічна підтримка мешканців, у зв'язку з можливістю погіршення їх психічного стану внаслідок стресу та травми, пов'язаних з війною.

Проблема полягає у значному відтоку медичного персоналу із закладів охорони здоров'я внаслідок зміни місця проживання, міграції за кордон, а також виходу деяких лікарів на пенсію та внаслідок призову до лав збройних сил, що є особливо гострим у ситуації великого навантаження на систему охорони здоров'я. Необхідно постійно вдосконалювати навички роботи з сучасним медичним обладнанням. Незважаючи на те, що в місті є медичне училище, лікарів вузьких спеціалізацій не вистачає.

Станом на 01.10.2024 в Конотопській міській територіальній громаді внаслідок збройної агресії РФ пошкоджено 365 об'єктів, з них:

- об'єкти житлового фонду - 149 об'єктів;
- 111 багатоквартирних будинків (861 квартира);
- 38 об'єктів приватних домоволодінь (2 повністю знищено).
- об'єкти соціальної інфраструктури – 37 об'єктів.
- заклади освіти – 10 об'єктів.
- заклади культури – 6 об'єктів.
- релігійні об'єкти – 2.
- соціально-побутові об'єкти – 4.
- лікувальні заклади – 15 об'єктів .
- інші промислові та комерційні об'єкти – 90 нежитлових приміщень.
- 17 будівель ТОВ «Мотордеталь-Конотоп».
- будівля ТОВ «Червоний металіст».
- 3-х поверхова будівля в центрі міста ТОВ «ТВП «Будинок торгівлі».
- будівля готельного комплексу «Україна».
- 7 будівель ВАТ «Конотопм'ясо», в тому числі електростанція.
- 4 будівлі в с.Калинівка де розміщувався пташник та цех по забою птиці.
- будівля станції техобслуговування автомобілів.
- 2 будівлі та техніка (трамвайний вагон, вантажний автомобіль) Комунального підприємства «Конотопське транспортне управління».

Пошкоджені магазини та інші приміщення малого бізнесу - 76 об'єктів бізнесу загальною площею.

Значних пошкоджень зазнала 5 поверхова будівля в центральній частині міста, в якій розміщується Головне управління Державної податкової служби у Сумській області.

Також частково пошкоджена трамвайна інфраструктура:

- 8,8 км трамвайних колій, що становить приблизно 1/3 довжини всієї трамвайної мережі Конотопа.
- будівля трамвайного депо (вбиті вікна);
- 2 об'єкти дорожнього асфальтного покриття в с.Підлипне;
- 2 ділянки самопливного каналізаційного колектору;

- 13 будівель котелень (вибиті вікна);
- 1 трансформаторна електропідстанція.

В будинках наявні пошкодження фасаду, покрівлі, вікон, балконних блоків та балконних рам. Пошкодження відносяться до категорії першої – другої групи пошкоджень – незначні пошкодження несучих та огорожувальних конструкцій, але без порушення вимог щодо механічного опору та стійкості.

3.1. Економіка

Повномасштабна війна вкрай негативно позначилася на всій економіці громади.

Відтік робочої сили в інші міста та за кордон, а також мобілізація чоловічків посилює процес обмеження промислового виробництва. Важке становище промислових підприємств, що працюють у місті, спричинене також підвищенням цін на енергетичну сировину та недосконалістю законодавства, обмеженням діяльності великих підприємств та скороченням кількості робочих місць. Більшість суб'єктів господарювання, особливо найбільших, в умовах війни значно обмежили свою діяльність. Більшість суб'єктів господарювання виробляє продукцію на рівні можливостей поточної реалізації, а продукція майже не зберігається на складах.

Ще в довоєнний період промисловість мала багато проблем, що вплинуло на уповільнення, а в окремих випадках до призупинення виробництва. Найважливішими з них були:

- брак робочої сили відповідної кваліфікації;
- відсутність державних замовлень та високий рівень конкуренції;
- брак пріоритету місцевого виробника в постачанні продукції до мережі супермаркетів міста (ПрАТ «Конотопський хлібокомбінат»);
- труднощі з розширенням зовнішніх ринків;
- значне зростання цін на енергоносії.

3.2. Безробіття

За 2023 рік послугами служби зайнятості скористалися 5488 незайнятих громадян, що на 24,7 % менше ніж 2022 рік. У 2023 році за направленням служби зайнятості працевлаштовані 1969 осіб. У порівнянні з 2022 роком рівень працевлаштування збільшився на 2,3 % і становить 35,9 %. У громадських та інших роботах тимчасового характеру брали участь 180 осіб, у суспільно корисних роботах – 1598 осіб, охоплено профнавчанням 183 особи. Всього заходами активної політики зайнятості охоплено 3930 осіб.

№ п/п	Показники діяльності	2022 рік	2023 рік	Темп росту до 2022 року %
1.	Чисельність громадян, які скористалися послугами служби зайнятості	7287	5488	75,3
2.	Працевлаштовані на вільні та новостворені місця	2446	1969	80,5
3.	Коефіцієнт працевлаштування,%	33,6	35,9	+2,3
4.	Зайнято на громадських та інших роботах тимчасового характеру, осіб	209	180	86,0
5.	Зайнято на суспільно корисних роботах, осіб	363	1598	_*
6.	Проходило профнавчання, осіб	513	183	35,7

Чисельність зареєстрованих безробітних станом на 01.01.2024 складає 1364 особи, що на 793 особи менше ніж на 01.01.2023 року. Переважна кількість безробітних це жінки. Кількість безробітних чоловіків у Конотопській громаді становить 18%.

В той же час в місті існує великий попит на робітників чоловічих професій: водіїв, електриків, ливарників, слюсарів та інших. Наразі вже розпочалась робота по навчанню жінок чоловічим професіям і перша група навчається на курсах водіїв автобусів.

Безробітні Конотопської громади залишаються без роботи в середньому близько 6 місяців. Дані свідчать про те, що ми маємо справу з явищем, коли безробітні досить швидко знаходять роботу, значною мірою завдяки діяльності служб ринку праці та територіальних органів влади, які ефективно виконують покладені на них завдання. Важливою групою жителів, які потребують підтримки на ринку праці, є безробітні, які перебувають без роботи понад 12 місяців.

Таблиця. Тривалість зареєстрованого безробіття

Рік	2020	2021	2022	2023
Тривалість зареєстрованого безробіття, дні	183	178	177	202

Джерело: Соціально-економічний аналіз територіальної громади міста Конотоп.

Особливістю безробіття в громаді, як і в Україні є незадекларована зайнятість. Під час війни облік українців, які працюють неофіційно, не здійснюється. Наявність неформального сектору зайнятості дещо пом'якшує проблему, проте ускладнює оцінки реального безробіття.

Таблиця. Середня заробітна плата в громаді, грн.

період	2015	2016	2017	2018	2019	2020	2021	2022	2023
громада	3629	4736	6154	7757	8970	9556	12850	14600	15960
район	3633	4740	6455	7698	9187	10704	12343	-	-
область	3454	4325	5948	7326	8587	9788	12972	-	-

Джерело: Соціально-економічний аналіз територіальної громади міста Конотоп.

Середня заробітна плата в Конотопській громаді нижча, ніж у Конотопському районі, і трохи нижча, ніж у середньому в Сумській області. Дані свідчать про те, що економічний стан мешканців цієї території є гіршим порівняно з усією Сумською областю. Наразі середня заробітна плата в Конотопській громаді (станом на 1 жовтня 2023 року) становить 12 119 грн.

Ключовими проблемами на ринку праці, серед інших, є:

- низький рівень оплати праці на оголошених працедавцями посадах, що характерно для ринку праці, де домінують працедавці (це явище має місце, зокрема, в умовах великої пропозиції робочої сили);
- низький рівень зайнятості осіб з вищою освітою;
- невідповідність професійного рівня робочої сили потребам працедавців.

3.3. Освіта

У громаді функціонує розгалужена мережа дошкільних та позашкільних закладів. Конотопська міська територіальна громада має:

- 14 закладів дошкільної освіти,
- 12 загальноосвітніх середніх шкіл,
- 2 навчально-виховних комплекси,
- 7 позашкільних навчальних закладів,
- ДЮСШ імені М. Маміашвілі,
- Дитячий оздоровчий заклад «Мрія».

Таблиця. Стан і мережа навчальних закладів. Дошкільні, загальноосвітні та позашкільні заклади

Показники	2015-2016	2016-2017	2017-2018	2018-2019	2019-2020	2020-2021
Кількість дошкільних закладів, од	14	14	14	14	14	14
Кількість дітей у дошкільних закладах, осіб	2813	2807	2985	2933	2771	2608
Наповнюваність дитячих садків (дітей на 100 місць)	127	124	119	108	106	104
Кількість загальноосвітніх навчальних закладів, од	16	16	16	16	16	14*
Кількість учнів загальноосвітніх шкіл, осіб	6735	6808	6902	7117	7344	7092
Кількість вчителів у навчальних закладах, осіб	670	654	655	671	684	593
Кількість інтеграційних занять	6	7	9	11	13	19
Заклади позашкільної освіти (ДЮСШ, СюТур, ШМ, КШ, ЦДЮТ, МАН), од	8	8	8	8	8	8
Спеціалізовані школи (поглиблене вивчення предметів), од	5	5	5	5	5	5

Джерело: Соціально-економічний аналіз територіальної громади міста Конотоп.

У навчальних закладах працює 1792 особи, з них 1067 вчителі, 725 педагогічних працівників та 725 осіб обслуговуючого персоналу. Навчально-виховним процесом охоплено 9700 дітей, з них: 2608 – вихованці дошкільних закладів та 7092 – учні закладів загальної середньої освіти.

Наявність вищих, професійних та навчальних закладів. У місті працюють такі ВНЗ: Конотопський інститут Сумського державного університету, до складу якого також входить політехнічний технікум; Конотопський індустріально-педагогічний фаховий коледж СумДУ та медичне училище.

Проте Конотопська громада характеризується недостатньою кількістю рекреаційних закладів та слабкою інфраструктурною базою для відпочинку молоді. Також у громаді недостатньо місць відпочинку для різних груп населення.

Таблиця. Соціальна інфраструктура

Установи, підприємства, структури	Розрахунковий рівень забезпечення
Навчальні заклади	
Заклади дошкільної освіти	80%
Загальноосвітні середні школи	140%
Спеціальні заклади позашкільної освіти	480%
Заклади охорони здоров'я	
Лікарні всіх типів	42%

Поліклініки, клініки, лікарні без стаціонарів	68%
Аптеки	100%
Спортивно-оздоровчі заклади	
Відкриті спортивні об'єкти	100%
Спільні спортзали	68%
Заклади культури та мистецтва	
Клуби та центри відпочинку	46%
Міські публічні бібліотеки	27%
Підприємства торгівлі, громадського харчування та побутового обслуговування	
Магазини, в тому числі:	240%
Продуктові магазини	140%
Непродуктові магазини	320%
Гастрономічні заклади	91%
Заклади обслуговування	145%

Джерело: Соціально-економічний аналіз територіальної громади міста Конотоп.

3.4. Охорона здоров'я

Кваліфікована медична допомога населенню Конотопської міської територіальної громади надається двома лікувально-профілактичними закладами - комунальними некомерційними підприємствами Конотопської міської ради: «Конотопська центральна районна лікарня імені академіка Михайла Давидова» та «Конотопська міська лікарня».

Комунальне некомерційне підприємство "Конотопська центральна районна лікарня"	- стаціонарні відділення на 400 ліжок
	- поліклініка по обслуговуванню дорослого населення, при якій працює пункт невідкладної допомоги
	- поліклініка по обслуговуванню дитячого населення
	- діагностичний центр (працює мамограф, комп'ютерний томограф)
	- стоматологічна поліклініка
	- жіноча консультація
	- наркологічний диспансер
	- протитуберкульозний диспансер,
	- лікарська амбулаторія в с.Підлипн.

Заклад має 17 стаціонарних відділень, із них 7 – хірургічного профілю. Функціонує відділення хронічного гемодіалізу (на 12 апаратів). Щороку в закладі отримують стаціонарне лікування понад 12 тисяч пацієнтів.

Медична допомога населенню в «Конотопська центральна районна лікарня імені академіка Михайла Давидова» надається за Програмою медичних гарантій згідно з укладеними договорами в кількості 27 пакетів, які в повному обсязі забезпечують медичну допомогу на первинному та вторинному рівні. Заклад здійснює медичне обслуговування близько 190 тис. населення Конотопської міської територіальної громади та сусідніх громад Конотопського району.

З метою наближення первинної медико-санітарної допомоги мешканцям відділених районів міста працюють амбулаторії загальної практики сімейної медицини у віддалених мікрорайонах міста «Порт» та «Житломасив».

До складу Комунального некомерційного підприємства «Конотопська міська лікарня» входять 2 стаціонарних відділення, розрахованих на 83 ліжках:

- загальноотерапевтичне та загальнохірургічне;
- поліклініки: доросла, дитяча, стоматологічна.

Укладені договори з Національною службою здоров'я України за 9 пакетами програми медичних гарантій. Щорічно у стаціонарних відділеннях закладу отримують медичну допомогу у стаціонарних відділеннях близько 4 тис. осіб. Заклад здійснює обслуговування близько 25 тис. населення Конотопської міської територіальної громади.

Швидка (екстрена) медична допомога мешканцям Конотопської міської територіальної громади надається Конотопською станцією Комунального некомерційного підприємства Сумської обласної ради «Сумський обласний центр екстреної медичної допомоги та медицини катастроф».

Медичні заклади обслуговують населення Конотопської територіальної громади. Крім того, надається медична допомога населенню, яке переселене або тимчасово проживає в Конотопі, а це приблизно 3,5 тис. осіб.

Первинну медико-санітарну допомогу всій територіальній громаді надають 2 медичні заклади, які забезпечують безперервне медичне обслуговування населення: Центральна районна лікарня. А. М. Давидова та Конотопської міської лікарні. Проблем із доступом до первинної медичної допомоги немає, але проблемою є брак або недостатня забезпеченість деякими вузькопрофільними спеціалістами.

Враховуючи реформу системи охорони здоров'я, яка реалізується на загальнодержавному рівні, на місцевому рівні визначено пріоритетні напрямки охорони здоров'я в Конотопській громаді:

- зміцнення, розширення та вдосконалення медичної допомоги населенню, розширення обсягу діагностичних послуг;
- покращення здоров'я населення шляхом забезпечення доступу до основних медичних послуг;
- підвищення якості надання медичної допомоги пацієнтам у невідкладних станах з метою зниження передчасної смертності;
- підвищення доступності основних лікарських засобів для запобігання ускладнень захворювання;
- надання медичних послуг у разі інфекційних захворювань та епідемій;
- впровадження системи управління безпекою та ідентифікацією, включно з електронною документацією пацієнтів, яка змінить або скоротить деякі процеси і призведе до ефективнішого використання часу персоналу та, як наслідок, швидшого обслуговування пацієнтів;
- постійні поточні та капітальні ремонти приміщень, створення одно- та двомісних палат підвищеної комфортності (створення комфортних умов для перебування хворого);
- залучення додаткових джерел фінансових надходжень (благодійна допомога та субсидії; фонди добровільного медичного страхування; добровільні внески та пожертвування; грошові надходження від надання платних послуг населенню, а також інші джерела, визначені законодавством).

Сучасні виклики громадському здоров'ю:

- не вистачає кваліфікованих спеціалістів для роботи з сучасним медичним обладнанням. Необхідно зміцнювати кадровий потенціал. У зв'язку зі зміною місця проживання, міграцією за кордон та мобілізацією до лав Збройних Сил України спостерігається значний відтік медичного персоналу із закладів охорони здоров'я. Проблема полягає в тому, щоб отримати стимули для залучення лікарів-спеціалістів у місто (забезпечення житлом тощо);
- медична галузь поступово модернізується завдяки залученню коштів програм міжнародної технічної допомоги, субвенціям, хоча помітно, що модернізація є неоднорідною та немає стабільного фінансування;
- місто активно вишукує кошти на ремонт та реорганізацію медичних закладів. Для підвищення якості надання медичних послуг та вирішення проблеми дефіциту лікарів було зосереджено декілька закладів охорони здоров'я в одному місці;
- необхідна подальша модернізація медичного обладнання, ремонт приміщень з метою покращення умов лікування пацієнтів, термомодернізація будівель та впровадження технологій енергозбереження у міських закладах охорони здоров'я;
- очікується завершення другого етапу реформування системи охорони державною владою;
- збільшення кількості внутрішньо переміщених осіб спонукає до планування компактного розміщення (реконструкція комунальних об'єктів або модульних міст), розширення системи безпеки (просторове розміщення загальних сховищ) і тенденція до збільшення місткості та зміцнення матеріальної і технічної бази медичних закладів;
- брак тротуарів, обладнання для осіб з вадами зору та осіб в інвалідних візках; брак знаків для осіб з вадами слуху (автомобіль, вокзал, трамвай);
- у темну пору року пішоходи та групи з обмеженою рухливістю не користуються світловідбивними елементами;
- в деяких місцях в усьому місті ремонтуються тротуари, але рівень їх пристосування до потреб осіб з інвалідністю є недостатнім. Сучасне формування простору в місті майже не відбувається, хоча деякі спроби змінити цю ситуацію помітні.

3.5. Соціальна підтримка

В Конопотській громаді діє потужна система соціальної підтримки.



У сфері соціальної підтримки в Конотопській громаді зареєстровано понад 1,3 тис. осіб, які мають статус учасника антитерористичної операції та операції об'єднаних сил або члена родини загиблого ветерана війни. Ці особи отримують пільги, передбачені Законом України «Про статус ветеранів війни, гарантії їх соціального захисту».

У міській базі зареєстровано майже 3,5 тис. внутрішньо переміщених осіб, з них понад 1,2 тис отримує державну житлову субсидію.

Близько 500 родин з найнижчими доходами також отримують державну соціальну допомогу. Крім того, на обліку перебуває 315 багатодітних родин, у тому числі понад 1 тис. дітей, які мають статус дитини з багатодітної родини. У територіальній громаді міста Конотоп державна соціальна допомога призначена також самотнім матерям.

У громаді проживає близько 200 дітей-інвалідів, які потребують реабілітаційних послуг у Сумському обласному центрі комплексної реабілітації дітей та інвалідів та місцевому міському реабілітаційному центрі.

Соціальними виплатами та підтримкою охоплені також люди похилого віку (понад 2,1 тис. осіб), які користуються послугами територіального центру соціального обслуговування Конотопської міської ради.

3.6. Транспорт

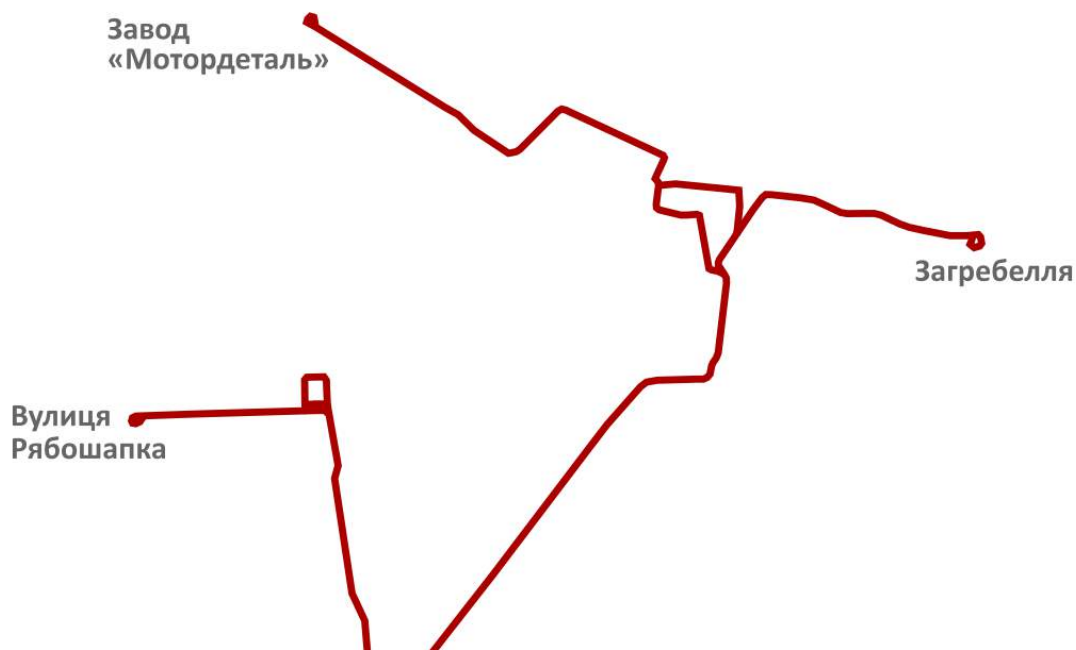
Транспортний комплекс Конотопської міської територіальної громади є комбінованим і включає в себе автомобільний пасажирський транспорт та екологічно чистий електротранспорт – трамвай, підтримка якого є одним з пріоритетів в роботі міської ради.

Маршрутна мережа до повномасштабної війни включала 18 автобусних і 3 трамвайних маршрутів. Наразі діють 3 трамвайні та 15 автобусних маршрутів.

На ринку пасажирських перевезень міста діє 4 перевізників: 1 – комунальне підприємство, 3 - фізичні особи - підприємці. До 80% від загального обсягу міських пасажирських перевезень здійснює КП «Конотопське транспортне управління», яким здійснюється перевезення пасажирів на 3 маршрутах електротранспортом та на міських автобусних маршрутах загального користування.

Історія Конотопського трамваю веде свій відлік з 1949 року. Наразі довжина трамвайних колій становить 27,8 км і не змінювалася з 1991 року. Остання ділянка мережі була введена в експлуатацію 1987 року в північній частині міста. Більшість трамвайних ліній є одноколійними.

Мал. Схема трамвайної мережі м. Конотоп



До війни на трамвайних маршрутах щодення курсувало 12 трамваїв, а кількість пасажирів, яку щорічно перевозив міський електротранспорт становила близько 5 млн. пасажирів на рік, що в перерахунку на одного мешканця складало приблизно 57 поїздок на рік. Періодичність курсування складала від 5 до 20 хвилин.

На сьогодні в умовах воєнного часу у зв'язку із значним зниженням пасажиропотоків на трамвайних маршрутах працює лише 6 одиниць рухомого складу.

Однак, як і в довоєнні часи трамвай залишається соціальним видом транспорту, який без обмежень перевозить пільгові категорії населення. При цьому відшкодування витрат підприємства за здійснення безкоштовних перевезень пільговиків здійснюється за рахунок місцевого бюджету громади. З метою підтримки населення громади в умовах війни у 2023 році Конотопською міською радою було прийнято рішення про безкоштовне перевезення всіх пасажирів в міському електротранспорті. На жаль, у зв'язку із змінами у бюджетному законодавстві України у 2024 році це рішення було відмінено.

Перевезення пасажирів на міських автобусних маршрутах забезпечують КП «Конотопське транспортне управління» та три приватні перевізники, відібрані на конкурсних засадах. З початку війни окремі приватні перевізники припинили обслуговування автобусних маршрутів через нерентабельність, що стало значною проблемою у пересуванні територією громади для її мешканців.

Важливим кроком у забезпеченні пасажирських перевезень міської територіальної громади стало створення на базі КП «Конотопське транспортне управління» структурного підрозділу автоперевезень. За результатами міжнародної співпраці місто отримало 14 комфортних низькополюх автобусів, пристосованих для перевезення громадян з обмеженими фізичними можливостями, які на даний час забезпечують обслуговування міських автобусних маршрутів.

КП «Конотопське транспортне управління» є основним надавачем послуг з перевезення пасажирів громадським транспортом. Активи підприємства включають необхідну матеріально технічну базу, майстерні та станції ремонту й технічного обслуговування рухомого складу і спеціальної техніки трамвайну, елементи транспортної інфраструктури (27,8 км трамвайних колій, 27,8 км контактної мережі, 3 тягові підстанції, 1 диспетчерський пункт), трамвайний рухомий склад 15 одиниць, 2 спеціальні рейкові машини для прибирання снігу, 21 автобус та 15 інших спеціальних транспортних засобів (вантажівки, крани, трактори тощо)). На даний час автобуси не мають власного технічного депо і обслуговуються в трамвайному депо.

Завдяки налагодженню міжнародної співпраці міської влади з муніципалітетами Європейських країн удалось в якості гуманітарної допомоги отримати трамвайні вагони для поповнення парку. У лютому 2023 року Варшава подарувала Конотопу 23 трамваї Konstal 105Na, а у червні місто отримало ще 25 трамвайних вагонів Tatra від чеського міста Острава.

У перспективі трамвайну мережу планується розширити з нинішніх трьох маршрутів до п'яти, що дозволить охопити трамвайним сполученням віддалені райони. Також мається намір провести реконструкції всієї трамвайної мережі. Йдеться про заміну рейок і шпал, основ трамвайної колії, а також про її розширення в тій частині, де є одноколійка

З 2022 року КП «Конотопське транспортне управління» розширило сферу своєї діяльності долучившись до утримання мережі вуличного освітлення та світлофорних об'єктів у межах міської територіальної громади. Також підприємство забезпечує утримання та обслуговування зупинок громадського транспорту.

Основними проблемами в функціонуванні міського електротранспорту є застаріла інфраструктура. На сьогодні реконструкції потребують трамвайні колії, які на деяких ділянках мають знос до 80%, також потребують відновлення більше 8 кілометрів трамвайної колії, які були пошкоджені під час бойових дій на початку 2022 року. Оновлення потребують тягові підстанції та контактні мережі, що забезпечують електроживлення трамваїв.

Також, у зв'язку з тим що у 80-х роках минулого століття було знищено трамвайне сполучення одного з віддалених районів міста з центральним районом та районом розташування соціальної, громадської та культурної інфраструктури. Організація безпересадкового вузла в районі «Колієпровід» дасть можливість мешканцям безперешкодно пересуватись містом до основних соціально-культурних локацій.

3.7. Доступність

Особливим викликом у процесі відбудови Конотопської громади є забезпечення доступності об'єктів та послуг для людей з особливими потребами, тобто осіб похилого віку, осіб з психічними та інтелектуальними вадами, осіб з обмеженими можливостями пересування та осіб, які мають труднощі у спілкуванні зі своїми оточення.

З метою вивчення потреб людей з особливими потребами було проведено фокус групу. Як свідчить інформація, надана різними групами зацікавлених сторін під час роботи над Програмою комплексного відновлення, існує потреба у проведенні комплексних заходів для постійного та багатовимірного підвищення різноманітних аспектів доступності на території всієї територіальної громади Конотопа. Інфраструктура та громадські послуги на значній території часто не пристосовані до осіб з особливими потребами. Дефіцити в цій сфері особливо помітні в умовах накопичення наслідків воєнних дій і збільшення кількості людей, яким стає важко самостійно виконувати повсякденні справи, пересуватися містом, користуватися магазинами, лікарнями тощо.

В Україні чітко сформована державна політика у сфері доступності і вона має комплексний підхід. Розпорядженням КМУ від 14 квітня 2021 р. № 366-р схвалено Національну стратегію із створення безбар'єрного простору в Україні на період до 2030 року. Починаючи з 2022 року затверджуються 2 річні національні, регіональні та місцеві Плани заходів з її реалізації (розпорядження КМУ від 25.04.2023 № 372-р, розпорядження голови ОВА від 27.04.2023 № 162-ОД) по 6 напрямкам безбар'єрності: фізична, інформаційна, цифрова, соціальна та громадянська, економічна та освітня. Саме в контексті реалізації зазначених документів має проводитись аналіз, зокрема: щодо наявності місцевого плану заходів та хід його реалізації; інтеграції принципів безбар'єрності в місцеві документи стратегічного планування; стан оцінки 2023 р. або 2024 р. (щорічного моніторингу) оцінки ступеня безбар'єрності об'єктів фізичного оточення і послуг для осіб з інвалідністю в ТГ (відсоток безбар'єрних об'єктів, частково бар'єрних, бар'єрних):

- архітектонічна доступність,
- цифрова доступність,
- інформаційно-комунікаційна доступність.

Найпомітнішим для користувачів міського простору – і водночас затратним щодо його забезпечення – є архітектонічно-комунікаційна доступність. Про необхідність розробки та впровадження стандартів у цій сфері було наголошено під час діагностичних нарад у рамках роботи над Програмою комплексного відновлення. Це правильний напрям, адже є велика ймовірність того, що питання забезпечення багатовимірної доступності будуть одними з пріоритетів іноземних донорів, які підтримують процес відбудови українських міст і регіонів. У рамках реалізації ПКВ є необхідність комплексного підходу до питань доступності,

а також включати в заплановані заходи аспекти цифрової та інформаційно-комунікаційної доступності. Потенціал у цьому плані може мати досвід української держави у сфері цифровізації, а також самоорганізації місцевих громад у кризовий період, пов'язаний із триваючими військовими діями.

Тому доступність слід розглядати як стандартний горизонтальний аспект усіх завдань щодо модернізації та створення нової інфраструктури та послуг у територіальній громаді Конотопа. Це стосується як великих інвестицій у оновлення дорожньої інфраструктури, так і невеликих інвестицій у простір (мала архітектура, модернізація дворів тощо).

До осіб з особливими потребами належать люди різного віку, з різним станом здоров'я, звичками, хворобами, які проживають у різних частинах громади. Тому потреби цих людей дуже різноманітні. У зв'язку з цим слід прагнути до якнайширшого консультування щодо нових архітектурних, цифрових та інформаційно-комунікаційних рішень з представниками спільнот, які представляють осіб з особливими потребами, які щодня стикаються з різними проблемами.

3.8. Мета-синтез проблем, викликів і потенціалу громади

На основі аналітичної діяльності та в результаті обговорень, семінарів та зустрічей в рамках проектів Польської допомоги восени 2023 року були сформульовані основні проблеми та виклики, які стоять перед громадою.

Комплекс проблем громади, виявлених під час аналізу основних факторів локалізується на території міста Конотоп, а саме в центральній частині міста від вул. Батуринської до вул. Братів Лузанів та в районі залізничного вокзалу.

До проблем центральної частини міста відносяться:

- незавершені об'єкти будівництва;
- незадовільний стан об'єктів охорони культурної спадщини;
- неналежний стан важливих для функціонування міста громадських будівель;
- деградовані території не працюючих промислових підприємств, прилеглих до центру міста;
- проблеми трамвайної інфраструктури (підтоплення колій, пошкодження від військової техніки під час окупації, трамвайне депо потребує ремонту та перенесення автобусного депо на іншу ділянку,
- відсутній транспортно-пересадочний вузол в районі залізничного вокзалу.

До проблем, що локализуються в інших частинах громади, можна віднести:

- закинуті муніципальні будівлі (дитячі садки, лікарняні будівлі та інші громадські споруди);
- забруднені водні об'єкти, що потребують очищення;
- не працюючі промислові підприємства.

До загальних проблем громади можна віднести:

- застарілі очисні споруди;
- вичерпані ресурси полігону побутових відходів;
- безробіття;
- відтік населення працездатного віку;
- низька якість міського благоустрою;
- відсутність сучасних торгово-розважальних центрів;
- недостатня мережа реабілітаційних центрів для ветеранів та членів їхніх сімей;
- недостатня кількість споруд цивільного захисту, що відповідають сучасним вимогам забезпечення безпеки населення;
- обмеженість безбар'єрної інфраструктури та інфраструктури малої мобільності;
- відсутність твердого покриття на вулицях 2-го та 3-го порядків.

При плануванні відновлення та розвитку громади варто враховувати її взаємодії із сусідніми громадами.

Також, були окреслені основні потенціали територіальної громади:

- будівництво регіонального полігону твердих побутових відходів

- збільшення кількості водних свердловини
- реконструкція очисних споруд, каналізаційно насосних станцій та самопливного колектору
- будівництво сонячної станції на очисних спорудах
- створення рекреаційних зон
- створення соціального житла
- реконструкція Конотопського музею авіації
- створення історико-меморіального комплексу “Конотопська фортеця”
- комунальне підприємство “Конотопське транспортне управління”
- будівництво оздоровчо-спортивного комплексу
- створення реабілітаційного центру

Під час обговорень з представниками органів місцевої влади та різних груп мешканців громади, також, були визначені місця, що мають особливе значення для мешканців Конотопа. Це:

- Міський парк відпочинку
- Конотопська дитяча юнацька спортивна школа
- Стадіон «Локомотив» Конотопської дитячої юнацькою спортивної школи
- Фізкультурно-оздоровчий комплекс Конотопської дитячої юнацькою спортивної школи
- Центр підтримки внутрішньо переміщених осіб
- Молодіжний майданчик СумДУ
- Релігійні об'єкти та культові споруди,
- Дитячі майданчики
- Оглядовий майданчик
- Парк по вул.Свободи
- Паркова зона, управління соцзахисту
- Центральна площа міста
- Молодіжний простір на базі комунального закладу «Спорт для всіх»
- Ринкова площа
- Заклади культури
- Привокзальна площа
- Центр надання адміністративних послуг
- Територіальний центр соціального обслуговування
- Музей авіації
- Конотопський міський краєзнавчий музей ім.О.М. Лазаревського

4. Аналіз негативних впливів, що призвели до необхідності розроблення програми, на традиційний характер середовища, історичні ареали населених місць, об'єкти культурної спадщини, довкілля, природоохоронні території та об'єкти.

Аналіз негативних впливів, що призвели до необхідності розроблення Програми комплексного відновлення Конотопської міської територіальної громади, включає вивчення низки факторів, які негативно вплинули на традиційний характер середовища, історичні ареали, об'єкти культурної спадщини, довкілля та природоохоронні території. Нижче наведено основні категорії таких впливів.

Пошкодження пам'яток та історичних об'єктів підриває збереження місцевої ідентичності. Невпорядковане відновлення може призвести до втрати унікальності історичних районів.

Забруднення річки Сейм негативно впливає на екосистеми та рекреаційні зони, знижуючи привабливість територій для туризму та економічної діяльності. Знищення природних зон веде до погіршення стану екосистем і втрати біорізноманіття.

Забруднення річки зменшує привабливість баз відпочинку, що належать підприємствам, і знижує доходи від туризму.

Погіршення екологічного стану річки Сейм може знизити якість життя населення громади, для якого традиційним місцем відпочинку є навколишні населені пункти, що розташовані вздовж річки.

Програма відновлення повинна враховувати пріоритети ЄС (Європейська Зелена угода) та сприяти сталому розвитку, включаючи відновлення природних ресурсів і екологічно безпечні рішення.

Недостатня залученість мешканців до процесу прийняття рішень може знизити ефективність відновлення і соціальну згуртованість громади.

Аналіз показує, що Конотопська громада стикається з серйозними викликами, які стосуються збереження традиційного середовища, охорони історичних та культурних об'єктів, захисту довкілля та відновлення природоохоронних територій. Програма відновлення повинна враховувати екологічні пріоритети, відновлення історичних об'єктів та активну участь громади у процесі реконструкції.

4.1. Аналіз впливу на енергетичний сектор, воду та теплопостачання

Пошкодження енергетичного сектору призвело до нестабільного електропостачання громади. Що призвело до потреби реорганізації структури електрогенерації та модернізації як генеруючих потужностей, їх децентралізації, так і мереж.

Аналіз впливу на енергетичний сектор, водо- та теплопостачання

Негативні впливи:

- Пошкодження енергетичної інфраструктури внаслідок військових дій спричинило нестабільне електропостачання, що негативно вплинуло на всі сфери життя громади.
- Перебої в роботі водо- та теплопостачальних систем, які залежать від безперебійної подачі електроенергії, погіршили доступ до базових послуг для населення.

Наслідки:

- Виникла потреба у реорганізації структури електрогенерації шляхом її децентралізації та переходу до сучасних джерел енергії, таких як відновлювані джерела (сонячна).
- Модернізація мереж електропостачання, а також систем водо- та теплопостачання для підвищення стійкості до майбутніх ризиків та зниження енергозалежності.

Пропозиції:

- Впровадження енергоефективних технологій та реконструкція пошкоджених об'єктів для забезпечення стабільного функціонування громади.
- Інвестування в альтернативні джерела енергії для зменшення вразливості енергосистеми та забезпечення автономності окремих частин громади.

5. Аналіз ресурсів території для відновлення життєдіяльності території територіальної громади (її частини)

До потенційних територіальних ресурсів, які можуть бути використані для відновлення соціально-економічного життя Конотопської громади, належать:

- можливість інвестування та розвитку постіндустріальних та поствійськових територій;
- сприятливий потенціал Конотопського транспортного вузла (зокрема, залізничного вузла);
- наявність у регіоні наукових та освітніх установ як бази для підготовки кадрів;
- відносно низька вартість праці;
- розвинені зовнішньоекономічні зв'язки;
- бажання та активність підприємців працювати на розвиток регіону та всієї країни;
- потенціал місцевої громади;
- потенціал промислового міста, розміщення великих підприємств;
- потенціал важливого підприємства авіаційної галузі, який можна використати для створення індустріально-освітнього хабу;

- туристичний потенціал, включаючи привабливість місцевої культурної спадщини та природного ландшафту. На території громади є пам'ятки архітектури, монументального мистецтва місцевого значення та дендропарк (розташований в межах лісництва);
- потенціал аграрного середовища, який можна використати для розширення харчової промисловості.

Міська територіальна громада Конотопа має значний економічний потенціал – багатогалузеву промисловість та розгалужену мережу малих і середніх підприємств.

Перевагами територіальної громади є наявність кваліфікованої робочої сили, висока соціальна активність, велика зацікавленість місцевої влади в отриманні інвестиційних коштів. Саме середовище суб'єктів малого та середнього господарювання в територіальній громаді є найбільш мобільним до економічних змін, орієнтованим на потреби конкретного споживача (клієнта), забезпечує самозайнятність населення та створення нових робочих місць.

Завдяки плідній співпраці влади з підприємцями відбуваються позитивні зміни в механізмі створення нових підприємств, влада докладает максимум зусиль для створення та підтримки сприятливого бізнес-середовища. Дедалі актуальнішим стає діалог між владою, місцевим самоврядуванням та бізнесом щодо спільного прийняття рішень щодо усунення проблемних питань, які заважають веденню бізнесу.

Потенційні наміри власників великих підприємств міста створити малі підприємства на вже наявній виробничій базі дають можливість використовувати великий виробничий потенціал базових промислових підприємств та потенціал університетів і ПТУ для підготовки спеціалістів.

Одним із доступних ресурсів є наявні підприємства та їх розвиток на зовнішніх та внутрішніх ринках збуту з достатньою для міста кількістю якісних робочих місць (можливі галузі та види діяльності: переробка сільськогосподарської продукції, легка промисловість, цегельне виробництво з використанням природних ресурсів (глина), системи артезіанської питної води, сучасне машинобудування тощо).

Міська влада співпрацює з українськими та іноземними донорами у пошуку інвестиційного фінансування для реалізації інфраструктурних, соціальних та гуманітарних проектів. Підготовлено та подано на розгляд 12 проектних заявок до Державного фонду регіонального розвитку, Програми Європейського Союзу ПРООН, Українського культурного фонду, Посольства Німеччини в Україні, Центру розвитку інновацій, ГО «Інтелект Сумщини», ГО «Центр житлово-комунальних реформ», GIZ, програми «Європейський дім» та ГО «Інститут культурної політики».

Впровадження та адміністративний супровід інфраструктурного проекту здійснювався за принципом «єдиного інвестиційного вікна»: «Підвищення енергоефективності навчальних закладів міста Конотоп», грантової програми Європейського Союзу, Програми об'єднання власників житла для сталих енергоефективних рішень (HOUSES) ПРООН; та проект Covenant of Mayors - East II (CoM East).

До початку війни Конотоп був важливим промисловим і сервісним центром Північної України. Наявна в місті промислова база та мережева інфраструктура (транспортна, енергетична, інші міські мережі) створюють можливість змінити шлях розвитку міста в результаті післявоєнної відбудови. Його напрям має визначатися точною стратегією економічного розвитку, орієнтованою на час. Слід мати на увазі, що через близькість кордону з Російською Федерацією принаймні на першому етапі відновлення, не буде можливості базувати розвиток на потенціалі приватних іноземних інвесторів. Тому важливою буде співпраця між місцевою та центральною владою. Її результатом має стати локалізація нових функцій, які покладаються на уряд та державні підприємства. До місцевої влади належатиме ініціатива створення двох типів зон економічного розвитку, а саме індустріальних парків та науково-технологічних парків.

5.1. Оцінка природного середовища

На території міста діє 1 природний заповідник (територія ДП «Конотопський лісгосп»). В околицях міста, в Конотопському районі, розташовується 9 поверхневих об'єктів, що охороняються, при чому до району належать 7,4% площі області, а в планах записано 15%. Для цього необхідно знайти екологічно цінні території для збереження. На даному етапі рослинне різноманіття міста зосереджено переважно в зелених зонах загального користування (парках, скверах), розширення яких передбачено Генеральним планом. Слід підкреслити, що в міських документах аргументується розширення заповідної території як формування раціональної та достатньої ландшафтно-композиційної та екологічної структури зон біологічного різноманіття рослин, що сприятиме покращенню навколишнього середовища та умов життя, підвищенню його екологічної стійкості до антропогенних навантажень.

Тваринний світ у межах громади представлений типовими міськими видами. Відмічається поява зникаючого дикого виду – зубра (друга за чисельністю популяція зубрів в Україні). В радіусі 10 км від міста Конотоп розташований Сеймський регіональний ландшафтний парк площею 98857,9 га, що охоплює річкові заболочені території. До його території входять 5 із 7 заказників області. Тут розташовані заповідники місцевого значення: Бочечанський ландшафтний заказник, Озаричанський орнітологічний заказник, Мутинський ботанічний заказник, Карабутівський зоологічний заказник, Гружчанський і Присеймівський гідрологічні заказники. Також є один невеликий заповідний тракт.

Вплив на місцеві екосистеми, включаючи флору, фауну та середовище проживання, пов'язаний з інтенсифікацією сільського господарства та промислового виробництва. Живі організми у водних екосистемах зазнали значного впливу. Рибні запаси в природних водоймах зменшилися, в тому числі через браконьєрство, а забруднення води перешкоджає їх належному відновленню.

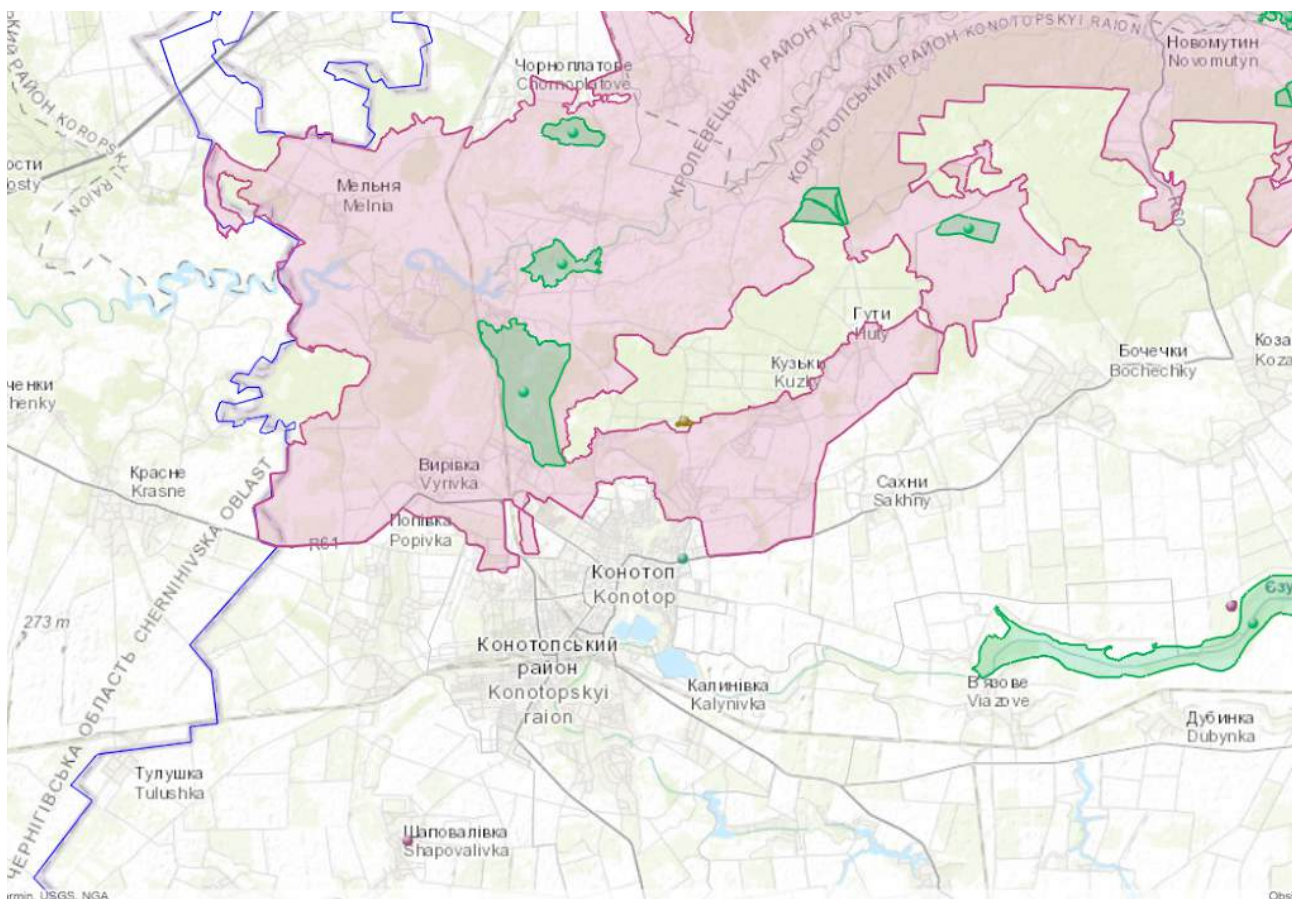


Рис. Розташування заповідних територій в околицях міста Конотоп. Територією, яка приваблює для відпочинку на природі, є північна частина з Сеймським регіональним ландшафтним парком.

На Конотопщині збереглися традиції збору лікарських трав, що становить загрозу чисельності цих популяцій. У Конотопі немає постійних місць проживання чи існування диких тварин та видів, що потребують охорони. Постійний вплив шуму з міських територій створив умови для природної адаптації, міграції та переміщення тварин. Однак воєнні дії могли тимчасово змінити та створити нові міграційні маршрути для різних видів тварин.

Немає детальних даних про вплив бойових дій на біологічне різноманіття. Місцеві інтерв'ю підтверджуються індивідуальними спостереженнями, наприклад, що часті сирени створюють шум, який відлякує тварин. Існує високий ризик для тварин через зараження вибуховими матеріалами. У загальних звітах є лише приблизні оцінки, що понад 12 тис. км² українських заповідників стало зоною бойових дій. Можна знайти інформацію про те, що популяції рідкісних видів тварин зазнали великих втрат, птахи були змушені покинути свої гнізда та змінити звичні шляхи міграції. Зусилля десятиліть щодо збереження природи могли бути витрачені даремно.

Брак таких даних унеможлиблює швидку оцінку ситуації та заявку на її відбудову. Немає запланованих ініціатив щодо відновлення місцевих екосистем. Існує велика потреба у створенні місцевих груп експертів, які б розробляли такі проекти відновлення природних територій. Схоже, управлінські служби готові до таких дій. Слід підкреслити, що проекти інвентаризації та ренатуралізації мають бути пов'язані з розвитком систем озеленення та зон відпочинку.

Під час діагностичних зустрічей природне середовище було зазначено як одне з найважливіших надбань міста. У зв'язку з вищезазначеним, завдання, пов'язані з навколишнім середовищем, не належить до пріоритетних, але природне середовище належить до національного надбання, яке було знищено. Також це місця відпочинку, які будуть особливо потрібні в найближчому майбутньому для багатьох людей. Природне середовище є особливо важливим для ЄС, і багато ресурсів спрямовано на його охорону та відновлення. Найбільш доцільними видаються проекти відновлення збитків, але за умови залучення до них суспільства. Багато людей знаходять роботу в будівництві рекреаційної інфраструктури, сервісу та інформації, місцеві любителі природи залучені до інвентаризації елементів природи. Наприклад, варто згадати, що у Варшаві є так званий бюджет партиципації, у рамках якого мешканці подають пропозиції щодо малих проектів, а місто фінансує найкращі. Протягом багатьох років найбільшою популярністю користуються проекти, пов'язані з озелененням.

Мірилом успіху екологічних проектів є покращення умов існування різних видів рослин і тварин. Тому основним елементом проекту є ідентифікація відібраних організмів, визначення корисних для них рішень, вивчення та розповсюдження проблем і, нарешті, природний моніторинг.

5.2. Оцінка культурно-історичної спадщини

Історико-культурний потенціал

Відповідно до Постанови Кабінету Міністрів України від 26.07.2001 № 878 «Про затвердження Списку історичних населених місць України» м.Конотоп занесено до переліку історичних населених місць України.

Конотопська міська територіальна громада має великий історичний потенціал, що засвідчується наявністю 45 пам'яток культурної спадщини місцевого значення, що належать до Державного реєстру нерухомих пам'яток України, та 5 об'єктів культурної спадщини що мають охоронний статус щойно виявлених об'єктів культурної спадщини.

На території м. Конотопа розташовано 3 пам'ятки монументального мистецтва місцевого значення: пам'ятник українському Кобзарю Т.Г. Шевченку (1993 р.) розташований в парку «Юність» на просп. Миру; пам'ятник генералу М.І. Драгомирову (1830-1905 рр.), 1992 р. (вул. Драгомирова, 18); пам'ятник уродженцям Конотопщини, які загинули в Афганістані, 1979-1989 рр., (2011 р., 2013 р.), що знаходиться у сквері поблизу від перехрестя просп. Червоної Калини з вул. Варшавської.

Більшість об'єктів Державного реєстру пам'яток культурної спадщини Конотопської міської ОТГ входять до туристичних маршрутів громадою, а саме 31 із 45 пам'яток історії та архітектури, та 4 з 5 зі щойно виявлених об'єктів культурної спадщини. Що засвідчує про максимальну залученість потенційних туристичних магнітів до розробки програми комплексного відновлення території Конотопської міської територіальної громади.

Найбільша кількість нерухомих об'єктів культурної спадщини сконцентрована у стародавній (північній) історичній частині міста, основу якої складає ділянка збереженого археологічного культурного шару городища (поселення) часів Київської Русі (XII - XIII ст.), пізніше - Конотопської фортеці (XVII - XVIII ст.), що займає частину мисоподібного підвищення лівого берега р. Єзуч між пл. Ринок, вулицями Батуриною, Волочаївською, Варшавською та просп. Червоної Калини. Ця ділянка збереженого археологічного культурного шару має велике значення для вивчення історії формування просторово-планувальної структури міста.

На території м. Конотопа знаходиться один об'єкт природно-заповідного фонду - дендрологічний парк місцевого значення «Дендропарк Конотопського лісгоспу».

Дендропарк являє собою унікальне зібрання з більш як 40 видів різноманітних дерев та чагарників, з них більше 30 - екзотичних, композиції яких висаджені біогрупами з врахуванням їх ярусності.

Природні комплекси прибережної смуги у заплаві ріки Єзуч, які беруть участь у формуванні пейзажів з видом на пам'ятку архітектури місцевого значення - Вознесенську церкву (1824-1846 рр.), що знаходиться по вул. Володимира Великого, 20, належать до цінних історичних ландшафтів, сформованих протягом століть, і потребують збереження. Територію вирізняє багате розмаїття зелених насаджень. Серед порід дерев - сосна, дуб, вільха, клен, ясен, акація, береза, тополя, верба.

Громада має досить багату історію як козацьке містечко, вона насичена подіями та об'єктами культурної спадщини. Слід підкреслити, що в місті є гарний план організації історичних ареалів та зон охорони пам'яток.

Збереження історико-культурної спадщини - важливий напрямок розвитку та відновлення громади. Історико-культурна спадщина є невід'ємною частиною ідентичності та самобутності кожної громади. Це - ті духовні, матеріальні, інтелектуальні надбання, що формувалися протягом століть і є свідченням розвитку цивілізації. Саме вони визначають неповторність та унікальність кожного населеного пункту, зберігають зв'язок між минулим, теперішнім та майбутнім. Бережливе ставлення до пам'яток історії та культури, їх збереження і примноження - важливий напрямок у розвитку та відновленні Конотопської громади. Це сприяє зміцненню соціальної єдності, виховує почуття патріотизму та гордості за свій край, підвищує туристичну привабливість місцевості.

Зосередження зусиль всіх галузей громади на збереженні історико-культурної спадщини дозволяє не лише забезпечити її належне утримання та реставрацію, а й стає дієвим інструментом для покращення соціально-економічної ситуації в регіоні. Адже об'єкти історико-культурної спадщини - це ресурс для розвитку зеленого, культурного, пізнавального туризму, що сприяє створенню нових робочих місць, зростанню доходів місцевого бюджету. Таким чином, збереження та ефективне використання історико-культурної спадщини є важливим напрямком розвитку та відновлення громад, який дозволяє зберігати та примножувати духовні, матеріальні та інтелектуальні надбання, забезпечувати сталий розвиток території та підвищувати якість життя місцевого населення.

Конотопська громада має досить багату історію - зокрема як місто козацької слави та історично значущої перемоги козацтва над московським військом у 1659 році під час Конотопської битви, вона насичена культурно-мистецькими подіями та об'єктами культурної спадщини.

В Конотопі жив, працював всесвітньо відомий український художник польського походження Казимир Малевич, історик та бібліограф Степан Пономарьов, Олександр Лазаревський - сучасник та друг Тараса Шевченка, засновник конотопського краєзнавчого

музею. Саме Конотоп - місто, де панують «конотопські відьми» - згадують у своїх творах Микола Гоголь та Григорій Квітка-Основ'яненко.

Слід підкреслити, що в місті є план організації історичних ареалів та зон охорони пам'яток, на більшу частину об'єктів культурної спадщини оформлені паспорти пам'яток та заключені охоронні договори.

На даний час відбуваються пошуки та засвідчення об'єктів культурної спадщини що в подальшому будуть подані до Державного реєстру пам'яток. Відбувається актуалізація методів зі збереження пам'яток історії та архітектури, відбувається маркування відповідно до Державних норм та стандартів, внесення змін згідно чинного законодавства.

Нажаль, з моменту повномасштабного вторгнення російської федерації на території громади є деякі пошкодження культурних об'єктів, три заклади культури громади мають пошкодження, серед них будівля МБК «Зоряний», будівля Конотопського міського центру культури і дозвілля «Кінотеатр мир», будівля Центру дитячо-юнацької творчості, котрі є пам'ятками архітектури місцевого значення.

Разом з наявністю цікавої історичної матеріальною та нематеріальною культурною спадщиною громади, вона розташована у природній зоні Полісся - величезній географічній зоні з багатою природою, яка має велику туристичну привабливість.

На даний час є необхідність розробки стратегії розвитку туризму, яка б включала використання як культурно-історичної спадщини, відвідування та участь у різних мистецьких фестивалях та заходах, так і природного потенціалу - потенціалу природних просторів, для екскурсійного, пішохідного, природознавчого та зеленого туризму тощо.

В зв'язку з українсько-російською війною, постало гостре питання з меморалізації та героїзації учасників війни, та подій що відбувалися в Конотопській міській територіальній громаді під час оточення та блокади міста московськими військами. Напрямок героїзації дозволить залучити до проведення заходів присвячених українсько-російської війни.

З метою забезпечення охорони та збереження пам'яток культурної спадщини, які розміщені на території громади, популяризації культурного надбання та розвитку туризму до Програми включені проекти, що забезпечуватимуть реалізацію складових державної політики у сфері культури та туризму.

Конотопська міська ОТГ має великий історичний потенціал до створення як туристичного центру в регіоні, з подальшим розвитком як туристичний хаб що надасть розвиток не тільки Конотопській місцевій ОТГ та і навколишнім громадам Сумської та Чернігівської областей. Що в подальшому використання як одного із інструментів адаптивного туризму та рекреації для ветеранів війни.

5.3. Стратегічне планування

5.3.1 Зелено-блакитна інфраструктура

Європейське планування міст ХХ століття було зосереджено на житловій та промисловій забудові. Решта площі сприймалися як нерозвинена. Тим часом території, що підлягали природній та культурній охороні, ставали дедалі більш поширеними, але в масштабах міста їх зазвичай було небагато. На той час упорядковані зелені зони, переважно парки, займали кілька відсотків площі. У ХХІ столітті діяльність з просторового планування щодо, наприклад, охолодження міських теплових островів була дуже обмеженою. У той час поширився новий підхід, який припускав, що відправною точкою має бути позначення наявного потенціалу, включаючи нерозвинені території, а також сільськогосподарські землі та приватні городи. Ці ресурси отримали нові функції незалежно від старих положень планування. Це дозволяє стратегічно вирішувати екологічні проблеми. Одним із найважливіших є доступ до рекреаційних зелених насаджень. Виявляється, у Варшаві невпорядкована зелена зона дає набагато більше можливостей для відпочинку, ніж

упорядкована зелена зона. Це призвело до трансформації багатьох раніше невикористаних територій для невеликих інвестицій. Сусідні житлові та інвестиційні райони зросли в ціні.

Згодом популярність зеленої інфраструктури призвела до включення поверхневих вод, і назва еволюціонувала до зелено-блакитної інфраструктури.

У Стратегії Конотопу виділяються функціональні зони, система природних зв'язків, природні коридори та захисні смуги. Зелені зони включені до різних просторових одиниць, і управління ними обмежене. В опитуванні чиновники відповіли, що стратегії розвитку щодо «зелено-блакитної» інфраструктури немає.

Топографія міста має чудові ландшафтні та мальовничі цінності. Існує можливість включення в систему прирічкових територій. У плані забудови Конотопа значні території визначені як ландшафтно-рекреаційні зелені зони. Ці території мають бути доступними для мешканців, для чого потрібні стежки та дороги. Їх безперервність дозволяє долати значні відстані та переміщатися містом. Тому було запропоновано на діаграмі X ввести напрями розвитку інфраструктури. Це розширення того, що є на Генеральному плані, де фігурують такі траси з вузловими точками. Маршрути мають бути, як намальовано, рекреаційними, але й комунікаційними.

Слід підкреслити, що створення на території міста природно-охоронних територій (РЗФ) з використанням ландшафтно-паркових та лугопаркових зон рекреаційного призначення є хорошою основою для подальшого розвитку рекреаційних та природних територій. У Стратегії згадуються можливості природного фонду, який дуже сильно підтримується в ЄС. Розвиток цих концепцій у зелено-блакитній інфраструктурі можна посилити.

У Стратегії, яка акцентує увагу на діях, не йдеться про необхідність створення зв'язків між містом і віддаленими рекреаційними та заповідними територіями. Численні дослідження в усьому світі, проведені під час пандемії COVID-19, показали, наскільки важлива зелена зона для підтримки душевної рівноваги та благополуччя. У той час був визначений попит на додаткові зелені насадження з високою природною цінністю та близькі зелені насадження з низькою природною цінністю. Багатьом людям дуже хочеться відпочити на лоні природі. Їх бажання настільки сильні, що вони долають великі відстані, щоб задовольнити ці потреби. Їм потрібні довші маршрути через природні зони. Для значної частини мешканців, які не хочуть або не можуть, наприклад, осіб похилого віку, це найважливіша зона відпочинку.

Всесвітня організація охорони здоров'я ВООЗ вказує на необхідність забезпечення доступу менше ніж у 500 м для забезпечення комфорту для здоров'я. Створення таких рішень потребує аналізу експертів у галузі природничих, соціальних і медичних наук. На таких мапах вказано, де є потреба створювати нові зелені зони, хоча б не забудовувати їх. Дослідження, проведені в багатьох країнах світу, показують, що незадоволення вищезазначених потреб збільшило кількість смертей від ішемічної хвороби серця на 30%. У цьому контексті розробка досліджень зелено-блакитної інфраструктури Конотопа видається витратами, непропорційними майбутнім соціальним вигодам.

5.3.2 Розвиток міських зелених насаджень

Розвиток системи міських зелених насаджень планувався ще до війни. Площа наявних парків і скверів, розташованих у місті Конотоп, становить 27,22 га, в тому числі зелених насаджень 21,3 га. Такий показник забезпеченості мешканців зеленими насадженнями загального користування становить 2,5 м² на одну особу, що значно менше місцевого нормативу в 14 м² на одну особу. Генеральним планом передбачено, що для відповідності цим нормам необхідно 89,0 га нових парків, скверів і алей. Для цього наведено перелік територій. Загалом заплановано 121,6 га нових зелених насаджень. Це перелік територій, в які можна залучати кошти та інвестувати. Пропонується лише обмежити будівництво монофункціональних парків на користь багатофункціональних. ЄС рішуче підтримує

об'єкти, які поєднують відпочинок із захистом навколишнього середовища, освітою та популяризацією місцевої історії та культури.

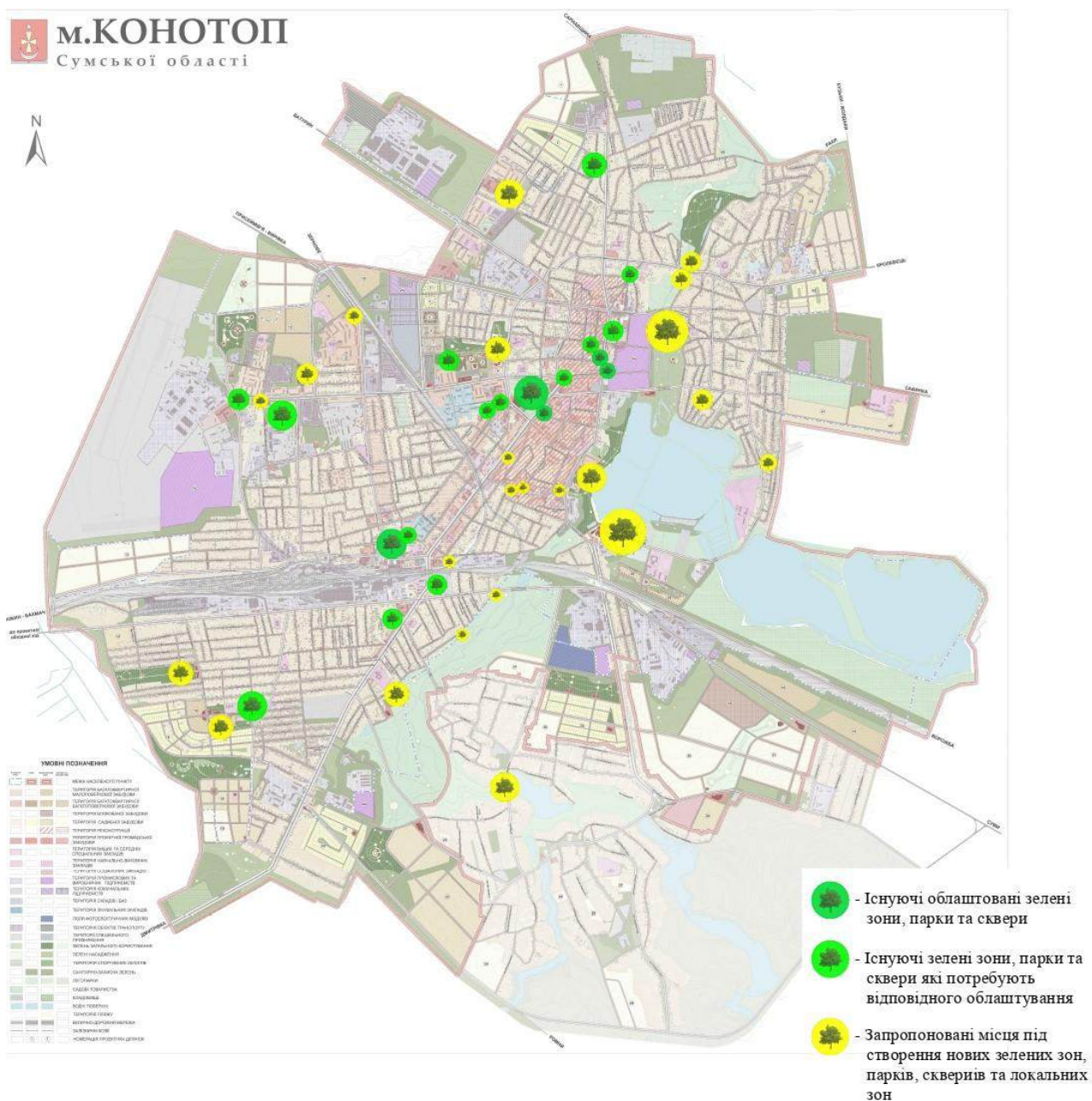
*Таблиця. Перелік територій, запланованих під нові зелені зони
(згідно з Генеральним планом Конотона)*

Розташування	Загальна територія, га	В тому числі загосподарована, га
Парк вздовж вулиці Набережна	19,3	13,5
Парк між каскадом рибогосподарських ставків та вулиця Генерала Тора	17,3	12,3
Площа на території спального району житловий будинок № 2	0,65	0,6
Парк між вулицями Миру, Петра Сагайдачного та Сумською	15,1	11,0
Парк в центрі міста	7,5	6,0
Сквер по вулиці Євгена Коновальця та церква св. Миколи Амосова	1,7	1,5
Парк на вулиці Черняхівського (район вулиць Панфілова та Гагарина)	2,7	2,4
Парк між вилицями Івана Мазепи та Лукіна	13,7	10,0
Парк біля житлових забудов №20 та 21	15,75	12,0
Парк на вул. Новоселівській (житлове будівництво №18)	23,3	16,5
Парки біля житлових будинків №15,17	4,6	4,2
Загалом	121,6	90,0

Кількість людей, які мають доступ до зелених насаджень менше 300-500 м, рекомендованих ВООЗ, невідома. Генеральний план широко окреслює коло ландшафтно-рекреаційних територій. Діагностичні зустрічі показали, що заплановано так багато напрямів, що додатково розширювати цей ресурс немає потреби. В опитуваннях та інтерв'ю всі виявляли великий інтерес до розвитку зелених насаджень (у широкому розумінні, як загального поняття запланованих зелених насаджень міста). Також існує проблема браку рекреаційних об'єктів. Природною структурою, яка з'єднує все місто, є річка, яка мало трансформується. Тому це має величезний потенціал для створення зелених зон. В ЄС дуже підтримуються експертами заходи, пов'язані з відновленням річкових екосистем. До Стратегії включено такі заходи, як «створення єдиної ландшафтно-рекреаційної системи міста – об'єднання зеленими зонами центральної та периферійної частин міста, що в генеральному плані буде досягнуто шляхом створення широких пішохідних зелених алей, бульварів та озеленення наявної вуличної мережі», які є дуже своєчасними.

Спеціалістами був проведений аналіз існуючих зелених зон відпочинку. Для більш візуального сприйняття створена схема розміщення існуючих зон відпочинку і проєктних зон відпочинку там де їх не вистачає.

Схема розміщення існуючих і нових зон відпочинку в парках та скверах в Конопотській міській ОТГ



6. Інформація щодо необхідності підготовки території (зокрема здійснення розмінування, демонтажу зруйнованих будівель та споруд, рекультивациі земель)

У межах Конопот станом на 01.10.2024 відсутні території, які потребують розмінування, знесення зруйнованих будівель і побудови нових, рекультивациі земельних і водних ресурсів внаслідок воєнних дій. Це першочергові дії з відновлення безпеки та просторового порядку.

В той же час, Конопотська громада постійно перебуває у зоні ризику враження ворожою зброєю, що є небезпекою виникнення необхідності здійснення заходів підготовки території.

7. Інформація про шкоду, заподіяну бойовими діями, терористичними актами, диверсіями, надзвичайними ситуаціями

Конотопська міська територіальна громада з перших днів військової агресії з боку російської федерації зазнала нападу та руйнувань.

24 лютого 2022 року змішана колона до 300 одиниць ворожої техніки наблизилась до Конотопа. Підрозділи Збройних Сил України вступили в бій на території міста та розпочалися вуличні бої.

Нажаль, Конотопська громада, як і вся Україна продовжує потерпати від воєнних дій агресора.

В результаті бойових дій зазнали руйнування приватні житлові будинки та багатоповерхівки, були пошкоджені комунальні будівлі, об'єкти критичної та соціальної інфраструктури.

Факти руйнувань офіційно зафіксовані. Всі об'єкти, що зазнали пошкодження та руйнування внесені до Державного реєстру майна, пошкодженого та знищеного внаслідок бойових дій, терористичних актів, диверсій, спричинених військовою агресією російської федерації.

Крім того, факти руйнування, що зазнала Конотопська міська територіальна громада, були зафіксовані, оцифровані та оцінені збитки за участі у проєкті RebuildUA. В рамках даного проєкту здійснено аналіз та візуалізація зруйнованої інфраструктури, а також оцінка збитків.

Станом на 01.10.2024 в Конотопській міській територіальній громаді внаслідок збройної агресії рф пошкоджено 365 об'єктів, з них:

Об'єкти житлового фонду - 149 об'єктів:

- 111 багатоквартирних будинків (861 квартира);
- 38 об'єктів приватних домоволодінь (2 повністю знищено).

Пошкодження: об'єкти зазнали незначних пошкоджень: даху, покрівлі, фасаду, віконних та дверних прорізів, балконів.

- Об'єкти соціальної інфраструктури – 37 об'єктів
- Об'єкти зазнали пошкоджень, які відносяться до першої групи пошкоджень - незначних пошкодження несучих та огорожувальних конструкцій, але без порушення вимог щодо механічного опору та стійкості, а саме: вибиті вікна, зламані віконні рами, пошкоджені входні та міжкімнатні двері, незначні пошкодження даху, тріщини по фасадах будівель та внутрішній штукатурці.
- Заклади освіти – 10 об'єктів, в тому числі:

Конотопський ліцей №3, №5, №12, заклади дошкільної освіти №1 «Орлятко», №3 «Дивосвіт», Конотопська початкова школа «Казка», будівля Центру дитячо-юнацької творчості, будівля Конотопської дитячо-юнацької спортивної школи та будівлі професійно-технічних навчальних закладів «КВПУ» та ДПТНЗ Конотопське ВПО.

Заклади культури – 6 об'єктів, а саме:

- 3 будинки культури - Комунальний заклад «Конотопський міський палац культури», міський будинок культури «Зоряний» та будинок культури в с.Підлипне;
- нежитлова будівля колишньої музичної школи в с.Підлипне;
- будівля та експонати музею авіації;
- будівля Конотопського міського центру культури і дозвілля «Кінотеатр мир» та Led-екран, який був розміщений на фасаді будівлі.

Релігійні об'єкти – 2, в тому числі:

- Будівля церква та будівля єпархіального училища в с.Підлипне.

Соціально-побутові об'єкти – 4:

- будівлі комунального підприємства «Конотопські лазні» - пральня і лазня;
- будівля управління соціального захисту населення;

- будівля Територіального центру соціального обслуговування в м.Конотоп – зазнала більш значних руйнувань, оскільки пошкоджена шиферна покрівля на будівлі, окрім наявних вибитих вікон та пошкодженого фасаду.

Лікувальні заклади – 15 об'єктів - це відділення і корпуси будівель КНП КМР «Конотопська ЦРЛ ім.ак.М.Давидова»: поліклініка для обслуговування дорослого населення, жіноча консультація, пологове відділення, хірургічний корпус, гінекологічний корпус, терапевтичне відділення, паліативне відділення та ін. (пошкоджена значна кількість вікон та вхідні і міжкімнатні двері).

Інші промислові та комерційні об'єкти – 90 нежитлових приміщень

Значних пошкоджень зазнала 5 поверхова будівля в центральній частині міста, в якій розміщується Головне управління Державної податкової служби у Сумській області;

- 17 будівель ТОВ «Мотордеталь-Конотоп»;
- будівля ТОВ «Червоний металіст»;
- 3-х поверхова будівля в центрі міста ТОВ «ТВП «Будинок торгівлі»;
- будівля готельного комплексу «Україна»;
- 7 будівель ВАТ «Конотопм'ясо», в тому числі електropідстанція;
- 4 будівлі в с.Калинівка де розміщувався пташник та цех по забою птиці;
- будівля станції техобслуговування автомобілів;
- 2 будівлі та техніка (трамвайний вагон, вантажний автомобіль) Комунального підприємства «Конотопське транспортне управління»

Пошкоджені магазини та інші приміщення малого бізнесу.

За оперативною інформацією пошкоджено 76 об'єктів бізнесу загальною площею 4,56 тис.м², з них 4 аптеки, 5 перукарень та салонів краси, 1 готель, 3 кав'ярні, 2 кафе, 45 магазинів, 3 приватних підприємства. Пошкоджено віконні блоки (металопластикові склопакети) загальною площею 480 м², пошкоджені дверні блоки (металеві та металопластикові) загальною площею 92 м², пошкоджено фасадів будівель з металопрофілю загальною площею 120 м², пошкоджено покрівель з металочерепиці загальною площею 960 м².

Серед пошкоджених об'єктів є будівлі, що являються пам'ятками архітектури, а саме:

- будівля Конотопського міського центру культури і дозвілля «Кінотеатр мир»;
- будівля Центру дитячо-юнацької творчості;
- міський будинок культури «Зоряний»;
- Конотопський ліцей №5, №12;
- житловий будинок по пр.Червоної Калини,8.

Внаслідок воєнних дій на території Конотопської громади була пошкоджена частина дорожньої інфраструктури.

Таблиця. Перелік руйнувань частину дорожньої інфраструктури в Конотопі станом на 01.07.2023 року

No	Адреса	Назва об'єкта
1	с. Підлипне, вул. Короленка	Дорожнє покриття (асфальт) 200 м
2	с. Підлипне, вул. Республіканська	Дорожнє покриття (асфальт) 3 км

Також частково пошкоджена трамвайна інфраструктура.

Пошкоджені ділянки трамвайної мережі наведено в таблиці. За наведеними в ній даними, пошкоджено 8,8 км трамвайних колій, що становить приблизно 1/3 довжини всієї трамвайної мережі Конотопа. Поганий технічний стан викликає численні проблеми, пов'язані з повсякденною організацією перевезень. Вартість модернізації 1 км трамвайної колії оцінюється приблизно в 15 млн. грн. Для розвитку трамвайної мережі та підвищення значення електротранспорту в пасажирських перевезеннях у межах міста необхідна комплексна модернізація мережі, зокрема колійної системи, мережі електропостачання з підстанціями та технічних засобів. Другий напрям, який потребує змін, – це трамвайний парк, переваги якого можна буде використати повною мірою лише за умови відповідного рівня інфраструктури.

Відповідно до Постанови КМУ від 20.03.2022 року № 326, для встановлення довготривалих екологічних наслідків, спричинених військовими діями, потрібні спеціалізовані екологічні оцінки для визначення обсягу відновлювальних заходів. Однак Конотопська громада, розташована близько до кордону з російською федерацією, все ще зазнає періодичних обстрілів, що ускладнює проведення оцінки шкоди, завданої бойовими діями. Крім того, громада потребує як фахової, так і фінансової підтримки для проведення таких оцінок.

Згідно з попередньою оцінкою завданих збитків навколишньому середовищу на території Конотопської громади, можна стверджувати, що шкода має переважно локальний характер. Однак це не зменшує значущості її впливу на екологічний стан регіону. Військові дії, а також антропогенні фактори, зокрема забруднення атмосферного повітря, порушення ґрунтів, викиди у водні об'єкти та деградація лісових ресурсів, завдають негативного впливу, який може мати як короткострокові, так і довгострокові наслідки.

Внаслідок військового конфлікту, враховуючи окупацію міста з березня по квітень 2022 року, відбувались локальні пожежі з викидом до атмосфери великої кількості CO₂, чадного газу, сажі, оксидів азоту, соляної кислоти, бензапірену. Вибухи, пожежі та використання важкої техніки призводять до викиду дрібнодисперсних частинок (PM_{2.5}, PM₁₀) в повітря.

Військові відходи, такі, як знищена військова техніка, а також відходи руйнувань, що утворюються внаслідок обстрілів вивозяться за межі жилої зони. Усі відходи, що утворилися та утворюються через руйнування внаслідок збройної агресії російської федерації та які неможливо було використовувати для відновлювальних робіт, були вивезені на існуючий полігон.

На території громади існує постійний ризик забруднення вибухонебезпечними предметами внаслідок обстрілів. Негативні наслідки для ґрунту мають, як власне вибухи ракет та снарядів, так і хімічні сполуки, які утворюються внаслідок цього.

Усе це формує нові екологічні виклики для громади, які потребують довготривалих заходів для подолання наслідків. Важливо оцінити реальний стан навколишнього середовища та запровадити відновлювальні програми, щойно це буде можливо.

8. Інформація щодо технічної можливості, економічної доцільності відновлення пошкоджених об'єктів шляхом виконання робіт з реконструкції, реставрації, капітального чи поточного ремонту

З метою відновлення пошкоджених внаслідок збройної агресії російської федерації об'єктів на території Конотопської міської територіальної громади створено Комісію з обстеження пошкоджених об'єктів нерухомого майна внаслідок бойових дій на території Конотопської міської територіальної громади та у зв'язку з надзвичайною ситуацією військового характеру. Станом на 01.10.2024 комісією обстежено 1162 об'єкти нерухомого майна та складено відповідні акти та інформація внесена до Реєстру пошкодженого і знищеного майна.

Постановою Кабінету Міністрів України від 21.04.2023 № 381 «Про затвердження Порядку надання компенсації для відновлення окремих категорій об'єктів нерухомого майна, пошкоджених внаслідок бойових дій, терористичних актів, диверсій, спричинених збройною агресією Російської Федерації, з використанням електронної публічної послуги «єВідновлення» визначено механізм надання компенсації для відновлення окремих категорій об'єктів нерухомого майна, пошкоджених внаслідок бойових дій, терористичних актів, диверсій, спричинених збройною агресією Російської Федерації, з використанням електронної публічної послуги «єВідновлення».

Відповідно до рішення виконавчого комітету Конотопської міської ради згідно до Порядку надання компенсації для відновлення окремих категорій об'єктів нерухомого майна, пошкоджених внаслідок бойових дій, терористичних актів, диверсій, спричинених збройною агресією Російської Федерації, з використанням електронної публічної послуги «єВідновлення» створено комісію з розгляду питань щодо надання компенсації за пошкоджені (знищені) об'єкти нерухомого майна внаслідок бойових дій, терористичних актів, диверсій, спричинених збройною агресією Російської Федерації проти України.

Комісією прийнято на розгляд 407 заяв від мешканців громади про компенсацію за пошкоджене житло. По 264 заявам виплачено компенсацію на загальну суму 8264638 грн. По 10 заявам відмова у зв'язку з відновленням житла за рахунок інших джерел в тому числі благодійних організацій.

З початку воєнних дій в Конотопській громаді повністю знищено два приватних житлових будинків, які не підлягають відновленню.

9. Обґрунтовані пропозиції щодо відновлення навколишнього природного середовища, збереження та розвитку природоохоронних територій та об'єктів

Для забезпечення ефективного відновлення та розвитку навколишнього природного середовища Конотопської громади, а також збереження її природоохоронних територій та об'єктів, слід застосовувати комплексний підхід, спрямований на екологічно стале відновлення з врахуванням національних та міжнародних стандартів.

Очищення потребують місцеві водойми шляхом використання сучасних технологій для видалення шкідливих речовин із ґрунтів, зокрема важких металів та хімічних забруднень.

Розширенню підлягають природоохоронні зони з метою збереження біорізноманіття та захисту рідкісних видів рослин і тварин. Слід створювати нові або розширювати існуючі природоохоронні території в громаді.

Створення екомережі через інтеграцію природоохоронних територій у загальну екологічну мережу регіону для підтримки екосистем та їхньої стійкості.

Розвиток міських парків та зелених зон шляхом створення нових рекреаційних територій у межах громади, що підвищить якість життя мешканців і сприятиме покращенню екологічного стану.

Конотопська громада потребує співпраці з міжнародними організаціями в напрямку залучення міжнародної допомоги та грантових програм для фінансування проектів з відновлення природного середовища, зокрема від ЄС у рамках «Зеленої угоди».

Інвестування у стійку екологічну інфраструктуру, а саме створення інноваційних екологічних проектів, таких як станції з переробки відходів, біоенергетичні комплекси та системи відновлюваної енергії.

Відновлення водно-болотних угідь, природних ландшафтів, особливо водно-болотних екосистем, які забезпечують біорізноманіття та покращують якість води.

Заходи для запобігання ерозії ґрунтів, а саме вживання агротехнічних та ландшафтних заходів для захисту від ерозії, включаючи посадку захисних смуг і створення природних бар'єрів для водної ерозії.

Ці пропозиції спрямовані на комплексне відновлення природного середовища та сталий розвиток природоохоронних територій Конотопської громади, що сприятиме покращенню якості життя та збереженню природних ресурсів для майбутніх поколінь.

10. Інформація щодо технічної можливості, економічної доцільності відновлення об'єктів шляхом нового будівництва або пропозиції щодо будівництва нових об'єктів замість тих, що зазнали пошкоджень або зруйновані, з визначенням застосування проектів повторного використання та розроблення індивідуальних проектних рішень

Для об'єктів, які мають часткові пошкодження, передбачено проведення реконструкції та капітального ремонту. Це дозволить зберегти основну структуру будівлі, зменшити витрати на відновлення та скоротити терміни введення об'єктів в експлуатацію.

В громаді повністю знищено два приватних житлових будинків, які не підлягають відновленню.

11. Інформація щодо необхідних заходів інженерної підготовки та інженерного захисту території

11.1 Існуючий стан

Місто Конотоп розташовано на рівнині на висоті 132÷140 м над рівнем моря.

Поверхня території рівнинна, з абсолютними відмітками поверхні 120÷170 м, слабо розчленована пологими балками та блюдцеподібними зниженнями. Уклони поверхні – 2÷3%, на схилах – 10÷15%.

Територія знаходиться в північній частині лісостепової зони. Домінують чорноземи глибокі малогумусні на лесових породах. Знижені території зайняті лучно-чорноземними, нерідко осолоділими ґрунтами. Заплави річок та тальвеги балок виповнені торфовищами низинними та торфово-болотними ґрунтами.

В гідрографічному відношенні м. Конотоп розташоване на схилах долини річки Єзуч та її малих притоках – р. Липка, р. Куколка. Загальна протяжність річок в межах міста складає 7,7 км.

Річка Єзуч являється малою річкою басейну р. Десна. Довжина ріки 54 км, площа водозбору 577 км², середньозважений уклін річки 0,5 %, залісення басейна менше 1%, заболоченість біля 6%. В басейні річки Єзуч знаходиться ряд ставків і водойм загальною площею в межах міста 171,1 га. Загальний напрямок течії – західний та північно-західний. Заплава річки до м. Конотоп широка, від 0,5 до 1,5 км, в межах міста звужується до 0,2-0,3 км.

Русло річки вузьке, шириною 6-8 м, каналізовано (глибина каналів до 1 м) і представляє собою канал осушної системи з каскадом ставків, які використовуються рибним господарством для розведення риби. Берега русла складені торф'яником, замулені.

На даний період весняний стік річки регулюється ставками Конотопського рибгоспу: весною ставки повністю заповнюються до відміток НІР = 132-133 м, восени вони випорожнюються. Максимальні витрати води в річці в період весняної повені складають: 0,1% - 161,0 м³/с; 0,10 % = 95,0 м³/с; дощових паводків: 0,1% = 94,0 м³/с; 0,10 % = 33,6 м³/с. Середній рівень міста складає 4-6 м над рівнем води, тому загроза затоплення міста від повені незначна.

Санітарно-гігієнічний і гідрологічний стан річки Єзуч в межах міської території незадовільний: русло річки замулено, заросле болотною рослинністю; заплава річки сильно заболочена; мають місце безконтрольні забори води з річки та скид забруднених стічних вод.

В прибережну водоохоронну смугу від річки потрапляють території пром підприємств (з-д, „Червоний металіст” та інші).

В інженерно-будівельному відношенні територія міста поділяється на підвищену – надзаплавних терас та понижену – заплавну.

В межах території міста мають прояв: заболоченість, підтоплення, поверхнева ерозія схилів, окремі ділянки порушених територій. Супіски та суглинки, що залягають вище рівня ґрунтових вод, характеризуються просадністю (переважно I тип ґрунтових умов, в межах локальних ділянок - II типу).

Проектні пропозиції

Внаслідок обстеження території, аналізу природних умов, вивчення наявного картографічного і планового матеріалів, а також враховуючи перспективи розвитку міста визначився комплекс гідротехнічних заходів з інженерної підготовки та захисту території, який включає:

- регулювання і розчищення русел річок; ліквідація заболоченостей;
- берегоукріплення та благоустрій пляжу;
- захист території від підтоплення;
- протиерозійні заходи;
- проти просадні заходи;
- рекультивация порушених територій.

Всі гідротехнічні заходи з інженерної підготовки територій виконані у відповідності з ДБН Б.2.2-12:2018 «Планування і забудова територій», ДБН Б.1.1-15:2012, «Склад та зміст генерального плану населеного пункту», ДБН В.1.1-24:2009 «Захист від небезпечних геологічних процесів. Основні положення проектування.» на стадії схеми, підтверджує технічну можливість і доцільність їх врахування та виконання згідно планувальних рішень даного проекту і не можуть служити документом для виконання робіт.

При розробці Програми комплексного відновлення Конотопської міської територіальної громади використані матеріали проекту «Плану управління річковим басейном Дніпра», у тому числі проекту «Плану управління суббасейнів верхнього Дніпра та річки Десна або суббасейну середнього Дніпра».

11.2 Регулювання і розчищення русел річок; ліквідація заболоченостей

За даними Державної інспекції екології та природних ресурсів по м. Конотоп та району раніше був розроблений проект регулювання р. Єзуч.

Метою проекту є регулювання дільниці р. Єзуч до 15 км з її поглибленням та розширенням. У 1999 році проведено поглиблення та розширення русла на дільниці 2,7 км. У 2004 році виконані роботи по оздоровленню р. Єзуч – район озера Кандибина, встановлена зона відпочинку.

Негативний вплив на біологічний стан вод р. Єзуч проводить діяльність рибецеху „Конотоп”.

Рибецех „Конотоп” представляє собою комплекс рибоводних ставків загальною площею 600 га, місцем скиду, а також поповнення рівня води є р. Єзуч. За час масового вилову риби і повного спорожнення ставків іде забруднення вод річки зваженими речовинами, азоту амонійного, нітрату, зміна прозорості, мутності.

Забруднення проходить за рахунок відсутності ставків відстою та вилову риби. Впродовж розташування ставків р. Єзуч має два русла, які виконують роль каналів поповнення та скиду води, дана ділянка річки заросла і практично відсутнє діюче регулювання води.

Для покращення санітарно-гігієнічного стану як самих річок, так і прилеглих до них територій необхідно виконати ряд заходів по регулюванню їх русел, а саме: розчистити русла від побутового та будівельного сміття, від мулу і наносів, від вологолюбивої рослинності; на окремих ділянках русла струмків розчистити і спрямити. Заходи по розчистці русел річок

рекомендується виконувати регулярно, так як русла поступово замулюються і заростають вологолюбивою рослинністю.

Площа заболоченостей в межах території міста складає 205,5 га. Так як ці площі можуть бути осередками малярії, існує необхідність регулярно проводити комплекс протималярійних заходів для покращення санітарно-гігієнічних умов.

Для ліквідації осередку малярії проводяться інженерно-меліоративні заходи. Наявність, кількість та поширення осередку малярії визначають малярійну характеристику території. При проектуванні інженерної підготовки слід складати карти анофелогенних територій та водоймищ в радіусі до 5 км з характеристикою кожного осередку.

Комплекс протималярійних заходів включає: вертикальне планування та організацію поверхневого стоку; осушення заболочених територій та зниження рівня ґрунтової води; пропуск малих водотоків в трубах; засипку водоймищ, що не використовуються в містобудівництві; регулювання стоку; благоустрій берегів річок та водоймищ. Ліквідацію заболочених ділянок намічається виконувати шляхом влаштування відкритої системи осушення і, при необхідності, підсипки території.

В разі використання заплавних територій під будь-яку забудову пропонується влаштовувати підсипку території до незатоплюваних відміток 1%-ного паводку плюс 0,5 м.

Ліквідацію заболочених ділянок намічається виконувати шляхом влаштування відкритих водовідвідних каналів загальною протяжністю 3,6 км. На території міста є ділянки (це в основному заплави річок), які підтоплюються – 539,5 га. Захист від підтоплення передбачається виконувати шляхом розчистки всіх водних об'єктів та влаштування відкритих водовідвідних каналів, а при необхідності, влаштування дренажу.

11.3 Берегоукріплення та благоустрій пляжу.

Даним розділом генерального плану пропонується на розрахунковий період поступово провести благоустрій та реконструкцію всіх існуючих водойм.

Інженерний захист берегів – це комплекс гідротехнічних споруд та інженерно-технічних заходів, що забезпечують захист об'єктів народного господарства та території житлової забудови від підтоплення, затоплення, абразії, зсувних процесів та інших небезпечних природних явищ. Конструктивні рішення щодо укріплення річкових берегів приймають залежно від мети передбаченого використання ділянки й з урахуванням інженерної ділянки та інженерно- геологічних і гідрологічних умов берегової смуги.

Намічається виконати такі інженерно-технічні заходи і роботи по реконструкції водоймищ: розчистку і поглиблення ложа водойм; підсипку тіла земляних гребель і закріплення їх відкосів; реконструкцію водопропускних і водоскидних споруд. Розчистці і поглибленню підлягають всі водойми в межах проектованої території. Для попередження заростання їх водною рослинністю необхідно максимально зменшити площу мілководної зони в водоймах. Середня глибина води в ставках у весняно-літній період повинна бути забезпечена не менше ніж 2 м. Земляні греблі, які потребують реконструкції необхідно підсипати до проектних відміток, відкоси закріпити: мокрі – каменем або ж залізобетонними плитами, а сухі – посівом багаторічних трав.

На берегах водойм необхідно створити прибережну захисну смугу та водоохоронну зону з посадкою деревно-кущової рослинності, а в місцях інтенсивного відвідування відпочиваючими особливу увагу слід приділити естетичному оформленню берегової смуги водойм.

Джерела, які живлять водойми, необхідно регулярно розчищати і виконувати їх благоустрій. Глибина в водоймах повинна бути не менше 2,0 м. Благоустрій берегової смуги та укріплення виконувати в ув'язці із влаштуванням набережних. Берегові відкоси вище рівня води повинні бути 1:2, при закріпленні їх одерновкою або посівом багаторічних трав. При необхідності передбачити кріплення берегових відкосів відмосткою на висоту хвильової дії води. При цьому необхідно виконати вертикальне планування берегової смуги, там де

необхідно, влаштувати сходи, причали. На пляжних ділянках виположити відкоси до 1:5 ÷ 1:7.

Прибережна смуга навколо водоймищ укріплюється посівом багаторічних трав та посадкою деревно-кущової рослинності для попередження ерозії почв.

Пляжі передбачається влаштувати, розширюючи існуючі в тих місцях де вони вже є, шляхом підсипки піску, облаштування грибками, роздягальнями та іншим оснащенням. Пляжі передбачається влаштувати, розширюючи існуючі в тих місцях де вони вже є, шляхом підсипки піску, облаштування грибками, роздягальнями та іншим оснащенням.

В м. Конотоп на р. Єзуч обладнане місце відпочинку. Загальна протяжність пляжу складатиме біля 0,75 км, при площі біля 2,5 га і середній висоті підсипки близько 0,5 м – загальний об'єм необхідного піску складатиме біля 12,3 тис.м³.

11.4 Захист території від підтоплення

Через територію міста протікають невеликі річки: Єзуч і Липка, тому можлива загроза підтоплення.

За даними Управління надзвичайних ситуацій міста Конотопа підтоплюються тільки окремі частини міста, при цьому рівень води на підтоплених територіях не буде вище 0,5÷0,6 м. Всього можливе підтоплення близько 70 будинків приватного сектору, де мешкає до 400 жителів. На території міста є ділянки (це в основному заплави річок), які підтоплюються – 245,0 га. Захист від підтоплення передбачається виконувати шляхом розчистки всіх водних об'єктів та влаштування відкритих водовідвідних каналів, а при необхідності, влаштування дренажу.

З об'єктів господарської діяльності можливе підтоплення ВАТ „Червоний металіст” (до 80%), хлібокомбінат (до 40%), комбінат хлібопродуктів (100%) території.

При рішенні цього питання необхідно прийняти до уваги такі фактори: глибину залягання водоносних пластів, водопровідні властивості ґрунтів, умови живлення і стоку ґрунтових вод, а також функціональне використання території: капітальна чи садибна забудова. В межах садибної забудови можливе влаштування дренажів, як закритого так і відкритого типу, тобто водовідвідних осушних каналів і каналів.

Використовувати дані території під забудову можливо лише після проведення заходів по зниженню рівня ґрунтових вод.

Вибір схеми захисту від підтоплення повинен ґрунтуватися на матеріалах детальних інженерно-геологічних вишукувань на режимних спостережень, надаючи перевагу рішенням, що зводять до мінімуму експлуатаційні витрати та забезпечують максимальну надійність дорожнього покриття, інженерних мереж, підземних споруд.

Влаштування дренажів для капітальної забудови виконується з урахуванням норми осушення на глибину не менше 2,0 м, а для одноповерхової забудови не менше 1,5 м; для парків, скверів, стадіонів – не менше 1,0 м.

Склад заходів для захисту територій від підтоплення залежить від геологічних та гідрологічних умов, типу забудови та використання підземного простору. До складу таких заходів входить комплекс робіт по зниженню дії природних та штучних чинників підтоплення, підвищенню планувальних відміток території, підвищенню підлоги та гідроізоляції підземних споруд, улаштуванню дренажів.

11.5 Протиерозійні заходи

Територію селища пересікають балки та невеликі яри з крутими схилами, які потребують проведення протиерозійних заходів. Одним з найбільш ефективних засобів у боротьбі з ерозією являється посадка деревно-кущової рослинності, а також залуження схилів ярів і балок.

Для попередження подальшого росту ерозійних процесів намічається комплекс агролісомеліоративних заходів, а саме: лісонасадження на укосах і схилах та лотків для

водовідведення по дну ярів; благоустрою та протиерозійного озеленення прибережних схилових територій.

Разом з цим необхідно проведення протиерозійних гідротехнічних заходів – упорядкування водовідводу зливових і паводкових вод і запобігання розмиву схилів і дна ярів. В період проходження паводків по водотоках, в місцях концентрації поверхневого стоку (вершини ярів) намічається влаштовувати огорожуючі вали, водовідвідні лотки і канали. Вали, лотки і канали влаштовуються в вершинах ярів, зменшують водозбірну площу водотоків, які протікають по ярах, і організовано відводять поверхневі води. Проведення протиерозійних заходів передбачено на загальній площі в межах міста 3,15 га.

11.6 Протипросадні заходи

На території селища зустрічаються лесовидні ґрунти I типу просадності з острівними ділянками - II типу.

Так як лесовидні суглинки просадні, то для підготовки основи під капітальну забудову необхідно виконати більш детальне інженерно-геологічне та інженерно-будівельне обстеження ділянок під будинки і споруди.

При замочуванні основи, складеної просадними ґрунтами, стійкість та експлуатаційна надійність споруд забезпечується водозахисними та конструктивними заходами, спрямованими на запобігання просадним властивостям ґрунтів:

- в межах деформаційної зони чи її частини – улаштуванням ґрунтових подушок, витрамбовка котлованів;

При багатоповерховій забудові:

- в межах всього просадного шару необхідно виконувати глибинне ущільнення ґрунтовими палями, що попередньо замочені в нижніх шарах просадних ґрунтів;

- прорізкою просадних ґрунтів основи фундаментів із забивних, набивних та буро набивних паль, а також з використанням стовпів чи стрічки з ґрунтів, що закріпленні хімічним, термічним чи іншим способом, а також заглибленням фундаментів;

- вертикальним плануванням ділянки забудови, якісним заповненням пазух котлованів та траншей, виключенням витоку води із водо несучих комунікацій на проектованій території;

- підвищенням міцності і загальної просторової жорсткості споруд, збільшенням їх піддатливості за допомогою гнучких та розрізних конструкцій, з використанням методів, що забезпечують нормальну роботу обладнання при деформаціях основи.

Орієнтовна площа врахування і проведення протипросадних заходів на території міста складатиме для врахування при освоєнні нових територій забудови, вільних від забудови ділянках, під нову громадську і житлову садибну забудову, орієнтовно – (20% від $318+75,8+78,0=471,8$ га), а саме: $471,8 \times 0,2=94,36$ га.

11.7 Рекультивация порушених територій.

В місті є ряд кар'єрів(кар'єр бувшого цегельного заводу та ін.. ділянки) та зритих ділянок, загальною площею 5,2 га; на деяких з них частково проведена рекультивация, а деякі потребують проведення рекультивации.

Території кар'єрів та відвалів піддаються проведенню на них рекультивации поетапно: в першу чергу виконуються планувальні роботи, терасування та засипка, потім укладається шар рослинного ґрунту, посадка дерев і кущів, посів багаторічних трав. Такі території в основному використовуються для зон зелених насаджень.

Заходи по відновленню порушених територій вибираються залежно від інженерно-геологічних умов, виду використання і типів порушення (повне і часткове засипання глибоких ям і виробок, розрівнювання зритих місць, роботи по запобігання подальшому руйнуванню порушених територій).

При проведенні рекультивациі на всіх видах порушених територій необхідно проводити ретельне обстеження.

Порушені території після комплексу відбудовних робіт використовуються для створення зон зелених насаджень загального та обмеженого користування, спеціального призначення; промислових зон і зон зовнішнього транспорту; житлових районів і мікрорайонів; зон водорегулюючих гідротехнічних споруд; рибо- і сільськогосподарських; водопостачання; комунально-складських зон.

При освоєнні порушених територій у межах населеного пункту необхідно враховувати:

- його планувальну структуру;
- доступність центрів трудового, культурно-побутового і рекреаційного тяжіння;
- планування та розвиток транспортних і інженерних комунікацій;
- візуальне сприйняття порушених ділянок у міському середовищі (композиційна єдність міського та природного середовищ).

Крім вище перерахованих містобудівних чинників, необхідно враховувати також розміри порушень поверхні, фізичні і біологічні властивості ґрунтів, можливість застосування тієї або іншої технології відновлення території.

Для захисту від вітрової ерозії необхідно провести розширення мережі зелених насаджень та благоустрій мережі зелених насаджень, які проводяться за рахунок створення нових паркових зон на піщаних територіях.

З метою зниження витрат на відновлення порушених територій і раціонального використання природних ресурсів проводиться функціональне зонування територій добування корисних копалин, з огляду при цьому на планувальну структуру і функціональні потреби населених місць, необхідність збереження продуктивності території й унікальних природних комплексів, а також поліпшення санітарно-гігієнічних умов.

12. Обґрунтовані пропозиції щодо доцільності зміни функціонального призначення територій територіальної громади (її частини) з урахуванням існуючої забудови та наявної містобудівної документації

На даний час планується внесення змін до генерального плану.

У зв'язку з виникненням нових викликів, пов'язаних із російською агресією, втратою транспортного сполучення з Росією та потребою у переорієнтації економічної діяльності міста, громада Конотопа ініціює внесення змін до Генерального плану міста. Оновлення плану спрямоване на адаптацію міської інфраструктури та економіки до нових реалій, з метою забезпечення сталого розвитку, підвищення безпеки та створення нових можливостей для громади.

Основною метою Проекту змін до Генерального плану є адаптація міста до нових умов, що виникли через втрату зв'язків з росією та зміну економічної ситуації. Планування має забезпечити:

1. Перехід від залежності від традиційних промислових зв'язків до диверсифікації економіки міста з фокусом на внутрішні ресурси та нові ринки.
2. Підвищення рівня безпеки населення та критичної інфраструктури в умовах постійної загрози з боку росії.
3. Розвиток нових економічних напрямків, таких як туризм, малий бізнес, та інноваційні технології, що зможуть забезпечити нові робочі місця.
4. Модернізація транспортної інфраструктури для інтеграції міста в нові логістичні ланцюги України та інших країн.

В результаті внесення змін до генерального плану очікується:

1. Зменшення економічної залежності від зовнішніх факторів, забезпечення міста власними джерелами доходів через розвиток нових економічних секторів.

2. Підвищення рівня безпеки населення завдяки модернізації інфраструктури та адаптації плану до нових умов.
3. Розширення можливостей для зайнятості, створення нових робочих місць через підтримку малого бізнесу, туризму та нових підприємств.
4. Поліпшення якості життя мешканців через розвиток соціальної та транспортної інфраструктури.

Внесення змін до Генерального плану Конотопа є критично важливим кроком у напрямку адаптації міста до нових умов, викликаних війною та економічними змінами. Успішна реалізація оновленого плану дозволить Конотопу забезпечити стабільний розвиток, підвищити рівень безпеки та створити нові можливості для своїх мешканців.

Також, планується розроблення комплексного плану просторового розвитку території Конотопської міської територіальної громади.

12.1. Рекреаційна інфраструктура

Рекреаційна інфраструктура є важливою складовою розвитку будь-якої громади, оскільки вона сприяє підвищенню якості життя мешканців, залученню туристів та розвитку місцевої економіки. Конотопська громада, як і багато інших територіальних громад України, має значний потенціал для розвитку рекреаційної інфраструктури завдяки своєму історико-культурному спадку, природним ресурсам та місцевим традиціям.

12.2. Сервісна інфраструктура

Сервісна інфраструктура Конотопської громади відіграє ключову роль у забезпеченні комфортного життя мешканців і розвитку місцевої економіки. Вона включає різноманітні сфери обслуговування, які задовольняють потреби населення в освіті, охороні здоров'я, товарах та послугах, підвищуючи якість життя і сприяючи економічному зростанню громади.

12.3. Транспортна інфраструктура та пішохідні шляхи

Транспортна інфраструктура та пішохідні шляхи Конотопської громади є важливими складовими, що впливають на мобільність населення, економічний розвиток та загальний рівень життя. Ці елементи забезпечують ефективне сполучення між населеними пунктами громади, дозволяють людям зручно пересуватися як в межах міста Конотопа, так і до навколишніх сіл, а також відіграють важливу роль у підтримці туристичної активності.

Транспортна інфраструктура та пішохідні шляхи Конотопської громади є основою для комфортного та безпечного пересування, сприяють розвитку економіки, туризму та покращують якість життя мешканців. Інвестиції в ремонт доріг, розвиток громадського транспорту, облаштування велосипедних і пішохідних доріжок допоможуть зробити громаду більш мобільною, екологічною та зручною для життя.

12.4. Доступна інфраструктура для людей з особливими потребами

Доступна інфраструктура для людей з особливими потребами є важливим аспектом забезпечення рівноправності та комфортного життя всіх мешканців громади, зокрема осіб з інвалідністю, літніх людей, батьків з маленькими дітьми та інших вразливих категорій населення. В Конотопській громаді, як і в багатьох інших громадах України, розвиток безбар'єрного середовища є пріоритетним завданням для покращення якості життя людей з обмеженими можливостями.

Створення доступної інфраструктури для людей з особливими потребами в Конотопській громаді є ключовим для забезпечення рівних можливостей та комфорту всіх мешканців. Важливо, щоб ця інфраструктура була комплексною, охоплюючи всі сфери життя — від транспорту та пішохідних зон до громадських будівель та соціальних послуг.

Безбар'єрне середовище сприятиме інтеграції людей з особливими потребами в суспільне життя, полегшуючи їм доступ до освіти, медицини, роботи та культурних заходів.

Усі проекти, що включені до програми комплексного відновлення, враховують потреби людей з особливими потребами та забезпечують доступність. В процесі проектування та реалізації заходів програми враховано принципи універсального дизайну, що дозволяє зробити об'єкти та простори доступними для всіх громадян, незалежно від їх фізичних можливостей.

Зокрема, передбачено:

- Будівництво безбар'єрних шляхів сполучення (пандусів, ліфтів, зручних сходів);
- Облаштування спеціальних паркувальних місць;
- Встановлення тактильних покриттів та звукових індикаторів для людей з вадами зору;
- Забезпечення доступних санітарних вузлів;
- Використання контрастних кольорів та спеціальних інформаційних знаків.

Програма передбачає інтеграцію доступної інфраструктури як невід'ємну частину кожного проекту, що дозволить забезпечити рівні умови для всіх жителів та гостей міста.

12.5. Енергетична інфраструктура

Енергетична інфраструктура Конотопської громади є основою для забезпечення стабільного функціонування всіх сфер життя: економіки, соціальних послуг, побутових потреб населення та розвитку бізнесу. Важливим завданням є модернізація енергетичної інфраструктури, її адаптація до сучасних вимог енергоефективності та екологічної стійкості. Ось основні аспекти енергетичної інфраструктури громади:

- Інтеграція з відновлюваними джерелами енергії: Зважаючи на загальнонаціональну політику зменшення залежності від традиційних енергоресурсів, важливо розглянути можливість впровадження в громаду відновлюваних джерел енергії. Це може бути розвиток сонячних станцій на рівні домогосподарств, громадських установ або приватних підприємств, а також використання біоенергетики.
- Стабільність постачання: В умовах нестабільної ситуації з енергетичним забезпеченням через воєнні дії на території України, важливо забезпечити громаду резервними джерелами енергії, такими як дизельні генератори або акумулятори великої ємності, для безперебійної роботи критично важливих установ (лікарень, шкіл, адміністративних будівель).
- Централізоване опалення: У місті Конотоп функціонує система централізованого опалення. Важливо модернізувати цю систему для підвищення її енергоефективності та зменшення втрат тепла. Це може включати утеплення труб, оновлення котелень та використання сучасних технологій теплопостачання.
- Перехід на альтернативні джерела енергії: Важливо розглянути можливість переходу від традиційних газових і вугільних котелень до котелень, що працюють на біомасі (деревних пелетах) або інших екологічних джерелах тепла. Це дозволить зменшити викиди CO₂ і залежність від імпортного палива.
- Альтернативи газу: Через високі ціни на газ і ризики постачання, громада може розглянути варіанти поступової заміни газових систем на інші джерела енергії. Зокрема, це можуть бути теплові насоси, використання сонячної енергії для обігріву води або системи центрального опалення на біомасі.
- Сонячна енергетика: Громада має потенціал для впровадження сонячних електростанцій як на рівні домогосподарств, так і для громадських установ. Це дозволить знизити витрати на електроенергію та зробити громаду більш екологічною. Важливим кроком є стимулювання місцевих жителів до встановлення сонячних панелей через державні програми підтримки або місцеві ініціативи.
- Енергоаудит та термомодернізація будівель: Важливим напрямком розвитку енергетичної інфраструктури є зниження споживання енергії через впровадження

заходів з термомодернізації. Це включає утеплення житлових і громадських будівель, встановлення сучасних вікон і дверей, енергоефективних систем опалення та вентиляції.

- Резервні джерела енергії для критичних об'єктів: Лікарні, водоканали, школи та інші критично важливі об'єкти громади повинні мати резервні джерела енергії (генератори, акумуляторні системи). Це дозволить забезпечити їх безперебійну роботу під час аварійних ситуацій або перебоїв з постачанням енергії.

Енергетична інфраструктура Конотопської громади потребує модернізації та впровадження новітніх технологій для забезпечення сталого розвитку, енергетичної безпеки та економічної ефективності. Інвестиції в відновлювані джерела енергії, підвищення енергоефективності та інтеграція інноваційних технологій допоможуть зробити громаду більш незалежною від традиційних енергоресурсів, зменшити екологічне навантаження та підвищити якість життя мешканців.

13. Пропозиції щодо внесення змін або розроблення містобудівної документації на місцевому рівні

Зважаючи на зміни, що виникли внаслідок військової агресії та втрати економічних зв'язків із російською федерацією, є необхідність перегляду Генерального плану міста Конотоп, а також розробки детальних планів та містобудівної документації для населених пунктів - сіл Підлипне, Калинівка та Лобківка. Ці заходи покликані сприяти адаптації територій до нових економічних і соціальних умов, підтримати розвиток нових секторів економіки та покращити інфраструктуру.

Пропозиції щодо внесення змін до Генерального плану м. Конотоп:

Перепланування територій для економічного розвитку:

- Створення нових промислових зон, орієнтованих на легку промисловість, переробку сільськогосподарської продукції та інноваційні виробництва, які мають потенціал для заміни втрачених ринків збуту.

- Розвиток зон для малого і середнього бізнесу, бізнес-інкубаторів та технопарків для підтримки стартапів і нових підприємств.

Розвиток туристично-рекреаційної інфраструктури:

- Включення у план територій для створення об'єктів туристичної інфраструктури, таких як готелі, музеї та зони активного відпочинку.

- Розробка проєктів із благоустрою берегів міськи для розвитку екотуризму та рекреаційних зон.

Модернізація транспортної інфраструктури:

- Реконструкція та розвиток міських доріг, включаючи будівництво нових розв'язок, що покращать з'єднання між основними промисловими зонами та житловими районами.

Підвищення безпеки та стійкості міста:

- Інтеграція зон безпеки, оновлення системи цивільного захисту та оповіщення у разі надзвичайних ситуацій.

- Розміщення укриттів і бомбосховищ в стратегічно важливих місцях для забезпечення захисту населення.

Пропозиції щодо розроблення містобудівної документації для сіл Підлипне, Калинівка, Лобківка, село Підлипне:

- Розширення існуючих житлових зон для забезпечення житлом переселенців та молодих сімей.

- Розвиток територій для фермерських господарств та агропідприємств, орієнтованих на місцевий ринок та експорт.

- Розвиток інфраструктури для підтримки туризму: Планування зон для кемпінгів, гостьових будинків та невеликих готелів, що сприятиме розвитку зеленого туризму.

- Благоустрій громадських просторів та створення парків, дитячих майданчиків, зон відпочинку для покращення якості життя мешканців.

Село Калинівка:

- Визначення територій для будівництва нових сільськогосподарських об'єктів, зокрема елеваторів, складів та переробних цехів.

- Благоустрій громадських просторів та створення дитячих та спортивних майданчиків, зон відпочинку для покращення якості життя мешканців.

Село Лобківка:

- Розвиток зон для малих фермерських господарств.

- Створення зон для екопоселень з веденням натурального господарства.

- Благоустрій громадських просторів та створення дитячих та спортивних майданчиків, зон відпочинку для покращення якості життя мешканців.

14. Обґрунтовані пропозиції щодо перенесення об'єктів виробничої сфери

Політика українського уряду, як і політика місцевого самоврядування, а також проведений аналіз характеру та ситуації підприємств, що працюють на території Конотопської громади, не вказують на необхідність переміщення місцевих виробничих підприємств.

15. Загальні підходи та пропозиції щодо комплексного відновлення, розвитку території територіальної громади (її частини) та заходи для їх реалізації з визначенням пріоритетності, з урахуванням норм і нормативів щодо просторового планування та землекористування, захисту навколишнього природного середовища та природних ресурсів, забезпечення населення закладами і послугами, що в них надаються, охорони культурної спадщини, розвитку транспорту та інженерної інфраструктури тощо

15.1. Загальні передумови комплексної відбудови та розвитку території громади

Комплексна відбудова та розвиток Конотопської громади вимагають врахування різних аспектів: економічних, соціальних, інфраструктурних, екологічних і культурних. Основна мета – забезпечити стійкий розвиток громади, підвищити якість життя населення, створити умови для економічного зростання та забезпечити соціальну інтеграцію після воєнних дій та спричинених економічних викликів.

Зазначимо загальні передумови для комплексної відбудови та розвитку Конотопської громади:

1. Оцінка поточного стану та потреб громади.

Оцінка завданих збитків та аналіз потреб населення. Оцінка потреб мешканців у житлі, робочих місцях, медичних, освітніх і соціальних послугах є важливою для правильної організації відбудови. Важливо також залучати громаду до процесу планування через консультації та опитування для розуміння їхніх пріоритетів.

2. Економічне відродження та підтримка місцевого бізнесу.

Розвиток підприємництва та підтримка малого і середнього бізнесу шляхом створення сприятливих умов для відродження місцевого бізнесу. Це сприятиме економічному відновленню громади, зокрема через створення нових робочих місць.

Важливим елементом є залучення інвестицій як з боку державних органів, так і з міжнародних організацій та приватного сектора. Інвестування в інфраструктуру та виробництво допоможе створити нові економічні можливості для громади.

3. Відновлення та модернізація інфраструктури.

Транспортна інфраструктура. Ремонт доріг, мостів і трамвайних колій є критичним для забезпечення мобільності населення та економічної активності громади. У Конотопській громаді залізничний вузол є стратегічно важливим, тому його відновлення має стати одним із пріоритетів.

Енергетична інфраструктура. Відновлення та модернізація електромереж, газопроводів, систем тепlopостачання і водopостачання є необхідними для забезпечення стабільного функціонування житлових будинків, підприємств та установ.

Житлове будівництво та ремонт є важливим етапом для відновлення житлового фонду для внутрішньо переміщених осіб і тих, хто втратив житло. Будівництво нових житлових об'єктів та модернізація існуючих з акцентом на енергоефективність сприятимуть підвищенню якості життя.

4. Розвиток соціальної інфраструктури.

Соціальна інфраструктура, зокрема освіта та медицина, має бути відновлена на сучасному рівні, з урахуванням доступності для всіх верств населення, включаючи людей з обмеженими можливостями.

Важливо забезпечити належний рівень соціального захисту для найбільш вразливих категорій населення (внутрішньо переміщених осіб, ветеранів, людей похилого віку) через розвиток соціальних служб і програм допомоги.

5. Екологічна стійкість та зелений розвиток.

Екологічна безпека та відновлення природних ресурсів. Відбудова громади має враховувати екологічні фактори, зокрема очищення водойм, озеленення територій та збереження лісів. Це сприятиме покращенню якості життя і екологічної стійкості громади.

Енергоефективність та відновлювані джерела енергії. Інтеграція відновлюваних джерел енергії, таких як сонячні електростанції, когенераційні установки та геліосистеми сприятиме зниженню залежності від викопних видів палива та покращенню енергетичної стійкості громади.

6. Залучення міжнародної допомоги та співпраця.

Участь у програмах відновлення та розвитку, які підтримуються міжнародними організаціями (Світовий банк, ЄС, ООН), допоможе залучити фінансову допомогу, експертну підтримку та технології для швидкого відновлення громади.

Міжнародні програми відновлення можуть включати грантову підтримку для відновлення інфраструктури, екологічних проєктів та розвитку бізнесу. Це дозволить громадам не лише відновитися після кризи, але й розвиватися на новому рівні.

7. Соціальна інтеграція та залучення громади.

Активна участь громади у відбудові. Успіх відновлення залежить від активної участі громади у прийнятті рішень. Організація громадських слухань, залучення мешканців до обговорення та планування проєктів створює відчуття відповідальності за спільний розвиток і дозволяє врахувати потреби кожного.

Інтеграція внутрішньо переміщених осіб. Важливо забезпечити соціальну інтеграцію внутрішньо переміщених осіб через створення нових робочих місць, житлових умов і програм соціальної адаптації. Це сприятиме гармонізації суспільних відносин та забезпеченню соціальної згуртованості.

8. Цифровізація та інновації.

Розвиток цифрових послуг. Цифровізація адміністративних послуг, створення онлайн-платформ для комунікації між владою і громадянами, розвиток інноваційних технологій у сфері управління громадою є важливими елементами сучасної відбудови.

Комплексна відбудова та розвиток Конотопської громади передбачають системний підхід, що охоплює всі ключові сфери життя громади – від відновлення інфраструктури до

економічного розвитку та соціальної інтеграції. Завдяки залученню міжнародних ресурсів, інвестицій, екологічним та технологічним інноваціям, громада дасть змогу не лише відновити свою життєздатність, але й створити нові можливості для сталого розвитку у майбутньому.

15.2. Комплексний підхід

Комплексний підхід до відновлення Конотопської громади передбачає всебічний розвиток і реконструкцію з урахуванням економічних, соціальних, екологічних та інфраструктурних аспектів. Цей процес вимагає ефективної координації зусиль усіх зацікавлених сторін – місцевої влади, бізнесу, громади та міжнародних партнерів.

Комплексний підхід до відновлення Конотопської громади має включати всі аспекти життя: інфраструктуру, соціальні послуги, економічний розвиток, екологічну стійкість і підтримку населення. Завдяки залученню сучасних технологій, інвестицій і міжнародної допомоги громада матиме можливість не лише відновити втрачені потужності, але й створити основу для сталого розвитку та процвітання в майбутньому.

Прикладом комплексного підходу на практиці є, наприклад, комплексні проекти ревіталізації польських міст.

15.3. Впровадження принципу «build back better» у практику відбудови та розвитку громади

Принцип «Build Back Better» (відбудова краще, ніж було) передбачає не просто відновлення зруйнованих об'єктів та інфраструктури, а створення стійкішої, безпечнішої та ефективнішої системи, ніж до руйнації. Впровадження цього принципу у відбудову Конотопської громади може стати основою для сталого розвитку громади, підвищення якості життя населення, економічного зростання та посилення стійкості до майбутніх викликів, таких як зміни клімату, соціальні та економічні кризи.

Ключовими напрямками та пропозиціями щодо впровадження принципу «Build Back Better» у відбудову та розвиток Конотопської громади виступають:

- Інфраструктурні рішення з урахуванням майбутніх викликів
- Створення стійкої інфраструктури. Під час відновлення транспортних, енергетичних, комунальних та соціальних об'єктів слід використовувати сучасні технології та матеріали, які підвищують стійкість до майбутніх викликів, таких як стихійні лиха, війна чи зміни клімату. Наприклад, будівництво доріг із врахуванням змін клімату, прокладання водопостачальних і каналізаційних систем із використанням сучасних матеріалів, що забезпечують довговічність.

- Енергоефективні будівлі. Відновлення житлових та адміністративних будівель має враховувати принципи енергоефективності, щоб зменшити споживання енергії, підвищити комфорт проживання та зменшити витрати на комунальні послуги. Це включає утеплення фасадів, встановлення енергоефективних вікон та дверей, а також використання сучасних систем опалення.

Використання відновлюваних джерел енергії

- Під час відбудови громади доцільно впроваджувати відновлювані джерела енергії, такі як сонячні електростанції, вітрові електростанції або біоенергетичні системи. Це дозволить знизити залежність від традиційних джерел енергії, зменшити викиди CO₂ та забезпечити стійкість до енергетичних криз.
- Розвиток соціальної інфраструктури з урахуванням доступності
- Відновлення громадських будівель (шкіл, лікарень, адміністративних установ) має враховувати потреби всіх верств населення, зокрема людей з інвалідністю, людей похилого віку та батьків із маленькими дітьми. Це передбачає наявність пандусів,

ліфтів, спеціально обладнаних санвузлів, а також тактильних елементів для людей із вадами зору.

- Відновлення економіки повинно ґрунтуватися на створенні робочих місць і розвитку місцевих підприємств.
- Важливо створити інвестиційно привабливі умови, які б стимулювали розвиток нових підприємств.
- Екологічна стійкість та охорона навколишнього середовища
- При відбудові громади слід враховувати необхідність відновлення та збереження природних ресурсів. Важливо враховувати принципи сталого розвитку, що допоможе зберегти природу для майбутніх поколінь.
- Впровадження сучасних систем управління відходами, включаючи роздільний збір, переробку та повторне використання ресурсів, є важливим для екологічної стійкості громади. Це допоможе зменшити екологічне навантаження та зробити громаду чистішою і безпечнішою.
- Інтеграція внутрішньо переміщених осіб. Соціальна згуртованість громади може бути посилена через інтеграцію внутрішньо переміщених осіб шляхом надання їм можливостей для працевлаштування, доступу до житла та участі в громадському житті.
- Підтримка місцевого виробництва. Відновлення місцевих підприємств, особливо в аграрному секторі та виробництві, може стати фундаментом для економічного розвитку громади. Інвестування в переробку місцевої сировини або виробництво товарів допоможе створити нові робочі місця.
- Розвиток туризму. Природні та культурні ресурси громади можуть стати основою для розвитку туризму. Важливо інвестувати у розвиток рекреаційної інфраструктури, таких як зелені зони, велосипедні маршрути, історико-культурні об'єкти, що допоможе залучити туристів і сприяти економічному розвитку. Також, туристичним магнітом міста може стати Конотопський трамвай.

Впровадження принципу «Build Back Better» у відбудову Конотопської громади дозволить не лише відновити втрачені об'єкти, але й створити умови для сталого розвитку та підвищення якості життя мешканців. Інтеграція сучасних технологій, енергоефективних рішень, екологічних підходів і цифрових.

15.4. Соціальна партисипація (культура участі чи участі споживача) на кожному етапі

Відбудова України робиться для людей – мешканців громади. Для успішної перебудови у громаді найефективнішим підходом є постійний діалог із мешканцями

Важливим елементом створення та обміну передовими практиками та знаннями у сфері розбудови громадянського суспільства та використання партисипації у плануванні відновлення є проект «Support of participatory strategic planning of recovery in the Konotop community», який реалізує Фондація Польсько -Української співпраця РАUCI у 2023-2024 роках.

Соціальна партисипація, або культура участі громадян, є критично важливим елементом процесу відновлення та розвитку будь-якої громади, включаючи Конотопську громаду. Вона передбачає активну участь мешканців у прийнятті рішень, плануванні та реалізації проектів відбудови. Це не лише забезпечує більшу прозорість і довіру до процесу, але й дозволяє враховувати реальні потреби та пріоритети населення. Громадяни, залучені до

процесу, мають можливість впливати на зміни в своїй громаді, що підвищує ефективність рішень та сприяє створенню життєздатної та згуртованої громади.

Ось як соціальна партисипація може бути інтегрована на кожному етапі відновлення Конотопської громади:

1. Етап оцінки потреб і планування. Консультації з громадою: Перед початком розробки програми комплексного відновлення важливим етапом стали консультації з мешканцями, щоб виявити їхні потреби та очікування. Це були опитування (онлайн та анкетування), фокус групи для виявлення проблем та збору ідей та пропозицій. Залучення громади до процесу формування стратегій відновлення дозволить краще зрозуміти, що саме важливо для людей - від інфраструктури до соціальних послуг.

2. Етап розробки проєктів та прийняття рішень. Спільне визначення пріоритетів: Важливо, що громадськість мала можливість брати участь у визначенні пріоритетів для відновлення та розвитку - які об'єкти повинні бути відновлені першими, які соціальні програми потребують уваги в першу чергу. Це дозволить уникнути ситуацій, коли влада інвестує у менш важливі об'єкти або проєкти, які не мають підтримки громади.

3. Етап реалізації проєктів. Громадський моніторинг та контроль: Важливо забезпечити прозорість процесу реалізації проєктів через механізми громадського моніторингу. Мешканці можуть долучатися до нагляду, стежити за витратами та дотриманням термінів виконання робіт. Це дозволяє уникати корупційних ризиків та підвищити довіру до процесу відбудови.

Волонтерські ініціативи: Активне залучення волонтерів до виконання деяких аспектів відбудови, таких як прибирання, висадка дерев, благоустрій територій, створює можливості для соціальної взаємодії та зміцнення зв'язків між мешканцями. Це також може зменшити фінансове навантаження на громаду та сприяти швидшій реалізації проєктів.

4. Етап завершення робіт та експлуатація об'єктів. Оцінка та зворотній зв'язок від громади: Після завершення відбудови важливо отримати зворотній зв'язок від мешканців щодо якості реалізації проєктів та їх відповідності потребам. Це можна зробити через опитування, збори або онлайн-платформи для коментарів. Громадяни можуть висловлювати свої думки щодо роботи соціальної інфраструктури, доступності послуг та комфорту житлових умов.

5. Соціальна інтеграція та довгостроковий розвиток. Після відбудови важливо продовжувати підтримувати культуру соціальної партисипації. Регулярні громадські слухання, відкриті форуми та інші механізми залучення мешканців сприятимуть підтримці активної позиції громадян і їхньої участі у формуванні політик громади.

Програми інтеграції та адаптації. У процесі відбудови необхідно також створювати програми, що сприятимуть інтеграції вразливих категорій населення, таких як внутрішньо переміщені особи, ветерани, люди з інвалідністю. Залучення їх до громадських ініціатив, соціальних проєктів та економічного розвитку допоможе згуртувати громаду і забезпечити довгострокову соціальну стійкість.

6. Цифрові інструменти для участі. Онлайн-платформи для обговорень і голосування: Для більшої зручності й залучення молоді можна використовувати цифрові інструменти, такі як онлайн-платформи, де мешканці можуть пропонувати ідеї, обговорювати проєкти та голосувати за їхню реалізацію. Це зробить процес партисипації доступнішим і оперативнішим.

7. Громадські ініціативи та самоорганізація. Важливо підтримувати громадські ініціативи, які спрямовані на покращення умов життя у громаді. Це можуть бути проєкти з благоустрою, створення освітніх програм, організації культурних чи екологічних заходів. Фінансування таких ініціатив може здійснюватися через гранти або спеціальні програми місцевої влади.

Самоорганізація жителів у мікрорайонах, селах чи громадах дозволяє ефективніше вирішувати локальні проблеми та долучатися до відновлення спільних просторів. Це можуть

бути локальні ініціативні групи, які беруть на себе відповідальність за підтримку окремих інфраструктурних об'єктів або організацію подій.

Соціальна партисипація є необхідним елементом успішної відбудови та сталого розвитку Конотопської громади. Залучення мешканців на кожному етапі відновлення - від планування до реалізації та управління - сприяє прозорості, підвищенню ефективності рішень і соціальній згуртованості. Культура участі дозволяє громадянам не лише впливати на зміни у своїй громаді, але й брати активну участь у її розбудові та розвитку, що в кінцевому результаті підвищує якість життя та рівень довіри до місцевої влади.

15.5. Територіальна співпраця за межами адміністративних кордонів громади

Територіальна співпраця за межами адміністративних кордонів Конотопської громади є важливим елементом відновлення та розвитку, що дозволяє ефективніше використовувати ресурси, вирішувати спільні проблеми та забезпечувати стаке економічне та соціальне зростання. Співпраця з сусідніми громадами та іншими регіонами дозволяє не лише подолати адміністративні обмеження, але й створити спільні проекти, які приносять користь усім учасникам.

Ринок праці, якість повітря та води, безпека та інші сфери не знають адміністративних кордонів. Тому будуть проводитися поступові заходи для розвитку здатності громади співпрацювати з сусідніми громадами для спільного вирішення проблем, розбудови безпеки та підвищення згуртованості та конкурентоспроможності регіону. Важливу роль у цьому має відіграти влада Сумської області.

Ключовими напрями територіальної співпраці для Конотопської громади є:

1. Економічна співпраця та розвиток
2. Співпраця в соціальній сфері (медичні послуги, освіта та професійна підготовка)
3. Інфраструктурні проекти
4. Екологічна співпраця та управління природними ресурсами
5. Культурна та туристична співпраця
6. Співпраця у сфері безпеки
7. Фінансування та залучення міжнародної допомоги
8. Інформаційна співпраця та обмін досвідом

Територіальна співпраця за межами адміністративних кордонів Конотопської громади є ключовим інструментом для підвищення ефективності розвитку, вирішення спільних викликів та реалізації масштабних проектів. Така співпраця допомагає не лише оптимізувати ресурси та забезпечити стаке економічне зростання, але й підвищує рівень життя мешканців через покращення доступу до послуг, розвитку інфраструктури та захисту природних ресурсів.

15.6. Постійний пошук джерел фінансування проектів

Процес відбудови – це дуже дороге завдання. Громада активно та постійно шукатиме джерела фінансування проектів у національних та міжнародних інституціях.

Постійний пошук джерел фінансування проектів для Конотопської громади є одним із ключових завдань для забезпечення її сталого розвитку. Ефективне залучення фінансів дозволяє не лише відновлювати інфраструктуру та покращувати якість життя мешканців, а й реалізовувати нові ініціативи, спрямовані на розвиток економіки, соціальної сфери та екології.

15.7. Західна орієнтація місцевої економіки

Місто Конотоп розташоване у чутливій точці Сумської області та України в умовах війни. Тому, очікуючи багаторічне припинення співпраці з російською федерацією, економіка, місцевий бізнес та логістичні коридори переорієнтовуються на західні ринки збуту та коопераційні мережі.

Західна орієнтація місцевої економіки Конотопської громади передбачає активне спрямування на інтеграцію до економічних і політичних стандартів Європейського Союзу та інших західних інституцій. Ця орієнтація відображається у кількох ключових аспектах розвитку економіки громади:

Європейські стандарти та інтеграція до ринків ЄС

Залучення інвестицій. Західні інвестори можуть бачити потенціал у місцевій економіці, зокрема в агропромисловому секторі, переробній промисловості, екологічно чистих технологіях та IT-галузі. Інвестори зі США, Канади та країн ЄС можуть брати участь у розвитку інфраструктури та бізнесу.

Спрямованість на відновлювані джерела енергії та екологічні проекти.

Відповідно принципам Європейської Зеленої угоди модернізація енергетичного сектору з акцентом на відновлюваних джерелах енергії (сонячна енергетика) та зменшення викидів парникових газів. Це також сприяє залученню європейських екологічних грантів та інвестицій у чисті технології.

Розширення економічних зв'язків із західними партнерами. Транскордонна співпраця, а саме партнерство з європейськими регіонами в межах програм регіонального розвитку, таких як програма ЄС "Interreg", сприятиме підвищенню конкурентоспроможності громади та місцевих підприємств.

Підтримка малого та середнього бізнесу. Західні економічні моделі передбачають створення сприятливих умов для розвитку малого бізнесу та стартапів, що сприяє створенню нових робочих місць та економічного зростання.

Інфраструктурний розвиток за підтримки західних партнерів.

Модернізація транспортної та енергетичної інфраструктури за стандартами ЄС: Поліпшення доріг, електротранспорту і комунікаційних систем сприятиме інтеграції громади у європейські логістичні та енергетичні мережі.

Фінансування інфраструктурних проектів. Використання фінансових ресурсів від західних інституцій, таких як Європейський інвестиційний банк, для модернізації ключових об'єктів.

Залучення до європейських програм розвитку.

Гранти та програми підтримки ЄС. Конотопська громада може брати участь у різних європейських програмах, спрямованих на розвиток територій, екологічні ініціативи та розвиток місцевої економіки.

Технічна допомога та обмін досвідом. Підвищення професійного рівня місцевих кадрів через програми обміну досвідом, навчання та стажування в європейських країнах.

Західна орієнтація економіки Конотопської громади передбачає тісну інтеграцію до європейських ринків та стандартів, розвиток екологічно чистих технологій та модернізацію інфраструктури. Це сприятиме підвищенню конкурентоспроможності громади, створенню нових робочих місць та поліпшенню якості життя місцевих мешканців.

15.8. Розвиток людських ресурсів для відновлення та розвитку

Для побудови та впровадження програм відбудови та розвитку потрібен добре підготовлений та мотивований персонал. Тому заходи включають процес безперервного/циклічного навчання персоналу, відповідального за всі напрямки розвитку та відбудови. Приклади важливих напрямів навчання: європейські фонди, інтегровані проекти, ревіталізація, адаптація до зміни клімату, соціальна інтеграція, забезпечення доступності.

Розвиток людських ресурсів є ключовим фактором для успішного відновлення та сталого розвитку Конотопської громади, особливо у післявоєнний період. Це передбачає залучення, навчання та підтримку людей, щоб вони могли ефективно працювати в різних сферах та сприяти розвитку економіки, соціальної інфраструктури та інших важливих напрямків.

Ось основні аспекти розвитку людських ресурсів для Конотопської громади:

Освіта та професійна підготовка:

- Навчальні програми та перекваліфікація: Важливо створювати та підтримувати програми, які допомагають мешканцям громади отримувати нові навички. Це можуть бути як професійно-технічні курси, так і освітні програми для молоді та дорослих.

- Інтеграція сучасних технологій у навчання: Використання онлайн-платформ і технологій дозволяє людям отримувати освіту без необхідності виїжджати за межі громади.

Підтримка підприємництва:

- Сприяння розвитку малого та середнього бізнесу: Створення сприятливих умов для підприємців може допомогти створити нові робочі місця та розвивати економіку.

- Інкубатори та хаби для стартапів: Відкриття місць, де підприємці можуть отримувати підтримку, ділитися досвідом і розвивати свої ідеї, сприятиме створенню інноваційних рішень для громади.

Соціальна підтримка та реабілітація:

- Важливий компонент розвитку громади – це інтеграція внутрішньо переміщених осіб та ветеранів війни. Необхідні програми, які допоможуть їм адаптуватися до мирного життя, працевлаштуватися і розвивати навички.

- Забезпечення соціальних послуг, таких як психологічна підтримка, допомога з житлом та реабілітаційні програми для осіб, що постраждали від війни.

Інфраструктурний розвиток:

- Оновлення доріг, забезпечення стабільного електропостачання та водопостачання, що сприятиме якості життя населення і стимулюватиме економічний розвиток.

- Забезпечення якісного житла для мешканців громади, особливо для тих, хто втратив домівку через війну.

Підтримка культурних та громадських ініціатив:

- Підтримка культурних заходів і проектів зміцнює соціальні зв'язки в громаді та сприяє формуванню ідентичності.

- Молодь є двигуном змін, тому важливо створювати умови для їхнього самовираження, розвитку лідерських якостей і залучення до процесу відновлення громади.

Розвиток людських ресурсів у Конотопській громаді – це інвестиція у майбутнє, яка сприятиме створенню нових робочих місць, покращенню рівня життя мешканців та відновленню інфраструктури після війни. Це багатосторонній процес, що потребує як державної підтримки, так і залучення міжнародних організацій, бізнесу та громадськості.

15.9. Відбудова як шлях до євроінтеграції

Відбудова Конотопської громади як шлях до євроінтеграції є важливим і стратегічним процесом, що охоплює різні аспекти розвитку – економічний, інфраструктурний, соціальний та політичний. Євроінтеграція передбачає не лише формальне наближення до стандартів ЄС, але й глибокі внутрішні зміни у громаді, які сприятимуть підвищенню рівня життя та зміцненню демократичних інституцій.

Амбітні дії Конотопа щодо підготовки та подальшого впровадження програми комплексного відновлення також є можливістю залучити зовнішні фінансові засоби, серед яких дуже важливими будуть кошти фінансового інструменту ЄС Ukraine Facility EU. Окрім прямої вигоди від європейських проектів, важливим ефектом буде вивчення принципів проектів ЄС та підготовка громади до використання великих європейських фондів до та після вступу України до Європейського Союзу.

Партнерство та співпраця з Польщею, зокрема через проекти Польської допомоги, є одним із шляхів зміцнення та розбудови євроінтеграції на рівні громади та області.

Відбудова Конотопської громади – це не просто фізичне відновлення після руйнувань, але й можливість перетворити громаду на сучасний, інноваційний та стійкий регіон, що відповідатиме європейським стандартам. Завдяки інвестиціям у людський капітал, модернізації інфраструктури та ефективному управлінню, Конотоп може стати прикладом успішної євроінтеграції для інших регіонів України.

15.10. Створення безбар'єрного простору

Забезпечення комплексного підходу до реалізації заходів зі створення безбар'єрного простору в Конотопській міській територіальній громаді є одним з ключових пріоритетів. Створення безбар'єрного простору дозволить забезпечити рівні можливості для всіх категорій населення, зокрема для людей з інвалідністю, осіб похилого віку, батьків з дітьми та інших маломобільних груп населення. У рамках цього напрямку передбачається реалізація заходів, спрямованих на інтеграцію принципів інклюзії та доступності в усі сфери громадського життя.

1. Розробка місцевого плану заходів на 2025-2026 роки з реалізації Національної стратегії зі створення безбар'єрного простору до 2030 року
У 2025-2026 роках планується розробити місцевий план заходів, що буде частиною загальнодержавної стратегії зі створення безбар'єрного простору до 2030 року. Цей план передбачатиме впровадження комплексних рішень для забезпечення доступності фізичного простору, транспорту, інформаційно-комунікаційних технологій та послуг для всіх мешканців громади. Реалізація даних заходів включатиме:

- Адаптацію публічних будівель та громадських просторів відповідно до вимог інклюзії та безбар'єрності.
- Організацію доступного транспорту та покращення транспортної інфраструктури.
- Впровадження цифрових рішень для покращення доступу до інформації та послуг.

2. Інтеграція принципів безбар'єрності до документів стратегічного планування
Принципи безбар'єрності та інклюзії будуть інтегровані до всіх основних стратегічних документів громади, включаючи:

- Стратегію розвитку Конотопської міської територіальної громади;
- Генеральний план міста;
- Програму соціально-економічного розвитку.

Це забезпечить врахування потреб маломобільних груп населення під час планування міських проєктів, будівництва нових об'єктів, реконструкції інфраструктури та надання адміністративних та соціальних послуг.

3. Щорічний моніторинг доступності та складання переліку об'єктів для облаштування засобами доступності

З метою забезпечення систематичного підходу до створення безбар'єрного середовища, щорічно проводитиметься моніторинг доступності об'єктів фізичного оточення. За результатами моніторингу буде складатися перелік об'єктів, що потребують облаштування засобами доступності протягом поточного року. До цього переліку будуть включені:

- Будівлі органів влади та адміністративних установ;
- Школи, дитячі садки, заклади охорони здоров'я;
- Зупинки громадського транспорту та інші об'єкти міської інфраструктури.

Таким чином, цей комплексний підхід забезпечить систематичне і послідовне впровадження заходів з покращення доступності та створення інклюзивного середовища в Конотопській міській територіальній громаді.

15.11. Пропозиції напрямків відновлення та розвитку громади

Запропоновані напрями діяльності, які мають створити тренд відбудови в громаді, – це об'єднаний набір пропозицій польських та українських експертів, результатів аналізу документів, збору проектних пропозицій та роботи семінару під час проекту «Польська допомога» восени 2023 року.

У реалізації Програми комплексного відновлення та інших програм і планів, пов'язаних з відбудовою та розвитком кожної громади, завжди бракуватиме ресурсів – фінансових, людських та часових. Отже, плануються наступні принципи пріоритетності діяльності під час реалізації Програми комплексного відновлення Конотопської міської територіальної громади.

Пріоритетні напрямки відновлення громади	
1	СОЦІАЛЬНА ПОЛІТИКА
2	ЕНЕРГОЗБЕРЕЖЕННЯ
3	ЕКОНОМІКА
4	БЕЗПЕКА
5	ІНФРАСТРУКТУРА
6	БУДІВНИЦТВО
7	МЕДИЦИНА
8	ОСВІТА
9	СПОРТ
10	КУЛЬТУРА
11	БЛАГОУСТРІЙ

15.12. Перелік проєктів

Перелік проєктів щодо комплексної відбудови та розвитку території Конотопської міської територіальної громади

<p>Соціальна політика. Інтеграція та активізація мешканців у дусі побудови спільноти</p>	<ol style="list-style-type: none">1) Створення ветеранського простору «Єдність і Сила» у Конотопській громаді2) Соціальна адаптація сімей, які виховують дітей з інвалідністю3) Стаціонарне відділення «Дім»4) Реалізація заходів соціальної політики для всіх мешканців громади, які опинились в складних життєвих обставинах5) Інтеграція внутрішньо переміщених осіб до суспільно активного життя у Конотопській громаді
<p>Підвищення енергонезалежності громади та енергозбереження</p>	<ol style="list-style-type: none">1) Альтернативне забезпечення теплом: реконструкція газових котелень з дообладнанням сучасними твердопаливними котлами, встановлення модульних мультипаливних котелень, встановлення когенераційних установок, теплових насосів2) Будівництво сонячної станції на ділянці очисних споруд Комунального підприємства виробничого управління водопровідно-каналізаційного господарства по вул.Ярківській3) Здійснення енергоефективної реконструкції, капітального ремонту житлових та громадських будівель4) Забезпечення встановлення сонячних електростанцій для потреб бюджетних закладів та комунальних підприємств громади
<p>Економіка</p>	<ol style="list-style-type: none">1) Створення центру підтримки бізнесу2) Грантова підтримка спільно-визначеного проєкту економічного спрямування3) Розробка стратегії/плану економічного розвитку та інвестплану4) Інвестиційний паспорт (інвестиційна мапа) Конотопської громади5) Органічне землеробство – “Від ферми до столу” та крафтове виробництво6) Створення міні-ринків на території громади
<p>Безпека життєдіяльності населення громади</p>	<ol style="list-style-type: none">1) Будівництво споруди цивільного захисту для Конотопського ліцею №9 (протирадіаційне укриття)2) Будівництво укриття музичної школи № 23) Створення системи цивільного захисту населення для забезпечення безпеки в громаді4) Створення у закладах загальної та середньої освіти, закладах дошкільної освіти та закладах позашкільної освіти швидкостроюванних захисних споруд (Мобільне бомбосховище) від дії засобів ураження в особливий період та період військового

	<p>стану</p>
<p>Інфраструктура для життєзабезпечення громади</p>	<ol style="list-style-type: none"> 1) Реконструкція водоочисної станції 2) Заміна ділянки теплової мережі котельні по вул.Клубній 3) Реконструкція водопровідних мереж по вул.Путивльська 4) Створення пересадочного вузла в районі Колієпровід 5) Реконструкція трамвайних колій 6) Реконструкція тягових підстанцій трамвайних та електричних мереж 7) Комплексна реконструкція Привокзальної площі м.Конотоп як сучасного, доступного та кліматично-адаптованого транспортно-пересадкового вузла та публічного простору 8) Створення доступної інфраструктури та середовища для людей з різними фізичними потребами 9) Створення велосипедної інфраструктури 10) Реконструкція/модернізація каналізаційних очисних споруд та каналізаційних мереж №1 11) Реконструкція/модернізація каналізаційних очисних споруд та каналізаційних мереж №2 12) Будівництво артезіанської глибоководної свердловини потужністю 120м3/год в районі вул.Братів Тимошенків в м.Конотоп
<p>Будівництво</p>	<ol style="list-style-type: none"> 1) Будівництво регіонального полігону-комплексу управління відходами, що не є небезпечними, з під'їзною дорогою у Конотопській міській територіальній громаді 2) Реконструкція будівлі гуртожитку у багатоквартирний житловий будинок в с.Підлипне Конотопської міської територіальної громади 3) Будівництво спортивно-реабілітаційного комплексу
<p>Охорона здоров'я – збереження і зміцнення здоров'я населення громади</p>	<ol style="list-style-type: none"> 1) Створення реабілітаційного центру на базі наявного фізіотерапевтичного відділення Конотопської центральної районної лікарні імені академіка М. Давидова 2) Реконструкція дитячого відділення Конотопської центральної районної лікарні імені академіка М. Давидова
<p>Освіта</p>	<ol style="list-style-type: none"> 1) Капітальний ремонт дошкільного навчального закладу (ясла-садок) №11 «Вітерець» Конотопської міської ради Сумської області
<p>Спорт робить громаду сильнішою</p>	<ol style="list-style-type: none"> 1) Реконструкція стадіону «Юність» Конотопської дитячо-юнацької спортивної школи в м. Конотоп 2) Нове будівництво багатофункціонального спортивного комплексу на території стадіону "Локомотив" Конотопської дитячо-юнацької спортивної школи по вул. Успенсько-Троїцькій

Культура – ресурс розвитку громади

- 1) Реконструкція (капітальний ремонт) та створення відкритого простору на базі Конотопського міського центру культури і дозвілля "Кінотеатр "Мир" у місті Конотоп Сумської області
- 2) Розбудова авіаційного музею
- 3) Створення креативного простору на базі Центру культури і дозвілля с.Підлипне
- 4) Створення історико-меморіального комплексу Конотопської битви 1659 року
- 5) Створення туристичних маршрутів
- 6) Молодіжний центр «КОМПАНІЯ»
- 7) Створення багатофункціонального простору на базі Конотопського міського палацу культури

Благоустрій – один з пріоритетів розвитку громади

- 1) Створення зон відпочинку в парках та скверах
- 2) Створення локальних невеликих зон відпочинку в різних районах міста
- 3) Очищення водойм на території громади
- 4) Облаштування зон рекреацій та відпочинку біля водойм
- 5) Реконструкція благоустрою території центру надання адміністративних послуг з облаштуванням паркомісць
- 6) Реконструкція частини міського парку з розміщенням амфітеатру та зон відпочинку в м. Конотоп
- 7) Створення сучасної інфраструктури для відпочинку та розвитку дітей шляхом встановлення дитячих ігрових майданчиків у Конотопській міській територіальній громаді
- 8) Розвиток сучасної спортивної інфраструктури та створення багатофункціональних спортивних майданчиків на території Конотопської міської територіальної громади
- 9) Створення скверу пам'яті «Героїв України» по вулиці Братів Лузанів

Соціальна політика. Інтеграція та активізація мешканців у дусі побудови спільноти

Перелік проєктів:


- 1) Створення ветеранського простору «Єдність і Сила» у Конотопській громаді
- 2) Соціальна адаптація сімей, які виховують дітей з інвалідністю
- 3) Стационарне відділення «Дім»
- 4) Реалізація заходів соціальної політики для всіх мешканців громади, які опинились в складних життєвих обставинах
- 5) Інтеграція внутрішньо переміщених осіб до суспільно активного життя у Конотопській громаді


П-1

Назва проєкту

Створення ветеранського простору «Єдність і Сила» у Конотопській громаді



<p>Мета проєкту</p>
<p>Створення умов для адаптації ветеранів/ветеранок до цивільного життя, шляхом облаштування та створення локацій ветеранського простору.</p>
<p>Опис проєкту</p>
<p>Основним завданням проєкту є створення ветеранського простору шляхом:</p> <ol style="list-style-type: none"> 1. Створення локацій: психологічно-емоційного розвантаження; інформативно-консультативного супроводу; оздоровчої діяльності. Проведено косметичний ремонт та укомплектовано нові локації необхідним обладнанням та меблями. Вказано мінімальний комплект меблів для комфортного перебування ветеранів, створення затишку та відчуття безпеки. 2. Проведено тренінгові заходи спільно з активом цільової групи громади. Буде сформовано, спільно з ветеранським активом громади, плану заходів ветеранського простору, що включатиме групові тренінгові заняття, зустрічі з профорієнтації, майстер-класи, родинні заходи, зустрічі за інтересами, рухові активності тощо. 3. Проведення інформаційно-комунікаційної кампанії проєкту для забезпечення видимості донора та популяризації ветеранського простору, що і відбудеться через безпосереднє наповнення простору заходами актуальними та цікавими для ветеранів. <p>Проект є короткостроковим та широкого масштабу.</p> <p>Головною цільовою групою проєкту є ветерани/ветеранки: 3175 осіб, у тому числі 443 жінок віком від 18 до 59 років; 34 жінки старше 60 років; 2276 чоловіків віком від 18 до 59 років; 404 чоловіка старше 60 років. Саме для їх потреб дооблаштовується ветеранський простір.</p> <p>Опосередкована аудиторія: члени родин ветеранів до 8 тис. осіб, на яких позитивно впливатиме відновлення психологічної рівноваги та покращення фізичного стану їхніх рідних людей.</p> <p>Ключовим результатом проєкту стане те, що будуть створені умови для адаптації ветеранів/ветеранок до цивільного життя, а саме: відповідні локації.</p>
<p>Індикатори результатів вимірювання</p>
<ol style="list-style-type: none"> 1. Кількість прямих вигодоотримувачів, яких було охоплено в результаті реалізації проєкту – 3175 осіб. 2. Кількість опосередкованих вигодоотримувачів, яких було охоплено в результаті реалізації проєкту - 8000 осіб. 3. Кількість одиниць обладнання та меблів, придбаних у рамках проєкту – 41 одиниця.
<p>Реалізовані цілі та напрямки процесу відновлення в громаді</p>
<p></p>

Сектор та код проєкту в системі DREAM
-
Географія проєкту
Проєкт поширюватиметься на територію Конотопської громади Сумської області – місто Конотоп, села Калинівка, Підлипне, Лобківка. Громада вже має напрацювання у напрямку роботи з ветеранами, має активну ветеранську спільноту. Саме тому впровадження проєкту щодо створення ветеранського простору є доцільним та принесе гарні результати. Вулиця Садова, 90.
Ініціатор проєкту
Громадська організація «Молодіжна організація студентів «Новий час» Управління соціального захисту населення Конотопської міської ради
Виконавець
Управління соціального захисту населення Конотопської міської ради
Балансоутримувач
Управління соціального захисту населення Конотопської міської ради
Загальний орієнтовний бюджет проєкту/потенційні джерела фінансування
Орієнтовна вартість проєкту складає 2 млн.грн.
Орієнтовна тривалість реалізації
16 міс.
Впровадження сучасних підходів та практик розвитку

Способи забезпечення доступності
Серед цільової групи є 192 особи з інвалідністю, які потребують особливої уваги та підтримки. Дооблаштовання простору відбувається саме на підставі ветеранського запиту, визначеного під час опитувань. План заходів ветеранського простору передбачатиме активності для усіх ветеранів. Тому, ветеранський простір буде створений у відповідності з ДБН та вимогами Розпорядження Кабінету Міністрів України № 366-р від 14 квітня 2021 р. «Про схвалення Національної стратегії із створення безбар'єрного простору в Україні на період до 2030 року».

Пов'язані проєкти**П-2****Назва проєкту**

Соціальна адаптація сімей, які виховують дітей з інвалідністю

Мета проєкту

Створення умов для активного гармонійного пристосування осіб, які перебувають у складних життєвих обставинах, шляхом розширення реабілітаційних та соціальних послуг у Конотопській громаді. Запровадження послуги соціальна адаптація для сімей, які опинилися у складних життєвих обставинах, а саме які виховують дітей з інвалідністю або дітей, які мають ризик отримати інвалідність на базі центру комплексної реабілітації для дітей та осіб з інвалідністю Конотопської міської ради Сумської області.

Опис проєкту

Проєктом передбачається розробка програми самообслуговування та соціальних навичок отримувачів послуг центру. Створення та облаштування локації для запровадження програми. Дана локація буде створена у кабінеті соціального працівника. В ньому проводяться заняття з формування основних соціальних навичок, які необхідно опанувати дитині, а саме особиста гігієна, самообслуговування, пересування, спілкування. Для того щоб проводити навчання необхідним життєвим побутових навичкам і вмінням, додається модель зони кухні з сучасною побутовою технікою. Придбання оргтехніки для навчального класу дає змогу істотно змінити способи керування навчальною діяльністю, занурюючи дітей у цікаву ігрову чи побутову ситуацію, представляючи навчальний матеріал з ілюстраціями, графіками. Облаштування кабінету соціального працівника, який наближений до домашніх умов з сучасною оргтехнікою, побутовою технікою та меблями. Набуття дітьми з інвалідністю навичок соціально-побутового спілкування та впровадження їх в домашніх умовах.

Індикатори результатів вимірювання

В результаті реалізації даного проєкту буде облаштовано навчальну локацію у приміщенні центру комплексної реабілітації для дітей та осіб з інвалідністю Конотопської міської ради для надання послуг з використанням техніки, обладнання та меблів. Також, локацію з зоною кухні, наближеної до домашніх умов. Розроблено програму занять самообслуговування та необхідними навичками комунікації.

Дану послугу зможуть отримати близько 300 родин, а також сім'ї, які виховують дітей з інвалідністю Бочечківської, Дубов*язівської, Попівської ТГ (15-20 родин).

Висвітлення інформації про реалізацію даного проєкту про нову програму центру буде проводитися у соціальних мережах та на інформаційних порталах, що дасть можливість дізнатися про досягнення запланованих результатів та успішність проєкту методом опитування та анкетування цільової групи.

Реалізовані цілі та напрямки процесу відновлення в громаді



Сектор та код проєкту в системі DREAM

-

Географія проєкту

м.Конотоп , Сумської області , вулиця Успенсько –Троїцька, 140-А, т. 3-26-61

Ініціатор проєкту

Центр комплексної реабілітації для дітей та осіб з інвалідністю Конотопської міської ради Сумської області (Центр КРДОІ)

Виконавець

Центр комплексної реабілітації для дітей та осіб з інвалідністю Конотопської міської ради Сумської області (Центр КРДОІ)

ГО Конотопська організація інвалідів візочників «ВЕЛЕС»

Балансоутримувач

Центр комплексної реабілітації для дітей та осіб з інвалідністю Конотопської міської ради Сумської області (Центр КРДОІ)

Загальний орієнтовний бюджет проєкту/потенційні джерела фінансування

Орієнтована вартість реалізації проєкту 168 700 тис. грн.

Джерела фінансування Міжнародна допомога UNDP в Україні за фінансової підтримки Уряду Королівства Нідерландів.

Орієнтовна тривалість реалізації
16 міс.
Впровадження сучасних підходів та практик розвитку
...
Способи забезпечення доступності
<p>Центр розміщений в приміщенні комунальної власності, що відповідає безбар'єрній архітектурі, санітарно-гігієнічним, протипожежним вимогам, техніці безпеки та має усі види комунального благоустрою. Розташування центру реабілітації є доступним із зручним транспортним сполученням, що є безумовно позитивним моментом для відвідувачів, що відповідає вимогам національної стратегії із створення безбар'єрного простору в Україні.</p> <p>Тому, послуга соціальної адаптації буде надаватися у відповідності з ДБН та вимогами Розпорядження Кабінету Міністрів України № 366-р від 14 квітня 2021 р. «Про схвалення Національної стратегії із створення безбар'єрного простору в Україні на період до 2030 року».</p>
Пов'язані проєкти
...

П-3
Назва проєкту
<i>Стаціонарне відділення «Дім»</i>
Мета проєкту
<p>Стаціонарне відділення «Дім» для постійного проживання територіального центру утворюється для обслуговування 10 і більше одиноких громадян, до якого на постійне проживання, приймаються одинокі громадяни похилого віку, одинокі особи з інвалідністю (які досягли 18-річного віку) і на тимчасове проживання одинокі хворі (з числа осіб працездатного віку на період до встановлення їм групи інвалідності, але не більш як чотири місяці), які відповідно до висновку лікарсько-консультаційної комісії закладу охорони здоров'я за станом здоров'я не здатні до самообслуговування, потребують постійного стороннього догляду та допомоги, соціально-побутових, соціально-медичних та інших соціальних послуг.</p>
Опис проєкту

Ключовим результатом проєкту стане створення комплексу заходів з надання місця для проживання, навчання, розвитку та підтримки навичок самостійного проживання, допомоги в організації розпорядку дня, організації медичного патронажу, допомоги у веденні домашнього господарства (закупівля і доставка продуктів харчування, ліків та інших товарів, приготування їжі, прибирання), з представництва інтересів, надання допомоги в організації взаємодії з іншими фахівцями та службами, інформації з питань соціального захисту населення, допомоги в отриманні безоплатної правової допомоги, спрямований на створення для отримувачів соціальної послуги соціально-побутових умов для самостійного проживання, захист їхніх прав та інтересів і залучення їх до життєдіяльності громади

Прогнозовані результати:

У стаціонарному відділенні громадяни одержують необхідні їм соціальні послуги та відповідно до встановлених норм забезпечуються:

- 1) житлом, одягом, взуттям, постільною білизною, м'яким і твердим інвентарем і столовим посудом;
- 2) раціональним чотириразовим харчуванням, у тому числі з урахуванням віку і стану здоров'я, у межах натуральних норм харчування, передбачених для мешканців інтернатних установ;
- 3) медичним обслуговуванням;
- 4) комунально-побутовим обслуговуванням (опалення, освітлення, тепло – водопостачання тощо).

Особам з інвалідністю і пенсіонерам, які проживають у стаціонарному відділенні, пенсія виплачується відповідно до статті 88 Закону України «Про пенсійне забезпечення».

За наявності вільних місць до стаціонарного відділення на загальних умовах строком до чотирьох місяців можуть прийматись одинокі громадяни похилого віку, особи з інвалідністю (які досягли 18 – річного віку), хворі (з числа осіб працездатного віку на період до встановлення їм групи інвалідності, але не більш як чотири місяці), які тимчасово втратили здатність до самообслуговування, потребують постійного стороннього догляду, соціально – медичного обслуговування.

За розпорядженням виконавчого комітету міської ради до стаціонарного відділення на загальних підставах можуть прийматися (за наявності вільних місць) громадяни похилого віку, особи з інвалідністю (які досягли 18-річного віку), хворі (з числа осіб працездатного віку на період до встановлення їм групи інвалідності, але не більш, як чотири місяці), які мають рідних, що повинні забезпечити їм догляд і допомогу. В такому разі зазначені категорії громадян перебувають у стаціонарному відділенні на умовах оплати згідно із затвердженими тарифами або за рахунок додаткових коштів місцевих бюджетів.

Одинокі ветерани праці, самотні громадяни похилого віку та члени сімей загиблих військовослужбовців мають переважне право на влаштування до стаціонарного відділення.

Індикатори результатів вимірювання

Ефективність надання соціальної послуги оцінюється під час проведення оцінки якості надання соціальної послуги. Проводить опитування отримувачів соціальної послуги з метою отримання відгуків про організацію та надання соціальної послуги. Результати опитувань обговорюються під час аналізу діяльності територіального центру, що надає соціальну послугу, та надавачів соціальної послуги і враховуються в подальшій роботі з метою підвищення ефективності та якості надання соціальної послуги. Проведення опитувань, інтерв'ю, фокус-груп для з'ясування потреб у соціальних послугах осіб/сімей, які проживають у громаді, зокрема тих, які належать до вразливих груп населення,

формування бачення розвитку системи надання соціальних послуг та необхідних заходів для цього
Реалізовані цілі та напрямки процесу відновлення в громаді
...
Сектор та код проєкту в системі DREAM
-
Географія проєкту
Проєкт поширюватиметься на територію Конотопської громади Сумської області – місто Конотоп, села Калинівка, Підлипне, Лобківка.
Ініціатор проєкту
Управління соціального захисту населення Конотопської міської ради, територіальний центр соціального обслуговування Конотопської міської ради
Виконавець
Управління соціального захисту населення Конотопської міської ради, територіальний центр соціального обслуговування Конотопської міської ради
Балансоутримувач
Територіальний центр соціального обслуговування Конотопської міської ради
Загальний орієнтовний бюджет проєкту/потенційні джерела фінансування
Орієнтовна вартість проєкту складає 15 млн.грн.
Орієнтовна тривалість реалізації
16-28 міс.
Впровадження сучасних підходів та практик розвитку
...
Способи забезпечення доступності

Доступність та відкритість Стационарного відділення «Дім», буде забезпечуватись шляхом адоступності наявної інформації про соціальну послугу, умов та порядку її отримання, можливості отримання альтернативних послуг, можливості надання допомоги громадянам, які перебувають у складних життєвих обставинах, в отриманні необхідних документів для призначення соціальної послуги, можливості звернутися за отриманням соціальних послуг та вільного (безперешкодного) доступу одержувача соціальних послуг до приміщення суб'єктів, що надають соціальні послуги, тощо. Стационарне відділення «Дім» буде створено у відповідності з ДБН та вимогами Розпорядження Кабінету Міністрів України № 366-р від 14 квітня 2021 р. «Про схвалення Національної стратегії із створення безбар'єрного простору в Україні на період до 2030 року».

Пов'язані проєкти



П-4

Назва проєкту

Реалізація заходів соціальної політики для всіх мешканців громади, які опинились в складних життєвих обставинах

Мета проєкту

Метою проєкту є забезпечення реалізації сталих та інноваційних методів реалізації соціальної політики делегованих державою, та місцевого рівня для підвищення рівня охоплення соціальними послугами та соціальним захистом мешканців, які їх потребують.

Опис проєкту

Проєкт полягає в створенні та розвитку існуючої системи (моделі) соціального захисту мешканців громади за новітніми сучасними стандартами, яка може бути інтегрована в загальноєвропейську практику соціального захисту громадян на муніципальному рівні.

Реалізовані цілі та напрямки процесу відновлення в громаді



Географія проєкту

Проєкт поширюватиметься на територію Конотопської громади Сумської області – місто Конотоп, села Калинівка, Підлипне, Лобківка.

П-5

Назва проєкту

Інтеграція внутрішньо переміщених осіб до суспільно активного життя у Конопотській громаді



Мета проєкту

Метою проєкту є адаптація внутрішньо переміщених осіб до мирного життя, а також - забезпечення реалізації прав і задоволення потреб внутрішньо переміщених осіб, поліпшення умов їхньої життєдіяльності, створення організаційно-правових і технічних механізмів для забезпечення комфортного соціального клімату й досягнення позитивних зрушень щодо рівня та якості життя населення, сприяння подальшій їх інтеграції через усунення перешкод у реалізації прав та основоположних свобод, забезпечення повного доступу до адміністративних, соціальних, культурних та інших послуг.

Опис проєкту

Виконання проекту забезпечить вирішення питань організаційно-інформаційного, матеріального та соціально-побутового забезпечення внутрішньо переміщених осіб, а саме:

- забезпечення соціальної, психологічної та матеріальної підтримки;
- надання соціальних послуг для покращення соціального самопочуття осіб, які потрапили в скрутні життєві ситуації;
- забезпечення належних умов життєдіяльності, вирішення питання забезпечення тимчасовим або соціальним житлом;
- забезпечення реалізації дієвих механізмів підтримки та стимулювання зайнятості;
- забезпечення права на освіту;
- підтримку дітей;
- налагодження ефективної взаємодії внутрішньо переміщених осіб з приймаючою громадою та органами державної влади на засадах партнерства, наслідком якої є усунення будь-яких проявів дискримінації та досягнення соціальної єдності.

Буде забезпечено функціонування Центру підтримки ВПО для соціальної взаємодії; організація інформування внутрішньо переміщених осіб, які знаходяться на території Конотопської міської територіальної громади; облаштування та забезпечення функціонування місць для тимчасового перебування внутрішньо переміщених осіб на території Конотопської міської територіальної громади.

Будуть впроваджені заходи та різні активності для ВПО, а саме: заняття з психологічної підтримки, що орієнтовані на людей, які потребують емоційного перезавантаження, прагнуть адаптуватися до сьогоденних умов та особистісного розвитку, консультування спеціалістів управління соціального захисту, юристів, тренінги, майстер-класи, спортивні заходи.

Реалізовані цілі та напрямки процесу відновлення в громаді



Географія проєкту

Проєкт поширюватиметься на територію Конотопської громади Сумської області – місто Конотоп, села Калинівка, Підлипне, Лобківка. Громада вже має напрацювання у напрямку роботи з ветеранами, має активну ветеранську спільноту. Саме тому впровадження проєкту щодо створення ветеранського простору є доцільним та принесе гарні результати. Вулиця Садова, 90.

Підвищення енергонезалежності громади та енергозбереження

Перелік проєктів:

- 1) Альтернативне забезпечення теплом: реконструкція газових котелень з дообладнанням сучасними твердопаливними котлами, встановлення модульних мультипаливних котелень, встановлення когенераційних установок, теплових насосів
- 2) Будівництво сонячної станції на ділянці очисних споруд Комунального підприємства виробничого управління водопровідно-каналізаційного господарства по вул.Ярківській
- 3) Здійснення енергоефективної реконструкції, капітального ремонту житлових та громадських будівель
- 4) Встановлення сонячних електростанцій для потреб бюджетних та комунальних закладів громади

П-1
Назва проєкту
<i>Альтернативне забезпечення теплом: реконструкція газових котелень з дообладнанням сучасними твердопаливними котлами, встановлення модульних мультипаливних котелень, встановлення когенераційних установок, теплових насосів</i>
Мета проєкту
Підвищення енергетичної безпеки громади. Підвищення надійності інженерних систем, шляхом покращення їх технічного стану. Підвищення ефективності інженерних систем, шляхом проведення їх модернізації та покращення енергетичних характеристик. Підвищення стандартів життя для мешканців.
Опис проєкту
Основні заходи, необхідні для здійснення альтернативного забезпечення теплом: - реконструкція газових котелень з дообладнанням сучасними твердопаливними котлами; - встановлення модульних мультипаливних котелень; - встановлення когенераційних установок; - встановлення теплових насосів.

Реалізовані цілі та напрямки процесу відновлення в громаді



Географія проєкту

Конотопська міська територіальна громада

П-2

Назва проєкту

Будівництво сонячної станції на ділянці очисних споруд Комунального підприємства виробничого управління водопровідно-каналізаційного господарства по вул.Ярківській



Мета проєкту
Забезпечення системи водопостачання стабільним і екологічно чистим джерелом енергії шляхом будівництва сонячної електростанції, що дозволить компенсувати витрати на електроенергію, підвищити енергетичну ефективність та сприяти довгостроковій економічній стійкості підприємства.
Опис проєкту
Компенсація витрат електричної енергії спожитої власними приладами та обладнанням за рахунок згенерованої електроенергії від сонячного випромінювання. Проєкт довгостроковий.
Індикатори результатів вимірювання
Враховуючи сукупне споживання об'єкту та сукупну генерацію СЕС, покриття сонячною енергією повинно складати 29,3% від загального споживання на об'єкті.
Реалізовані цілі та напрямки процесу відновлення в громаді
...
Сектор та код проєкту в системі DREAM
-
Географія проєкту
м. Конотоп, вул Ярківська, 164
Ініціатор проєкту
КП ВУВКГ
Виконавець
-
Балансоутримувач
КП ВУВКГ
Загальний орієнтовний бюджет проєкту/потенційні джерела фінансування

Орієнтовна вартість проекту - 30 579 208,00 Власні ресурси, національна, міжнародна допомога
Орієнтовна тривалість реалізації
До 16 міс.
Впровадження сучасних підходів та практик розвитку
...
Способи забезпечення доступності
Всі види безбар'єрності
Пов'язані проєкти
...

П-3
Назва проєкту
<i>Здійснення енергоефективної реконструкції, капітального ремонту житлових та громадських будівель</i>
Мета проєкту
Компенсація енергетичних витрат підприємства за рахунок сонячної генерації. Підвищення стандартів життя для мешканців. Зниження споживання енергії за рахунок підвищення енергоефективності будівель. Скорочення витрат на опалення, електроенергію та інші енергоресурси. Зменшення витрат на поточне обслуговування завдяки сучасним матеріалам і технологіям. Захист будівель від руйнування через термоізоляцію, модернізацію інженерних систем.). Зниження викидів парникових газів завдяки раціональному використанню енергоресурсів
Опис проєкту

Основні заходи, необхідні для здійснення енергоефективної реконструкції, капітального ремонту житлових та громадських будівель:

- проведення енергоаудитів;
- встановлення енергоефективного обладнання;
- заміна освітлення;
- встановлення приладів обліку;
- встановлення регульовального обладнання: теплових пунктів, балансувальних клапанів, радіаторних терморегуляторів;
- утеплення огорожувальних конструкцій (стін, даху, суміщеного покриття, перекриття над підвалом);
- заміна вікон, входних дверей на енергоефективні;
- модернізація систем вентиляції;
- підвищення екологічної свідомості населення, спрямоване на дбайливе ставлення до довкілля;
- моніторинг й оцінка ефективності проведених робіт.

Реалізовані цілі та напрямки процесу відновлення в громаді



Географія проєкту

Конотопська міська територіальна громада

П-4

Назва проєкту

Встановлення сонячних електростанцій для потреб бюджетних та комунальних закладів громади

Мета проєкту

Забезпечення бюджетних та комунальних закладів громади енергією через встановлення сонячних електростанцій. Створення системи енергонезалежності шляхом забезпечення стабільного енергопостачання незалежно від коливань цін на електроенергію чи перебоїв у мережі. Економія бюджетних коштів через значне скорочення витрат на електроенергію.

Забезпечення захисту довкілля через зменшення викидів CO2 завдяки використанню відновлюваних джерел енергії.

Опис проєкту

Основні заходи, необхідні для встановлення сонячних електростанцій для потреб бюджетних та комунальних закладів громади:

- розробка проектно-кошторисної документації та проходження експертизи;
- встановлення сонячних електростанцій;
- здійснення авторського та технічного нагляду;
- проведення інформаційно-популяризаційної кампанії, спрямованої на підвищення екологічної свідомості населення;
- моніторинг й оцінка ефективності проведених робіт.

Реалізовані цілі та напрямки процесу відновлення в громаді



Географія проєкту

Конотопська міська територіальна громада


Економіка

Перелік проєктів:

- 1) Створення центру підтримки бізнесу
- 2) Грантова підтримка спільно-визначеного проєкту економічного спрямування
- 3) Розробка стратегії розвитку Конотопською миською територіальною громади
- 4) Інвестиційний паспорт (інвестиційна мапа) Конотопської громади
- 5) Органічне землеробство – “Від ферми до столу” та крафтове виробництво
- 6) Створення міні-ринків на території громади

П-1

Назва проєкту

<i>Створення Центру підтримки бізнесу</i>
Мета проєкту
Проєкт має на меті охопити зацікавлених мешканців та підприємців до проведення актуальних навчань та консультувань з питань підприємництва.
Опис проєкту
Проєкт передбачає створення осередку для мешканців та підприємців громади з метою реалізації всебічних заходів підтримки, спрямованих на розширення економічних можливостей мешканців громади, розкриття потенціалу до започаткування власної справи та розгортання підприємництва, створення умов для постійної підтримки підприємців до розвитку бізнесу у громаді, допомога у започаткуванні та розвитку ветеранського підприємництва. Проєкт включає ремонт та облаштування офісу, придбання необхідних меблів та обладнання
Реалізовані цілі та напрямки процесу відновлення в громаді

Географія проєкту
Локація у центрі міста з безбар'єрним доступом

П-2
Назва проєкту
<i>Грантова підтримка спільно-визначеного проєкту економічного спрямування</i>
Мета проєкту
Покращення доступності бізнес-інфраструктури на території громади, покращення ділової активності, розвиток кооперації між підприємцями та започаткування нових бізнесів.

Опис проєкту
За грантової підтримки VNG International у розмірі 12 тис. євро буде профінансовано один із проєктів економічного спрямування, орієнтований (доступний) для широкого кола стейкхолдерів. Серед потенційних напрямів фінансування – облаштування/технічне оснащення простору для розвитку бізнес-потенціалу (попередньо – облаштування/технічне забезпечення простору для розвитку ділового потенціалу/коворкінку/хабу). Додаткові зусилля планується спрямувати організацію операційної діяльності відповідної інфраструктури (схема підпорядкування, визначення переліку послуг на основі потреб, документальне забезпечення та навчання персоналу, промоцію тощо).
Реалізовані цілі та напрямки процесу відновлення в громаді
Покращення ділової активності у громаді, розвиток бізнес-інфраструктури, що призведе до створення додаткових можливостей для бізнес-ініціатив широких верств населення. Супровідними результатами проєкту має бути розвиток інноваційної економіки, зниження рівня вимушеного безробіття за рахунок своєчасної та професійної підтримки підприємців представниками ОМС/спеціалізованих установ, покращення ділової кооперації.
Географія проєкту
Проєкт поширюватиметься на територію Конотопської громади Сумської області – місто Конотоп, села Калинівка, Підлипне, Лобківка.

П-3
Назва проєкту
<i>Розробка стратегії розвитку Конотопської міської територіальної громади</i>
Мета проєкту
Створення планувального документу, як основи для успішного функціонування громади, ефективного використання ресурсів, залучення інвестицій і сталого зростання.
Опис проєкту

В рамках реалізації проєкту «Підтримка та супровід партисипативного стратегічного планування відновлення у Конопотській громаді», що реалізується Міжнародною громадською організацією «Фундація польсько-української співпраці ПАУСІ» за підтримки Міжнародного фонду «Відродження» буде розроблено Стратегію розвитку Конопотської міської територіальної громади на період до 2030 року. Цей проєкт передбачає:

- облаштування Хабу громадської участі (закупівля обладнання та необхідних матеріалів, що дозволить створити простір для проведення зустрічей, сесій стратегічного планування, обговорень, публічних консультацій, тощо);
- проведення комплексу навчальних заходів щодо використання інструментів партисипації;
- розробка Стратегії розвитку Конопотської міської територіальної громади на період до 2030 року з Планом заходів на 2025-2027 роки з її реалізації;
- поширення досвіду партисипативних підходів Конопотської громади серед лідерів громад України, шляхом організації онлайн-презентації результатів проєкту з фіксацією кращих практик.

У ході дослідницького модулю проєкту буде проведено аналітичне дослідження наявних практик залучення мешканців до прийняття рішень та сформовано партисипативний портрет громади. На його основі розроблено узагальнене бачення готовності впроваджувати деліберативні інструменти для впровадження процесів відновлення.

Реалізовані цілі та напрямки процесу відновлення в громаді

Розроблений стратегічний документу слугуватиме дороговказом для вирішення проблем громади та реалізації її потенціалу через визначення конкретних цілей, завдань і заходів. Стратегія спрямована на поліпшення добробуту населення, розвиток бізнесу, модернізацію інфраструктури та збереження екології.

Географія проєкту

Проєкт поширюватиметься на територію Конопотської громади Сумської області – місто Конопот, села Калинівка, Підлипне, Лобківка.

П-4

Назва проєкту

Інвестиційний паспорт (інвестиційна мапа) Конопотської громади

Мета проєкту

Покращити можливості залучення позабюджетних ресурсів у громаду через ідентифікацію можливостей і проектів для їх представлення потенційним інвесторами.

Опис проєкту

За технічної підтримки VNG International буде розроблено інвестиційний паспорт громади та супровідні документи (план організаційного розвитку, положення про залучення інвестицій), а також забезпечено промоцію інвестиційного потенціалу громади у межах стаді-туру до Нідерландів для зустрічей із бізнес-спільнотою. Окрім того, передбачено додаткове навчання з фандрайзингу та проектного менеджменту для працівників, відповідальних за місцевий економічний розвиток.

Процес розроблення документів базуватиметься на результатах функціонального аналізу та із долученням широкого кола стейкхолдерів. Серед іншого він передбачатиме напрацювання ефективної взаємодії між різними групами стейкхолдерів, що має призвести до покращення навичок ідентифікації економічних ризиків, їх впливу на громаду та напрацювання ефективних моделей управління економічним потенціалом в умовах обмежених ресурсів.

Реалізовані цілі та напрямки процесу відновлення в громаді

Підготовка комплексного документу, де буде відображена комплексна інформація про громаду та потенційно привабливі для інвесторів проекти місцевого економічного розвитку з певним рівнем фінансово-економічних прорахунків. Це має призвести до більш ефективної взаємодії з потенційними інвесторами та надати внутрішнім бенефіціарам інформацію у доступному викладенні про соціально-економічний стан громади, перспективні ніші та інвестиційні можливості.

Вторинними результатами має бути: оцінювання ділового середовища, бізнес-можливостей та ризиків громади, посилення економічної співпраці між місцевою владою, іншими донорами та бізнесом (у т.ч. власниками активів та шукачами додаткового фінансування), розширення партнерських відносин під час навчального візиту, як елементу промоції інвестиційного потенціалу.

Географія проєкту

Проєкт поширюватиметься на територію Конотопської громади Сумської області – місто Конотоп, села Калинівка, Підлипне, Лобківка.

П-5

Назва проєкту

Органічне землеробство – “Від ферми до столу” та крафтове виробництво

Мета проєкту
Підтримка місцевих виробників сільськогосподарської крафтової продукції власного виробництва
Опис проєкту
<p>Проєкт передбачає реалізацію наступних заходів підтримки крафтових виробників шляхом участі у грантових конкурсах по відповідному напрямку, або шляхом розробки місцевої програми підтримки:</p> <ol style="list-style-type: none"> 1) проведення навчань та консультувань з актуальних питань; 2) організація та проведення виставок-ярмарків; 3) допомога в промоційній діяльності, популяризація продукції місцевих товаровиробників громади на споживчому ринку Конотопського регіону
Реалізовані цілі та напрямки процесу відновлення в громаді
...
Географія проєкту
Локальні міні-ринки у різних мікрорайонах громади

П-6
Назва проєкту
<i>Створення міні-ринків на території громади</i>
Мета проєкту
<ol style="list-style-type: none"> 1) створити умови для місцевих фермерів та мешканців сусідніх громад реалізовувати вирощену продукцію власного виробництва; 2) розширити можливості для споживачів-мешканців громади придбати сільськогосподарську продукцію за доступними цінами та належної якості, безпосередньо від місцевих товаровиробників

Опис проєкту
Проєкт передбачає створення локальних міні-ринків в різних районах громади для торгівлі сільськогосподарською продукцією власного виробництва з розробленням загальної концепції та схеми розміщення в мікрорайонах громади.
Реалізовані цілі та напрямки процесу відновлення в громаді
...
Географія проєкту
Локальні міні-ринки у різних мікрорайонах громади

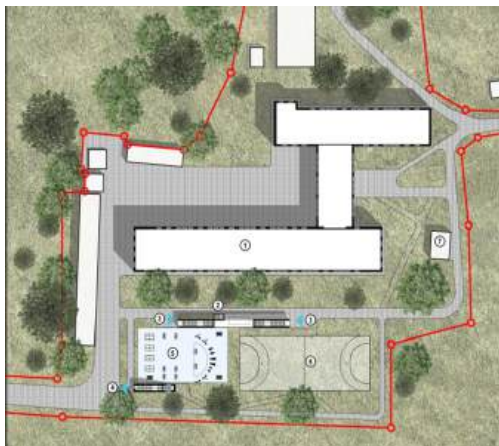
Безпека життєдіяльності населення громади

Перелік проєктів:

- 1) Будівництво споруди цивільного захисту для Конотопського ліцею №9 (протирадіаційне укриття)
- 2) Будівництво укриття освітнього закладу № 2
- 3) Створення системи цивільного захисту населення для забезпечення безпеки в громаді
- 4) Створення у закладах загальної та середньої освіти, закладах дошкільної освіти та закладах позашкільної освіти швидкоспоруджуваних захисних споруд (Мобільне бомбосховище) від дії засобів ураження в особливий період та період військового стану

П-1
Назва проєкту

Будівництво споруди цивільного захисту для Конопотського ліцею №9 (протирадіаційне укриття)



Мета проєкту

Створення безпечних умов перебування учасників освітнього процесу у закладі загальної середньої освіти. Забезпечення можливості організації освітнього процесу у змішаній та очній формах навчання.

Опис проєкту

У зв'язку зі збройною агресією російської федерації проти суверенітету і територіальної цілісності України виникла необхідність у будівництві споруд цивільного захисту для закладів освіти. Мережа закладів загальної середньої освіти Конопотської міської територіальної громади налічує 7048 учнів, проте потужність захисних споруд – 3540 місць, що не дає можливості більш ефективно змінювати форму навчання залежно від безпекової ситуації.


Проектом передбачається:

- будівництво споруди цивільного захисту на 1000 осіб;
- укриття забезпечено доступність для людей з інвалідністю;
- санвузли чоловічі, жіночі та для МГН.

Індикатори результатів вимірювання

<p>Реалізація проєкту позитивно впливатиме на:</p> <ul style="list-style-type: none"> · Організацію освітнього процесу у очній та змішаних формах навчання, що дозволить створити більш сприятливий морально – психологічний клімат для всіх учасників освітнього процесу в тому числі для осіб з особливими освітніми потребами та внутрішньо переміщених осіб. · Дотримання санітарно – гігієнічних вимог під час перебування учасників освітнього процесу у приміщенні ПРУ під час сигналу повітряної тривоги.
Реалізовані цілі та напрямки процесу відновлення в громаді
...
Сектор та код проєкту в системі DREAM
-
Географія проєкту
Конотопська територіальна громада
Ініціатор проєкту
Конотопська міська рада
Виконавець
Управління освіти Конотопської міської ради Сумської області
Балансоутримувач
Управління освіти Конотопської міської ради Сумської області
Загальний орієнтовний бюджет проєкту/потенційні джерела фінансування
Орієнтовна вартість реалізації проєкту – 148 000,000 тис.грн (потребує актуалізації) Міжнародна технічна допомога. Державний бюджет та спів фінансування.
Орієнтовна тривалість реалізації
16-40 міс.
Впровадження сучасних підходів та практик розвитку

...
Способи забезпечення доступності
Улаштування підйомника та санвузлів для маломобільних груп населення.
Пов'язані проєкти
...

П-2
Назва проєкту
<i>Будівництво укриття для музичної школи №2</i>

Мета проєкту

1. В умовах повномасштабної війни основною метою є – забезпечити дотримання Освітнім закладом № 2 правил безпеки та створити безпечне освітнє середовище під час освітньо-мистецької підготовки 195 учнів.
2. Повернути школярам доступ до очного навчання, чим підвищити якість мистецької освіти та соціалізацію дітей.
3. Завдяки потужності укриття (до 500 осіб) вирішити питання безпеки мешканців мікрорайону громади.
4. Сформувати зацікавленість громадян у якісному культурному та мистецькому продукті, здобутті додаткових компетентностей у сфері культури, мистецтва, пробудити їх інтерес до творчості, мистецьких практик, спілкування з мистецтвом шляхом проведення різноманітних мистецьких заходів.
4. Соціалізувати та покращити доступність до мистецтва людей з особливими потребами.

Опис проєкту

Проєктом передбачається нове будівництво підземної захисної споруди цивільного захисту із захисними властивостями для 200 осіб одночасного перебування, потреб здобувачів мистецької освіти, викладачів та персоналу Освітнього закладу №2, а також мешканців мікрорайону в кількості до 300 осіб. Загальної потужності до 500 осіб.

Проєкт на будівництво захисної споруди цивільного захисту містить оптимальні рішення з використання площі всіх приміщень, як за основним призначенням під час виникнення загрози надзвичайної ситуації, так і для забезпечення дозвілля та позашкільних занять у мирний час, тому може використовуватися локально громадою міста та постійно (довготривало, термін експлуатації – 100 років).

Споруда має 1 підземний поверх, виходи двох сходових клітин на поверхню землі, теплий перехід до будівлі школи та аварійний вихід у вигляді тунелю з вертикальною шахтою для виходу.

Для осіб з інвалідністю та маломобільних груп населення забезпечується комплекс заходів для їх вільного переміщення в зонах, які передбачені для відвідування особами з інвалідністю, для вертикального переміщення в укриття встановлюється підйомник.

Укриття обладнується внутрішніми інженерними мережами та системами: опалення, вентиляції, водопостачання, каналізації, електропостачання, електроосвітлення, системою пожежної сигналізації, системою керування евакуюванням, структурованими кабельними мережами, системою зв'язку, охоронною сигналізацією, відеоспостереженням, системою контролю загазованості, системою протидимного захисту. До складу нового будівництва входять: підземна захисна споруда цивільного захисту, прокладення зовнішніх інженерних мереж, влаштування пішохідних доріжок до входів, вимощення навколо виходів.

У споруді облаштовані окремі санітарно-гігієнічні приміщення розміром 2,2x3,4 м, а також санітарний вузол для людей з обмеженими можливостями і генераторна для забезпечення автономної роботи сховища. Передбачено сучасний медпункт й окремі приміщення для зберігання паливно-мастильних матеріалів та запасу води. Біля приміщень влаштовані інформаційні таблички, на яких назва виконується випуклим шрифтом та за системою Брайля.

Розрахунковий термін перебування населення, що укривається в укритті - 48 годин

Індикатори результатів вимірювання

1. В умовах повномасштабної війни Освітній заклад № 2 забезпечуватиме освітньо-мистецьку підготовку 195 учнів з дотриманням правил безпеки та створенням безпечного освітнього середовища. Це вплине над позитивно на якість мистецької освіти та соціалізацію дітей. Будівництво укриття поверне школярам доступ до очного навчання.
2. Потужність укриття (до 500 осіб) вирішить питання безпеки мешканців мікрорайону громади.
3. Наявність укриття достатньої місткості (до 500 осіб) дозволить формувати потреби громадян у якісному культурному та мистецькому продукті, здобутті додаткових компетентностей у сфері культури, мистецтва, дозволить пробуджувати їх інтерес до творчості, мистецьких практик, спілкування з мистецтвом шляхом проведення різноманітних мистецьких заходів.
4. Наявність укриття дозволить соціалізувати та покращити доступність до мистецтва людей з особливими потребами.
5. Про створення безпечного мистецького простору громада дізнається із засобів масової інформації: сайти громади, департамент обласної військової адміністрації до якої підпорядкований заклад; публічні платформи Фейсбук, місцеве та обласне телебачення, шляхом публікації в інфопросторі до 20 щороку.

Реалізовані цілі та напрямки процесу відновлення в громаді



Сектор та код проєкту в системі DREAM

-

Географія проєкту

Укриття знаходитиметься на території мікрорайону громади

Ініціатор проєкту

Відділ культури і туризму Конотопської міської ради Сумської області

Виконавець

Відділ культури і туризму Конотопської міської ради Сумської області

Балансоутримувач

Відділ культури і туризму Конотопської міської ради Сумської області

Загальний орієнтовний бюджет проєкту/потенційні джерела фінансування
Орієнтовна вартість проєкту складає 114 млн. грн., проектно-кошторисна документація буде розроблятися
Орієнтовна тривалість реалізації
24 міс.
Впровадження сучасних підходів та практик розвитку
...
Способи забезпечення доступності
Згідно з Національною стратегією із створення безбар'єрного простору в Україні на період до 2030 року проєктом передбачено забезпечення безбар'єрного доступу для осіб з інвалідністю та інших маломобільних груп населення до будівлі укриття; створено безперешкодний доступ всіх груп населення.
Пов'язані проєкти
...

П-3
Назва проєкту
<i>Створення системи цивільного захисту населення для забезпечення безпеки в громаді</i>
Мета проєкту
Підвищення рівня безпеки населення шляхом створення центрів безпеки в громаді та приведення в належний стан захисних споруд, що забезпечить можливість їх ефективного використання за призначенням і збільшить кількість укриттів для населення в умовах надзвичайних ситуацій.
Опис проєкту

Проект спрямований на забезпечення безпеки населення шляхом створення нових та модернізації існуючих захисних споруд. Основні заходи включають інвентаризацію, ремонт та оснащення укриттів, що дозволить їх використовувати за призначенням у разі виникнення надзвичайних ситуацій. Це сприятиме збільшенню кількості доступних укриттів, підвищенню рівня підготовленості громад до можливих загроз, а також зниженню ризиків для життя та здоров'я громадян.

Реалізовані цілі та напрямки процесу відновлення в громаді

Розвиток центрів безпеки в громаді: створення об'єктів, які координують дії екстрених служб, забезпечують реагування на надзвичайні ситуації та підвищують готовність до загроз. Такі центри є ключовими для координації роботи ДСНС, поліції та громадських ініціатив

Профілактика загроз: запровадження програм, що знижують рівень злочинності, покращують доступність медичних та соціальних послуг, а також мінімізують екологічні ризики

Географія проєкту

Конотопська міська територіальна громада

П-4

Назва проєкту

Створення у закладах загальної та середньої освіти, закладах дошкільної освіти та закладах позашкільної освіти швидкостроєвних захисних споруд (Мобільне бомбосховище) від дії засобів ураження в особливий період та період військового стану

Мета проєкту

Мета споруди – не захистити від прямого влучання ракети, а врятувати від уламків, вибухової хвилі та стрілецької зброї. Особливість даного типу укриттів полягає у можливості розташувати їх в місцях прилеглих до освітніх закладів, що дає змогу здобувачам освіти, в разі небезпеки, перейти в безпечне місце за лічені секунди.

Опис проєкту

Освіта наших дітей має тривати, незважаючи на війну та руйнування шкільних будівель, бо школа – це передусім діти та педагоги. Проблема безпеки в нашому регіоні завжди залишається актуальною, що підтверджується нещодавніми ударами по місту Суми та щоденними обстрілами населених пунктів прикордоння. Під час обстрілів кожен зайвий крок на шляху до укриття може коштувати людині життя. Модульна захисна споруда являє собою збірну конструкцію із залізобетонних секцій, які виготовляються на заводі, після чого доставляються на місце та збираються. Вузли кріплення елементів розраховуються відповідного до навантажень та враховують вплив вибухової хвилі і передбачені комбінованими, тобто болтовими з послідуєчим приварюванням між собою по закладним елементам. Каркас залізобетонних елементів сховищ передбачено просторовим з застосуванням металевої арматури. Для підвищення надійності бетону для виготовлення вказаних елементів, планується багат шаровими з застосуванням металевої фібри. Герметизація швів та гідроізоляція планується за європейськими стандартами. Планується обробка внутрішніх поверхонь для зменшення осколочного ефекту. Доступ для маломобільних груп населення забезпечується модульним пандусом, що монтується до секції споруди. Модулі оснащені дверними отворами, які при обладнанні укриттів, як правило, встановлюються з двох кінців. Стандартний блок без отворів використовується як основна кімната, призначена для перебування людей під час ворожих атак та може бути обладнаний:

- меблями;
- інформаційними моніторами;
- кулерами з водою та автоматами з їжею;
- каналізацією та водопостачанням;
- системою вентиляції.

Реалізовані цілі та напрямки процесу відновлення в громаді



Географія проєкту

Проєкт поширюватиметься на територію Конотопської громади Сумської області

Інфраструктура для життєзабезпечення громади

Перелік проєктів:

- 1) Реконструкція водоочисної станції
- 2) Заміна ділянки теплової мережі котельні по вул.Клубній
- 3) Реконструкція водопровідних мереж по вул.Путивльська

- 4) Створення пересадочного вузла в районі Коліспровід
- 5) Реконструкція трамвайних колій
- 6) Реконструкція тягових підстанцій трамвайних та електричних мереж
- 7) Комплексна реконструкція Привокзальної площі м.Конотоп як сучасного, доступного та кліматично-адаптованого транспортно-пересадкового вузла та публічного простору
- 8) Створення доступної інфраструктури та середовища для людей з різними фізичними потребами
- 9) Створення велосипедної інфраструктури
- 10) Реконструкція/модернізація каналізаційних очисних споруд та каналізаційних мереж №1
- 11) Реконструкція/модернізація каналізаційних очисних споруд та каналізаційних мереж №2
- 12) Будівництво артезіанської глибоководної свердловини потужністю 120м3/год в районі вул.Братів Тимошенків в м.Конотоп

П-1

Назва проєкту

Реконструкція водоочисної станції



Мета проєкту

Метою виконання даного проекту є покращення роботи очистних споруд, оновлення каналізаційно-водопровідної мережі громади, збільшення надійності роботи водопровідно-каналізаційної мережі, модернізація інфраструктури міста
Опис проєкту
Реалізація даного проекту дасть змогу модернізувати водоочисну станцію продуктивністю 9,6 тис.м3 на добу, реконструювати будівлю механічної очистки площею 325,46 м2, лабораторії площею 261,42 м2, цеха механічного водовідведення площею 244,4 м2, мулової станції площею 36,48 м2
Індикатори результатів вимірювання
Подальша безаварійна експлуатація водопровідно-каналізаційних мереж мереж підприємства дозволить забезпечити якісне надання послуг Споживачам
Реалізовані цілі та напрямки процесу відновлення в громаді
...
Сектор та код проєкту в системі DREAM
-
Географія проєкту
м. Конотоп, вул Ярківська
Ініціатор проєкту
КП ВУВКГ
Виконавець
-
Балансоутримувач
КП ВУВКГ
Загальний орієнтовний бюджет проєкту/потенційні джерела фінансування

Орієнтовна вартість проекту 30 579 208,00 Власні ресурси, національна, міжнародна допомога
Орієнтовна тривалість реалізації
16 міс.
Впровадження сучасних підходів та практик розвитку
...
Способи забезпечення доступності
Всі види безбар'єрності
Пов'язані проєкти
...

П-2
Назва проєкту
<i>Заміна ділянки теплової мережі котельні по вул.Клубній</i>
Мета проєкту
Проєкт забезпечить подальше безаварійне постачання теплової енергії споживачам та безпечну експлуатацію теплової мережі, покращить впорядкованість громадських прострів.
Опис проєкту
Для подальшої експлуатації теплових мереж без виконання ремонтних робіт з розриттям доріг та трамвайної лінії необхідно заміну даної ділянки: вул. Успенсько-Троїцька, 87а – \varnothing 133, L=96,0 м Прокладання трубопроводу виконується в прохідному каналі під проїзною асфальтованою частиною дороги та діючою трамвайною лінією з можливістю обслуговування без пошкодження полотна дороги з встановленням теплових камер по обох сторонах вулиці. При монтажі використовуються попередньоізольовані труби та складові.

Індикатори результатів вимірювання
Подальша безаварійна експлуатація теплових мереж підприємства дозволить забезпечити якісне надання послуг Споживачам
Реалізовані цілі та напрямки процесу відновлення в громаді
...
Сектор та код проєкту в системі DREAM
-
Географія проєкту
Конотопська міська територіальна громада вул.Клубна
Ініціатор проєкту
КП «Теплогарант»
Виконавець
-
Балансоутримувач
Комунальне підприємство «Теплогарант»
Загальний орієнтовний бюджет проєкту/потенційні джерела фінансування
Кошти інвесторів
Орієнтовна тривалість реалізації
16 міс.
Впровадження сучасних підходів та практик розвитку
...
Способи забезпечення доступності
-

Пов'язані проєкти




П-3
Назва проєкту
<i>Реконструкція водопровідних мереж по вул.Путивльська</i>
Мета проєкту
Метою виконання даного проєкту є оновлення водопровідної мережі для збільшення надійності питної води до житлових будівель та забезпечення протипожежного захисту.
Опис проєкту
Покращення якості питної води, модернізація інфраструктури міста.
Індикатори результатів вимірювання
Реалізація даного проєкту дасть змогу модернізувати мережі водопроводу 0,915 км, довжина прокладки відкритим способом 0,202 км, довжина прокладки закритим способом 0,713 км, діаметр труб водопроводу Д110*6,6 мм протяжність 555 м, діаметр труб водопроводу Д160*9,5 мм протяжність 360 м.
Реалізовані цілі та напрямки процесу відновлення в громаді

Сектор та код проєкту в системі DREAM
-
Географія проєкту



Конотопська міська територіальна громада
Ініціатор проєкту
Управління житлово-комунального господарства Конотопської міської ради
Виконавець
ПП «Укрсервіспроєкт»
Балансоутримувач
Комунальне підприємство виробничого управління водопровідно – каналізаційного господарства
Загальний орієнтовний бюджет проєкту/потенційні джерела фінансування
Загальна вартість реалізації об'єкта 9 103 535,00 грн. Реалізації даного проєкту розглядається за рахунок державного, обласного ,місцевого бюджетів та за допомогою інвесторських коштів.
Орієнтовна тривалість реалізації
16-28 міс.
Впровадження сучасних підходів та практик розвитку
...
Способи забезпечення доступності
-
Пов'язані проєкти
...

П-4
Назва проєкту

Створення безпересадочного вузла в районі Колієпровід
Мета проєкту
Реконструкція трамвайної колії на ділянці «Невський ринок» - «Колгоспний ринок» L-370 м.
Опис проєкту
Об'єкт реконструкції трамвайної колії на ділянці «Невський ринок» - «Колгоспний ринок» по вул. Б. Хмельницького від перехрестя просп. Миру знаходиться в центральній частині міста Конотоп недалеко від залізничного Вокзалу, покращення доступності мешканців міста добиратися в різні райони міста електротранспортом без пересадок. Підвищення задоволеність мешканців під час користування електротранспортом.
Індикатори результатів вимірювання
Після проведення реконструкції даної ділянки пасажиро перевезення збільшиться в декілька разів, адже будуть створені нові маршрути, які поєднають віддалене селище КВРЗ з центром міста, а головне без пересадок, що суттєво фінансово та по часу полегшить мешканцям добиратися до потрібного місця.
Реалізовані цілі та напрямки процесу відновлення в громаді
...
Сектор та код проєкту в системі DREAM
-
Географія проєкту
Місцезнаходження: від перехрестя просп. Миру, по вул. Богдана Хмельницького в м. Конотоп, Сумської області.
Ініціатор проєкту
Управління економіки Конотопської міської ради
Виконавець
Комунальне підприємство «Конотопське транспортне управління»

Балансоутримувач
Комунальне підприємство «Конотопське транспортне управління»
Загальний орієнтовний бюджет проєкту/потенційні джерела фінансування
Міжнародні технічні партнери, міський бюджет, державний бюджет.
Орієнтовна тривалість реалізації
16-40 міс.
Впровадження сучасних підходів та практик розвитку
...
Способи забезпечення доступності
Стала мобільність - організація переміщення людей, що передбачає розвиток інтегрованої системи громадського транспорту. Доступність об'єктів фізичного оточення та транспорту ефективна, гармонізована та відповідає сучасним вимогам.
Пов'язані проєкти
...

П-5
Назва проєкту
<i>Реконструкція трамвайних колій</i>
Мета проєкту
Створення належних умов для безпечного перевезення пасажирів.
Опис проєкту

Заміна зношених рейок, адже реконструкція колії протяжністю 27,8 км в експлуатації з початку 70-х років та свій строк експлуатації вже майже вичерпано (рейко-шпальна решітка та колія застарілі та підлягають реконструкції по всій протяжності). Також 8 км колії пошкоджено під час окупації міста в 2023 році, яка підлягає до реконструкції. Для безперебійної роботи та збільшення пасажирообігу необхідно на окремих ділянках будувати другу колію.

Реалізовані цілі та напрямки процесу відновлення в громаді



Географія проєкту

М. Конотоп, Сумська область, 3 трамвайні маршрути в місті:

- №1 вул. Дєповська – Загребеллє
- №2 вул. С. Петлюри – завод «Мотордеталь»
- №3 селище КВРЗ – вул. Дєповська

П-6

Назва проєкту

Реконструкція тягових підстанцій трамвайних та електричних мереж

Мета проєкту

Модернізація тягових підстанцій трамвайних та електричних мереж для забезпечення електротранспорту напругою потрібного класу.

Опис проєкту

Забезпечення руху електротранспорту напругою відповідного класу. Заміна морально застарілого електрообладнання, адже дане обладнання виготовлено і в експлуатації з початку 70-х років та свій ресурс вже вичерпано.

Реалізовані цілі та напрямки процесу відновлення в громаді



Географія проєкту

М. Конотоп, Сумська область, ТП-2 вул. Парківська 7, ТП-3 вул. Вирівська 9а

П-7**Назва проєкту**

Комплексна реконструкція Привокзальної площі м.Конотоп як сучасного, доступного та кліматично-адаптованого транспортно-пересадкового вузла та публічного простору


Мета проєкту

Створення сучасного, безбар'єрного транспортно-пересадкового вузла та публічного простору на Вокзальній площі, що забезпечить зручність і комфорт для всіх категорій громадян, покращить транспортну інфраструктуру та сприятиме розвитку міського середовища.

Опис проєкту

1. Топогеодезичні вишукування периметру Вокзальної площі та прилеглих перехресть із нанесенням інженерних комунікацій й погодженням у балансоутримувачів
2. Концептуальне планування Вокзальної площі виходячи з сучасних підходів до транспортного планування, організації публічних просторів й із застосуванням кліматично стійких рішень
3. Погодження концепції комплексної реконструкції Вокзальної площі із ключовими зацікавленими сторонами, інформування про концепцію громадськості та врахування зауважень й пропозицій від громади
4. Розробка робочої проектно-кошторисної документації реконструкції Вокзальної площі
5. Реалізація проєкту реконструкції Вокзальної площі як безбар'єрного транспортно-пересадкового вузла та сучасного публічного простору

Реалізовані цілі та напрямки процесу відновлення в громаді


Географія проєкту
м.Конотоп

П-8
Назва проєкту
<i>Створення доступної інфраструктури та середовища для людей з різними фізичними потребами</i>
Мета проєкту
Створення доступної інфраструктури (пішохідної, велосипедної, громадського транспорту, громадських будівель) в межах покращення доступності для людей з порушеннями рухового та сенсорного розвитку.
Опис проєкту

1) *Аудит існуючої інфраструктури:*

- *Проведення детального аналізу існуючих пішохідних зон, велосипедних доріжок, зупинок громадського транспорту та громадських будівель на предмет їх доступності для людей з інвалідністю.*
- *Ідентифікація основних проблемних зон та визначення пріоритетних напрямів для реконструкції та покращення.*

2) *Реконструкція пішохідної інфраструктури:*

- *Облаштування тротуарів із пониженими бордюрами та тактильними направляючими для людей із вадами зору.*
- *Встановлення звукових сигналів на світлофорах для полегшення переходу доріг для людей з вадами зору.*
- *Розширення тротуарів для зручності пересування людей на інвалідних візках.*

3) *Покращення доступності громадського транспорту:*

- *Обладнання зупинок громадського транспорту пандусами та спеціальними майданчиками для інвалідних візків.*
- *Встановлення інформаційних табло з великим шрифтом та аудіоінформацією для людей з вадами зору та слуху.*
- *Забезпечення низькопідлогових автобусів та трамваїв для зручного входу/виходу пасажирів з інвалідністю.*

4) *Модернізація громадських будівель:*

- *Обладнання входів до громадських будівель пандусами та автоматичними дверима.*
- *Встановлення ліфтів та спеціально облаштованих туалетних кімнат для людей з інвалідністю.*
- *Облаштування інтер'єрів тактильними напрямними та інформаційними табличками з шрифтом Брайля.*

Реалізовані цілі та напрямки процесу відновлення в громаді



Географія проєкту

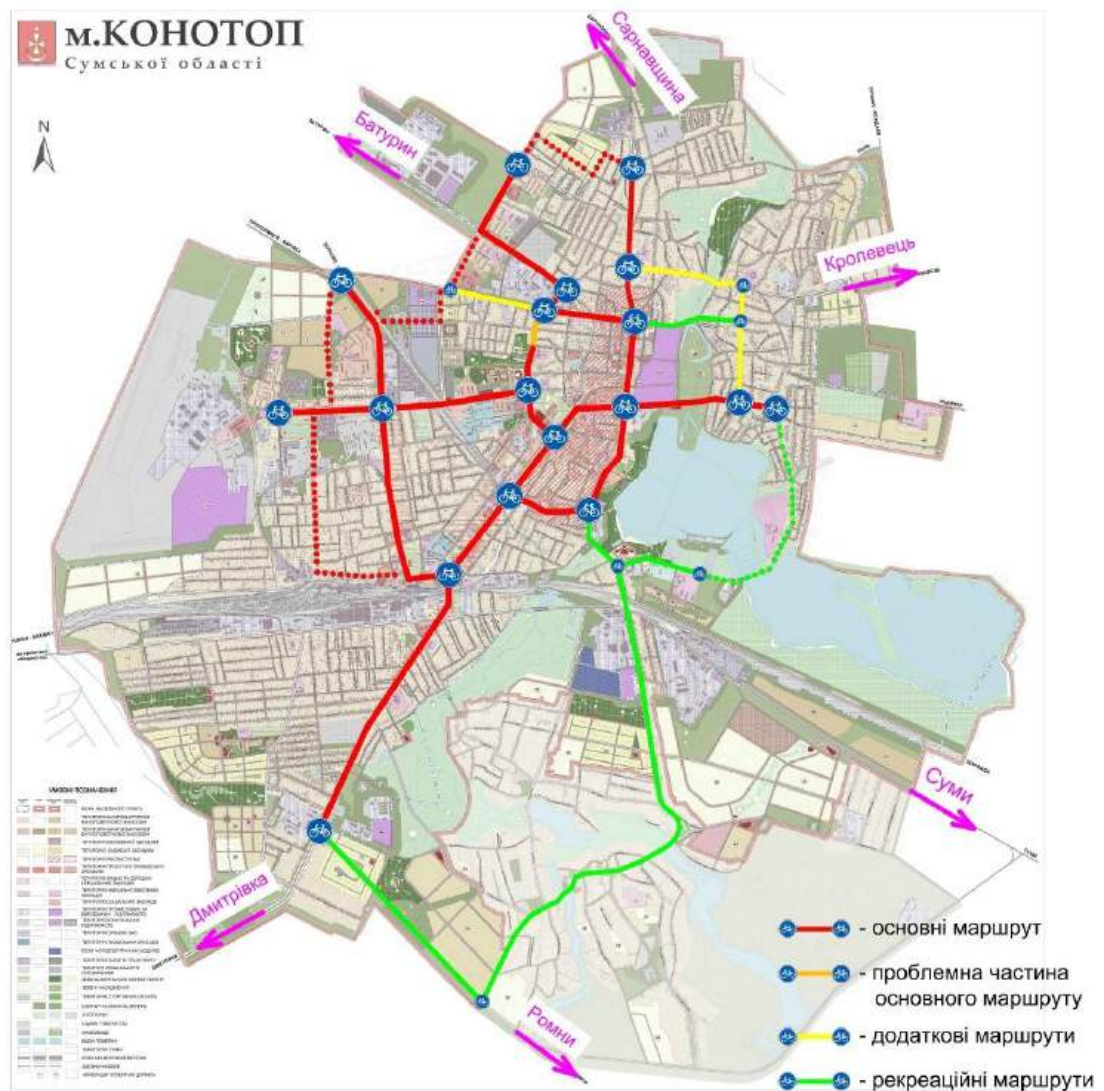
Конотопська міська територіальна громада

П-9

Назва проєкту

Створення велосипедної інфраструктури

Запропонована схема розміщення велодоріжок різного призначення в
Конотопській міській ОТГ



Мета проєкту

Пропонований проєкт передбачає розроблення детальної схеми руху велосипедного транспорту в межах громади.

Опис проєкту
Пропонується створення велосипедної мережі, що з'єднає майже всі частини міста між собою. Сучасна велосипедна інфраструктура піднесе місто до європейських стандартів і дасть можливість зробити його зручним для мешканців, привабливим для туристів, зокрема з активним способом пересування.
Реалізовані цілі та напрямки процесу відновлення в громаді
...
Географія проєкту
Конотопська міська територіальна громада


П-10
Назва проєкту
<i>Реконструкція/модернізація каналізаційних очисних споруд та каналізаційних мереж №1</i>
Мета проєкту
Метою виконання даного проєкту є покращення роботи очисних споруд, оновлення каналізаційно-водопровідної мережі громади, збільшення надійності роботи водопровідно-каналізаційної мережі, модернізація інфраструктури міста
Опис проєкту
Реалізація даного проєкту дасть змогу модернізувати очисні споруди (основні вузли та агрегати) та каналізаційні мережі громади протяжністю 27 км
Індикатори результатів вимірювання
Подальша безаварійна експлуатація водопровідно-каналізаційних мереж громади дозволить забезпечити якісне надання послуг Споживачам

Реалізовані цілі та напрямки процесу відновлення в громаді
...
Сектор та код проєкту в системі DREAM
-
Географія проєкту
м. Конотоп
Ініціатор проєкту
КП ВУВКГ
Виконавець
-
Балансоутримувач
КП ВУВКГ
Загальний орієнтовний бюджет проєкту/потенційні джерела фінансування
Орієнтовна вартість проєкту 42 000 000,00 Власні ресурси, національна, міжнародна допомога
Орієнтовна тривалість реалізації
до 60 міс.
Впровадження сучасних підходів та практик розвитку
...
Способи забезпечення доступності
Всі види безбар'єрності
Пов'язані проєкти
...

П-11
Назва проєкту
<i>Реконструкція/модернізація каналізаційних очисних споруд та каналізаційних мереж №2</i>
Мета проєкту
Метою виконання даного проєкту є покращення роботи очисних споруд, оновлення каналізаційно-водопровідної мережі громади, збільшення надійності роботи водопровідно-каналізаційної мережі, модернізація інфраструктури міста
Опис проєкту
Реалізація даного проєкту дасть змогу модернізувати очисні споруди (основні вузли та агрегати) та каналізаційні мережі громади протяжністю 70 км, будівництво нових цехів з механічного зневодення, будівництво приймальної камери і т.д.
Індикатори результатів вимірювання
Подальша безаварійна експлуатація водопровідно-каналізаційних мереж громади дозволить забезпечити якісне надання послуг Споживачам
Реалізовані цілі та напрямки процесу відновлення в громаді
...
Сектор та код проєкту в системі DREAM
-
Географія проєкту
м. Конотоп
Ініціатор проєкту
КП ВУВКГ

Виконавець
-
Балансоутримувач
КП ВУВКГ
Загальний орієнтовний бюджет проєкту/потенційні джерела фінансування
Орієнтовна вартість проєкту 1 674 000 000,00 Власні ресурси, національна, міжнародна допомога
Орієнтовна тривалість реалізації
до 60 міс.
Впровадження сучасних підходів та практик розвитку
...
Способи забезпечення доступності
Всі види безбар'єрності
Пов'язані проєкти
...

П-12
Назва проєкту
<i>Будівництво артезіанської глибоководної свердловини потужністю 120м3/год в районі вул.Братів Тимошенків в м.Конотоп</i>
Мета проєкту

Будівництво свердловини дозволить задовольнити потреби населення в доброякісній воді, що відповідає санітарним вимогам без будівництва очисних споруд.
Опис проєкту
Потужність об'єкта- вода питна 876,0 тис.м3/рік
Індикатори результатів вимірювання
Подальша безаварійна експлуатація водопровідно-каналізаційних мереж мереж підприємства дозволить забезпечити якісне надання послуг Споживачам
Реалізовані цілі та напрямки процесу відновлення в громаді

Сектор та код проєкту в системі DREAM
-
Географія проєкту
м. Конотоп, вул Міши Немолота в м.Конотоп Сумської області
Ініціатор проєкту
КП ВУВКГ
Виконавець
-
Балансоутримувач
КП ВУВКГ
Загальний орієнтовний бюджет проєкту/потенційні джерела фінансування
Орієнтовна вартість проєкту 17 132 881,00
Орієнтовна тривалість реалізації

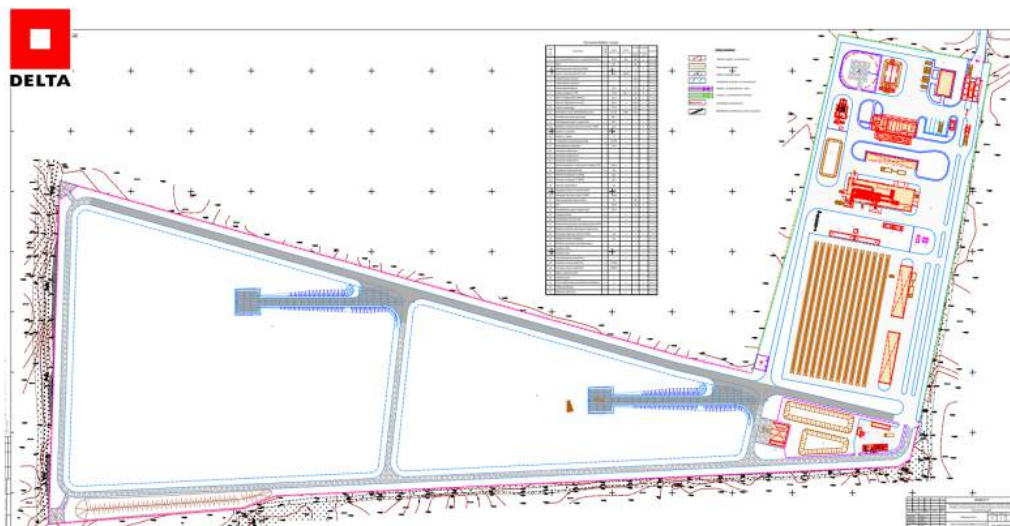
5 міс.
Впровадження сучасних підходів та практик розвитку
...
Способи забезпечення доступності
Всі види безбар'єрності
Пов'язані проєкти
...

Будівництво

Перелік проєктів:

- 1) Будівництво регіонального полігону-комплексу управління відходами, що не є небезпечними, з під'їзною дорогою у Конотопській міській територіальній громаді
- 2) Реконструкція будівлі гуртожитку у багатоквартирний житловий будинок в с.Підлипне Конотопської міської територіальної громади
- 3) Будівництво спортивно-реабілітаційного комплексу

П-1
Назва проєкту
<i>Будівництво регіонального полігону-комплексу управління відходами, що не є небезпечними, з під'їзною дорогою у Конотопській міській територіальній громаді</i>



Мета проєкту

Поліпшення загальної соціально-економічної ситуації в районі за рахунок сплати податків у місцеві бюджети, створення нових робочих місць, забезпечення санітарного та епідеміологічного благополуччя населення м.Конотоп, покращення екологічної безпеки навколишнього середовища.

Опис проєкту

Регіональний полігон-комплекс управління відходами призначений для приймання та складування твердих побутових відходів та забезпечення санітарного та епідеміологічного благополуччя населення м.Конотоп, екологічної безпеки навколишнього середовища. Строк експлуатації полігону складає 15 років.

Планована діяльність буде мати позитивний вплив на соціальне середовище, також буде сприяти зменшенню кількості твердих побутових відходів, що позитивно впливає на стан навколишнього природного середовища.

Індикатори результатів вимірювання

Реалізація даного проекту сприяє поліпшенню загальної соціально-економічної ситуації в районі за рахунок сплати податків у місцеві бюджети, створенню нових робочих місць.

Реалізація даного проекту дасть змогу створити додатково 116 робочих місць, потужність сортувальної лінії складає 265 т/добу, майданчик для компостування біовідходів складає 9,95 тис.тон на рік, місткість полігону складає 1350 тис.тон, виробництво компосту 4 тис.тон на рік.

Реалізовані цілі та напрямки процесу відновлення в громаді



Сектор та код проекту в системі DREAM

DREAM-UA-240724-D3C38

Географія проекту

Місце впровадження планованої діяльності: територія Конотопської міської територіальної громади, на відстані 2,8 км на схід від с.Шаповалівка, 2,2 км на південь від с.Привокзальне та 1,3 км на південний захід від с.Підлипне

Ініціатор проекту

Управління житлово-комунального господарства Конотопської міської ради Сумської області

Виконавець


ТОВ «Дельта Проектконсалт Україна» ЄДРПОУ 34693476 Україна, 04050, місто Київ, вул. Пимоненка Миколи, будинок 13, корпус 7А, офіс 7А-51С

Балансоутримувач

Земельна ділянка в постійному користуванні управління житлово-комунального господарства Конотопської міської ради Сумської області

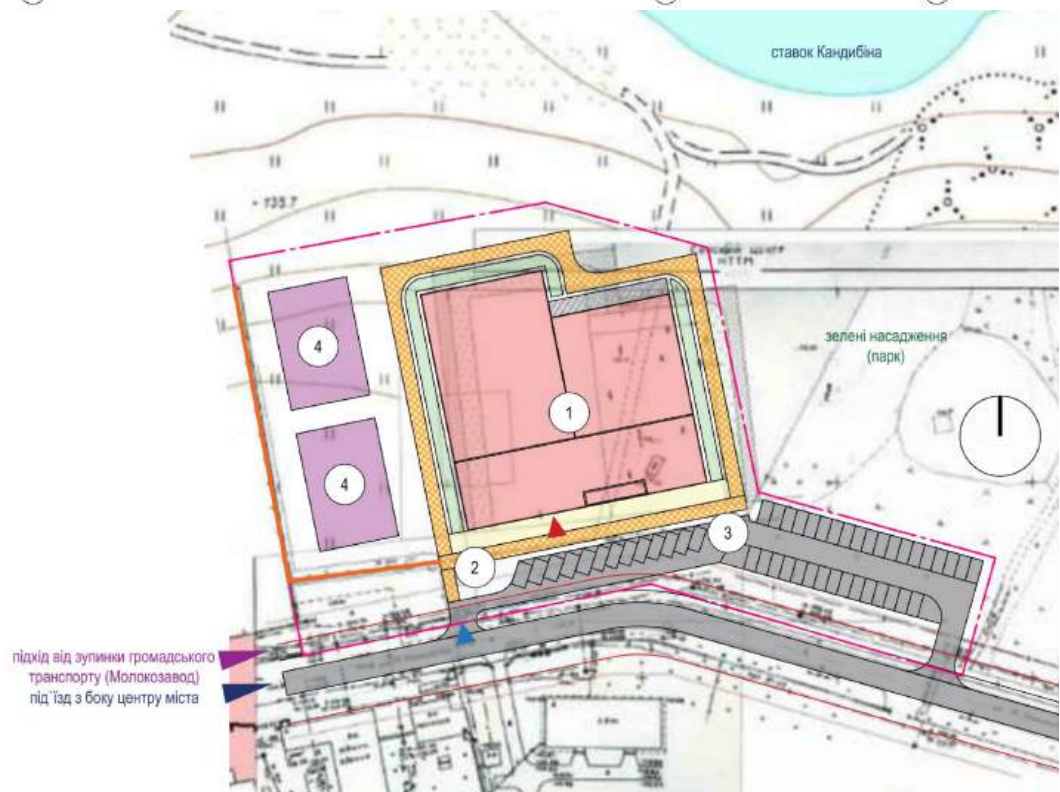

Загальний орієнтовний бюджет проєкту/потенційні джерела фінансування
Орієнтовна вартість проєкту 35 млн.євро, можливість реалізації даного проєкту розглядається за рахунок державного, обласного, місцевого бюджетів та за допомогою інвесторських коштів
Орієнтовна тривалість реалізації
До 76 міс.
Впровадження сучасних підходів та практик розвитку
...
Способи забезпечення доступності
Серед основних засобів доступності проєктом передбачається правильно спроектовані та змонтовані пандуси та підйомні, поручні, тактильні елементи доступності (смуги та інформаційні покажчики), двері, тамбури та вхідні групи нормативних розмірів, пристосовані до вимог маломобільних груп населення, зрозумілі інформаційні позначки та піктограми, дублювання інформації шрифтом Брайля.
Пов'язані проєкти
...

П-2
Назва проєкту
<i>Реконструкція будівлі гуртожитку у багатоквартирний житловий будинок в с.Підлипне Конопської міської територіальної громади</i>
(ІЛЮСТРАЦІЇ)
Мета проєкту
Створення та модернізування простору для нових соціальних ініціатив, посилення почуття ідентичності та захищеності вразливих верств населення.
Опис проєкту

<p>Реконструкція будівлі гуртожитку носить соціально значимий характер.</p> <p>Реалізація даного проекту буде мати позитивний вплив на соціальне середовище, також буде сприяти інтеграції внутрішньо переміщених осіб, допоможе їм соціалізуватися в нових умовах. Даний проект має в довгостроковій перспективі забезпечити незахищені верстви населення комфортними умовами проживання.</p>
<p>Індикатори результатів вимірювання</p>
<p>Реалізація даного проекту допоможе створити та модернізувати простір для нових соціальних ініціатив, посилити почуття ідентичності та захищеності вразливих верств населення.</p> <p>Даний проект має на меті модернізувати будівлю гуртожитку загальною площею 3919 м², площа земельної ділянки під забудовою 604 м².</p>
<p>Реалізовані цілі та напрямки процесу відновлення в громаді</p>
<p></p>
<p>Сектор та код проекту в системі DREAM</p>
<p>-</p>
<p>Географія проекту</p>
<p>Місце розташування будівлі гуртожитку Підлипенсько старостинський округ</p>
<p>Ініціатор проекту</p>
<p>Управління житлово-комунального господарства Конотопської міської ради Сумської області</p>
<p>Виконавець</p>
<p>Громадська організація Peopl in Need</p>
<p>Балансоутримувач</p>
<p>Земельна ділянка в постійному користуванні управління житлово-комунального господарства Конотопської міської ради Сумської області</p>
<p>Загальний орієнтовний бюджет проекту/потенційні джерела фінансування</p>
<p>Орієнтовна вартість проекту 400000.євро, можливість реалізації даного проекту розглядається за рахунок інвесторських коштів</p>

Орієнтовна тривалість реалізації
До 16 міс.
Впровадження сучасних підходів та практик розвитку
...
Способи забезпечення доступності
Серед основних засобів доступності проектом передбачається правильно спроектовані та змонтовані пандуси та підіймачі, поручні, тактильні елементи доступності (смуги та інформаційні покажчики), двері, тамбури та вхідні групи нормативних розмірів, пристосовані до вимог маломобільних груп населення, зрозумілі інформаційні позначки та піктограми.
Пов'язані проєкти
...

П-3
Назва проєкту
<i>Будівництво спортивно-реабілітаційного комплексу</i>



Мета проєкту

Метою є побудова комплексу та сприяння через його роботу адаптації та реабілітації військових і популяризації здорового образу життя жителів громади.

Надання можливості на реабілітацію та адаптацію військовим, та особам, що постраждали в наслідок російської агресії, а також людям з обмеженими фізичними можливостями, глобальний громадський простір для оздоровлення, підвищення задоволеності мешканців і гостей громади локацією для проведення спортивних заходів, створення простору для нових соціальних і гуманітарних ініціатив, підвищення культурного та здорового образу життя громади.

Опис проєкту

- Популяризація здорового образу життя;
- Проведення спортивних заходів;;
- Працюватимуть тренажерні зали та секції;
- Охоплення різних верств населення:
 1. люди, які зазнали психологічних та фізичних травм (військові; ВПО);
 2. сім'ї загиблих; діти; люди, які знаходились під окупацією; люди, які
 3. потребують психологічної підтримки)
 4. люди з інвалідністю,
 5. вихованці ДСША, які відвідують спортивні секції;
 6. фізично та соціально активна молодь;
 7. люди літнього віку
 8. інші містяни.
- Будуть надаватися послуги:
 1. психолога
 2. реабілітолога
 3. спортивного тренера
- Ефективна реабілітація, яку будуть надавати спеціальні мультидисциплінарні команди, основним завданням яких буде максимальне відновлення психічних та фізичних функцій людини.
- Загальна система, що складається з 7 типів просторів:
 1. Фізкультурно-спортивний простір
 2. Простір відновлення та спокою
 3. Медичний простір
 4. Освітній простір
 5. Простір пресцентру
 6. Міжособистісний простір
 7. Гуманітарний простір
- Сучасна архітектура з конструктивними інженерно-технічними рішеннями та заходами, спрямованими на Національний план дій з енергоефективності 2030

Індикатори результатів вимірювання
<p>Побудована нова будівля комплексу, устаткована відповідним обладнанням, інвентарем та меблями.</p> <p>Адаптовані до соціуму психологами та фізіотерапевтами військові, що повернулися з війни, залучення жителів громади до здорового образу життя</p>
Реалізовані цілі та напрямки процесу відновлення в громаді
...
Сектор та код проєкту в системі DREAM
-
Географія проєкту
Комплекс знаходиться в межах міста Конотоп, зі зручним доступом громадського транспорту та пішим доступом. Поруч з водоймою і міським пляжем, також неподалік є ВУЗ та школи-інтернати.
Ініціатор проєкту
Конотопська міська рада. Виконавчий комітет
Виконавець
Конотопська міська рада. Виконавчий комітет, Відділ освіти Конотопської міської ради
Балансоутримувач
Відділ освіти Конотопської міської ради
Загальний орієнтовний бюджет проєкту/потенційні джерела фінансування
<p>Близько 6,5 млн €, або 260 млн грн.</p> <p>Донори, меценати, збори на благодійних акціях з залученням амбасадорів.</p>
Орієнтовна тривалість реалізації
16-28 міс.
Впровадження сучасних підходів та практик розвитку
...

Способи забезпечення доступності

Комплекс є сучасним проектом архітектурної будівлі з відповідним устаткуванням та сучасним дизайном, побудованим з використанням сучасних енергоефективних рішень, що має транспортну розв'язку та призначений для всіх верств населення.

Пов'язані проекти



Охорона здоров'я – збереження і зміцнення здоров'я населення громади

Перелік проектів:

- 1) Створення реабілітаційного центру на базі наявного фізіотерапевтичного відділення Конопотської центральної районної лікарні імені академіка М. Давидова
- 2) Реконструкція дитячого відділення Конопотської центральної районної лікарні імені академіка М. Давидова

П-1

Назва проекту

Створення реабілітаційного центру на базі наявного фізіотерапевтичного відділення Конопотської центральної районної лікарні імені академіка М. Давидова





Мета проєкту

Здійснення реабілітаційних заходів із надання комплексних реабілітаційних послуг особам з обмеженими можливостями, що дасть можливість у відновленні та компенсації порушених або втрачених функцій організму для підтримання соціальної та матеріальної незалежності, трудової адаптації та інтеграції в суспільство.

Проєкт направлений на створення комфортних умов для пацієнтів та персоналу, передбачає комплекс заходів з підвищення енергоефективності будівлі (утеплення фасадів, підвалів, горища, заміна покрівлі, віконних та дверних блоків). Також будуть оновлені усі інженерні мережі, устаткування та сантехніка.

Проєкт має довгостроковий характер, що охопить населення всієї Конотопської міської територіальної громади та громад Конотопського району.

Опис проєкту

Проведення комплексу реабілітаційних заходів, що передбачає профілактику, медичну діагностику, лікування та управління реабілітацією осіб усіх вікових груп, що забезпечить доступність до навколишнього середовища, а також можливість вести самостійний спосіб життя та всебічно брати участь у всіх аспектах життя суспільства.

Покращить доступність інфраструктури для людей з особливими потребами, а також естетику будівлі.

Підвищить задоволеність в наданні якісної медичної допомоги як мешканців Конотопської міської територіальної громади, так і з громад Конотопського району.

Індикатори результатів вимірювання

Реконструйоване фізіотерапевтичне відділення дасть можливість надавати якісну медичну допомогу особам з обмеженнями повсякденного функціонування, що є пріоритетним під час воєнних дій.

Реалізовані цілі та напрямки процесу відновлення в громаді
...
Сектор та код проєкту в системі DREAM
-
Географія проєкту
Конотопська міська територіальна громада, та громади Конотопського району
Ініціатор проєкту
КНП КМР «Конотопська ЦРЛ ім. ак. М. Давидова»
Виконавець
-
Балансоутримувач
КНП КМР «Конотопська ЦРЛ ім. ак. М. Давидова»
Загальний орієнтовний бюджет проєкту/потенційні джерела фінансування
27000,0 тис. грн. Грантові кошти.
Орієнтовна тривалість реалізації
2024-31.07.2026
Впровадження сучасних підходів та практик розвитку
...
Способи забезпечення доступності
Реалізація проєкту дасть можливість адаптації для переміщення осіб з обмеженими можливостями (пандуси, туалети).
Пов'язані проєкти
...

П-2

Назва проєкту

Реконструкція дитячого відділення Конопотської центральної районної лікарні імені академіка М. Давидова



Мета проєкту

Проєкт направлений на створення комфортних умов для дітей та персоналу; підвищення ефективності, доступності та якості надання медичних послуг, запровадження реабілітації дітей з ураженням опорно-рухового апарату, ураженням нервової системи. Проєкт передбачає комплекс заходів з підвищення енергоефективності будівлі (утеплення фасадів, підвалів, горища, заміна покрівлі, віконних та дверних блоків). Також будуть оновлені усі інженерні мережі, устаткування та сантехніка, облаштування території зі встановленням дитячого майданчику.

Проєкт має довгостроковий характер, що охопить населення всієї Конопотської міської територіальної громади та громад Конопотського району.

Опис проєкту

Підвищити задоволеність мешканців в наданні якісної медичної допомоги дитячому населенню віком від 0 до 18 років як з Конопотської міської територіальної громади, так і з громад Конопотського району, досягнення максимальної ефективності використання енергоресурсів, покращення зовнішнього вигляду будівлі, забезпечення реалізації державної політики щодо регіонального розвитку, передусім у сфері енергоефективності та енергозбереження.

Індикатори результатів вимірювання
<p>Реконструйоване дитяче відділення дасть можливість надавати якісну медичну допомогу більшій кількості мешканців міста та району, яке складає понад 20 тис. осіб.</p> <p>Оснащення відділення новими меблями, інвентарем та сучасним обладнанням сприятиме перебуванню пацієнтів та персоналу в комфортних умовах та наданню якісної медичної допомоги, що вплине на успішність проєкту.</p>
Реалізовані цілі та напрямки процесу відновлення в громаді
...
Сектор та код проєкту в системі DREAM
DREAM-UA-101023-6AC6279E
Географія проєкту
Конотопська міська територіальна громада, та громади Конотопського району
Ініціатор проєкту
Управління житлово-комунального господарства Конотопської міської ради Сумської області (23045927)
Виконавець
-
Балансоутримувач
КНП КМР «Конотопська ЦРЛ ім. ак. М. Давидова»
Загальний орієнтовний бюджет проєкту/потенційні джерела фінансування
77731,81 тис. грн. Субвенція з державного бюджету.
Орієнтовна тривалість реалізації
16-28 міс.
Впровадження сучасних підходів та практик розвитку
...

Способи забезпечення доступності
Реалізація проєкту дасть можливість адаптації для переміщення осіб з обмеженими можливостями (пандуси, туалети).
Пов'язані проєкти
...

Освіта

Перелік проєктів:

- 1) Капітальний ремонт дошкільного навчального закладу (ясла-садок) №11 «Вітерець» Конотопської міської ради Сумської області


П-1
Назва проєкту
<i>Капітальний ремонт дошкільного навчального закладу (ясла-садок) №11 «Вітерець» Конотопської міської ради Сумської області</i>



Мета проєкту

Усунути наявні значні пошкодження будівлі, збереження життя і здоров'я дітей та працівників. Освітній процес у закладі освіти організовано із використанням технологій дистанційного навчання, а отже багато дітей не мають змоги відвідувати садочок, спілкуватися один з одним, а батьки не мають змоги повноцінно працювати, тому реалізація проєкту веде до:

- Створення комфортних умов виховання дітей, їх фізичного та духовного розвитку;
- Застосування сучасних архітектурних рішень та енергоефективних підходів до облаштування закладу дошкільної освіти;
- Підвищення безпекового рівня вихованців та працівників;
- Створення сучасного освітнього простору;
- Відновлення, покращення та продовження терміну експлуатації комунального майна Конотопської громади.

Опис проєкту
<p>Капітальним ремонтом передбачається:</p> <ul style="list-style-type: none"> • утеплення фасаду з оздобленням декоративною штукатуркою та вентиляваним фасадом; • заміна вікон на енергозберігаючі; • ремонт покрівлі закладу; • ремонтні роботи з опорядженням усіх приміщень будівлі; • заміна застарілого обладнання харчоблоку, групових кімнат, спортивної зали; • створення сприятливих умов з доступності усіх груп населення, в тому числі і мало мобільних.
Індикатори результатів вимірювання
<p>Кількість осіб, які обслуговуються у закладі: 197 дітей, в тому числі 56 дітей пільгових категорій: 5 дітей – внутрішньо переміщені особи, 37 – діти учасників учасників бойових дій, 10 – діти з багатодітних родин, 3 – діти, родини яких мають статус малозабезпеченої, 1 дитина з інвалідністю.</p>
Реалізовані цілі та напрямки процесу відновлення в громаді

Сектор та код проєкту в системі DREAM
-
Географія проєкту
Конотопська територіальна громада. Район «Сім вітрів»
Ініціатор проєкту
Конотопська міська рада
Виконавець
Управління освіти Конотопської міської ради Сумської області
Балансоутримувач

Управління освіти Конотопської міської ради Сумської області
Загальний орієнтовний бюджет проєкту/потенційні джерела фінансування
Орієнтовна вартість реалізації проєкту – 31 646,685 тис.грн. (потребує актуалізації) Міжнародна технічна допомога.
Орієнтовна тривалість реалізації
16-40 міс.
Впровадження сучасних підходів та практик розвитку
...
Способи забезпечення доступності
Улаштування пандусу для мало мобільних груп населення.
Пов'язані проєкти
...

Спорт робить громаду сильнішою

Перелік проєктів:

- 1) Реконструкція стадіону «Юність» Конотопської дитячо-юнацької спортивної школи в м. Конотоп
- 2) Нове будівництво багатофункціонального спортивного комплексу на території стадіону "Локомотив" Конотопської дитячо-юнацької спортивної школи по вул. Успенсько-Троїцькій

П-1
Назва проєкту

Реконструкція стадіону «Юність» Конопської дитячо-юнацької спортивної школи в м. Коноп



Мета проєкту

Відновлення функціонального призначення спортивного комплексу стадіону «Юність» для можливості проведення тренувань та змагань, культурно-масових заходів, футбольних матчів, створення додаткових робочих місць, розвитку спортивної культури громадян громади.

Опис проєкту

Стадіон призначений для тренувань та змагань професійних і аматорських команд, а також для уроків фізкультури. Комплекс спортивних споруд на стадіоні включають такі об'єкти:

- Футбольне поле, територія навколо футбольного поля, де розташовані місця для тренерів та запасних футболістів, четвертого арбітра матчу, медичного персоналу, стюардів, акредитованих ЗМІ та юних футболістів, які подають м'ячі.
 - Допоміжні приміщення;
 - Приміщення з функцією невідкладної або первинної медичної допомоги з необхідним обладнанням та з легким доступом з приміщень споруди і прилеглої території;
 - Обладнано системою громадського оповіщення з коментаторського пункту;
 - Передбачені шляхи проїзду спеціальної техніки, у тому числі автомобілів Національної поліції, швидкої медичної допомоги та підрозділів ДСНС, а також місця для їх паркування;
 - Футбольне поле 68x105м зі штучним покриттям;
 - 4 кругових бігових доріжок 400м:
 - 6 бігових доріжок 100м:
 - 2 майданчики для стрибків у довжину:
 - Трибуни під навісом на 812 глядача
- Кількість створених робочих місць – 8 місць.

Індикатори результатів вимірювання

Реалізовані цілі та напрямки процесу відновлення в громаді

...

Сектор та код проєкту в системі DREAM

-


Географія проєкту

Конотопська територіальна громада, гості міста та району, сусідні громади, регіональний та державний рівень.

Ініціатор проєкту

Управління освіти Конотопської міської ради Сумської області
Виконавець
Управління освіти Конотопської міської ради Сумської області
Балансоутримувач
Управління освіти Конотопської міської ради Сумської області
Загальний орієнтовний бюджет проєкту/потенційні джерела фінансування
Орієнтовна вартість реалізації проєкту – 67 149,246 тис.грн (потребує актуалізації) Міжнародна технічна допомога. Державний бюджет та спів фінансування.
Орієнтовна тривалість реалізації
16-40 міс.
Впровадження сучасних підходів та практик розвитку
...
Способи забезпечення доступності
Комплекс заходів, що відповідають нормативним вимогам щодо забезпечення доступності та безпеки МГН.
Пов'язані проєкти
...

П-2
Назва проєкту
<i>Нове будівництво багатофункціонального спортивного комплексу на території стадіону "Локомотив" Конотопської дитячо-юнацької спортивної школи по вул. Успенсько-Троїцькій</i>



Мета проєкту

Будівництво веде до популяризації таких видів спорту як гандбол, фут зал, баскетбол, волейбол, легка атлетика, греко-римська боротьба, інших єдиноборств та створення додаткових робочих місць, розвитку спортивної культури громадян громади.

Опис проєкту

Дана будова відноситься до категорії спортивно-видовищних споруд, розрахована на тренувальний процес та проведення спортивних змагань з таких видів спорту:

- гандбол;
- футзал;
- баскетбол;
- волейбол;
- легка атлетика;
- греко-римська боротьба та інших єдиноборств.

Враховуючи високу увагу до комфортного та доступного середовища, рекомендовано комплекс заходів, що відповідають нормативним вимогам щодо забезпечення доступності та безпеки МГН. Архітектурний образ задуманий та виконаний у вигляді «набігаючої» хвилі, що надає динамічного та спортивного образу будівлі. Розмір у плані 44x41,8 м каркасного типу із металоконструкцій. Огороджуючі конструкції – металеві фасадні з вітражним склінням. Колористичні рішення виконані блакитним, як основний колір з рівномірним додаванням жовтого. Загальна висота будівлі від позначки землі - 13,5 м., висота приміщення від підлоги до нижньої частини будівельних конструкцій – 7 м. Спортивна зона виконана з універсальним дизайном, що передбачає її багатофункціональне призначення. Для нормального функціонування та експлуатації об'єкта передбачені чотири зони: центральна, спортивна, спортивно-побутова, адміністративна. Спортивна зона включає спортивну залу, Спортивно-побутова включає наступні приміщення: роздягальні, туалети, душові, кімната техпрацівників, підсобні приміщення, тренерська, суддівська, медичний кабінет та ін.

Індикатори результатів вимірювання

Розмір будівлі складає 44x41,8 м, загальна висота будівлі 14,09 м, висота адміністративних та підсобних приміщень 3,7 м, загальна місткість залу розрахована на 222 глядача, з них 4 місця для МНГ.

Площа забудови – 1984,08 м².

Кількість створених робочих місць – 6.

Реалізовані цілі та напрямки процесу відновлення в громаді



Сектор та код проєкту в системі DREAM

-

Географія проєкту

Конотопська територіальна громада, гості міста та району, сусідні громади, регіональний та державний рівень.

Ініціатор проєкту
Управління освіти Конотопської міської ради Сумської області
Виконавець
Управління освіти Конотопської міської ради Сумської області
Балансоутримувач
Управління освіти Конотопської міської ради Сумської області
Загальний орієнтовний бюджет проєкту/потенційні джерела фінансування
Орієнтовна вартість реалізації проєкту – 77 960,718 тис.грн (потребує актуалізації) Міжнародна технічна допомога. Державний бюджет та спів фінансування.
Орієнтовна тривалість реалізації
16-40 міс.
Впровадження сучасних підходів та практик розвитку
...
Способи забезпечення доступності
Комплекс заходів, що відповідають нормативним вимогам щодо забезпечення доступності та безпеки МГН.
Пов'язані проєкти
...

Культура – ресурс розвитку громади

Перелік проєктів:

- 1) Реконструкція (капітальний ремонт) та створення відкритого простору на базі Конотопського міського центру культури і дозвілля "Кінотеатр "Мир" у місті Конотоп Сумської області
- 2) Розбудова авіаційного музею
- 3) Створення креативного простору на базі Центру культури і дозвілля с.Підлипне
- 4) Створення історико-меморіального комплексу Конотопської битви 1659 року

- 5) Створення туристичних маршрутів
- 6) Молодіжний центр «КОМПАНІЯ»
- 7) Створення багатофункціонального простору на базі Конотопського міського палацу культури

П-1

Назва проєкту

Реконструкція (капітальний ремонт) та створення відкритого простору на базі Конотопського міського центру культури і дозвілля "Кінотеатр "Мир" у місті Конотоп Сумської області



Мета проєкту

Метою проєкту є створення культурно-мистецької, відпочинково-прогулянкової зони спільного користування у самому центрі міста.

Опис проєкту

Простір буде зручним та безпечним у користуванні усіма категоріями населення, віковими групами і мешканцями з особливими потребами та розширить доступ до культурного та суспільного життя. Створення відкритого простору дасть мешканцям більше шансів для реалізації свого потенціалу, забезпечить змістовне проведення дозвілля та збільшить можливість залучати пасивних мешканців до активного життя громади. Відкритий простір, як структурний елемент міста, є вагомим у питанні сталого розвитку громади.

Вищезазначений проєкт є довготривалим та охопить всю громаду.

Проєктом передбачається облаштування локацій для проведення тренінгів та взаємодії, включає вхідну зону та рецепцію, розміщення інтерактивних, інформаційних стендів, з елементами діджиталізації, міні-тренінгової кімнати, з проектором, облаштування демонстраційної зали, для проведення виставкових проєктів майстрів декоративно-ужиткового мистецтва громади, наявність офісних меблів, стендів, виставкових стелажів, проекційного обладнання.

Осучаснення наявної зали для проведення загальноміських заходів.

Пристосування приміщення кінозалу до сучасних вимог функціонування кінотеатру (панорамний екран, освітлення, опалення, вентиляційна та опалювальні системи, інтер'єр, меблювання). Облаштування прилеглої території: ліва сторона від закладу - улаштування паркінгу, вимощення фігурних елементів мощення, дизайнерські клумби, міні-альтанка; права сторона від закладу - ландшафтний дизайн, дизайнерські клумби. Осучаснення паркану біля закладу.

Утеплення приміщення. Проведення теплоізоляції даху.

Індикатори результатів вимірювання

1. Розробка проєктно-кошторисної документації.
2. Облаштування відкритого простору, площею 1370 м² та прилеглої території.
3. Облаштування пандусу та підйомнику на 2-й поверх приміщення.
4. Пристосування приміщення кінозалу до сучасних вимог функціонування кінотеатру.
5. Облаштування однієї вбиральні з елементами інклюзії.
6. Облаштування прилеглої території з елементами інклюзії.

Реалізовані цілі та напрямки процесу відновлення в громаді

...

Сектор та код проєкту в системі DREAM

-

Географія проєкту

Конотопська міська територіальна громада
Ініціатор проєкту
Відділ культури і туризму Конотопської міської ради Сумської області
Виконавець
Відділ культури і туризму Конотопської міської ради Сумської області
Балансоутримувач
Відділ культури і туризму Конотопської міської ради Сумської області
Загальний орієнтовний бюджет проєкту/потенційні джерела фінансування
Орієнтовна вартість проєкту складає 100 млн.грн. (остаточно сума буде визначена після проведення проектно-кошторисної документації). Міжнародна технічна допомога, співфінансування місцевого та державного проєкту.
Орієнтовна тривалість реалізації
До 28 міс.
Впровадження сучасних підходів та практик розвитку
...
Способи забезпечення доступності
Враховуючи Розпорядження Кабінету Міністрів України №366 «Про схвалення національної стратегії зі створення безбар'єрного простору в Україні до 2030 року» проєктом передбачено забезпечення безбар'єрного доступу для осіб з обмеженими можливостями та інших маломобільних груп до будівлі закладу, шляхом облаштування пандусу, підйомника на 2-й поверх приміщення (без зміни архітектурних компонентів), облаштування 1 вбиральні з елементами інклюзії, встановлення тактильних табличок та доріжок, тактильної плитки при вході до закладу, облаштування під'їзду для маломобільних верств населення.
Пов'язані проєкти
...

П-2

Назва проєкту

Розбудова авіаційного музею



Мета проєкту

Створення унікального оформлення експозиції музею, своєїрідної «родзинки», та сприятиме більш цілісному і виразному баченню даної експозиції, підкреслить особливість та неповторність музейних об'єктів. Результатом проєкту стане залучення більшої кількості відвідувачів до музею не лише для екскурсійного обслуговування, а й просто для проведення комфортного відпочинку. Створення умов для цілорічного, повноцінного сімейного відпочинку та забезпечення різноманітного дозвілля як жителям, так і гостям міста, вихід на ринок індустрії розваг.

Опис проєкту

Актуальність проєкту обумовлена тим, що існуючі в місті парки більшою мірою орієнтовані на дітей, тому реалізація проєкту дозволить створити одну з найпотужніших рекреаційних зон міста, музей стане не лише науковим об'єктом, а місцем культурного відпочинку жителів та гостей міста всіх вікових верств населення.

Покращення доступності інфраструктури для людей з особливими потребами, модернізувати простір до сучасних вимог культурно-соціальних ініціатив та заходів, підвищити обізнаність та самоідентичності мешканців міста та регіону, покращити естетику простору музею, розробити брендування та мерч для відвідувачів простору музею авіації.

Індикатори результатів вимірювання

Щорічно музей авіації відвідує 5 тис. осіб, з них 20% з інших міст. Збільшення відвідування місяцями та гостями міста, збільшення активності на території громади завдяки розвитку простору на території музею авіації.

Реалізовані цілі та напрямки процесу відновлення в громаді

...
Сектор та код проєкту в системі DREAM
-
Географія проєкту
Проект планується реалізувати на базі музею авіації в місті Конотоп. За адресом 1-й провулок Степана Петлюри.
Ініціатор проєкту
Конотопська міська рада. Відділ культури і туризму Конотопської міської ради.
Виконавець
Конотопська міська рада. Відділ культури і туризму Конотопської міської ради.
Балансоутримувач
Відділ культури і туризму Конотопської міської ради.
Загальний орієнтовний бюджет проєкту/потенційні джерела фінансування
Орієнтовна тривалість реалізації
2025 – 2030 роки, період реалізації проєкту за умови закінчення бойових дій.
Впровадження сучасних підходів та практик розвитку
...
Способи забезпечення доступності
Забезпечення доступності для громадян з обмеженими можливостями за рахунок використання мобільних пандусів та підйомників. Створення інклюзивних територій для відпочинку та розваг.
Пов'язані проєкти
...

П-3

Назва проєкту

Створення креативного простору на базі Центру культури і дозвілля с.Підлипне



Мета проєкту

Створення «Креативного простору», який буде відкритий для будь - яких креативних ініціатив та зможе надавати широкий спектр послуг, організовувати цікаве дозвілля і допомагати громаді реалізовувати культурні та соціальні програми, залучить до мистецтва широкий загал відвідувачів (мешканців громади, внутрішньо переміщених осіб, ветеранів, ветеранок та членів їх сімей).

Сучасний культурно – мистецький простір буде спрямований на глядача, має йому служити і зробити перебування у ньому комфортним, спонукати подивитись, заінтригувати, оригінально і привабливо інтерпретувати – представити відвідувачу виставку чи інший захід так, щоб це було і актуально, і цікаво, і пізнавально, і емоційно.

Опис проєкту

Проєкт дасть змогу реалізовувати різного роду музичні, візуальні та перформативні заходи, практикувати креативну та інтерактивну подачу творів мистецтва, організовувати тематичні виставки, проводити майстер-класи в рамках арт-терапії та адаптації до мирного життя за межами бойових дій. Також в рамках проєкту відбудеться модернізація будівлі.

Індикатори результатів вимірювання

<p>В рамках реалізації проєкту передбачається:</p> <ol style="list-style-type: none"> 1.Залучення певної кількості осіб (мешканців громади, внутрішньо переміщених осіб, ветеранів, ветеранок та членів їх сімей) до участі в заходах 2.Модернізація будівлі: встановлення сучасної системи опалення, заміна та утеплення покрівлі, заміна вікон та дверей на енергозберігаючі, ремонт та утеплення внутрішніх приміщень, ремонт, утеплення та фарбування фасаду, заміна електромережі.
Реалізовані цілі та напрямки процесу відновлення в громаді
...
Сектор та код проєкту в системі DREAM
-
Географія проєкту
Конотопська міська територіальна громада, Підлипенський старостинський округ
Ініціатор проєкту
Відділ культури і туризму Конотопської міської ради Сумської області
Виконавець
Відділ культури і туризму Конотопської міської ради Сумської області
Балансоутримувач
Відділ культури і туризму Конотопської міської ради Сумської області
Загальний орієнтовний бюджет проєкту/потенційні джерела фінансування
Орієнтовна вартість реалізації проєкту складає 11 млн. грн. Міжнародна допомога та співфінансування з місцевого бюджету
Орієнтовна тривалість реалізації
До 28 міс.
Впровадження сучасних підходів та практик розвитку
...
Способи забезпечення доступності

Проектом буде передбачено забезпечення безбар'єрного доступу для осіб з обмеженими можливостями та інших маломобільних груп населення (пандус, тактильні таблички та доріжки, тактильна плитка в фойє при вході)

Пов'язані проекти



П-4

Назва проєкту

Створення історико-меморіального комплексу Конотопської битви 1659 року



Фото наявних залишків фортечних валів



Варіанти візуалізації елементів фортечних мурів



Варіації створення макету фортеці в масштабі 1:100

Мета проєкту

Мета даного проєкту – створення візуального образу Конотопської фортеці що витримала 70 діб облого московських військ. Що стане як туристичний магніт та місце для патріотичного виховання молоді та донесення до населення важливості знання локальної історії, з котрої складається загальна історія всієї України. Показати східний форпост Гетьманщини в захисті своїх інтересів та Української держави.

Опис проєкту

Збільшення історично важливих об'єктів в формуванні архітектурного та візуального обличчя міста.

Відтворення частини фортеці на залишках фортечних валів, що висяться над руслом колишньої річки Конотопка. В проєкті передбачається відтворення частини стіни та бастиону, та відтворення схематичного макету фортеці в масштабі 1:100, що надає можливість порівняти наявні залишки фортеці та те що було збудовано в XVII – XVIII столітті.

Розміщення в межах вулиць Ярмаркової та проспекту Червоної Калини вздовж вулиці Варшавська (Красногирська) що є історичним місцем. Перетинається з іншими проєктами а в особливості проєкт з «Створення туристичних маршрутів».

Реалізовані цілі та напрямки процесу відновлення в громаді



Географія проєкту

Конотопська територіальна громада

П-5

Назва проєкту

Створення туристичних маршрутів

Мета проєкту

Створення піших туристичних маршрутів в місті Конотоп, позитивно вплине на розвиток туризму та створення ареалів історико охоронних зон, що будуть сприяти: місцевому бізнесу що спеціалізується в наданні послуг, осбб та стимул для житлово-комунальних господарств, та готельно-ріелторській сфері надання послуг для туристів з інших міст.

Опис проєкту

Розвиток місцевого туризму – дозволить закласти фундамент для створення розвиненої інфраструктури Конотопу – як туристичного хабу. Сприяючи розширенню інтересу до локальної історії, що надає поштовх для місцевих підприємців до відновлення місцевої гастроісторії та кухні.

Туристичні маршрути містом Конотоп перекликаються з більшістю проектів реновації що проектуються та реалізуються. (1.1, 1.2)

Туристичні маршрути:

1. «Новий центр міста Конотоп» (розташування площа Мир)
2. «Старий центр міста Конотоп» (старий центр міста Конотоп, локація у вулицях проспект Червоної Калини, вул. Ярмаркова, вул. Лазаревського, площа Ринок.)
3. «Залізниця та вплив на розвиток міста Конотоп» (Залізничний вокзал, вул. Клубна, вул. Садова, вул. Депутатська)

Реалізовані цілі та напрямки процесу відновлення в громаді



Географія проєкту

Конотопська територіальна громада

П-6

Назва проєкту

Молодіжний центр «КОМПАНІЯ»



Мета проєкту
Створення умов для змістовного дозвілля дітей і молоді, інтелектуального самовдосконалення молоді, творчого розвитку особистості. Метою центру є підвищення рівня активності та соціальної взаємодії молоді у Конопотській громаді, шляхом створення умов для комунікації та розвитку молоді в молодіжному центрі.
Опис проєкту

Передбачається, що створений у рамках проєкту комунікаційний осередок - молодіжний центр сприятиме:

- соціалізації та формуванню здорового способу життя у молоді (елементи навчальних заходів, успішних кейсів допоможуть молоді повноцінно інтегруватися у суспільне життя громади, також важливим є аспект гуртування та недопущення маргіналізації молоді);
- формуванню лідерських якостей та розкриття творчого потенціалу у молоді (вмотивована молодь краще генерує проєктні ідеї та має стимули для впровадження різних суспільно корисних ініціатив для розвитку громади);
- покращенню ділової активності (передбачається, що наявність відповідної інфраструктури сприятиме отриманню нових знань та у подальшому розвитку соціального підприємництва, ініційованого саме молоддю);
- розвитку кадрового потенціалу (для людей важливо не лише мати певний рівень доходів, а й можливість відпочинку, професійної адаптації, фізичного й духовного розвитку тощо);
- зайнятості (подальше функціонування та обслуговування центру потребуватиме додаткового персоналу).

Молодіжний центр буде відкритий для кожного представника цільової групи, особливо для молоді з числа ВПО, молоді з соціально незахищених категорій населення. План заходів молодіжного простору передбачатиме активності для інтеграції молоді ВПО. Здійснюватиметься співпраця з Центром підтримки ВПО громади та міським центром соціальних служб. Простір створюється саме на підставі молодіжного запиту від різних груп, визначеного під час опитувань.

На сьогодні на території Конотопської громади проживає більше 20 тисяч молодих людей віком від 14 до 35 років, що складає майже четверту частину населення міста.

Молодь в місті Конотопі не може суспільно активно розвиватися, само реалізовуватися, не має простору для реалізації своїх ініціатив.

Основними причинами цього є те що у громаді досі немає жодного молодіжного центру.

Як настілок молодь втрачає ініціативність, перестає генерувати ідеї, шукає інші місця для реалізації себе поза межами Конотопської громади. Що призводить до відтоку молодих креативних кадрів які б могли в подальшому розвивати нашу громаду.

Зокрема у Конотопі навчаються та працюють багато талановитих молодих людей, в місті наявні чотири коледжі та одне ВПУ, загальна чисельність молоді в яких близько 3000 осіб, але, нажаль, більшість інертна – мало тих, хто охоче організовує щось корисне для себе і для міста. Творити якісно нову молодіжну політику у громаді важко в таких умовах. Звичайно є потужні молодіжні організації, які працюють, а є організації, які б може хотіли щось зробити, роблять певні спроби, але не мають приміщення, де можна було б зібратися в будь-який час. Місця, де б можна було провести воркшоп, попрацювати над спільною ідеєю, просто поспілкуватися, пограти чи подивитися якесь кіно разом. Ці та схожі питання може вирішити поява вільного молодіжного центру.

Реалізовані цілі та напрямки процесу відновлення в громаді



Географія проєкту
Конотопська територіальна громада

П-7
Назва проєкту
<i>Створення багатофункціонального простору на базі Конотопського міського палацу культури</i>
Мета проєкту
Створення багатофункціонального простору в міському палаці культури для забезпечення широкого спектра послуг та організації цікавого дозвілля, що сприятиме реалізації культурних, спортивних та соціальних програм, а також залученню різних категорій населення до активної участі в мистецькому житті.
Опис проєкту
Проєкт дасть змогу надавати широкий спектр послуг, організовувати цікаве дозвілля і допомагати громаді реалізовувати культурні, спортивні та соціальні програми, залучить до мистецтва широкий загал відвідувачів (мешканців громади, внутрішньо переміщених осіб, ветеранів, ветеранок та членів їх сімей).
Реалізовані цілі та напрямки процесу відновлення в громаді
...
Географія проєкту
місто Конотоп, мікрорайон «КВРЗ»

Благоустрій – один з пріоритетів розвитку громади

Перелік проєктів:

- 1) Створення зони відпочинку в парках та скверах
- 2) Створення локальних невеликих зон відпочинку в різних районах міста
- 3) Очищення водойм на території громади
- 4) Облаштування зон рекреацій та відпочинку біля водойм
- 5) Реконструкція благоустрою території центру надання адміністративних послуг з облаштуванням паркомісць
- 6) Реконструкція частини міського парку з розміщенням амфітеатру та зон відпочинку в м. Конотоп
- 7) Створення сучасної інфраструктури для відпочинку та розвитку дітей шляхом встановлення дитячих ігрових майданчиків у Конотопській міській територіальній громаді
- 8) Розвиток сучасної спортивної інфраструктури та створення багатофункціональних спортивних майданчиків на території Конотопської міської територіальній громаді
- 9) Створення скверу пам'яті «Героїв України» по вулиці Братів Лузанів

П-1

Назва проєкту

Створення зон відпочинку в парках та скверах





Мета проєкту

Метою проєкту є створення зон відпочинку в парках та скверах, що передбачає облаштування комфортних і функціональних просторів для відпочинку, розваг та соціальних активностей місцевих мешканців.

Опис проєкту

Створення зон відпочинку в парках та скверах включає проведення комплексного аналізу для визначення найбільш оптимальних локацій та можливостей для створення нових або відновлення існуючих зелених зон. Проєкт спрямований на створення найбільш сприятливих умови для організації дозвілля, відпочинку дітей, молоді та людей похилого віку, внутрішнього психологічного комфорту та гармонії людини і навколишнього середовища завдяки створенню, облаштуванню та відновленню зон відпочинку в парках та скверах.

Планується:

1. Відновити, облаштувати та створити зони відпочинку в існуючих зелених зонах, парках та скверах.
2. Створити нові локальні невеликі зони відпочинку в різних районах міста.
3. Облаштувати зони відпочинку біля водойм.

Реалізовані цілі та напрямки процесу відновлення в громаді



Географія проєкту

Конотопська міська територіальна громада

П-2

Назва проєкту

Створення локальних невеликих зон відпочинку в різних районах міста



Мета проєкту

Створення локальних невеликих зон відпочинку у різних районах міста має на меті покращення якості життя мешканців через облаштування комфортних і функціональних публічних просторів.

Опис проєкту

Проєкт передбачає перетворення вільних ділянок та маленьких площ у затишні зони для відпочинку, включаючи встановлення лавок, зелених насаджень, малих архітектурних форм і освітлення. Кожна зона буде адаптована до специфіки району, щоб забезпечити доступність та зручність для мешканців, сприяти соціалізації та створити приємне середовище для відпочинку на свіжому повітрі. Планується також інтеграція місцевих художників для створення декоративних елементів, що підкреслять унікальність кожної зони та підвищать її привабливість.

Реалізовані цілі та напрямки процесу відновлення в громаді



Географія проєкту

П-3

Назва проєкту

Очищення водойм на території громади

Мета проєкту

Поліпшення екологічного стану водойм на території Конотопської міської територіальної громади шляхом очищення їх від забруднень, збереження біорізноманіття та забезпечення сталого використання водних ресурсів для мешканців громади.

Опис проєкту

Основні заходи, необхідні для очищення водойм, поліпшення їх санітарного стану та благоустрою прилеглої території:

- розчищення, регулювання русел та джерел;
- впорядкування прибережних захисних смуг та створення захисних зелених насаджень вздовж берегів;
- встановлення водоохоронних зон та прибережних захисних смуг;
- будівництво та реконструкція берегоукріплень, гідротехнічних споруд та очисних споруд;
- будівництво споруд для збирання, очищення та використання вод поверхневого стоку у системах водопостачання та водовідведення;
- паспортизація водних об'єктів(малих річок і водойм);
- підвищення екологічної свідомості населення, спрямоване на дбайливе ставлення до довкілля;
- моніторинг й оцінка ефективності проведених робіт.

Реалізовані цілі та напрямки процесу відновлення в громаді



Географія проєкту

На території Конотопської міської територіальної громади знаходиться 45 площинних водних об'єктів. В межах міста Конотоп розташовані 3 водосховища на річці Єзуч загальною площею водного дзеркала 260,0 га, а також 29 ставків площею 171,6 га, що знаходяться в користуванні ПрАТ «Сумирибгосп». Крім цього на території міста Конотоп є заплавний ставок на річці Єзуч площею 0,4 га. Також, у с. Підлипне розташоване водосховище на річці Липка площею 23,5 га та 11 ставків площею 27,0 га.

П-4

Назва проєкту

Облаштування зон рекреацій та відпочинку біля водойм

Мета проєкту

Метою проєкту є оздоровлення, організація відпочинку та культурного дозвілля мешканців громади, гостей з прилеглих міст (школярів, молоді, дорослих та людей похилого віку, осіб з інвалідністю) шляхом створення об'єктів рекреаційної інфраструктури біля р.Єзуч та ставків на території громади.

Опис проєкту

Планується підготувати береги водойм для охорони та розвитку рекреації, включаючи очищення від сміття та зміцнення берегів для запобігання ерозії. Будуть створені охоронні зони з висадкою дерев та кущів, а також облаштовані піщані пляжі в місцях масового відпочинку. Пляжі будуть доповнені рекреаційною інфраструктурою, такою як альтанки, столики для пікніків, дитячі майданчики, а також санітарними зонами з туалетами. Крім того, планується розвинути активний відпочинок з спортивними майданчиками та пунктами прокату водного спорядження. Організація культурних заходів підвищить туристичну привабливість територій.

Реалізовані цілі та напрямки процесу відновлення в громаді



Географія проєкту

Конотопська міська територіальна громада

П-5

Назва проєкту

Реконструкція благоустрою території центру надання адміністративних послуг з облаштуванням паркомісць



Мета проєкту

Метою проєкту є створення зручних і сучасних паркувальних місць для автомобілів і велосипедів, а також поліпшення умов для відвідувачів, підвищення комфорту та доступності сервісів.

Опис проєкту

Даним проектом передбачається покращення благоустрою території ЦНАПу з облаштуванням паркомісць для автомобілів та велосипедів. Також даний проект спрямований на створення місць для відпочинку громадян. На даний момент ця територія майже не облаштована як для власників автомобілів і велосипедів, так і для відвідувачів ЦНАПу.

Поліпшення благоустрою території також включає облаштування тротуарів і пішохідних доріжок для зручності пересування, встановлення лавок, урн, освітлення та інших елементів для комфорту і безпеки, а також озеленення з посадкою дерев, кущів і квітів для створення естетичного середовища.

Реалізовані цілі та напрямки процесу відновлення в громаді

...

Географія проєкту

пр.Червоної Калини, 13, м.Конотоп

П-6

Назва проєкту

Реконструкція частини міського парку з розміщенням амфітеатру та зон відпочинку в м. Конотоп



Мета проекту

Реконструкція частини міського парку з розміщенням амфітеатру та зон відпочинку в м. Конотоп, спрямована на створення комфортного та привабливого середовища для відпочинку та розваг місцевих мешканців.

Опис проєкту

- 1) Створення комфортного середовища для відпочинку та розваг:
 - Облаштування амфітеатру під відкритим небом, що буде використовуватися для проведення культурних заходів, концертів та театральних вистав.
 - Встановлення перголи для створення затіненої зони, де відвідувачі зможуть відпочивати в тіні.
 - Розміщення лавок у різних частинах парку для зручності відвідувачів.
- 2) Встановлення символу міста:
 - Встановлення скульптури "Конотопська Відьма", яка стане новою визначною пам'яткою та символом міста, приваблюючи туристів і додаючи унікальності парку.
 - Впровадження зелених насаджень та ландшафтного дизайну:
 - Озеленення території парку з посадкою дерев, кущів та квітів для створення природного та естетично привабливого середовища.
 - Впровадження ландшафтного дизайну з використанням місцевої флори для збереження екологічного балансу.
 - Створення газонів та квітників для покращення візуальної привабливості парку.
- 3) Розвиток інфраструктури:
 - Облаштування нових пішохідних доріжок для зручного пересування відвідувачів.
 - Встановлення освітлення для забезпечення безпеки та комфортного відпочинку у вечірній час.
 - Розміщення сміттєвих урн та контейнерів для сортування відходів для підтримання чистоти та екологічності парку.

Реалізовані цілі та напрямки процесу відновлення в громаді



Географія проєкту

Центральній частині міста Конотоп, пр.Миру

П-7

Назва проєкту

Створення сучасної інфраструктури для відпочинку та розвитку дітей шляхом встановлення дитячих ігрових майданчиків у Конопотській міській територіальній громаді



Мета проєкту

Підвищити рівень комфорту та безпеки для дітей у Конопотській міській територіальній громаді шляхом створення сучасних ігрових зон та дитячих майданчиків, які сприятимуть фізичному, емоційному та соціальному розвитку дітей, а також підтримці здорового способу життя та активного дозвілля.

Опис проєкту

Одним із ключових завдань проєкту є покращення фізичного здоров'я дітей. Встановлення якісних ігрових конструкцій дозволить дітям активно проводити час на свіжому повітрі, що сприятиме розвитку їхньої координації, сили та витривалості, а також загальному зміцненню здоров'я.

Проєкт також має на меті сприяти емоційному та соціальному розвитку дітей. Ігрові майданчики стануть місцем для спілкування та взаємодії, де діти зможуть розвивати навички комунікації, вчитися співпраці та вирішенню конфліктів у команді.

Окремо увага приділяється безпеці та інклюзивності. Майданчики будуть оснащені безпечними матеріалами та продуманими конструкціями, що мінімізують ризики травм. Крім того, вони будуть доступними для дітей з різними потребами, що забезпечить рівні можливості для всіх учасників.

Загалом, проєкт спрямований на покращення якості життя всієї громади. Дитячі майданчики стануть не тільки місцем для гри, але й для сімейного відпочинку, що сприятиме соціальній згуртованості та комфортному середовищу для розвитку молодого покоління.

Реалізовані цілі та напрямки процесу відновлення в громаді



Географія проєкту

Конотопська міська територіальна громада

П-8

Назва проєкту

Розвиток сучасної спортивної інфраструктури та створення багатофункціональних спортивних майданчиків на території Конотопської міської територіальної громади



Мета проєкту

Створення сучасної, доступної та багатофункціональної спортивної інфраструктури на території Конопської міської територіальної громади для забезпечення умов для занять спортом, підтримки здорового способу життя та залучення різних вікових груп до активного відпочинку.

Опис проєкту

Проект передбачає будівництво та оновлення спортивної інфраструктури на території Конотопської громади. Основна увага приділяється створенню багатофункціональних майданчиків для занять різними видами спорту, зокрема футболу, баскетболом, волейболом та тенісом. Спортивні об'єкти будуть оснащені сучасними штучними покриттями, що дозволить використовувати їх у будь-яку пору року. Особливу увагу приділяється доступності цих майданчиків для всіх вікових груп, включно з дітьми та підлітками.

Проект також передбачає облаштування зон із вуличними тренажерами для занять фізичними вправами на відкритому повітрі. Такі майданчики будуть вільно доступними для мешканців громади, що сприятиме популяризації здорового способу життя серед населення. Окрім того, передбачається створення спеціальних зон для занять спортом людей з інвалідністю, що забезпечить повну інклюзивність проекту.

Одним з важливих аспектів є організація регулярних спортивних заходів та змагань, які допоможуть згуртувати громаду та підвищити інтерес до активного способу життя. Усі об'єкти будуть енергоефективними, з використанням сучасних технологій для зниження витрат на утримання та освітлення.

Реалізовані цілі та напрямки процесу відновлення в громаді



Географія проекту

Конотопська міська територіальна громада

П-9

Назва проекту

Створення скверу пам'яті «Героїв України» по вулиці Братів Лузанів

Мета проекту

Метою проекту є створення скверу пам'яті «Героїв України» на зеленій зоні пагорбу по вулиці Братів Лузанів в м.Конотоп з метою увічнення подвигів та самопожертви українських героїв, які захищали незалежність і свободу України.

Опис проекту

Відповідно до рішення Конотопської міської ради (8 скликання, 42 сесія) від 27 червня 2024 року «Про створення та найменування скверу по вулиці Братів Лузанів», об'єкту благоустрою — зеленій зоні на пагорбі по вулиці Братів Лузанів надано статус скверу та присвоєно назву «Сквер пам'яті Героїв України».

Станом на кінець 2024 року для “Скверу пам'яті “Героїв України” розробляється землевпорядна документація.

Сквер пам'яті «Героїв України» буде виконувати важливу соціальну та культурну функцію, ставши символічним місцем для вшанування героїв, які віддали своє життя за незалежність України. Він стане точкою єднання для мешканців Конотопа, де люди зможуть згадати про історичні події, відчути зв'язок з тими, хто захищав країну, та долучитися до спільної пам'яті про загиблих захисників.

Цей простір буде розрахований як на проведення офіційних пам'ятних заходів (наприклад, покладання квітів, урочистих церемоній, днів пам'яті), так і на спокійне, сімейне проведення часу.

Він стане місцем, де кожен мешканець міста зможе знайти час для роздумів, усамітнення, або спільного відпочинку з родиною чи друзями, зберігаючи зв'язок з історією та патріотичними цінностями.

У рамках проєкту планується висадити дуби, які символізуватимуть силу, стійкість і довговічність пам'яті про героїв, що захищали незалежність України.

Проєкт також сприятиме зміцненню громадської свідомості, підвищенню рівня патріотичного виховання молоді та поглибленню розуміння важливості національної єдності.

Реалізовані цілі та напрямки процесу відновлення в громаді



Географія проєкту

м. Конотоп, вул. Братів Лузанів

16. Попередній фінансово-економічний розрахунок для забезпечення заходів комплексного відновлення території територіальної громади

Попередній фінансово-економічний розрахунок для забезпечення заходів комплексного відновлення території Конотопської територіальної громади має включати кілька ключових етапів планування та аналізу.

В умовах обмеженості ресурсів, громада працює над залученням зовнішнього бюджетного фінансування, залучення приватних інвесторів, працює з програмами міжнародних донорів.

Фінансування пріоритетних напрямів програми комплексного відновлення планується через місцеві цільові програми, здійснюватиметься з урахуванням реальних можливостей відповідних місцевих бюджетів. Також, на реалізацію проектів відновлення громади планується залучення виділених фінансових ресурсів державного бюджету, кредитних ресурсів та технічної допомоги міжнародних організацій.

17. Пропозиції щодо джерел фінансування заходів для забезпечення комплексного відновлення території

Громади України, особливо ті, що постраждали від бойових дій, очікують активної післявоєнної відбудови зруйнованої інфраструктури, що потребуватиме значних інвестицій як з державного та місцевого бюджетів, так і з боку міжнародних приватних інвесторів. Планується, що роботи будуть здебільшого зосереджені на відбудові інфраструктури, об'єктів комунального господарства, житлового фонду та навколишнього середовища, а також ліквідації соціально-економічних збитків.

Основні напрямки та джерела фінансування, які може використовувати Конотопська громада:

1. Державні програми та субвенції

- Фінансування з державного бюджету: Уряди часто виділяють кошти на розвиток інфраструктури, освіти, медицини, культури та інших сфер через субвенції, гранти та програми регіонального розвитку. Громада може подати заявки на участь у таких програмах, наприклад:

- Державний фонд регіонального розвитку – для фінансування великих проектів розвитку регіонів.

- Програми підтримки місцевого самоврядування – фінансування проектів, пов'язаних із покращенням соціальної інфраструктури або житлово-комунальних послуг.

- Інфраструктурні субвенції: Державні кошти можуть виділятися на будівництво доріг, оновлення систем водопостачання та водовідведення, енергетичної інфраструктури тощо. Громада може брати участь у конкурсах на отримання субвенцій, орієнтованих на ці цілі.

2. Міжнародні гранти та програми допомоги

- Європейські фонди: Конотопська громада може брати участь у програмах Європейського Союзу, таких як Horizon Europe, EU4Business, Програма транскордонного співробітництва, які фінансують розвиток інновацій, екологічних проектів, інфраструктури та соціальних ініціатив.

- Міжнародні організації: Громада може залучати гранти від міжнародних організацій, таких як:

Світовий банк – фінансування великих інфраструктурних або соціальних проектів.

USAID – підтримка програм у сфері місцевого самоврядування, енергоефективності, охорони здоров'я, освіти та громадського сектору.

Європейський банк реконструкції та розвитку (ЄБРР) – фінансування проектів у сферах енергетики, транспорту, охорони навколишнього середовища та місцевого розвитку.

Глобальний екологічний фонд (GEF) та Зелений кліматичний фонд (GCF) можуть надавати фінансову підтримку для проектів, спрямованих на охорону довкілля та боротьбу зі змінами клімату.

3. Партнерство з приватним сектором

- Державно-приватне партнерство (ДПП): Співпраця з приватними інвесторами може допомогти реалізувати великі інфраструктурні проекти, наприклад, будівництво об'єктів комунальної інфраструктури, оновлення енергетичних мереж або будівництво соціальних

об'єктів (школи, лікарні). У рамках державно-приватного партнерства держава може забезпечувати адміністративну підтримку, а приватні інвестори — фінансування та управління проектами.

- Інвестиційні проекти: Громада може створювати сприятливі умови для залучення інвесторів у розвиток промислових зон, індустріальних парків або агропромислових підприємств. Це дозволить отримати фінансування для економічного розвитку через створення нових робочих місць та розвиток виробництва.

4. Фонди підтримки громадських ініціатив

- Гранти на розвиток громадських проектів: Фонди, такі як Міжнародний фонд "Відродження", Фонд Східна Європа, та інші благодійні організації можуть надавати фінансування на реалізацію соціальних ініціатив, що стосуються розвитку громадянського суспільства, освіти, охорони здоров'я, молодіжних програм та культури.

- Громадський бюджет: Впровадження механізму громадського бюджету дозволяє громадянам брати участь у розподілі частини місцевого бюджету на підтримку ініціатив, запропонованих мешканцями. Це можуть бути проекти з благоустрою, екологічні заходи, культурні події тощо.

5. Кредити та позики від міжнародних фінансових установ

- Позики від Європейського інвестиційного банку (ЄІБ): Конотопська громада може звернутися до ЄІБ для отримання кредитів на розвиток інфраструктури або покращення соціальних послуг. Ці позики зазвичай мають пільгові умови і можуть використовуватися для фінансування довгострокових проектів.

- Муніципальні облігації: Громада може випускати муніципальні облігації, що дозволить залучити фінансування від приватних інвесторів. Це фінансовий інструмент, за допомогою якого можна отримати кошти на великі інфраструктурні проекти, водночас забезпечуючи повернення коштів інвесторам через певний час із відсотками.

6. Кооперація з іншими громадами

- Спільні проекти з сусідніми громадами: Конотопська громада може об'єднати зусилля з іншими громадами для реалізації великих інфраструктурних або соціальних проектів. Це дозволить знизити витрати на реалізацію проектів та отримати доступ до ширшого кола фінансових ресурсів, зокрема міжнародних грантів і програм.

7. Залучення мешканців та місцевих підприємств

- Благодійні фонди та пожертви: Місцева громада може створювати благодійні фонди для підтримки конкретних соціальних або культурних ініціатив, залучаючи кошти від місцевого бізнесу, благодійників і навіть мешканців. Це дозволяє реалізовувати невеликі, але важливі для громади проекти.

- Програми соціальної відповідальності бізнесу: Важливою частиною співпраці з приватним сектором є підтримка соціальних проектів у рамках корпоративної соціальної відповідальності. Місцевий бізнес може фінансувати освітні, екологічні та інші ініціативи в рамках власних програм розвитку громади.

Державна підтримка територіальних громад надається за програмою «eRecovery», що використовує кошти фонду ліквідації наслідків збройної агресії Російської Федерації, державного фонду регіонального розвитку, цільової дотації з державного бюджету на проектування, реконструкцію, будівництво, модернізацію, облаштування та ремонти громадських будівельних об'єктів. Підтримка охоплюватиме об'єкти, які виконують соціальні функції, функції культурної спадщини, житлово-комунальних господарств та інші об'єкти, які впливають на життя населення українських громад.

Також державна підтримка буде спрямована на стимулювання підприємництва та створення нових робочих місць шляхом надання субсидій та фінансової підтримки суб'єктам господарювання. Серед потенційних джерел фінансування називаються також кошти проекту «eRobota» для відкриття власного бізнесу, розвитку малого та середнього підприємництва, отримання нових навичок, необхідних для повторного працевлаштування, зокрема з метою розвитку малого підприємництва, створення та розвитку підприємств переробної

промисловості, сільського господарства (включаючи садівництво, тепличні культури), а також розвитку стартапів, серед іншого, в ІТ-сфері.

Реалізація заходів Програми комплексної відбудови та розвитку території Конотопської міської громади на наступні роки здійснюватиметься за рахунок субвенцій з державного бюджету, обласного та місцевих бюджетів у межах видатків, запланованих для установ управління бюджетними коштами, відповідальних за їх виконання, а також з інших джерел, які можуть бути отримані Конотопською громадою та установами, організаціями, підприємствами тощо, залученими до реалізації програми.

Європейський Союз планує підтримку України в рамках відродження, реконструкції та модернізації України на 2024-2027 роки у розмірі 50 мільярдів євро у формі грантів і позик, надаваних установам, громадам, уряду, а також українським підприємствам. Підтримка передбачається для відбудови та модернізації територій, реформування держави на шляху до вступу до ЄС, підтримки адміністрації в безперерйному наданні державних послуг (освіта, охорона здоров'я, соціальні послуги тощо), мобілізації інвестицій у приватний сектор для економічного відновлення України, підтримки українських громад, зокрема допомоги у подоланні наслідків війни.

18. План реалізації програми, який включає перелік та зміст заходів, відповідальних виконавців, умови та показники їх виконання.

Для успішної реалізації програми відновлення Конотопської громади необхідно розробити чіткий план дій, що включатиме конкретні заходи, відповідальних виконавців, ресурси, умови та показники ефективності. Пропонований план охоплює ключові сфери відновлення та розвитку громади, з акцентом на інфраструктурне, економічне та соціальне відродження.

План реалізації програми відновлення Конотопської громади

1. Інфраструктурне відновлення

1.1. Відновлення та модернізація дорожньої інфраструктури та відповідні проекти визначені в п.15.12

- Зміст заходу: Ремонт основних автошляхів, зруйнованих або пошкоджених під час військових дій, із використанням сучасних матеріалів та технологій для збільшення довговічності. Забезпечення безбарерності, доступності і мобільності.

- Відповідальні виконавці: Управління житлово-комунального господарства Конотопської міської ради.

- Умови виконання: Співпраця з міжнародними донорами та залучення державних коштів на інфраструктурні проекти.

- Показники виконання: Кількість відновлених кілометрів доріг, зниження аварійності, покращення доступу до основних об'єктів громади.

1.2. Модернізація систем водопостачання та водовідведення

- Зміст заходу: Оновлення мереж водопостачання та водовідведення, будівництво очисних споруд, підвищення енергоефективності систем.

- Відповідальні виконавці: Управління житлово-комунального господарства Конотопської міської ради.

- Умови виконання: Залучення державних коштів, інвестицій через міжнародні грантові програми та співфінансування з місцевого бюджету.

- Показники виконання: Відсоток модернізованої мережі, зменшення витрат води, покращення якості питної води.

2. Економічний розвиток

2.1. Розробка стратегії розвитку Конотопської міської територіальної громади

- Зміст заходу: Розробка та затвердження стратегії розвитку Конотопської міської територіальної громади.

- Відповідальні виконавці: Управління економіки конотопської міської ради.
- Умови виконання: Залучення експертів з стратегічного планування.
- Показники виконання: головний документ, що визначає напрямки для розвитку громади. У ньому будуть визначені найважливіші завдання, що ставить перед собою громада на період до 2030 року.

2.2. Підтримка малого та середнього бізнесу

- Зміст заходу: Створення центру підтримки бізнесу. Впровадження програми надання консультаційної підтримки для підприємців.
- Відповідальні виконавці: Відділ міської ради по роботі з суб'єктами підприємницької діяльності.
- Умови виконання: Співпраця з міжнародними фондами, державними програмами підтримки підприємництва.
- Показники виконання: Кількість нових суб'єктів підприємницької діяльності, збільшення обсягу податкових надходжень від малого та середнього бізнесу, зростання зайнятості.

3. Соціальна підтримка та реабілітація

3.1. Реабілітація ветеранів війни та ВПО

- Зміст заходу: Створення реабілітаційних центрів, проведення психологічної та медичної допомоги, навчання та перекваліфікація.
- Відповідальні виконавці: Управління соціального захисту населення Конотопської міської ради.
- Умови виконання: Фінансова підтримка держави та міжнародних донорів, співфінансування з місцевого бюджету, залучення фахівців.

- Показники виконання: Кількість ветеранів і внутрішньо переміщених осіб, що пройшли реабілітацію, кількість успішно працевлаштованих.

3.2. Відновлення освітньої інфраструктури

- Зміст заходу: Ремонт та модернізація освітніх закладів, забезпечення їх сучасним обладнанням, облаштування укриттів.
- Відповідальні виконавці: Управління освіти Конотопської міської ради, міжнародні освітні фонди.
- Умови виконання: Залучення грантів на модернізацію шкіл, державні інвестиції в освітню сферу, кошти місцевого бюджету.
- Показники виконання: Кількість відновлених шкіл, підвищення якості навчання, рівень впровадження цифрових технологій.

4. Екологічний розвиток

4.1. Впровадження програм з енергоефективності

- Зміст заходу: Оновлення громадських будівель, житлових будинків з метою зменшення енергоспоживання, встановлення сучасних систем утеплення та освітлення.
- Відповідальні виконавці: Комунальні служби, Департамент енергоефективності, міжнародні організації (наприклад, GIZ).
- Умови виконання: Залучення грантів та кредитів, впровадження державних програм з енергозбереження.
- Показники виконання: Відсоток будівель, що пройшли модернізацію, зниження витрат на енергопостачання.

4.2. Розвиток зеленої інфраструктури

- Зміст заходу: Створення нових парків, зон відпочинку, озеленення вулиць, розвиток рекреаційних зон.
- Відповідальні виконавці: Управління житлово-комунального господарства Конотопської міської ради Сумської області.
- Умови виконання: Підтримка громадських ініціатив, залучення спонсорів, участь у грантових програмах.

- Показники виконання: Кількість нових парків та зелених зон, рівень покриття громади зеленими насадженнями.

Цей план передбачає комплексний підхід до відновлення Конотопської громади з акцентом на інфраструктурний розвиток, економічне зростання, соціальну підтримку, екологічну стійкість та цифровізацію. Успішна реалізація залежить від ефективної співпраці між місцевими органами влади, державними структурами, міжнародними організаціями та громадськістю.

19. Моніторинг, оцінка, управління

Моніторинг, оцінка та управління Програмою комплексного відновлення Конотопської громади є ключовими елементами для забезпечення ефективності, прозорості та досягнення стратегічних цілей. Цей процес дозволяє вчасно виявляти проблеми, коригувати дії та оцінювати прогрес на основі встановлених показників.

19.1 Структура управління реалізацією Програми комплексного відновлення Конотопської міської територіальної громади

Для успішної реалізації Програми комплексного відновлення Конотопської міської територіальної громади необхідно розробити ефективну структуру управління, яка забезпечить координацію дій, моніторинг виконання та досягнення цілей програми. Управлінська структура повинна бути чітко організованою, з розподілом відповідальності на різних рівнях, а також з урахуванням участі всіх зацікавлених сторін - місцевих органів влади, державних органів, міжнародних донорів та громади.

Основними принципами управління Програмою визначені наступні принципи:

Прозорість і підзвітність: Забезпечення регулярного звітування перед громадськістю та донорами про хід виконання програми. Всі ключові рішення мають прийматися відкрито, з урахуванням думки громадськості.

Партнерство і співпраця: Важливо налагодити ефективну співпрацю між різними рівнями влади, бізнесом, громадськими організаціями та міжнародними партнерами. Успішне виконання програми потребує синергії зусиль усіх учасників.

Гнучкість і адаптація: Враховуючи можливі зміни у зовнішньому середовищі, структура управління повинна бути здатною швидко реагувати на нові виклики та коригувати стратегію реалізації програми.

Орієнтованість на результат: Вся діяльність має бути спрямована на досягнення конкретних результатів, які можуть бути виміряні через визначені показники ефективності.

З метою реалізації Програми Конотопською міською радою буде створено координаційну групу з реалізації Програми комплексного відновлення Конотопської міської територіальної громади.

Координаційна група з реалізації Програми комплексного відновлення Конотопської міської територіальної громади. До складу групи ввійдуть представники структурних підрозділів міської ради, експерти з міжнародних організацій, представники донорів, громадськість. Також, зі складу Координаційної групи буде обрана моніторингова група для забезпечення моніторингу виконання Програми.

До функцій координаційної групи, як органу управління реалізацією Програми буде віднесено загальний нагляд, стратегічне планування та координацію між всіма учасниками.

Основні завдання координаційної групи визначатимуться як:

- Затвердження основних напрямків і заходів програми.
- Контроль за виконанням поставлених цілей та показників.
- Взаємодія з міжнародними організаціями, державними інституціями та громадами.
- Оцінка ризиків і прийняття стратегічних рішень.
- Підсумковий моніторинг Програми.

Оперативне управління реалізацією Програми забезпечуватиметься першим заступником міського голови, заступниками міського голови з питань діяльності виконавчих органів ради, керуючим справами виконкому відповідно до розподілу повноважень. В рамках оперативного управління буде забезпечуватись щоденне управління реалізацією заходів програми, моніторинг прогресу та вирішення поточних проблем. До основних оперативних функцій буде віднесено: управління виконанням проектів в рамках Програми, координація дій між виконавцями та підрядниками, підготовка звітів для координаційної групи, взаємодія з донорами та міжнародними партнерами для отримання фінансування та ресурсів.

Виконання заходів Програми покладатиметься робочі групи за напрямками (інфраструктура, економічний розвиток, соціальні питання, екологія та інші), які будуть створені в структурних підрозділах, що реалізують відповідні проекти.

Завдання робочих груп за напрямками будуть полягати у розробці детальних планів реалізації для кожного напрямку, моніторингу та звітуванні щодо досягнення цілей у своїх сферах, пошуку нових можливостей для співпраці та фінансування в межах свого напрямку, взаємодія з відповідними державними органами та міжнародними партнерами.

Структура управління Програмою комплексного відновлення Конотопської міської територіальної громади буде багаторівневою та охоплювати всі ключові аспекти: від стратегічного планування до щоденного моніторингу та взаємодії з громадськістю. Ефективна координація, прозорість і відповідальність перед населенням є запорукою успіху цього процесу.

19.2 Система моніторингу та оцінки реалізації Програми

Моніторинг та оцінка Програми комплексного відновлення Конотопської громади є ключовими елементами для забезпечення ефективності, прозорості та досягнення стратегічних цілей. Цей процес дозволяє вчасно виявляти проблеми, коригувати дії та оцінювати прогрес на основі встановлених показників.

1. Моніторинг Програми комплексного відновлення Конотопської міської територіальної громади буде забезпечуватись як постійний процес збору даних та аналізу прогресу виконання заходів. Він дозволить відстежувати, як виконуються заплановані дії, відповідність витрат бюджету та терміни реалізації.

Моніторинг Програми здійснюватиметься поетапно:

- Визначення ключових показників ефективності (KPI): На початку реалізації Програми будуть визначені конкретні, вимірювані показники (кількість відновлених об'єктів інфраструктури, створені робочі місця, рівень залучених інвестицій).

- Регулярний збір даних: Моніторингова група, регулярно отримуватиме звіти від відповідальних виконавців (підрядників, робочих груп, структурних підрозділів), а також використовувати зовнішні джерела для перевірки результатів.

- Використання сучасних технологій: Для підвищення точності та ефективності збору даних використовуватимуться цифрові платформи для взаємодії з громадянами.

Ключовими показниками моніторингу визначені:

- Ступінь виконання плану відновлення (відсоток завершених проектів).
- Витрати бюджету порівняно з запланованими показниками.
- Терміни виконання проектів і дотримання графіків.
- Кількість залучених міжнародних донорів і обсяг фінансування.
- Якість виконання будівельних робіт та дотримання стандартів (енергоефективність, екологічна безпека).

Для здійснення моніторингу будуть застосовуватись наступні інструменти:

- Звіти виконавців: Регулярні звіти від підрядників, установ та структурних підрозділів міської ради, що реалізують відповідні проекти, щодо прогресу робіт, бюджетних витрат і виконання плану.

- Олядові візити: Проведення періодичних оглядових візитів на місця відбудови для перевірки реального стану справ.

- Цифрові платформи: Використання спеціальних ІТ-рішень для контролю за виконанням проектів, що дасть змогу громадськості також відслідковувати прогрес.

2. Оцінка результатів Програми комплексного відновлення представлятиме процес детального аналізу результатів, досягнутих під час реалізації Програми, з метою визначення її ефективності та впливу на громаду. Оцінка буде виконуватися на різних етапах, як проміжна, так і підсумкова, що дозволить дати відповідь на питання, чи було досягнуто запланованих цілей і чи виправдалися очікування.

Основними етапами оцінки будуть:

- Проміжна оцінка проводитиметься під час реалізації програми для оцінки прогресу на проміжних етапах. Це дозволяє визначити, чи потрібно коригувати стратегії або змінювати підхід до реалізації окремих проектів.

- Підсумкова оцінка проводитиметься після завершення програми або окремих етапів для визначення загального впливу програми на розвиток громади. Вона включатиме аналіз виконаних проектів, їх ефективності, сталості та довгострокових наслідків.

Основні критерії оцінки:

- Ефективність: Чи було досягнуто запланованих цілей у встановлені терміни? Який обсяг робіт було виконано у співвідношенні з використаними ресурсами?

- Якість виконання: Чи відповідають результати програмним стандартам якості (інфраструктура, соціальні послуги, екологія)?

- Економічна доцільність: Наскільки раціонально використовувалися ресурси? Чи є можливість досягти таких самих результатів з меншими витратами?

- Соціальний вплив: Який вплив програма мала на життя мешканців (покращення умов проживання, зростання зайнятості, доступність послуг)?

- Сталий розвиток: Чи сприяє реалізація програми довгостроковому розвитку громади (наприклад, стійкість інфраструктури до майбутніх викликів, екологічна безпека)?

Для оцінки реалізації програми будуть використовуватись наступні методи::

- Анкети та опитування мешканців: Для збору зворотного зв'язку від громади щодо впливу програми на якість життя.

- Аналіз даних: Використання статистичних даних щодо економічних показників, соціального добробуту, рівня зайнятості та інших факторів.

- Аналіз результатів: Оцінка фінансової ефективності та відповідності стандартам.

3. Ефективність Програми буде оцінюватись за наступними показниками:

- Відсоток виконання планових завдань у встановлені терміни.

- Кількість успішно реалізованих проектів.

- Рівень задоволеності громадян результатами відновлення.

- Кількість міжнародних партнерів, залучених до реалізації програми.

Моніторинг, оцінка та управління Програмою комплексного відновлення Конотопської громади є невід'ємними складовими успішної реалізації стратегії відновлення. Цей процес має бути гнучким, прозорим та адаптивним до умов, що змінюються, забезпечуючи постійний прогрес та ефективне використання ресурсів.

