

ЗАТВЕРДЖЕНО

Розпорядженням  
начальника Високопільської селищної  
військової адміністрації

від « 23 » грудня 2024 р. № 3451

**Програма комплексного відновлення території  
Високопільської селищної територіальної громади  
Бериславського району Херсонської області**

Розроблено на підставі розпорядження начальника Високопільської селищної військової адміністрації від 26.05.2023 № 226 «Про розробку Програми комплексного відновлення території Високопільської селищної територіальної громади Бериславського району Херсонської області (її частини)»<sup>1</sup>.

Оприлюднено розпорядження на веб-сайті територіальної громади:  
<https://kronau.gov.ua/news/1685436088/>

Оприлюднення інформації про розробку Програми у ЄДЕССБ  
[https://e-construction.gov.ua/recovery\\_com\\_detail/18501076285107371](https://e-construction.gov.ua/recovery_com_detail/18501076285107371)

Звіт про громадські обговорення після прийняття рішення про розробку Програми:  
<https://kronau.gov.ua/programa-kompleksnogo-vidnovlennya-17-35-16-28-03-2024/> (Додаток 1.1)

Звіт про врахування державних інтересів та інтересів суміжних ТГ (Додаток 2.1)

---

<sup>1</sup> Інформацію про особливості прийняття рішень з питань місцевого самоврядування у період воєнного стану – див. Підрозділ 1.5 Розділу 1 Програми.

## ЗМІСТ

Перелік використаних скорочень: .....	4
1. Загальна інформація про територіальну громаду .....	5
1.1. Інформація про адміністративно-територіальний устрій та географічне розташування територіальної громади .....	5
1.2. Основна інформація про транспортну мережу .....	7
1.3. Інформація про структуру земельного фонду громади .....	9
1.4. Інформація про склад населення територіальної громади .....	13
1.5. Інформація про особливості здійснення місцевого самоврядування в умовах воєнного стану .....	17
2. Загальна економічна оцінка територіальної громади .....	20
2.1. Аналіз бюджету Високопільської селищної територіальної громади та пропозиції щодо джерел фінансування заходів для забезпечення комплексного відновлення території .....	20
2.2. Інформація про основні галузі економіки на території ТГ .....	26
2.3. Інформація про основних платників податків на території ТГ .....	27
2.4. Інформація про основних роботодавців на території ТГ .....	29
2.5. Інформація про суб'єктів господарської діяльності, які в умовах війни зупинили свою діяльність або які релоковані з території ТГ .....	30
2.6. Інформація про стан зайнятості населення на території ТГ .....	31
3. Загальна екологічна оцінка територіальної громади (характеристика за компонентами довкілля) .....	32
3.1. Клімат і тенденції зміни клімату .....	32
3.2. Водні ресурси .....	35
3.3. Ґрунти .....	36
3.4. Землі лісового фонду .....	37
3.5. Природоохоронні території .....	38
3.6. Екологічна мережа .....	40
3.7. Забруднення довкілля: повітря, вода, ґрунти .....	41
3.8. Корисні копалини і альтернативна енергетика .....	42
3.9. Інформацію про шкоду, заподіяну бойовими діями .....	43
4. Характеристика житлової та соціальної інфраструктури громади .....	44
4.1. Житлова інфраструктура .....	44
4.2. Соціальна інфраструктура .....	46
4.3. Культура та спадщина .....	48
5. Аналіз негативних впливів, що призвели до необхідності розроблення Програми .....	50
5.1. Аналіз негативних впливів (зокрема бойових дій, терористичних актів, диверсій, надзвичайних ситуацій), що призвели до необхідності розроблення Програми .....	50
5.2. Загальні характеристики пошкоджень та руйнувань нерухомого майна на території ТГ .....	53
5.3. Аналіз шкоди, заподіяної об'єктам інфраструктури .....	54
5.4. Небезпечні фактори, що мають вплив на територію громади .....	55
5.5. Інформація про приналежність до території відновлення .....	56
5.6. Інформація про необхідність узгодження плану відновлення та розвитку територіальної громади з програмою комплексного відновлення території територіальної громади .....	57
6. Інформація про наявність містобудівної документації на території ТГ, аналіз щодо її актуальності та ступінь її реалізації .....	58
7. Заходи з комплексного відновлення території ТГ .....	60
7.1. Загальні підходи та пропозиції щодо комплексного відновлення та розвитку громади .....	60

7.2. Заходи з відновлення пошкоджених об'єктів шляхом виконання робіт з реконструкції, реставрації, капітального чи поточного ремонту .....	61
7.3. Заходи з відновлення об'єктів шляхом нового будівництва або пропозиції щодо будівництва нових об'єктів .....	62
7.4. Заходи з відновлення навколишнього природного середовища, збереження та розвитку природоохоронних територій та об'єктів .....	63
7.5. Заходи інженерної підготовки та інженерного захисту території.....	65
7.6. Пропозиції щодо внесення змін або розроблення містобудівної документації на місцевому рівні .....	66
7.7. Пропозиції щодо перенесення об'єктів виробничої сфери .....	69
7.8. Пропозиції з розміщення об'єктів, розвитку та їх аналіз щодо доцільності зміни функціонального призначення територій ТГ .....	70
Додаток 1.1 .....	81
Звіт про результати громадських обговорень.....	81
Додаток 1.2 .....	90
Інформація про врахування державних інтересів та інтересів суміжних ТГ .....	90
Додаток 1.3 .....	91
Детальна інформація Розділу 1 ПКВ.....	91
Додаток 1.4 .....	106
Детальна інформація Розділу 3 ПКВ.....	106
Додаток 1.5 .....	110
Детальна інформація Розділу 4 ПКВ.....	110
Додаток 1.6 .....	119
Детальна інформація Розділу 6 ПКВ.....	119
Додаток 1.7 .....	121
План заходів для реалізації програми комплексного відновлення території Високопільської ТГ.....	121
Додаток 2.1 .....	<b>Error! Bookmark not defined.</b>
Інформація про врахування державних інтересів та інтересів суміжних ТГ текст, що не підлягає громадському обговоренню відповідно до п.10 Порядку №1159 .	<b>Error! Bookmark not defined.</b>
Додаток 2.2 .....	<b>Error! Bookmark not defined.</b>
Інформація Розділу 2 ПКВ, що не підлягає громадському обговоренню відповідно до п. 10 Порядку № 1159 .....	<b>Error! Bookmark not defined.</b>
Додаток 2.3 .....	<b>Error! Bookmark not defined.</b>
Інформація Розділу 4 ПКВ, що не підлягає громадському обговоренню відповідно до п. 10 Порядку № 1159.....	<b>Error! Bookmark not defined.</b>
Додаток 2.4 .....	<b>Error! Bookmark not defined.</b>
Інформація Розділу 5 ПКВ, що не підлягає громадському обговоренню відповідно до п. 10 Порядку № 1159.....	<b>Error! Bookmark not defined.</b>
Додаток 2.5 .....	<b>Error! Bookmark not defined.</b>
Інформація Розділу 7 ПКВ, що не підлягає громадському обговоренню відповідно до п. 10 Порядку № 1159.....	<b>Error! Bookmark not defined.</b>

## Перелік використаних скорочень:

<b>БГД</b>	База геоданих програми комплексного відновлення територіальної громади
<b>ВА НП</b>	Військова адміністрація населеного пункту
<b>ВНП</b>	Вибухонебезпечні предмети
<b>ВПО</b>	Внутрішньо переміщені особи
<b>ГІС</b>	Географічна інформаційна система
<b>Голова громади</b>	Сільський, селищний, міський голова
<b>ДЗК</b>	Державний земельний кадастр
<b>ЄДЕССБ</b>	Єдина державна електронна система у сфері будівництва
<b>ІТЗ ЦЗ</b>	Інженерно – технічні заходи цивільного захисту
<b>КАТОТТГ</b>	Кодифікатор адміністративно-територіальних одиниць та територій територіальних громад
<b>КІР</b>	Концепція інтегрованого розвитку територіальної громади
<b>КМУ, Кабмін</b>	Кабінет Міністрів України
<b>МБД</b>	Містобудівна документація
<b>ММСП</b>	Суб'єкти мікро-, малого та середнього підприємництва
<b>НПА</b>	Нормативно-правовий акт
<b>ОВА</b>	Обласна військова адміністрація
<b>ОМС</b>	Орган місцевого самоврядування
<b>ПКВ, Програма</b>	Програма комплексного відновлення територіальної громади
<b>ПКД</b>	Проектно-кошторисна документація
<b>ПРУ</b>	Протирадіаційне укриття
<b>СОП</b>	Стандартна операційна процедура
<b>СПП</b>	Споруди подвійного призначення
<b>ТГ</b>	Територіальна громада
<b>ХНО</b>	Хімічно небезпечні об'єкти
<b>РПЗМ</b>	Державний реєстр майна, пошкодженого та знищеного внаслідок бойових дій, терористичних актів, диверсій, спричинених збройною агресією російської федерації проти України
<b>DOBRE</b>	Програма USAID DOBRE - Децентралізація приносить кращі результати та ефективність

# 1. Загальна інформація про територіальну громаду

## 1.1. Інформація про адміністративно-територіальний устрій та географічне розташування територіальної громади

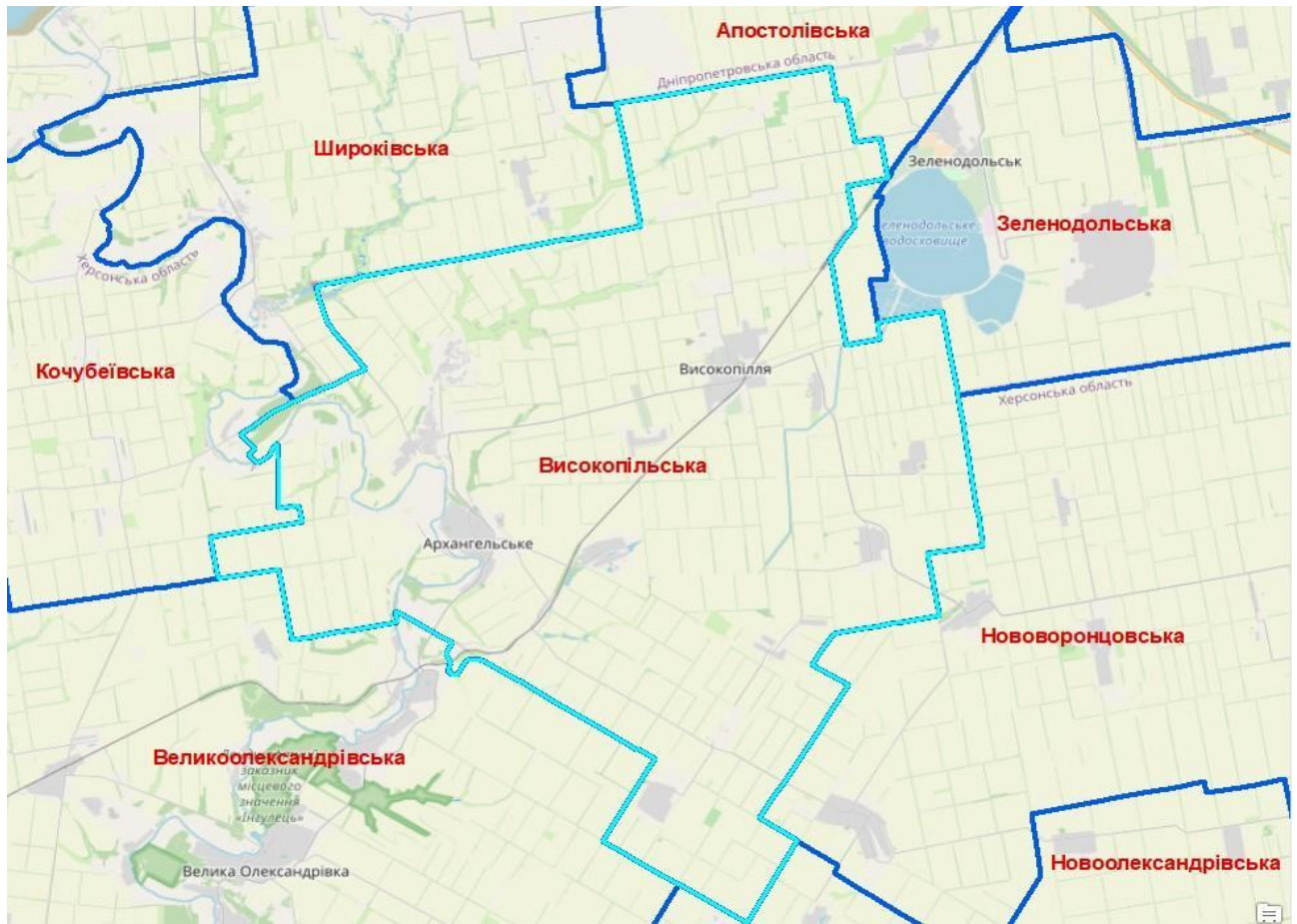


Рисунок 1.1 – Схема меж Високопільської селищної ТГ

Високопільська ТГ - територіальна громада в Україні, розташована у Бериславському районі Херсонської області. Адміністративний центр — селище Високопілья.

Громада розташована в степовій зоні Східно-Європейської рівнини на північному сході Херсонської області.

Адміністративний центр Високопільської ТГ розташований на відстані 170 км на північний-схід від регіонального обласного адміністративного центру – міста Херсон. Високопілья розташоване серед степових просторів. Громада має німецьке коріння – історична назва населеного пункту Високопілья – Кронау<sup>2</sup>. Її площа: 495 кв. км, це 2,0 % від території області.

Високопільська ТГ межує з Новovorонцовською, Кочубеївською, Великоолександрівською, Новоолександрівською ТГ Херсонської області та Зеленодольською ТГ Апостолівського району Дніпропетровської області, Березнігуватською ТГ Миколаївської області.

По території громади (селище Архангельське) протікає річка Інгулець.

<sup>2</sup> Кронау (нім. Kronau; сьогодні українське Високопілья) - історичне поселення етнічних причорноморських німців у Херсонській області. Поселення Кронау було засноване між 1869 та 1870 роками переважно німцями-лютеранами з Пришибської колонії Таврійської губернії як група поселень у центрі під назвою Кронау.

## Адміністративно-територіальна одиниця території

Область	Херсонська
Район	Бериславський
Назва ТГ	Високопільська
Тип ТГ	селищна
КОАТУУ	6521855100
КАТОТГ <sup>3</sup>	UA65020070000029027
Кількість населених пунктів, що входять до складу ТГ	22 (двадцять два)

Вся територія Високопільської ТГ, крім адміністративного центру селища Високопілья, покрита старостинськими округами. На території громади створено 7 старостинських округів та адміністративний центр. До складу Нововознесенського старостинського округу входить населений пункт, у якому не проживає жодного мешканця – село Вереміївка.

Високопільська ТГ складається із 22 населених пунктів – 2 селища та 20 сіл. На території громади налічується 5182 домогосподарств, з них 41 % домогосподарств налічується в адміністративному центрі громади – селище Високопілья; 15,7 % - у селищі Архангельське та 43,3 % домогосподарств – у селах громади.

Таблиця 1.2

Основні характеристики населених пунктів громади<sup>4</sup>

№ з/п	Адміністративний центр/ старостинський округ	Площа населених пунктів, га	Кількість домогосподарств <sup>5</sup>
1	Адміністративний центр селище Високопілья	572,6	2125
2	Архангельський сел. Архангельське, с. Блакитне	681,3	814
3	Малештірянський с. Мала Шестіря, с. Федорівка, с. Князівка, с. Новогригорівське, с. Тополине	427,3	429
4	Іванівський с. Іванівка, с. Миколаївка	354,2	441
5	Зарічнянський с. Зарічне, с. Благодатне, с. Мар'їне	186,7	225
6	Новопетрівський с. Новопетрівки, с. Ольжине	312,1	420
7	Нововознесенський с. Нововознесенське, с. Незламне, с. Добрянка, с. Костирка, с. Вереміївка	390,7	459
8	Новомиколаївський с. Новомиколаївка, с. Черешневе	222,5	269
<b>Разом:</b>		<b>31247,4</b>	<b>5182</b>

<sup>3</sup> За даними Кодифікатора адміністративно-територіальних одиниць та територій територіальних громад - національного реєстру адміністративно-територіальних одиниць та територій територіальних громад України.

<sup>4</sup> Детальна інформація основних характеристик у розрізі населених пунктів наведена у Додатку 1.3

<sup>5</sup> Інформація станом на 01.01.2022



## 1.2. Основна інформація про транспортну мережу

Через адміністративний центр громади селище Високопільля та селище Архангельське проходить автомобільна дорога Т22-07 регіонального значення.

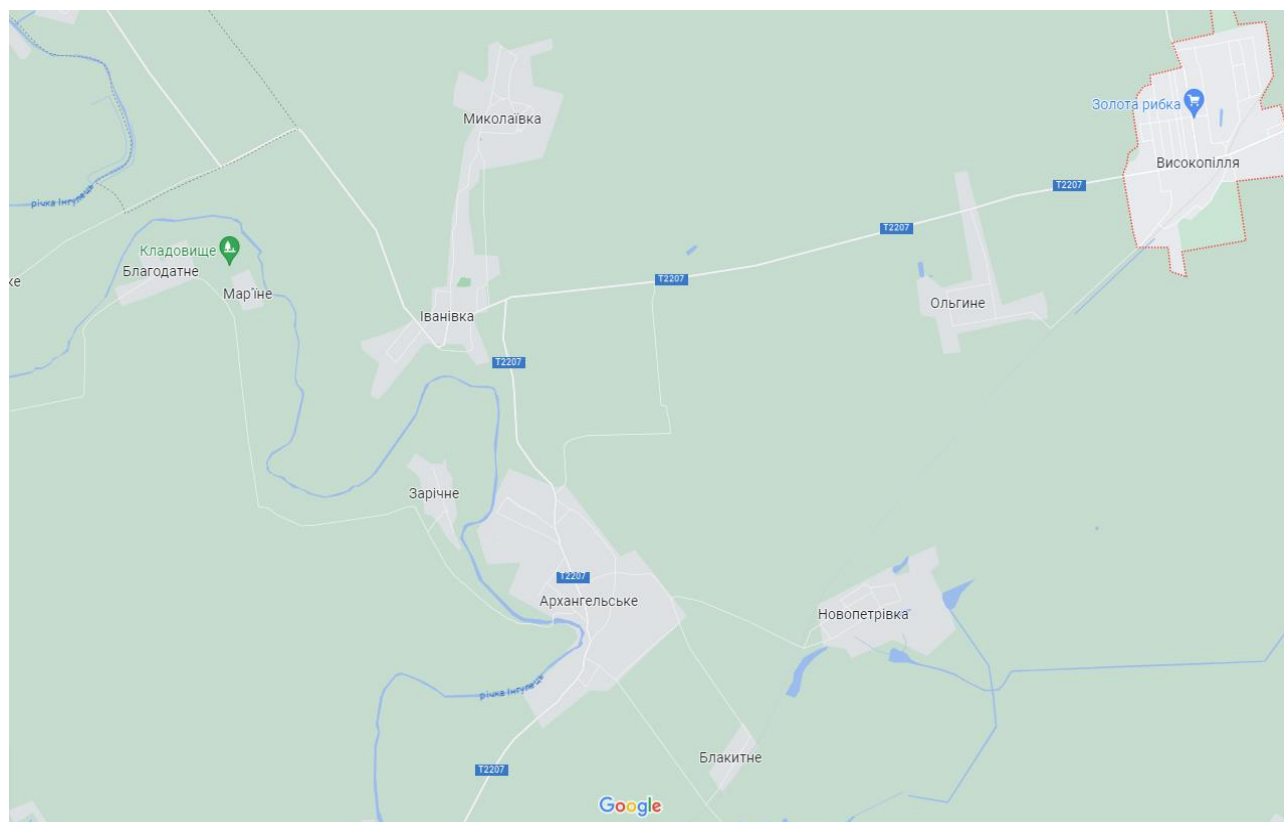


Рисунок 1.2 – Автошляхи через територію ТГ

Автошляхи Високопільської територіальної громади потребують модернізації як за межами населених пунктів, так і в самих населених пунктах. В межах поселень асфальтоване покриття мають лише 38% доріг. Шляхом проведення поточних ремонтів вулиць та доріг на території громади, як першочергових робіт, відновлення логістичних шляхів матиме тимчасовий характер. Тому у подальшому необхідно запровадити заходи з капітальних ремонтів та реконструкцій шляхів.

Таблиця 1.3

### Основні характеристики автодоріг ТГ

Назва дороги	Категорія	Тип покриття	Орган управління (дорогою)	Протяжність в межах громади, км	Середньодобова інтенсивність руху станом на 01.01.2022	Середньодобова інтенсивність руху станом на 01.01.2024
<i>Державного значення</i>						
Т22-07 автомобільна дорога	3	Асфальт	обласна адміністрація	42,0	від 1500 до 3000	від 1500 до 3000
<i>Місцевого значення Вулиці і дороги населених пунктів</i>						
Загалом по всім населеним пунктам	5	Асфальт	Високопільська селищна рада	84,2		
	5	Інші покриття	Високопільська селищна рада	52,1		

Сполучення до адміністративного центру:

- Благодатне-Мар'їне-Зарічне-Архангельське;
- Миколаївка-Іванівка-Ольжине-Високопілля;
- Новопетрівка-Блакитне-Архангельське-Високопілля;
- Федорівка-Мала Шестірня-Новогригорівське-Тополине-Князівка-Високопілля;
- Новомиколаївка-Черешневе-Костирка-Нововознесенське-Високопілля;
- Нововознесенське-Добрянка-Незламне-Високопілля.

Таблиця 1.4

### Відомості про автоперевезення

Найменування маршруту (кінцевих пунктів)	Траса слідування (найменування зупинок)	Довжина маршруту, км		Кількість оборотних рейсів за добу (розклад руху)	Рухомий склад на маршруті		Перевізник
		в прямому напрямку	в зворотному напрямку		тип	кількість	
Кривий Ріг-Велика Олександрівка	Кривий Ріг-Широке-Високопілля-Архангельське-Велика Олександрівка	118	118	2	Мікроавтобус	15	Північ Транс

Таблиця 1.5

### Характеристика залізничного транспорту

Назва магістралі, найменування ділянок	Протяжність в межах громади, км	Колійність (одноколійна, двоколійна)	Інтенсивність руху поїздів, пар/добу станом на 01.01.2024				Стан зруйновано/пошкоджено	Якщо пошкоджено - орієнтовний % пошкодження
			вантажних	технічних	пасажирських	приміських		
Залізнична магістраль між станцією Дубки-Старосілля	23	Одноколійна	2	-	7		Пошкоджено	20

### Висновки:

Транспортна мережа у Високопільській ТГ розвинута переважно автомобільними шляхами. Оскільки територія громади була під тимчасовою окупацією та після деокупації громада знаходиться в близькості до лінії бойових зіткнень, зокрема, автошляхи постійно зазнають пошкоджень. За можливістю постійно проводяться заходи з ліквідації таких пошкоджень для відновлення транспортного сполучення. Проте з урахуванням безпекової ситуації не завжди наявна можливість вчасно здійснювати заходи з поліпшення їх стану.

Такі заходи мають лише тимчасовий характер, оскільки націлені для швидкого відновлення транспортної системи шляхом проведення поточних ремонтів.

У подальшому необхідно запровадити заходи з капітальних ремонтів, реконструкції доріг та/ або модернізації в цілому.

Реалізація таких заходів суттєво вплине на відновлення мобільності та доступності мешканців громади до необхідних соціальних, адміністративних та інших послуг.

Також потрібно з урахуванням нинішньої поточної та майбутньої ситуації проводити дослідження інтенсивності автошляхів, оскільки всі попередні показники стали не актуальними із-за релокацій або зупинення підприємств, зміни сфер діяльності у регіоні.



### 1.3. Інформація про структуру земельного фонду громади

#### Інформація за обліковими даними громади

Площа території Високопільської селищної територіальної громади складає орієнтовно 49500,40 га<sup>6</sup>.

На території Високопільської ТГ нараховується 7 категорій земель за основним цільовим призначенням:

- землі сільськогосподарського призначення;
- землі лісогосподарського призначення;
- землі житлової та громадської забудови;
- землі рекреаційного призначення;
- природоохоронного призначення;
- землі водного фонду;
- землі промисловості, транспорту, зв'язку, енергетики, оборони та іншого призначення.

Таблиця 1.6

Основні характеристики земельної території ТГ

Площа та характеристики земель ТГ	Одиниця виміру - га <sup>7</sup>
<b>Площа території територіальної громади, всього:</b>	<b>49500,40</b>
<i>у тому числі:</i>	
<b>В межах населених пунктів:</b>	
- сільбищні	1790,81
- виробничі	217,63
- сільськогосподарські	789,36
- природоохоронні та ландшафтно-рекреаційні, всього:	128,6
<i>у тому числі:</i>	
- рекреаційно-туристичні	дані відсутні
- лісів	7,30
- озеленені	42,80
- водні поверхні/об'єкти	72,60
- території природних ландшафтів, призначені для проведення науково-дослідних робіт	5,90
<b>За межами населених пунктів:</b>	
- сільбищні	180,84
- виробничі	1006,03
- сільськогосподарські	43064,57
- природоохоронні та ландшафтно-рекреаційні, всього:	2322,56
<i>у тому числі:</i>	
- рекреаційно-туристичні	1,20
- лісів	453,10
- озеленені	1283,50
- водні поверхні/об'єкти	255,50
- території природно-заповідного фонду	30,00
- території природних ландшафтів, призначені для проведення науково-дослідних робіт	299,26

<sup>6</sup> Орієнтовно, тому що станом на 2023 рік межа громади не встановлена і відповідні дані не внесені до Державного земельного кадастру.

<sup>7</sup> Інформація станом на 01.01.2022 за наявними даними громади.



Рисунок 1.3 – Розподіл земель в межах та за межами населених пунктів, га

Всі землі згідно наявних в громаді облікових даних розподіляться за використанням наступним чином. Основний потенціал громади – це землі за межами населених пунктів, що в більшості своїй відносяться до земель сільськогосподарського використання.

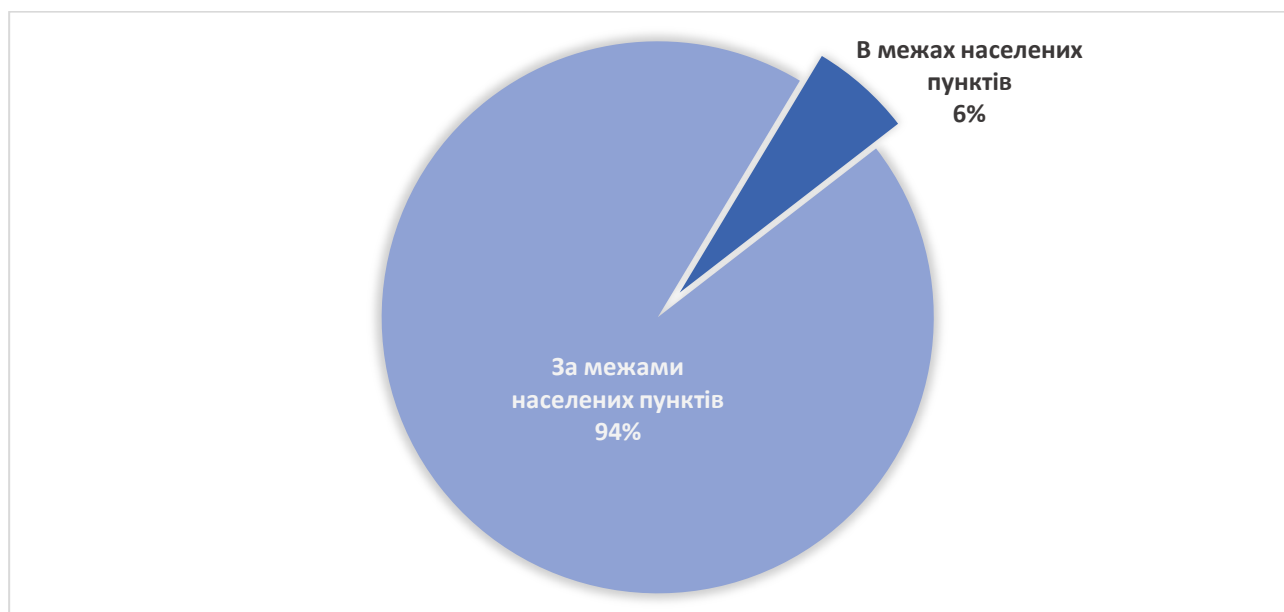


Рисунок 1.4 – Розподіл земель Високопільської ТГ

### Інформація за даними Державного земельного кадастру

Станом на травень 2023 року в Державному земельному кадастрі було зареєстрованих 10975 земельних ділянок загальною площею 41770,8864 га, що складає 84% від загальної площі громади і цей показник вищий за середній по Україні який складає 78-79%.

В приватній власності знаходиться 9530 земельних ділянок загальною площею 34643,3085 га, в комунальній власності 1090 ділянок площею 5102,4875 га, в державній 355 ділянок площею 2025,0904 га.

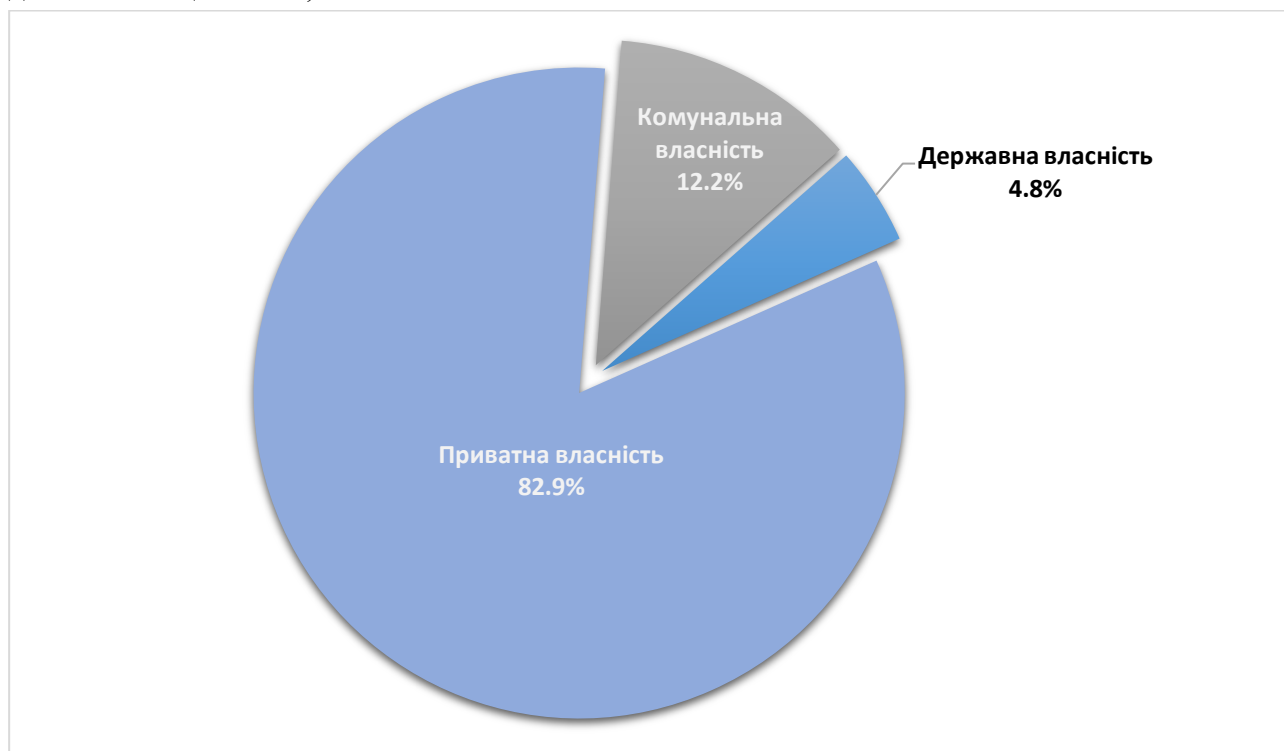


Рисунок 1.5 – Розподіл земель за формами власності

За даними отриманими з відкритих джерел <https://kadastr.live/> найбільшою є питома вага земель сільськогосподарського призначення - 40628 гектарів (82%), лісів та інших лісо вкритих площ на території громади всього 421,1 га (1%).

Землі сільськогосподарського використання складають 40926,6496 га, серед них:

- для ведення товарного сільськогосподарського виробництва – 34567,8267 га, - ці землі в більшості використовуються сільськогосподарськими підприємствами;
- для ведення фермерського господарства – 2015,8793 га – використовуються селянськими (фермерськими) господарствами;
- для ведення особистого селянського господарства – 2754,0327 га;
- для ведення підсобного сільського господарства – 89,7828 га;
- для городництва – 83,4268 га;
- для сінокосіння та випасання худоби – 399,8613 га.

Переважає більшість сільськогосподарських угідь використовується для вирощування районованих сільськогосподарських культур. У посівах переважає пшениця, кукурудза. Однак за останні роки (8-10 років) частина сільськогосподарських угідь потребує рекультивації та відновлення, так-як внаслідок не належної роботи меліоративних систем відбувається опустелювання значної кількості сільськогосподарських угідь та зростання засоленості ґрунту.

Землі під водою представлені річками, струмками, ставками та іншими водоймами, однак в Державному земельному кадастрі в цій категорії зареєстровано всього 7 земельних ділянок, загальною площею 59,5 га, що говорить про те що значна частина земель водного фонду громади використовується без відповідного оформлення документів.

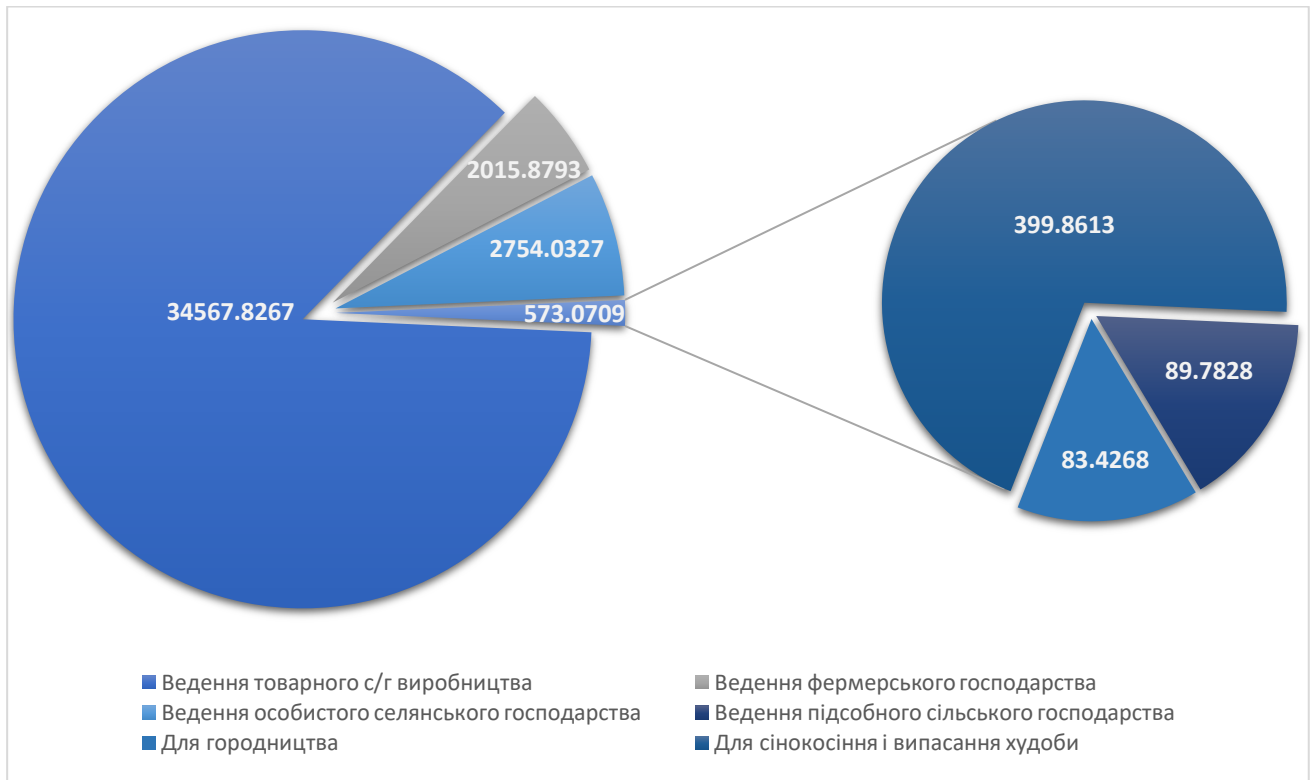


Рисунок 1.6 – Розподіл сільськогосподарських земель за цільовим призначенням, га

### Висновки:

На сьогодні практично у кожному агроформуванні відсутні проекти землеустрою, що забезпечують еколого-економічне обґрунтування сівозміни та впорядкування угідь, які розробляються з метою організації сільськогосподарського виробництва і впорядкування сільськогосподарських угідь у межах землеволодінь та землекористувань для ефективного ведення сільськогосподарського виробництва, раціонального використання та охорони земель, створення сприятливого екологічного середовища і покращення природних ландшафтів.

У відповідності до Стратегії розвитку громади та концепції розвитку території громада націлена на розвиток сільського господарства та створення умов для розвитку бізнесу в цій сфері. В концепції визначені основні напрямки розвитку сільського господарства такі як:

- створення багатофункціонального кооперативу;
- створення шокової заморозки для фруктів та ягід;
- створення забійного цеху.

На даний час, за даними громади близько 85% території заміновані і не використовуються за цільовим призначенням, відповідно після розмінування потрібно провести обстеження території виявити які землі потрібно рекультивувати, які законсервувати, а які повернути в активне використання та обробіток. Для виконання заходів з рекультивації і консервації земель потрібно розробити відповідні робочі проекти із землеустрою.

## 1.4. Інформація про склад населення територіальної громади<sup>8</sup>

Загальна кількість постійного населення Високопільської селищної територіальної громади станом на 01.01.2022 становила 11037 особи, у т.ч. 35 внутрішньо переміщених осіб, зареєстрованих на території ТГ з 2014 року. З них 66,5 % - жінки, 33,5 % - чоловіки. Подібний статевий розподіл істотно відрізняється від загальнонаціонального показника по Україні (53,8 % - жінки, 46,2 % - чоловіки)<sup>9</sup>.

Таблиця 1.7

**Динаміка частки вікових груп населення ТГ  
у порівнянні з показниками по країні та регіону**

Осіб, віком	Україна, %	Херсонська обл., %	Високопільська ТГ, %
	2013	2013	2021
0—14 років	14,8	15,1	12,1
15—59 років	63,6	70,5	61,7
понад 60 років	21,6	14,4	26,3

Вікова структура населення територіальної громади є відмінною як від загальноукраїнських, так і регіональних тенденцій<sup>10</sup>. Спостерігається менший рівень народжуваності, менша частина активно працездатного населення та істотно більша частина населення поважного віку, особливо з урахуванням довоєнної динаміки у регіоні.

Така динаміка свідчить про необхідність вжиття заходів, які б сприяли омолодженню населення громади для запобігання остаточного збезлюднення території та підтримки спроможності громади вже у середньостроковій перспективі.

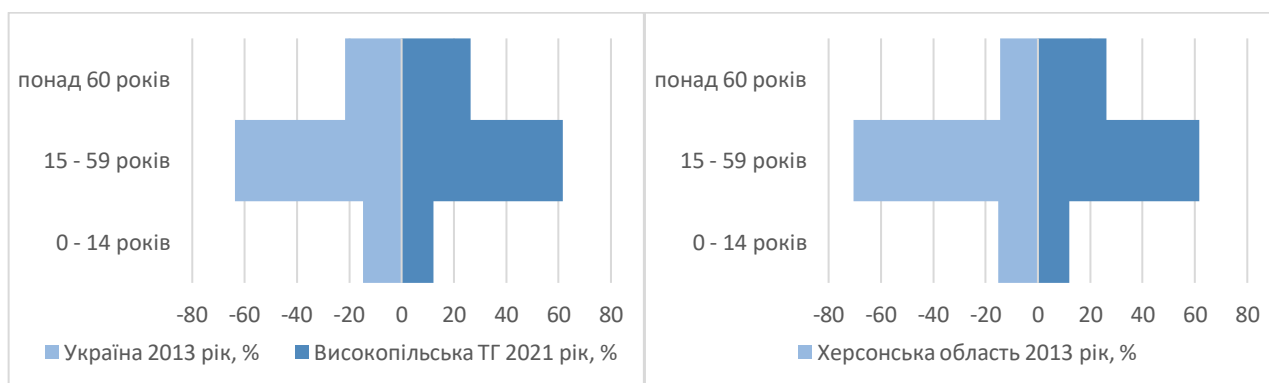


Рисунок 1.7 – Порівняння вікових груп населення у порівнянні з показниками по країні та регіону

Створення нових виробничих потужностей та бізнесу на території ТГ є критичною для такої динаміки, а отже, одним з ключових пріоритетів для виживання територіальної громади має бути збереження існуючих та створення нових робочих місць безпосередньо у громаді.

<sup>8</sup> Детальна інформація про чисельність населення у розрізі населених пунктів наведена у Додатку 1.3.

<sup>9</sup> Банк даних населення України. Розподіл постійного населення за статтю, віковими групами та типом поселень.

<sup>10</sup> Допускається певна похибка, оскільки офіційні загальнонаціональні дослідження відповідних показників протягом 2021-2023 рр. не публікувалися.

**Населення громади станом на 01.01.2022 проживало у восьми адміністративних осередках<sup>11</sup>:**

- 1) Адміністративному центрі – селищі Високопільля, **33,9 % всього населення (3738)**;
- 2) Архангельському старостинському окрузі, який охоплює території селище Архангельське та село Блакитне, **19,4 % всього населення (2140)**;
- 3) Малошестірнянському старостинському окрузі, до складу якого входять села Мала Шестірня, Федорівка, Князівка, Новогригорівське, Тополине, **3,0 % всього населення (345)**;
- 4) Іванівському старостинському окрузі, до складу якого входять села Іванівка, Миколаївка, **12,0 % всього населення (1324)**;
- 5) Зарічниському старостинському окрузі, до складу якого входять села Благодатне, Зарічне, Мар'їне, **8,0 % всього населення (881)**;
- 6) Новопетрівському старостинському окрузі, до складу якого входять села Новопетрівка, Ольжине, **10,5 % всього населення (1155)**;
- 7) Нововознесенському старостинському окрузі, до складу якого входять села Нововознесенське, Незламне, Добрянка, Костирка, Вереміївка, **6,3 % всього населення (697)**;
- 8) Новомиколаївському старостинському окрузі, до складу якого входять села Новомиколаївка, Черешневе, **6,9 % всього населення (757)**.

Повномасштабна російська збройна агресія проти України призвела до втрати значної частки постійного населення – станом на 01.01.2023 територію територіальної громади покинуло **7123 мешканців, тобто 64,54 % постійного населення**. Кількість прийнятих на території ТГ мешканців інших громад є незначним та не впливає на загальну динаміку.

Найшвидше відновлюється населення у найменш пошкоджених населених пунктах. Також на темпи відновлення чисельності населення впливає стан ринку праці. Оскільки основним роботодавцем була та залишається Високопільська селищна рада в особі своїх установ та підприємств – юридичних осіб, активні темпи відновлення діяльності установ та організацій сприятимуть поверненню громадян.

**Таким чином, відбулося істотне збезлюднення території ТГ.** У окремих населених пунктах територіальної громади станом на 01.01.2023 проживало менше, ніж 20, а у окремих випадках – менше 10 мешканців.

**Розподіл вікових груп, незважаючи на значну міграцію населення у територіальній громаді, залишається без суттєвих змін.** Це говорить про відсутність необхідності у короткостроковій перспективі змінювати обсяг та види публічних послуг чи інфраструктуру ТГ під обслуговування населення з іншою віковою динамікою:

*Таблиця 1.8*

**Динаміка частки вікових груп у населенні за 2022-2023 рр.**

Осіб, віком	Постійного населення ТГ, %	
	01.01.2022	01.01.2023
0—14 років	12,1	15,6
15—59 років	61,7	50,9
понад 60 років	26,3	33,5

<sup>11</sup> Інформація за довідками старост.

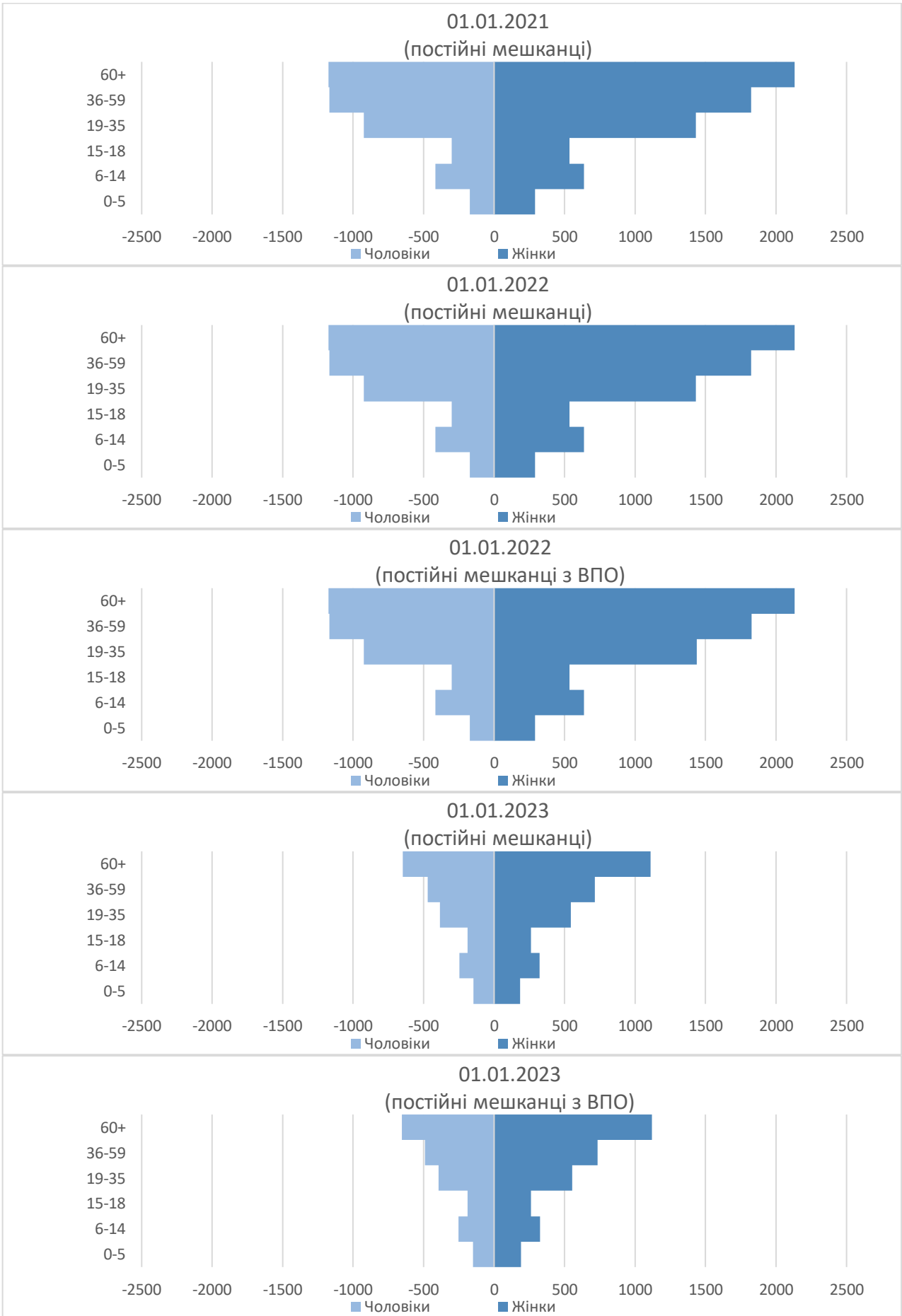


Рисунок 1.8 – Соціально-демографічна піраміда Високопільської ТГ



## Висновки:

Виходячи з аналізу демографічної ситуації в Високопільській ТГ, стає очевидним проблематика депопуляції та ризиком втрати спроможності. В додаток до низького рівня надання публічних послуг, таких як освіта і охорона здоров'я, а також відсутності необхідної інфраструктури, нині додалися ризики, пов'язані із замінуванням та засміченням території громади вибухонебезпечними предметами, браком укриттів, руйнуванням житла та інфраструктурних об'єктів, а також згоранням економічної діяльності. Ці нові фактори створюють від'ємну демографічну динаміку, ставлячи під загрозу життєздатність громади.

В цілому, аналіз вікової структури демонструє руйнівний вплив воєнних дій, окупації та пошкодження інфраструктури на демографічну ситуацію в Високопільській ТГ, призводячи до інтенсивного скорочення чисельності молодого та працездатного населення.

Спостерігається катастрофічне скорочення загальної чисельності населення громади - з 11002 мешканців у 2021 році, до лише 5224 постійних мешканців станом на 01.01.2023. Проте навіть незначне збільшення населення за рахунок ВПО на 105 осіб не вплинуло позитивно на загальну чисельність. Загальне зменшення з урахуванням ВПО складає на 51,6 % станом на 01.01.2023. Відбувається значне скорочення всіх вікових груп населення, зокрема зменшення частки дітей та молоді створює ризики для майбутнього відтворення населення громаді.

Зменшення природного приросту населення та значна міграція кваліфікованих спеціалістів і молоді призвела до кадрового голоду, що збільшує навантаження на бюджет громади через більші витрати на соціальний захист населення та охорону здоров'я.

Демографічна ситуація є вкрай складною, з ознаками глибокої депопуляції та старіння населення. Це ставить вимоги, щодо необхідності адаптації системи надання публічних послуг та відновлення соціальної інфраструктури громади до таких кардинальних змін:

- необхідно оптимізувати систему надання публічних послуг з урахуванням змін у віковій структурі;
- сформувати нову модель розвитку місцевої економіки;
- впровадити програми заохочення для молоді та фахівців з метою поновлення кадрового потенціалу;
- стимулювати розвиток інноваційних секторів, які можуть створювати нові робочі місця;
- впровадити ефективну систему моніторингу та прогнозування демографічних змін;
- проведення заходів, спрямованих на залучення старших осіб в соціально-економічне життя громади.

Створення нових умов для виробничих потужностей та бізнесу, а також підтримки існуючого малого та середнього бізнесу, на території громади є критичною для такої динаміки, а отже, одним з ключових пріоритетів для відновлення та стимулювання розвитку життєдіяльності територіальної громади має бути збереження існуючих та створення нових робочих місць безпосередньо у громаді. Разом з тим, в разі позитивного розвитку безпекової ситуації є перспективи до деякого відновлення кількості населення

## 1.5. Інформація про особливості здійснення місцевого самоврядування в умовах воєнного стану

Здійснюється з обмеженнями, передбаченими відповідно до ст. 38, 64 Конституції України Указом Президента України від 24.02.2022 № 64/2022 «Про введення воєнного стану в Україні» (зі змінами), затвердженим Законом України «Про затвердження Указу Президента України «Про введення воєнного стану в Україні» (зі змінами).

Таблиця 1.9

### Особливості здійснення місцевого самоврядування в умовах воєнного стану

<b>На території ТГ утворено</b>	Високопільську селищну військову адміністрацію Бериславського району Херсонської області
<b>ВА НП утворено</b>	Указом Президента України від 27.10.2022 № 738/2022 «Про утворення військових адміністрацій населених пунктів у Херсонській області» <a href="https://zakon.rada.gov.ua/laws/show/738/2022#Text">https://zakon.rada.gov.ua/laws/show/738/2022#Text</a>
<b>Начальника ВА НП призначено</b>	Розпорядженням Президента України від 28.10.2022 № 262/2022-рп «Про призначення Г. Шостак-Кучмяк начальником Високопільської селищної військової адміністрації Бериславського району Херсонської області» <a href="https://zakon.rada.gov.ua/laws/show/262/2022-%D1%80%D0%BF#Text">https://zakon.rada.gov.ua/laws/show/262/2022-%D1%80%D0%BF#Text</a>  Розпорядженням Президента України від 12.09.2023 № 160/2023-рп «Про звільнення Г. Шостак-Кучмяк з посади начальника Високопільської селищної військової адміністрації Бериславського району Херсонської області». <a href="https://zakon.rada.gov.ua/laws/show/160/2023-%D1%80%D0%BF#Text">https://zakon.rada.gov.ua/laws/show/160/2023-%D1%80%D0%BF#Text</a>  Розпорядженням Президента України від 12.09.2023 № 162/2023-рп «Про призначення К. Стародумова начальником Високопільської селищної військової адміністрації Бериславського району Херсонської області» <a href="https://zakon.rada.gov.ua/laws/show/162/2023-%D1%80%D0%BF#Text">https://zakon.rada.gov.ua/laws/show/162/2023-%D1%80%D0%BF#Text</a>
<b>Начальнику ВА НП передано повноваження (сільської, селищної, міської) ради та її виконавчого комітету, (сільського, селищного, міського) голови</b>	Постановою Верховної Ради України від 16.11.2022 № 2778-IX «Про здійснення начальниками військових адміністрацій населених пунктів у Херсонській області повноважень, передбачених частиною другою статті 10 Закону України «Про правовий режим воєнного стану»» <a href="https://zakon.rada.gov.ua/laws/show/2778-IX#Text">https://zakon.rada.gov.ua/laws/show/2778-IX#Text</a>

У зв'язку з прийняттям відповідних рішень Президентом України та Верховною Радою України, на період дії воєнного стану та (у окремих випадках) протягом 90 днів з моменту припинення або скасування воєнного стану діяльність місцевої ради як представницького, а її виконавчого комітету – як головного виконавчого колегіального органів може обмежуватись, а їхні повноваження на цей період передаватись ВА НП або начальнику такої адміністрації.

Розуміти порядок організації місцевого самоврядування на відповідній території в умовах воєнного стану необхідно для визначення органів та посадових осіб, які від імені та у інтересах територіальної громади можуть вчиняти певні правочини та приймати рішення як суб'єкти владних повноважень. Також цю інформацію необхідно враховувати при плануванні строків та порядку виконання окремих етапів підготовки, погодження та виконання заходів Програми, у тому числі – пов'язаних із розпорядженням майном та ресурсами територіальної громади, залученням зовнішніх ресурсів для реалізації заходів Програми тощо.

На момент затвердження Програми на території Високопільської селищної ТГ введено згадані обмеження, і місцеве самоврядування на території здійснюється з особливостями, передбаченими Законом України «Про правовий режим воєнного стану»:

- 1) Високопільська селищна військова адміністрація здійснює повноваження місцевого самоврядування, передбачені ч. 2 ст. 15 Закону України «Про правовий режим воєнного стану» з моменту набрання чинності Указом Президента України про утворення відповідної ВА НП;
- 2) крім повноважень, передбачених ч. 2 ст. 15 Закону України «Про правовий режим воєнного стану» з моменту набрання чинності відповідної Постанови Верховної Ради України, начальник Високопільської селищної військової адміністрації від імені та у інтересах Високопільської селищної територіальної громади здійснює повноваження Високопільської селищної ради та її виконавчого комітету, а також Високопільського селищного голови;
- 3) повноваження депутатів селищної ради не припиняються, однак селищна рада не проводить пленарні засідання та не приймає рішень як представницький орган місцевого самоврядування відповідно до ст.ст. 25-26 Закону України «Про місцеве самоврядування в Україні», а виконавчий комітет не здійснює свої повноваження як колегіальний виконавчий орган місцевого самоврядування, та згідно з ч. 2 ст. 52 Закону України «Про місцеве самоврядування в Україні»;
- 4) діяльність відділів, управлінь та інших виконавчих органів селищної ради, підприємств, установ та організацій, що належать до комунальної власності Високопільської селищної територіальної громади координує начальник Високопільської селищної військової адміністрації;
- 5) начальник Високопільської селищної військової адміністрації має право змінювати або скасовувати акти відділів, управлінь, інших виконавчих органів Високопільської селищної ради, а також їх посадових осіб, як особа, яка виконує повноваження виконавчого комітету Високопільської селищної ради.

**Структура виконавчих органів Високопільської селищної ради** налічує 69 посад, з них:

- апарат ради та її виконавчих органів – 11 посад;
- відділ бухгалтерського обліку – 4 посади;
- відділ житлово-комунального господарства, економічного розвитку, архітектури та містобудування, комунальної власності, залучення інвестицій, цивільного захисту та призовної роботи – 5 посад;
- відділ земельних питань, агропромислового розвитку, екології та довкілля – 4 посади;
- відділ кадрової, юридичної роботи, діловодства, контролю та надання послуг трудового архіву – 6 посад;
- відділ «Центр надання адміністративних послуг» - 9 посад;
- відділ соціальної інфраструктури – 9 посад;
- сектор господарського забезпечення – 12 посад;
- відділ освіти (зі статусом ЮО) – 3 посади;
- фінансовий відділ (зі статусом ЮО) – 3 посади;
- Служба у справах дітей (зі статусом ЮО) – 3 посади.

Апарат селищної ради та її виконавчих органів складають посади селищного голови, секретаря селищної ради, заступника селищного голови з питань діяльності виконавчих органів ради, керуючого справами (секретаря) виконавчого комітету ради та 7 посад старост. У громаді відсутні посади заступників селищного голови за напрямками, уведено посаду одного заступника з питань діяльності виконавчих органів ради.

Відділ «Центр надання адміністративних послуг» налічує 6 посад адміністраторів, 2 - державних реєстраторів та посаду начальника відділу. Однак, посади державних реєстраторів наразі вакантні.

Відділ житлово-комунального господарства, економічного розвитку, архітектури та містобудування, комунальної власності, залучення інвестицій, цивільного захисту та призовної роботи наразі очолює т.в.о начальника фінансового відділу, з 4 посад спеціалістів за окремими напрямками роботи відділу 2 посади є вакантними.

Відділ земельних питань, агропромислового розвитку, екології та довкілля працює у повному складі - начальник та 3 посади спеціаліста з відповідних напрямів діяльності відділу. У виконавчих органах ради істотно відчутним є дефіцит фахівців. У разі покращення безпекової ситуації в громаді штатна кількість може бути відновлена у короткостроковій перспективі.

## 2. Загальна економічна оцінка територіальної громади

### 2.1. Аналіз бюджету Високопільської селищної територіальної громади та пропозиції щодо джерел фінансування заходів для забезпечення комплексного відновлення території<sup>12</sup>

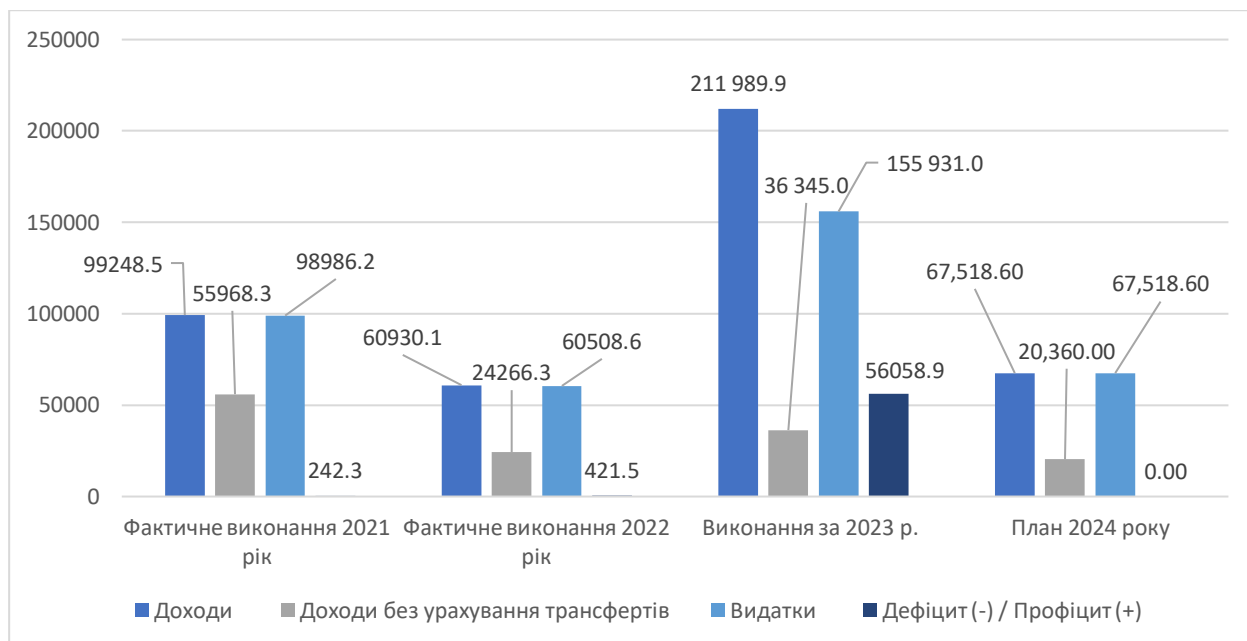


Рисунок 2.1 – Показники виконання Бюджету Високопільської селищної територіальної громади, млн грн

За підсумками 2022 року бюджет Високопільської селищної громади виконано з профіцитом – перевищення фактичних доходів над фактичними видатками склало 0,4 млн грн або 0.7% від загальних надходжень, а річні фактичні доходи і видатки значно зменшилися проти показників 2021 року.

Бюджет 2023 року також виконаний з профіцитом – перевищення доходів над видатками склало 56,1 млн грн.

Всього доходів у 2023 році отримано на 3,5 рази більше порівняно із 2022 роком, власних доходів (без урахування трансфертів) надійшло на 49,8 більше проти отриманих за 2022 рік.

На 2024 рік план по доходах (станом на 01.01.2024) зменшений на 68,2% у порівнянні з фактичними надходженнями за 2023 рік, власних доходів (без урахування трансфертів) передбачено залучити на 44,0% менше проти залучених у 2023 році.

Видатки у 2023 році порівняно з фактичними показниками 2022 року в цілому зросли в 2,6 рази.

В бюджеті на 2024 рік річні планові видаткові показники збалансовані з плановими доходами і зменшені в цілому порівняно із фактичними видатками за 2023 рік на 56,7%.

#### Структура надходжень бюджету

Структура доходів бюджету громади з початком воєнного стану зазнала значних змін. Частка міжбюджетних трансфертів в загальному обсязі доходів має виражену тенденцію до зростання та залишається доволі значною: за 2021 рік – 43,6 %; за 2022 рік – 60,3% ; у 2023 році – 82,9%.

<sup>12</sup> Розгорнутий аналіз бюджету викладено у Додатку 2.2

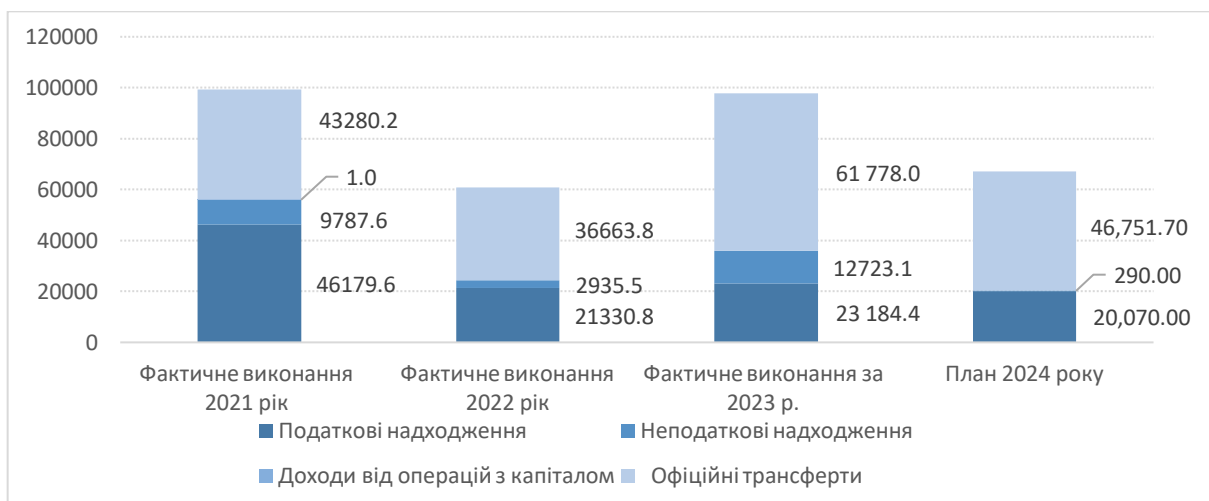


Рисунок 2.2 – Структура надходжень бюджету Високопільської ТГ, млн грн

Збільшення у 2023 році обсягу міжбюджетних трансфертів проти 2022 року відбулося внаслідок ряду факторів - збільшення базової дотації (28,5 млн грн проти 7,9 млн грн у 2022 році), отримання нової додаткової дотації з державного бюджету місцевим бюджетам на здійснення повноважень органів місцевого самоврядування на деокупованих, тимчасово окупованих та інших територіях України, що зазнали негативного впливу у зв'язку з повномасштабною збройною агресією Російської Федерації в обсязі 13,8 млн грн та субвенцій з інших місцевих бюджетів в обсязі 113,1 млн грн.

Освітня субвенція у 2023 році склала 9,2% у загальних річних доходах бюджету громади.

### Податкові надходження

Питома вага податкових надходжень у фактичних доходах громади (загальний та спеціальний фонди з урахуванням міжбюджетних трансфертів) стрімко знижується та склала відповідно:

- 46,5 % - у 2021 році;
- 35,0 % - у 2022 році;
- 10,9 % - у 2023 році.

У фактичному обсязі власних надходжень до бюджету громади (без урахування міжбюджетних трансфертів) вона дорівнює відповідно:

- 82,5 % - у 2021 році;
- 87,9 % - у 2022 році;
- 63,8 % - у 2023 році.

Загальний обсяг податкових надходжень у 2022 році порівняно із 2021 роком зменшився на 53,8%, що, передусім, зумовлено зменшенням надходжень ПДФО, місцевих податків і зборів та внутрішніх податків на товари та послуги (акцизні податки).

За 2023 рік отримано 23,2 млн грн податкових надходжень, що на 8,7% більше порівняно з 2022 роком.

Основними джерелами податкових надходжень у 2023 році залишалися / ПДФО і місцеві податки і збори.

Питома вага ПДФО, перерахованого до місцевого бюджету бюджетними установами у 2023 році більша за обсяг відповідних надходжень від найбільших підприємств і склала 53,5% в загальному обсязі отриманого ПДФО або 37,3% від залучених податкових надходжень за

2023 рік, що свідчить про доволі високу залежність бюджету громади від податків, які утримуються із доходів працівників бюджетної сфери.

Внаслідок прямого впливу бойових дій та змін у чинному законодавстві громада має значні втрати **місцевих податків і зборів**, надходження яких у 2022 році порівняно з 2021 зменшилися на 70,5% і склали 27,2 % податкових надходжень проти 42,7 % - у 2021 році.

У т. ч. порівняно із показниками 2021 року по підсумках 2022 року:

- на 66,2 % надійшло менше **податку на майно** (питома вага фактичних надходжень склала 17,1 % в податкових надходженнях 2022 року проти 23,4 % - за 2021 році);
- на 75,8 % надійшло менше **єдиного податку** (питома вага фактичних надходжень склала 10,1 % в податкових надходженнях 2022 року проти 19,3 % - у 2021 році).

У 2023 році тенденція зниження надходжень місцевих податків і зборів продовжується. В цілому за 2023 рік до бюджету громади надійшло місцевих податків і зборів на 5,9% менше порівняно з отриманими у 2022 році, у т.ч. податку на майно отримано менше на 62,2% проти 2022 року.

#### **Ризики:**

- 1) Відсутність, внаслідок продовження військових дій, умов та потенціалу створення нових робочих місць для забезпечення сталої економічної ситуації в громаді;
- 2) Значна залежність бюджету громади від міжбюджетних трансфертів
- 3) та дуже повільними темпами їх обстеження та розмінування сільськогосподарських угідь;
- 4) Суттєва залежність бюджету громади від податків, які утримуються з доходів працівників бюджетної сфери, що за відсутності інших додаткових джерел наповнення бюджету потребуватиме подальшого постійного збільшення державної допомоги для забезпечення фінансування базових послуг;
- 5) Подальші втрати власних надходжень місцевого бюджету через відсутність відновлення сільськогосподарського виробництва на території громади у зв'язку з замінуванням територій
- 6) Подальші втрати місцевих податків і зборів при продовженні дії режиму воєнного стану.

#### **Неподаткові надходження**

У 2022 році порівняно з показниками 2021 року відбулось зменшення неподаткових надходжень до місцевого бюджету на 70 %. Неподаткові надходження становили 12,1 % загального обсягу доходів бюджету (без урахування міжбюджетних трансфертів) проти 10,8 % у 2021 році. Скорочення надходжень відбулось, передусім, у зв'язку з скороченням власних надходжень бюджетних установ (надійшло 2,8 млн грн у 2022 р. проти 7,5 млн грн у 2021 р.) та плати за надання адміністративних послуг (надійшло 0,1 млн грн у 2022 проти 0,7 млн грн у 2021 р.) через тимчасову окупацію населених пунктів громади.

Протягом 2023 року неподаткових надходжень надійшло у 4,5 рази більше порівняно з 2022 роком. Зростання відбулося за рахунок отриманих адміністративних штрафів та власних надходжень бюджетних установ, отриманих у якості благодійних внесків та гуманітарної допомоги від різних спонсорів, у т.ч. у натуральній формі. Питома вага адміністративних штрафів за 2023 рік складає 1,6% отриманих доходів (без урахування міжбюджетних трансфертів), а власних надходжень бюджетних установ – 34,6% або 5,9% загальних річних надходжень до бюджету громади.



### Ризики:

- 1) Потенційно можливе зменшення обсягу власних надходжень бюджетних установ у разі припинення чи скорочення надходження благодійних внесків та гуманітарної допомоги від донорів та продовженні роботи закладів освіти у режимі онлайн.
- 2) Подальші втрати неподаткових надходжень від надання адміністративних послуг при продовженні дії режиму воєнного стану.

### Видатки

Структура видатків бюджету Високопільської селищної територіальної громади за функціональною класифікацією зазнала певних змін. Проте основними сферами витрат залишаються: освіта, державне управління (переважно організаційне, інформаційно-аналітичне та матеріально-технічне забезпечення діяльності ОМС), житлово-комунальне господарство, соціальний захист, охорона здоров'я.

У 2022 році у зв'язку із окупацією населених пунктів територіальної громади працівники бюджетних установ та закладів (крім закладів загальної середньої освіти, які працювали дистанційно, та закладів охорони здоров'я) були переведені на простій, внаслідок чого не були повністю профінансовані видатки на виплату заробітної плати працівникам бюджетних установ. Крім видатків на заробітну плату у 2022 році були здійснені видатки на оплату електроенергії закладів охорони здоров'я. Було припинено фінансування видатків на проведення спортивних, культурних та ряду соціальних заходів, виконання інфраструктурних проектів.

У 2023 році загальний обсяг річних видатків більший у 2,6 рази порівняно з 2022 роком

Планові видатки на 2024 рік збалансовані з доходами і зменшені (станом на 01.01.2023) на 56,7% проти фактичних витрат за 2023 рік.

Структура видатків Високопільської селищної територіальної громади за економічною класифікацією характеризується суттєвою питомою вагою **поточних видатків** (переважно на зарплату працівників бюджетної сфери та оплату спожитих бюджетними установами енергоносіїв).

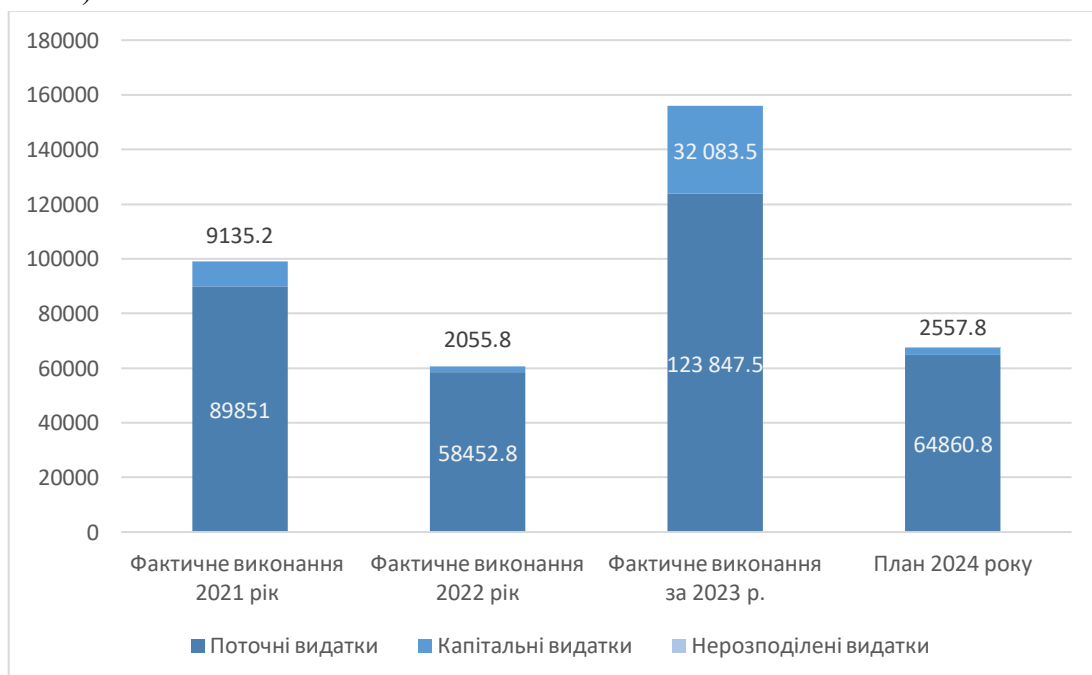


Рисунок 2.3 – Структура видатків Високопільської ТГ за економічною класифікацією, млн грн

Фактичні видатки на зарплату працівників бюджетної сфери та оплату спожитих бюджетними установами енергоносіїв за 2023 рік склали 83,5 % у загальному обсязі видатків.

Передбачені на 2024 рік **нерозподілені видатки** у сумі 0,1 млн грн, обумовлені запланованими видатками резервного фонду місцевого бюджету, використання якого здійснюється у порядку встановленому Кабінетом Міністрів України.

**Капітальні видатки** у бюджеті громади на 2023 рік у первісному рішенні про бюджет не були заплановані. Шляхом внесення змін до бюджету Високопільської селищної територіальної громади на 2023 рік протягом року спрямовано на здійснення капітальних 32,1 млн грн, що складає 20,6 % обсягу річних фактичних видатків.

**Програма першочергових дій з відновлення пошкоджених внаслідок агресії російської федерації проти України об'єктів інфраструктури, будівель бюджетних закладів комунальної форми власності та житлових будинків цивільного населення в населених пунктах Високопільської селищної територіальної громади Херсонської області на 2023-2024 роки** реалізується за рахунок міжбюджетних трансфертів (міжобласні міжбюджетні трансферти у сумі 150 млн грн на 2023 – 2024 роки на проведення будівельно-ремонтних робіт, виготовлення проектно кошторисної документації, здійснення поточного ремонту, придбання будівельних, інших матеріалів та здійснення інших видатків необхідних для відновлювальних робіт на об'єктах соціальної інфраструктури та житлового призначення у Високопільській селищній територіальній громаді).

#### **Ризики:**

- 1) Відсутність можливості проводити за власні кошти капітальні видатки на заходи, спрямовані на подолання наслідків збройної агресії РФ та відновлення території громади, що обумовлене відсутністю потенціалу формування достатньої суми доходів бюджету;
- 2) Складність оптимізації поточних видатків, оскільки в основному кошти спрямовуються на зарплату працівників бюджетних установ і оплату за спожиті енергоносії;
- 3) Необхідність виділення значного обсягу власних бюджетних ресурсів на фінансування нетипових (порівняно з довоєнним періодом) цільових місцевих програм в умовах дії режиму воєнного стану;
- 4) Залежність бюджету громади від отримання офіційних трансфертів з державного бюджету, обсяг яких перевищує податкові надходження;
- 5) Практична залежність бюджету Високопільської селищної територіальної громади від отримання міжобласних міжбюджетних трансфертів для реалізації Програми першочергових дій з відновлення пошкоджених внаслідок агресії російської федерації проти України об'єктів інфраструктури, будівель бюджетних закладів комунальної форми власності та житлових будинків цивільного населення в населених пунктах Високопільської селищної територіальної громади Херсонської області на 2023-2024 роки.

#### **Висновки:**

Бюджет Високопільської селищної територіальної громади **спроможний лише до незначного співфінансування заходів** з відновлення території громади та усунення незначної частини наявних руйнувань, оскільки протягом 2022-2023 років основним джерелом доходів бюджету є міжбюджетні трансферти.

За умови суттєвої залежності бюджету громади від надходжень ПДФО з доходів працівників бюджетної сфери та одночасно за відсутності інших стабільних бюджетоутворюючих платників податків і тенденції до створення нових робочих місць внаслідок продовження військових дій при неможливості скорочення поточних видатків така спроможність може зменшуватися.

Для повного подолання наслідків збройної агресії РФ Високопільській селищній територіальній громаді потрібна допомога держави (спрямування до місцевого бюджету додаткових коштів з Фонду відновлення, субвенцій, додаткової дотації на здійснення повноважень ОМС, здійснення перерахунку податкоспроможності бюджету громади).

Разом з тим, враховуючи всі ризики від можливого скорочення доходної частини бюджету громади, є необхідність пошуку альтернативних ресурсів або грантових джерел надходжень до місцевого бюджету, сприяння відновленню та розвитку мікро бізнесу на території громади, розвитку партнерських відносин та зв'язків як з національними, так і з міжнародними партнерами, у т.ч з програмами і проектами ОГС, що надають підтримку громадам в Україні.

## 2.2. Інформація про основні галузі економіки на території ТГ

Таблиця 2.1

### Показники стану економіки

Назва галузі	на 01.01.2021		на 01.01.2022		на 01.01.2023	
	Кількість суб'єктів, од.	Кількість зайнятих, осіб	Кількість суб'єктів, од.	Кількість зайнятих, осіб	Кількість суб'єктів, од.	Кількість зайнятих, осіб
Сільське господарство, у т.ч.:	741	1 687	749	1 692		
- рослинництво	726	1 590	734	1 623		
- тваринництво	12	76	12	54		
Рибне господарство	3	21	3	15		
Промисловість, у т.ч.:	6	64	6	57	1	57
- добувна промисловість	1	68	1	64	1	57
- переробна промисловість	2	68	2	72		
- виробництво та розподілення електроенергії, газу, пари та води	3	54	3	64		
Оптова і роздрібна торгівля; торгівля транспортними засобами; послуги з ремонту	1	1	1	1	1	1
Готелі та ресторани	1	15	1	18	1	
Транспорт, складське господарство, поштова та кур'єрська діяльність	11	32	11	28	2	
Державне управління й оборона					1	5
Професійна, наукова та технічна діяльність	1	36	1	32	1	21
Освіта	13	352	13	346	13	324
Охорона здоров'я та соціальна допомога	19	62	19	52	6	28
Мистецтво, спорт, розваги та відпочинок	10	42	10	38	1	2
<b>Всього:</b>	<b>1 544</b>	<b>3 978</b>	<b>1 560</b>	<b>3 956</b>	<b>27</b>	<b>438</b>

У межах Високопільської ТГ станом на 01.01.2022 переважною галуззю економіки, на якій були зайняті жителі громади, було сільське господарство, зокрема, рослинництво, що становить 47,05 % від всіх представлених галузей економіки, на яких були зайняті станом на 01.01.2022 41,03 % від загальної кількості всіх працюючих.

Станом на 01.01.2023, внаслідок збройної агресії проти України, що спричинила засмічення земель сільськогосподарського призначення вибухонебезпечними предметами, замінування сільськогосподарських угідь, неможливість їх використання за цільовим призначенням, сільськогосподарська галузь фактично зупинила свою роботу (рослинництво, тваринництво, рибне господарство включно). Наразі жителі громади мають можливість працювати виключно на підприємствах добувної промисловості та в бюджетних установах та закладах переважно у сферах освіти та охорони здоров'я.

Зазначені фактори суттєво зменшили надходження до місцевого бюджету та спричинили різке збільшення кількості незайнятого населення на території громади.

## 2.3. Інформація про основних платників податків на території ТГ

Таблиця 2.2

### Основні платники податків на території ТГ

Назва (із зазначенням скороченої організаційно-правової форми)	Адреса місця розташування	Вид діяльності (основний)	на 01.01.2022	на 01.01.2023
			Чисельність працівників, осіб	Чисельність працівників, осіб
ПАТ "АрселорМіттал Берислав"	селище Архангельське, вул. Суворова, 45	<u>Основний</u> : 23.32 Виробництво цегли, черепиці та інших будівельних виробів із випаленої глини <u>Інші</u> : 08.11 Добування декоративного та будівельного каменю, вапняку, гіпсу, крейди та глинистого сланцю	64	57
АФГ Ольвія	село Князівка	Вирощування овочів і баштанних культур, коренеплодів і бульбоплодів, Розведення великої рогатої худоби молочних порід, Розведення овець і кіз, Розведення свиней, Змішане сільське господарство	86	53
ПСП "Високопільське"	село Незламне, вул. Жовтнева, 45	01.11 Вирощування зернових культур (крім рису), бобових культур і насіння олійних культур	56	-
Агро ТОВ "Шестірна"	с. Іванівка, вул. Садова	01.11 Вирощування зернових культур (крім рису), бобових культур і насіння олійних культур	55	26
ПОП Перемога	селище Архангельське, вул. Шевченка, 45	01.11 Вирощування зернових культур (крім рису), бобових культур і насіння олійних культур	75	35
ПРИВАТНЕ ПІДПРИЄМСТВО ІВАНІВСЬКЕ	с. Іванівка, вул. Молодіжна, 26	01.11 Вирощування зернових культур (крім рису), бобових культур і насіння олійних культур	20	20
ФЕРМЕРСЬКЕ ГОСПОДАРСТВО "ОЛЕНА"	селище Високопільля, вул. Енергетична, 126	01.11 Вирощування зернових культур (крім рису), бобових культур і насіння олійних культур	21	21
ФГ «Тетяна»	селище Високопільля, вул. Петра Сагайдачного, 46	01.11 Вирощування зернових культур (крім рису), бобових культур і насіння олійних культур	16	16
ОФГ "Таврія"	село Новомиколаївка, вул. Степова, 1	01.11 Вирощування зернових культур (крім рису), бобових культур і насіння олійних культур	14	12
ФГ Промінь	село ФЕДОРІВКА, вул. Незалежності, 12	01.11 Вирощування зернових культур (крім рису), бобових культур і насіння олійних культур	17	8
ПП "Архангельське"	селище Архангельське, вул. Бронзенька, 12	01.11 Вирощування зернових культур (крім рису), бобових культур і насіння олійних культур	12	12
ФГ Урожай	с. Мала Шестірна	01.11 Вирощування зернових культур (крім рису), бобових культур і насіння олійних культур	13	11
СТОВ Нива	с. Ольжине, вул. Південна, 19	01.11 Вирощування зернових культур (крім рису), бобових культур і насіння олійних культур	10	-
ТОВ Аграрна зона	селище Високопільля, вул. Степова, 69	01.11 Вирощування зернових культур (крім рису), бобових культур і насіння олійних культур	12	-
ФГ "Стимул"	селище Високопільля, вул. Садова, б 71	01.11 Вирощування зернових культур (крім рису), бобових культур і насіння олійних культур	9	6
<b>ВСЬОГО працюючих</b>			<b>480</b>	<b>277</b>

У межах Високопільської ТГ станом на 01.01.2022 основними платниками податків були 15 суб'єктів господарювання, з яких лише одне (ПАТ "АрселорМіттал Берислав") працювало у добувній галузі. Решта суб'єктів господарювання здійснювали діяльність у галузі сільського господарства, а саме – основним видом діяльності було вирощування зернових культур, і лише один суб'єкт господарювання здійснював діяльність у сфері вирощування овочів і баштанних культур, коренеплодів і бульбоплодів та розведення худоби – великої рогатої худоби молочних порід, овець, кіз, свиней (змішане сільське господарство).

Станом на 01.01.2023 ситуація змінилася - внаслідок збройної агресії проти України кількість працюючих у вказаних суб'єктах господарювання зменшилася на 203 працівники, що становить 57,71 % у порівнянні з даними на 01.01.2022, що, у свою, чергу, також спричинило суттєве зменшення надходжень до місцевого бюджету та значне збільшення кількості незайнятого населення на території ТГ.

## 2.4. Інформація про основних роботодавців на території ТГ

Таблиця 2.3

### Основні роботодавці на території ТГ

Назва (із зазначенням скороченої організаційно-правової форми)	Адреса місця розташування	Вид діяльності (основний)	Чисельність працівників, осіб, станом на:	
			01.01.2022	01.01.2023
ПАТ "АрселорМіттал Берислав"	селище Архангельське, вул. Суворова, 45	Основний: 23.32 Виробництво цегли, черепиці та інших будівельних виробів із випаленої глини	64	57
АФГ Ольвія	село Князівка	Вирощування овочів і баштанних культур, коренеплодів і бульбоплодів, Розведення великої рогатої худоби молочних порід, Розведення овець і кіз, Розведення свиней, Змішане сільське господарство	86	53
ПСП "Високопільське"	село Незламне, вул. Жовтнева, 45.	01.11 Вирощування зернових культур (крім рису), бобових культур і насіння олійних культур	56	-
Агро ТОВ "Шестірня"	с. Іванівка, вул. Садова	01.11 Вирощування зернових культур (крім рису), бобових культур і насіння олійних культур	55	26
ПОП Перемога	селище Архангельське, вул. Шевченка, 45	01.11 Вирощування зернових культур (крім рису), бобових культур і насіння олійних культур	75	35
ПРИВАТНЕ ПІДПРИЄМСТВО ІВАНІВСЬКЕ	с. Іванівка, Молодіжна, 26	01.11 Вирощування зернових культур (крім рису), бобових культур і насіння олійних культур	20	20
ФЕРМЕРСЬКЕ ГОСПОДАРСТВО "ОЛЕНА"	селище Високопільля, вул. Енергетична, 126	01.11 Вирощування зернових культур (крім рису), бобових культур і насіння олійних культур	21	21
ФГ «Тетяна»	селище Високопільля, вул. Петра Сагайдачного, 46	01.11 Вирощування зернових культур (крім рису), бобових культур і насіння олійних культур	16	16
ОФГ "Таврія"	село Новомиколаївка, вул. Степова, будинок, 1	01.11 Вирощування зернових культур (крім рису), бобових культур і насіння олійних культур	14	12
ФГ Промінь	село Федорівка, вул. Незалежності, 12	01.11 Вирощування зернових культур (крім рису), бобових культур і насіння олійних культур	17	8
ПП "Архангельське"	селище Архангельське, вул. Бронзєвська, 12	01.11 Вирощування зернових культур (крім рису), бобових культур і насіння олійних культур	12	12
ФГ Урожай	с. Мала Шестірня,	01.11 Вирощування зернових культур (крім рису), бобових культур і насіння олійних культур	13	11
СТОВ Нива	с. Ольжине, вул. Південна, 19	01.11 Вирощування зернових культур (крім рису), бобових культур і насіння олійних культур	10	8
ТОВ Аграрна зона	селище Високопільля, вул. Степова, 69	01.11 Вирощування зернових культур (крім рису), бобових культур і насіння олійних культур	12	-
ФГ "Стимул"	селище Високопільля, вул. Садова, б 71	01.11 Вирощування зернових культур (крім рису), бобових культур і насіння олійних культур	9	6
<b>ВСЬОГО працюючих</b>			<b>480</b>	<b>285</b>

Ситуація з суб'єктами господарювання, які є основними роботодавцями на території Високопільської ТГ, є подібною до ситуації з основними платниками податків – внаслідок повномасштабного вторгнення в Україну кількість працюючих станом на 01.01.2023, у порівнянні з даними станом на 01.01.2022, зменшилася на 195 осіб, що становить 59,38 %.



## 2.5. Інформація про суб'єктів господарської діяльності, які в умовах війни зупинили свою діяльність або які релоковані з території ТГ

Таблиця 2.4

### Суб'єкти господарської діяльності, які в умовах війни зупинили свою діяльність або які релоковані з території ТГ

Назва (із зазначенням скороченої організаційно-правової форми)	Адреса місця розташування	"З" - зупинені, "Р" - релоковані	Вид діяльності (основний)	Чисельність працівників на 01.01.2022, осіб
ВИСОКОПІЛЬСЬКІ РОЗПОДІЛЬНІ ЕЛЕКТРИЧНІ МЕРЕЖІ АКЦІОНЕРНОГО ТОВАРИСТВА "ХЕРСОНОБЛЕНЕРГО"	селище Високопілля, вул. Енергетична, 19	3	35.13 Розподілення електроенергії (основний)	25
ТОВ Аграрна зона	селище Високопілля, вул. Степова, 69	3	01.11 Вирощування зернових культур (крім рису), бобових культур і насіння олійних культур	12
ПАТ Приватбанк	селище Високопілля, вул. Визволителів, 110-А	3	64.19 Інші види грошового посередництва	5
Ощадбанк	селище Високопілля, Банкова, 18	3	64.19 Інші види грошового посередництва	6
АЗС Укрнафта	селище Високопілля, вул. Визволителів, 148-А	3	06.10 Добування сирої нафти	8
ВАТ"ВИСОКОПІЛЬСЬКИЙ КХП"	с. Блакитне, вул. Залізнична, 5	3	15.61.1 Виробництво борошна	15
ВИСОКОПІЛЬСЬКІ РОЗПОДІЛЬНІ ЕЛЕКТРИЧНІ МЕРЕЖІ АКЦІОНЕРНОГО ТОВАРИСТВА "ХЕРСОНОБЛЕНЕРГО"	селище Високопілля, вул. Енергетична, 19	3	35.13 Розподілення електроенергії (основний)	25

Внаслідок збройної агресії проти України 7 суб'єктів господарської діяльності, зареєстрованих на території Високопільської ТГ, зупинили свою діяльність, що позбавило місця роботи за даними про кількість працюючих на 01.01.2022, 96 працівників. Водночас жодне з підприємств, установ, закладів, зареєстрованих на території Високопільської ТГ, не було релоковане у більш безпечні регіони України.

## 2.6. Інформація про стан зайнятості населення на території ТГ

Таблиця 2.5

### Стан зайнятості населення на території ТГ

на 01.01.2021			на 01.01.2022			на 01.01.2023		
Кількість зайнятих, осіб	Кількість безробітних, осіб	Кількість незайнятих, осіб	Кількість зайнятих, осіб	Кількість безробітних, осіб	Кількість незайнятих, осіб	Кількість зайнятих, осіб	Кількість безробітних, осіб	Кількість незайнятих, осіб
3978	353	5350	3956	212	5 376	-	65	-

Стан зайнятості населення на території Високопільської ТГ протягом 2020-2021 рр. мав тенденцію до зменшення кількості зайнятих та безробітних осіб та незначного збільшення кількості незайнятих осіб. Зокрема, аналіз даних щодо кількості безробітних осіб (осіб, які мають статус безробітного та перебувають на обліку у службі зайнятості) показує, що станом на 01.01.2022 кількість безробітних осіб у громаді зменшилася на 60,06 % (141) у порівнянні з даними на 01.01.2021. Станом на 01.01.2023 кількість безробітних осіб у порівнянні з даними на 01.01.2022 зменшилася на 30,66 % (147), однак, цю динаміку не можна вважати позитивною через виїзд значної кількості жителів Високопільської ТГ як за межі громади, так і за межі країни.

#### Висновки:

В цілому стан економіки Високопільської ТГ характеризується негативними тенденціями щодо до зменшення надходжень до місцевого бюджету, зменшення кількості зайнятих на підприємствах, що здійснювали господарську діяльність на території громади, та іншими чинниками, що свідчать про спад економіки, як наслідок повномасштабного російського вторгнення на територію України. Проте, закономірного зростання рівня безробіття на території громади не відбулося через виїзд значної частки жителів громади до більш безпечних регіонів України та за її межі.

Для відновлення і розвитку економічного потенціалу Високопільської ТГ доцільно передбачити заходи, спрямовані на підтримку існуючих галузей економіки, а саме:

- розмінування території громади;
- сприяння створенню сільськогосподарських сімейних ферм та сільськогосподарських кооперативів, що у сукупності має стимулювати розвиток аграрного сектору через земельні пільги та інвестиції у сучасні технології;

Окремо слід здійснити заходи, спрямовані на диверсифікацію галузей економіки, а саме:

- створення Агропромислового індустріального парку в селище Високопілья;
- створення та облаштування Центру підтримки бізнесу та розвитку підприємництва/Коворкінг-простору в селищі Високопілья;
- на базі Центру запровадити освітні курси з навчання щодо цифровізації економіки та підтримки переходу до електронної комерції, що надасть можливість місцевим підприємцями продавати свою продукцію за межами громади;
- залучити інвестиції у професійний розвиток та перекваліфікацію, з метою отримання нових знань та навичок у сучасних напрямках розвитку бізнесу та соціальної адаптації ветеранів та ветеранок в умовах повоєнного відновлення;
- створення Служби із залучення та підтримки інвестицій як дорадчо-консультативного органу та інші.

### 3. Загальна екологічна оцінка територіальної громади (характеристика за компонентами довкілля)

#### 3.1. Клімат і тенденції зміни клімату

Територія Високопільської громади знаходиться у степовій фізико-географічній області. Загальні риси будови рельєфу визначаються геологічною структурою: територія громади розміщена на Причорноморській западині, якій відповідає Причорноморська низовина.

Клімат регіону помірно-континентальний із загальним посиленням континентальності у напрямку на південний схід (у степовій зоні). Для степової зони характерні коротка, холодна й малосніжна зима з частими відлигами і незначним сніговим покривом, жарке й посушливе літо. Протягом року температура зазвичай коливається від  $-6^{\circ}\text{C}$  до  $29^{\circ}\text{C}$  і рідко буває нижче  $-16^{\circ}\text{C}$  або вище  $35^{\circ}\text{C}$ .

Теплий сезон триває 3,5 місяці, з 23 травня по 8 вересня, із середньодобовою максимальною температурою вище  $23^{\circ}\text{C}$ . Найспекотніший місяць року у Високопільлі — липень із середньою температурою повітря  $29^{\circ}\text{C}$  та мінімальною —  $17^{\circ}\text{C}$ . Холодний сезон триває 3,8 місяця, з 18 листопада по 12 березня, із середньодобовою високою температурою нижче  $6^{\circ}\text{C}$ . Найхолодніший місяць року у Високопільлі – січень із середньою мінімальною температурою  $-5^{\circ}\text{C}$  та максимальною  $1^{\circ}\text{C}$ .

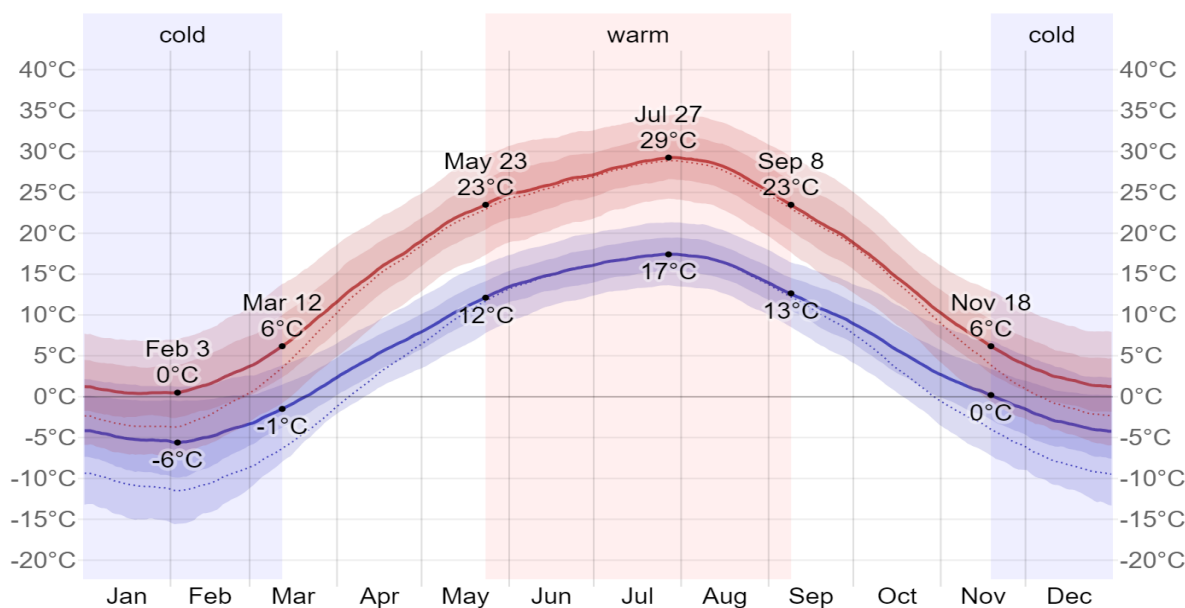
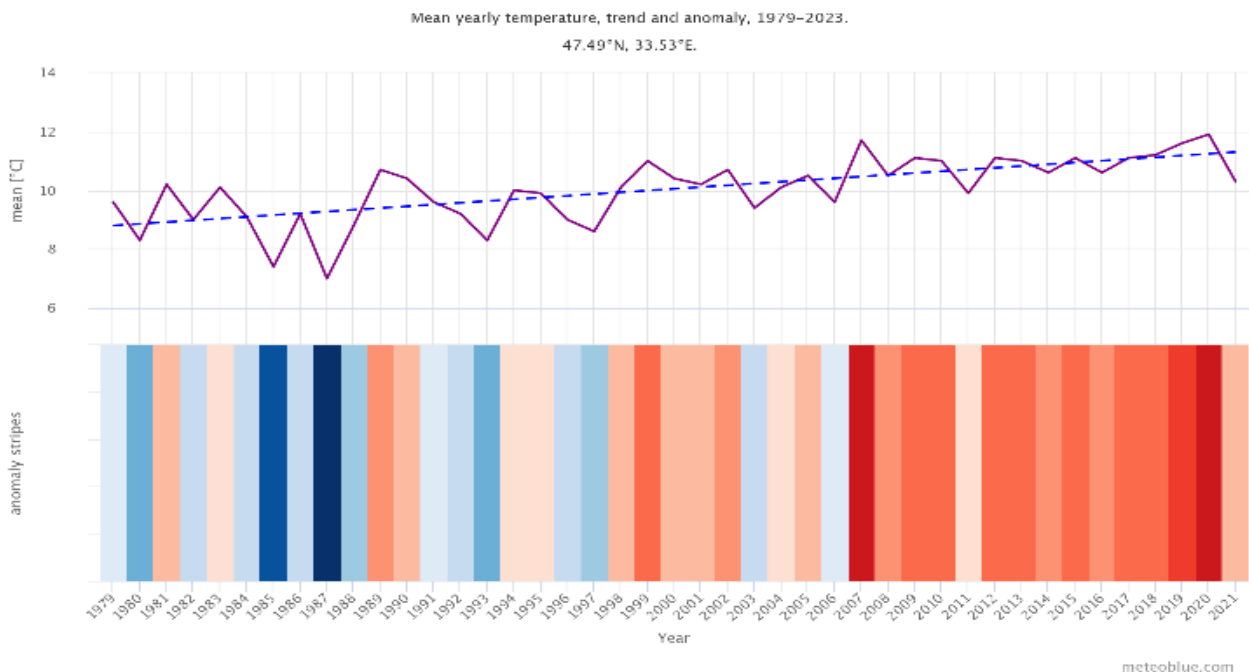


Рисунок 3.1 – Середня максимальна і низька температура для регіону селища Високопільля<sup>13</sup>

*Середньодобова найвища (червона лінія) і найнижча (синя лінія) температура зі смугами від 25 до 75 і від 10 до 90 процентиля. Тонкі пунктирні лінії – це відповідні середні сприйняті температури*

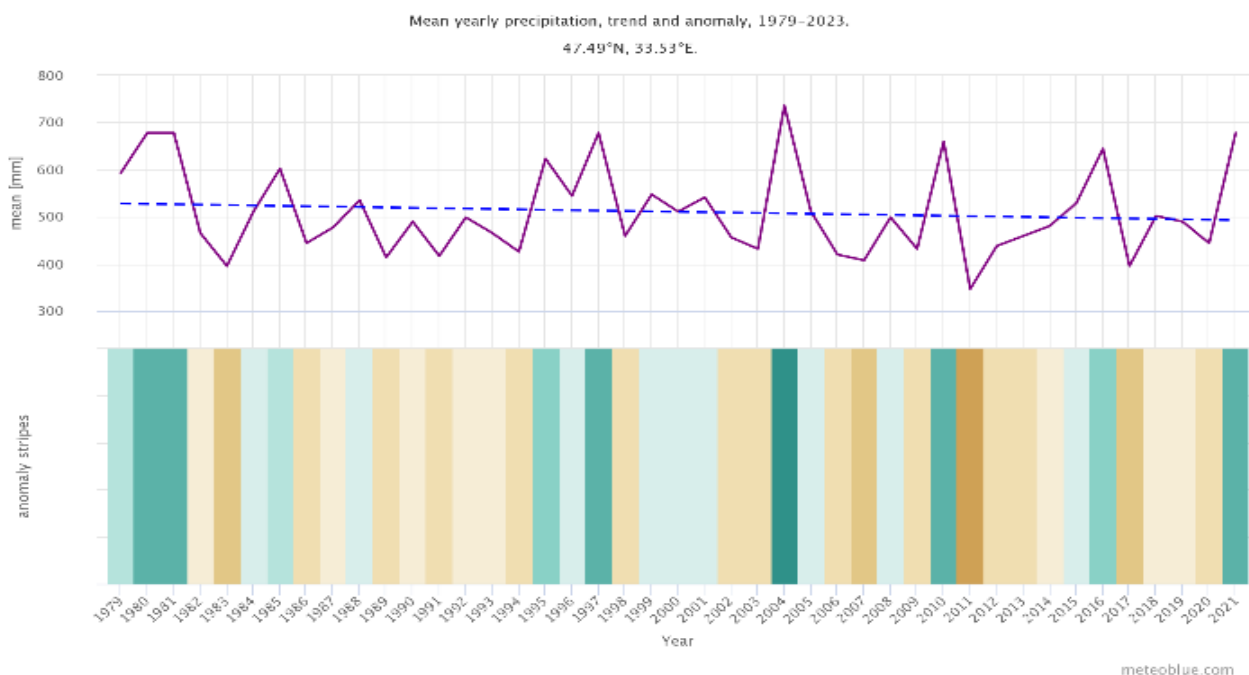
Річна сума опадів складає 450-550 мм. Більше половини (до двох третин) річної кількості опадів випадає у теплий період року (квітень-жовтень). Найбільш дощовими є червень і липень. У ці місяці випадає 56-85 мм та 58-95 мм відповідно. Добовий максимум опадів, як правило, припадає на літні місяці, під час інтенсивних злив. По території він змінюється від 59 до 101 мм.

<sup>13</sup> Інформація за даними ресурсу © «WeatherSpark.com».



Пунктирна синя лінія — лінійна тенденція зміни клімату: температурний тренд позитивний, через зміну клімату у регіоні стає тепліше. У нижній частині графіка зображені так звані смуги зігрівання. Кожна кольорова смуга представляє середню температуру за рік - синя для холодніших і червона для теплих років.

Рисунок 3.2 – Середньорічна зміна температури для регіону Високопілля, тенденція та аномалія, 1979 – 2023 роки<sup>14</sup>



Спостерігається тенденція до незначного зменшення середньорічної кількості атмосферних опадів. Загалом більш помітним є коливання із року в рік кількості опадів. Загальна тенденція для степової зони – незначні зміни опадів при збільшенні їхньої інтенсивності.

Рисунок 3.3 – Середньорічна кількість атмосферних опадів для регіону Високопілля, тенденція і аномалії, 1979 – 2023 роки<sup>15</sup>

<sup>14</sup> Інформація за даними ресурсу <https://www.meteoblue.com/>.

<sup>15</sup> Інформація за даними ресурсу <https://www.meteoblue.com/>.

**Кліматичні моделі Climate Models: 2040 – 2059**

Низькі обсяги викидів парникових газів (RCP 2.6)	Низькі обсяги викидів парникових газів (RCP 2.6)	Помірні обсяги викидів парникових газів (RCP 4.5)	Помірні обсяги викидів парникових газів (RCP 4.5)	Високий обсяг викидів парникових газів (RCP 6.0)	Високий обсяг викидів парникових газів (RCP 6.0)	Дуже високий обсяг викидів парникових газів (RCP 8.5)	Дуже високий обсяг викидів парникових газів (RCP 8.5)
Зміна середньорічної температури, °С	Зміна кількості середньорічних атмосферних опадів, мм	Зміна середньорічної температури, °С	Зміна кількості середньорічних атмосферних опадів, мм	Зміна середньорічної температури, °С	Зміна кількості середньорічних атмосферних опадів, мм	Зміна середньорічної температури, °С	Зміна кількості середньорічних атмосферних опадів, мм
<b>1-1,5</b>	<b>0-50</b>	<b>1,5 - 2</b>	<b>0-50</b>	<b>1,5 - 2</b>	<b>0-50</b>	<b>2,5 – 2,75</b>	<b>0-25</b>

Прогнозні моделі зміни клімату згідно чотирьох соціально-економічних сценаріїв управління викидами парникових газів показують зростання середньої річної температури у перспективі до 2059 року. Для регіону це означає наростання посушливості клімату, більша потреба у водних ресурсах, зокрема для забезпечення сільського господарства.



### 3.3. Ґрунти

Основними типом ґрунту на території Високопільської громади є чорноземи південні легкоглинисті і важкосуглинкові, які вкривають вирівняні поверхні межирічних рівнин, на схилах – відміни із змитим гумусним горизонтом різного ступеню. На зниженнях рівнини поширені лучно-чорноземні ґрунти. На схилах залягають такі ж ґрунти, але із різним ступенем змитості верхнього гумусного горизонту. Землі із такими ґрунтами на території громади розорані. Чорноземи південні і лучно-чорноземні ґрунти важкосуглинкові – особливо цінні ґрунти регіонального значення. Пріоритет їхнього використання – сільськогосподарське. Основний чинник втрати родючості таких ґрунтів – вітрова і водна ерозія.

Типовим для степової зони є наявність на межирічних рівнинах подів і западин. У таких формах рельєфу сформувались лучно-чорноземні осолоділі ґрунти, на найбільш знижених центральних поверхнях подів – лучно-чорноземні глейові солонцювато-осолоділі важкосуглинкові ґрунти. Ці ґрунти формуються за умов періодичного перезволоження у локальних пониженнях; для них типовим є підтоплення і затоплення, наприклад після танення снігу або інтенсивних опадів. Тут формуються специфічні біотопи.

Різноманітніший і більш мозаїчний ґрунтовий покрив у долині Інгульця. У долині річок, перш за все у долині Інгульця (західна частина громади), а також у балках – більш строкатий ґрунтовий покрив. На схилах поширені чорноземи на щільних глинах та чорноземи переважно щебенюваті на елювії карбонатних порід (від с. Миколаївка до селища Архангельське). На надзаплавних терасах річки Інгулець – дернові та чорноземні глинисто-піщані і супіщані ґрунти; вони переважно під лісовими насадженнями. У заплавах та на днищах балок – лучно-чорноземні та лучні ґрунти, які сформувались на алювіальних і делювіальних відкладах; переважно солонцюваті.

Таблиця 3.2

#### Основні типи ґрунту, що поширені на території ТГ

Основні типи ґрунту	Особливо цінні ґрунти	види деградації ґрунтів
Чорноземи південні малогумусні середньо- та важкосуглинкові, легкосуглинкові Їхні змиті відміни	Регіонального значення	дефляція, водна ерозія
Чорноземи на щільних глинах щебенюваті важкосуглинкові; Чорноземи карбонатні на елювії карбонатних порід середньо- і важкосуглинкові		дефляція, водна ерозія
Чорноземні глинисто-піщані і супіщані ґрунти Дернові малорозвинені піщані і глинисто-піщані Дернові розвинені піщані і глинисто-піщані		дефляція
Лучно-чорноземні ґрунти важкосуглинкові	Регіонального значення	засолення
Лучно-чорноземні глибоко-слабосолонцюваті ґрунти важкосуглинкові Лучно-чорноземні глибоко-середньо- і сильносолонцюваті важкосуглинкові Лучні ґрунти середньосуглинкові Лучні глибоко-слабосолонцюваті піщані Лучні та дернові шаруваті ґрунти щебенюваті		Підтоплення і затоплення, засолення
Лучно-чорноземні осолоділі ґрунти важкосуглинкові Лучно-чорноземні глейові солонцювато-осолоділі важкосуглинкові		Підтоплення і затоплення



### 3.4. Землі лісового фонду

На території Високопільської громади знаходяться ліси, які належать до Заградівського лісництва. Частка лісів досить значна – 9,22%. Ці лісові насадження приурочені до долини річки Інгулець та її притоки-струмка (північніше с. Миколаївка). Лісові ділянки належать до території Смарагдової мережі, південніше селище Архангельське знаходиться лісова ділянка, яка належить до об'єкту ПЗФ «Архангельський ліс».

Ліси громади виконують важливу природоохоронну функцію – буфер від потрапляння продуктів поверхневого змиву до річки Інгульця та струмків у балках; накопичують вологу, є осередками збереження біорізноманіття.

Таблиця 3.3

#### Статистична інформація щодо земель лісового фонду відносно території ТГ

Площа земель лісового фонду, га	Частка земель лісового фонду, %
1832,73 <sup>16</sup>	9,22

<sup>16</sup> Площа отримана за результатами геоінформаційного моделювання

### 3.5. Природоохоронні території

На території Високопільської громади заходиться один об'єкт природно-заповідного фонду місцевого значення – заповідне урочище «Архангельський ліс» (рис.3.5). Його площа дорівнює 30 га. Це складає 0,15% від загальної площі громади. Зафіксовані незначні пошкодження території цього заповідного урочища внаслідок бойових дій.

На території Високопільської громади визначено три цінні ділянки, які зарезервовані для заповідання природних територій і об'єктів Херсонської області. Також потенціально для заповідання у громаді є ареали подів і западин.

Таблиця 3.4

#### Відомості про резервовані цінні для заповідання природні території та об'єкти

Назва	Площа, га	Розміщення	Опис
Ботанічний заказник місцевого значення «Натальїнський»	340,2	Бериславський район, Кочубеївська сільська та Високопільська селищна територіальні громади, околиця с. Натальїне, тераса правобережжя р. Інгульця. Координати: 47.463112°, 33.255984°	Тераса правого берега річки Інгулець, яку перетинають численні яри та невеликі балки. Територія має високу соцологічну цінність, наявні види рослин, рослинні угруповання та оселища, що занесені до світових та регіональних природоохоронних списків. Представлена рослинність кількома типами, зокрема це степова та петрофітна на більшій частині схилу, по периметру балок представлені штучнолісові угруповання, а в нижній більш вологій частині зустрічаються лучні та розсіяні чагарникові. Входить до визначеної Бернською конвенцією території Смарагдової мережі України «Middle Inhulets river valley» (UA0000310)
Ботанічний заказник місцевого значення «Мар'їнський»	157,5	Бериславський район, Високопільська селищна територіальна громада, тераса лівобережжя р. Інгулець навпроти с. Мар'їне. Координати: 47.478402°, 33.346402°	Тераса лівого берега р. Інгулець, перпендикулярно до якої прилягає заліснена по периметру балка близько 2,5 км завдовжки. Територія має високу соцологічну цінність, наявні види рослин, рослинні угруповання та оселища, що занесені до світових та регіональних природоохоронних списків. Представлена рослинність степів та вапнякових відслонень на схилах; лучна – по тальвегу балки та в нижній частині схилу та розсіяні чагарникові і штучнолісові угруповання. Входить до визначеної Бернською конвенцією території Смарагдової мережі України «Middle Inhulets river valley» (UA0000310)
Ботанічний заказник місцевого значення «Архангельський»	116	Бериславський район, Високопільська селищна територіальна громада, схили правого берега р. Інгулець нижче с. Архангельське. Координати: 47.419181°, 33.362050°	Схили правого берега р. Інгулець, яку перетинають численні яри та невеликі балки. Територія має високу соцологічну цінність, наявні види рослин, рослинні угруповання та оселища, що занесені до світових та регіональних природоохоронних списків. Представлена рослинність степів та вапнякових відслонень на схилах; лучна – по тальвегу балок та в нижній частині схилу та розсіяні чагарникові і штучнолісові угруповання. Входить до визначеної Бернською конвенцією території Смарагдової мережі України «Middle Inhulets river valley» (UA0000310)

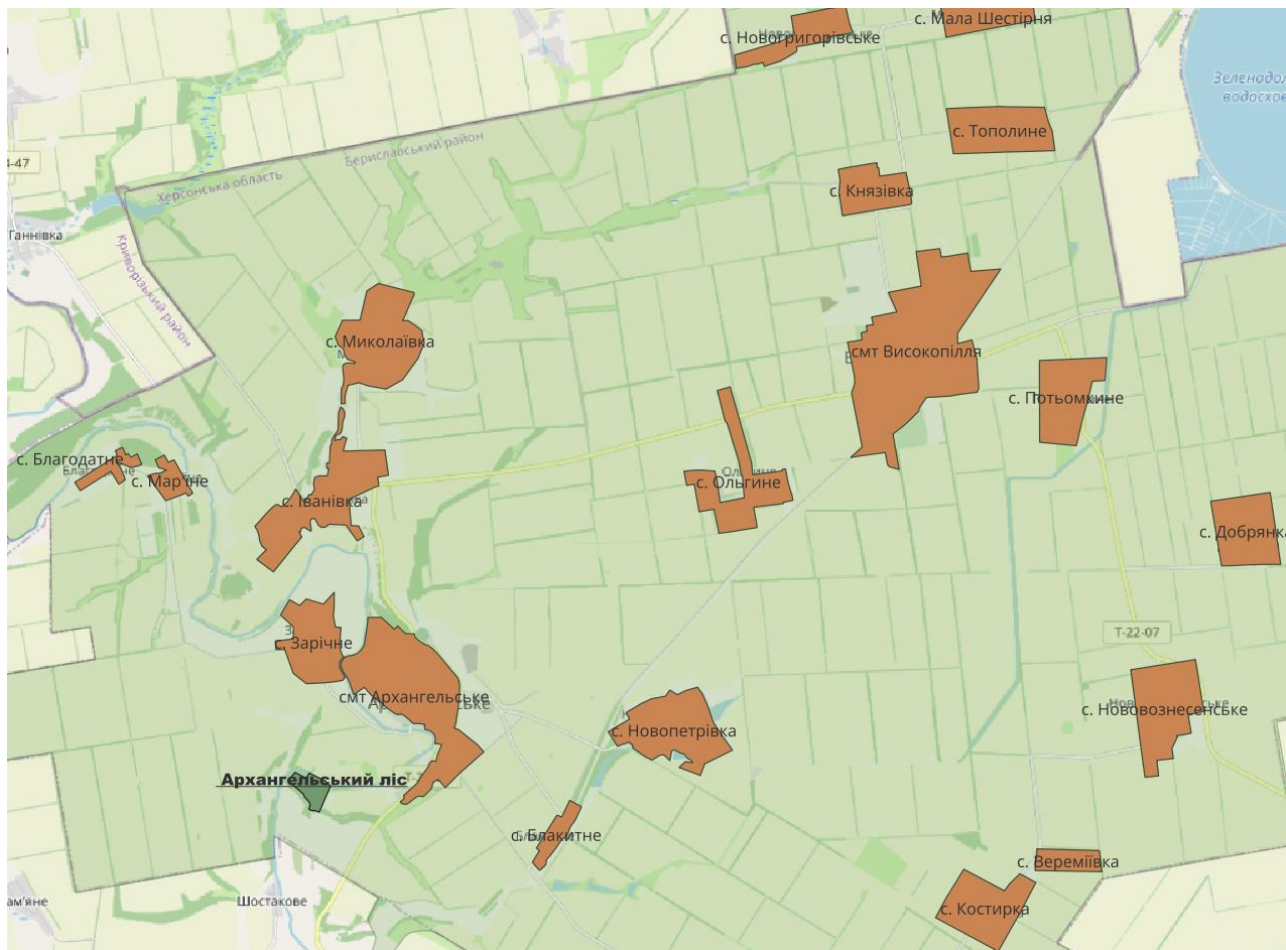


Рисунок 3.5 – Об’єкт природно-заповідного фонду на території Високопільської ТГ

У західній частині громади у долині річки Інгулець та у балці із безіменним струмком (від села Князівка через Миколаївку і Іванівку) пролягає затверджена територія Смарагдової мережі (*Adopted sites*) *Middle Inhulets river valley* (SiteCode: UA0000310). Території Смарагдової мережі мають у майбутньому увійти у склад загальноєвропейської мережі NATURA2000.

На території Високопільської громади **відсутні** водно-болотні угіддя міжнародного значення. Дані про місця поширення рідкісних видів рослин (що занесені до Червоної Книги України) та тварин (що занесені до Червоної Книги України) - відсутні.

Таблиця 3.5

**Відомості про території природно-заповідного фонду**

Площа територій ПЗФ, га	Частка територій ПЗФ, %	Площа територій Смарагдової мережі, га	Частка територій Смарагдової мережі, %	Площа територій водно-болотних угідь, га	Частка територій водно-болотних угідь, %
30,0	0,15	5240,1	26,4	-	-

### 3.6. Екологічна мережа

У рамках формування Регіональної схеми екологічної мережі області, складено Перелік резервованих цінних для заповідання природних територій та об'єктів в межах Херсонської області (Перелік). Проект Переліку схвалено розпорядженням голови обласної державної адміністрації від 21 травня 2014 року № 341 та листом від 29 травня 2014 року № 15-351-774/9-14/405 направлено для розгляду та затвердження до Херсонської обласної ради. Херсонською обласною радою до Департаменту екології та природних ресурсів обласної державної адміністрації надіслано висновки та рекомендації постійної комісії обласної ради з питань агропромислового комплексу, земельних відносин та екології, у яких комісія дійшла висновку щодо необхідності доопрацювання проекту Переліку, зокрема, надати обласній раді економічне обґрунтування, картографічні матеріали та погодження відповідних сільських, селищних або міських рад по кожному об'єкту проекту Переліку. Після отримання висновків та рекомендацій профільної комісії обласної ради, проект зазначеного Переліку було направлено для доопрацювання Херсонському державному університету. Листом від 28 вересня 2018 року № 05-30/1409 Херсонський державний університет надав актуалізований додаток (Перелік).

Згідно Концептуальної схеми екомережі Херсонської області через територію Високопільської громади по долині річки Інгулець пролягає природний екологічний коридор регіонального рівня.

### 3.7. Забруднення довкілля: повітря, вода, ґрунти

Основне джерело забруднення навколишнього середовища Високопільської громади знаходиться поза її межами, це – ВП «КРИВОРІЗЬКА ТЕС» (АТ «ДТЕК ДНПРОЕНЕРГО»). У 2022 році обсяг викидів цього підприємства у атмосферне повітря склав 19500,24 тис. тон., серед яких оксиду азоту 2700,772 тис. тон, сірки діоксид 15516,32 тис. тон, оксид вуглецю 174,756 тис. тон, речовин у вигляді суспендованих твердих частинок (мікрочастинки та волокна) 1076,063 тис. тон<sup>17</sup>. Дані про вміст забруднювачів у ґрунтах на сільськогосподарських землях, у зоні впливу Криворізької ТЕС відсутні.

Степові ландшафти, які домінували у минулому на території Високопільської громади, - тотально перетворені на агроландшафти і інтенсивно використовуються під рілля. Рільництво є основним чинником впливу на навколишнє середовище у громаді. Прямий негативний вплив на екологічну ситуацію – через посилення деградації ґрунтів на сільськогосподарських землях. Вітрова і водна ерозія – головні чинники деградації земель у межах громади. Опосередковано сільське господарство чинить негативний вплив на стан поверхневих вод – річки Інгулець та струмки.

---

<sup>17</sup> *Регіональна доповідь про стан навколишнього природного середовища в Дніпропетровській області за 2022 рік. Департамент екології та природних ресурсів Дніпропетровської обласної адміністрації. Дніпро, 2023.*

### 3.8. Корисні копалини і альтернативна енергетика

За даними Державної служби геології та надр України на території громади розміщені родовища нерудні корисних копалин для будівництва та марганцевих руд. Спеціальні дозволи на користування водою на території громади не видані. Наявні передумови для розвитку сонячної енергетики. Умови території громади не сприяють розвитку вітрової енергетики.

Таблиця 3.6

#### Відомості щодо корисних копалин й альтернативної енергетики

Група корисних копалин	Підгрупа корисних копалин	Ступінь промислового освоєння	Запаси родовища, млн т	Обсяг видобутку, тис т/рік	Примітка	Форма власності	Власник/балансоутримувач
неметалічні	нерудні корисні копалини для будівництва	родовище, що розробляється		500	родовище вапна	державна власність	ПАТ "АрселорМіттал Берислав"
неметалічні	нерудні корисні копалини для будівництва	родовище, що розробляється		500	родовище вапна	державна власність	ПАТ "АрселорМіттал Берислав"
неметалічні	нерудні корисні копалини для будівництва	перспективне для розвідки			родовище вапна	державна власність	ТОВ "НАДРА-ПЛЮС"
неметалічні	нерудні корисні копалини для будівництва	родовище, що не розробляється	1.44			комунальна власність	
металічні	руди марганцеві	родовище, що не розробляється	28.08			комунальна власність	
металічні	руди марганцеві	родовище, що не розробляється	6.04			комунальна власність	

Таблиця 3.7

#### Умови розвитку альтернативних видів енергії

Потенціал сонячної енергії -Потенційне виробництво фотоелектричної електроенергії (PVOUT), кВтч/кВтп	Потенціал вітрової енергії – Щільність потужності вітру (Wind Power Density (WPD) Вт/ м²)
1260 – 1270	на висоті 50 м 134 – 262  на висоті 100 м 235 – 365

### 3.9. Інформацію про шкоду, заподіяну бойовими діями

Наслідки бойових дій опосередковано мають вплив на екологічний стан у Високопільській громаді і пов'язані із особливостями використання річки Інгулець. Внаслідок війни екологічний стан річки Інгулець погіршується через знищення можливостей для промивання русла річки. Щорічно, у весняний період, здійснювалася промивка річки дніпровською водою через Карачунівське водосховище, яке наповнюється каналом Дніпро-Інгулець у визначені Регламентом терміни. Промивка річки Інгулець була необхідною для поліпшення екологічного стану русла у Кіровоградській, Дніпропетровській, Миколаївській та Херсонській областях. Внаслідок бойових дій гідротехнічні споруди на Карачунівському водосховищі зруйновані, промивка річки Інгулець не здійснюється з 2022 року. Це створює умови для забруднення сільськогосподарських земель, які зрошуються водою із Інгульця (південніше Снігурівки). Вирішення питання із забезпеченням доброго стану річки Інгулець – національного рівня.

Згідно повідомлень у відкритих джерелах Криворізька ТЕС зазнавала періодичних уражень внаслідок ракетних обстрілів, що ймовірно призводило до забруднення довкілля. Даних про рівні впливу відсутні.

Згідно даних ACLED протягом березня – липня 2022 року на території громади велись бойові дії, зокрема зафіксовано ведення боїв, обстріли. Такі дії можуть призводити до погіршення стану навколишнього середовища, зокрема забруднення компонентів навколишнього середовища. Дані про безпосередній вплив бойових дій на екологічний стан та показники, які б фіксували негативні наслідки, у Високопільській громаді відсутні.

#### Знищення Каховської ГЕС

Внаслідок підризу Каховської ГЕС та бойових дій внаслідок військової агресії Російської Федерації проти України частково виникли проблеми з питною водою, систем водопостачання та водовідведення.

Знищення Каховського водосховища призвело до зниження рівня водоносних горизонтів та, в свою чергу, до проблем з питним водопостачанням населення громади.

Відповідно до розпорядженням Кабінету Міністрів України від 16.06.2023 № 534-р з фонду ліквідації наслідків збройної агресії виділено кошти на будівництво очисних споруд в сел. Високопілья Херсонської області на загальну суму 18653,194 тис. грн. Роботи по будівництву розпочато в листопаді 2023 року.

У зв'язку з руйнуванням Каховської ГЕС рівень води у скважинах та приватних колодязів знизився на 1-1,5 метри. Централізованим водопостачанням забезпечені лише 35% населення.

## 4. Характеристика житлової та соціальної інфраструктури громади

### 4.1. Житлова інфраструктура

На території Високопільської ТГ станом на 01.01.2022 знаходилося 4709 об'єктів житлової забудови, у тому числі: багатоквартирних будинків – 51, об'єктів незавершеного житлового будівництва – 1 та 4657 об'єктів садибної житлової забудови.

Станом на 01.01.2023 кількість об'єктів житлової забудови на території громади зменшилася на 9,64 % (всього 4255 об'єктів, у тому числі: багатоквартирних будинків – 50, об'єктів незавершеного житлового будівництва – 1 та 4204 об'єкти садибної житлової забудови).

Таблиця 4.1

#### Загальна інформація про житлову забудову на території ТГ

Назва населеного пункту	Тип житлової забудови	на 01.01.2022			на 01.01.2023		
		Кількість, од.	Загальна площа, м <sup>2</sup>	Кількість квартир	Кількість, од.	Загальна площа, м <sup>2</sup>	Кількість квартир
селище Високопільля	Багатоквартирний будинок	42	17 766	407	42	17 766	407
	Садибна житлова будівля	1 718	108 234		1 693	106 659	
	Незавершене житлове будівництво	1	650	30	1	650	30
селище Архангельське	Багатоквартирний будинок	6	2 800	66	5	2 000	36
	Садибна житлова будівля	716	45 824		661	40 453	
с. Блакитне	Багатоквартирний будинок	2	380	4	2	380	4
	Садибна житлова будівля	28	1 744		21	1 323	
с. Нововознесенське	Садибна житлова будівля	220	13 904		166	10 773	
с. Незламне	Садибна житлова будівля	154	11 272		38	2 698	
с. Костирка	Садибна житлова будівля	39	2 664		32	2 208	
с. Добрянка	Садибна житлова будівля	46	3 358		13	887	
с. Мала Шестірна	Багатоквартирний будинок	1	350	4	1	350	4
	Садибна житлова будівля	117	7 254		115	7 100	
с. Тополине	Садибна житлова будівля	128	7 974		125	7 780	
с. Федорівка	Садибна житлова будівля	46	3 367		45	3 300	
с. Новогригорівське	Садибна житлова будівля	90	5 877		1	5 817	
с. Новопетрівка	Садибна житлова будівля	285	20 947		277	20 350	



Назва населеного пункту	Тип житлової забудови	на 01.01.2022			на 01.01.2023		
		Кількість, од.	Загальна площа, м <sup>2</sup>	Кількість квартир	Кількість, од.	Загальна площа, м <sup>2</sup>	Кількість квартир
с. Ольжине	Садибна житлова будівля	135	9 900		120	8 800	
с. Іванівка	Садибна житлова будівля	288	19 728		276	18 900	
с. Миколаївка	Садибна житлова будівля	153	9 975		152	9 910	
с. Зарічне	Садибна житлова будівля	179	11 313		155	9 800	
с. Мар'їне	Садибна житлова будівля	30	1 890		30	1 890	
с. Благодатне	Садибна житлова будівля	16	1 044		16	1 044	
с. Новомиколаївка	Садибна житлова будівля	259	16 628		259	16 628	
с. Черешневе	Садибна житлова будівля	10	620		9	540	
	<b>ВСЬОГО</b>	<b>4709</b>			<b>4255</b>		
	Багатоквартирний будинок	<b>51</b>			<b>50</b>		
	Незавершене житлове будівництво	<b>1</b>			<b>1</b>		
	Садибна житлова будівля	<b>4657</b>			<b>4204</b>		



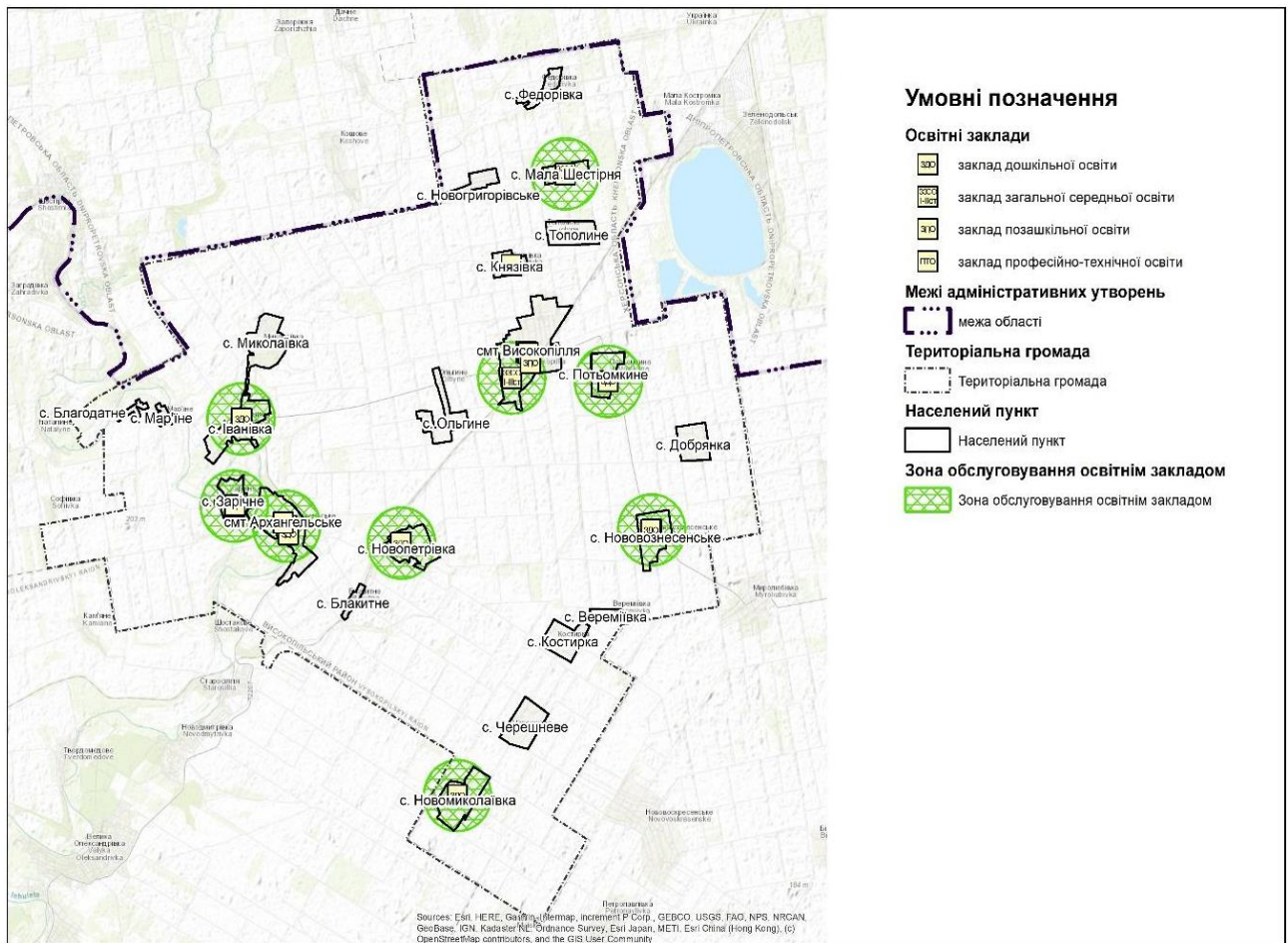


Рисунок 4.2 – Схема зони обслуговування діючих об’єктів освіти

## Висновки:

Загалом по Високопільській ТГ зруйновано та пошкоджено внаслідок збройної агресії Російської Федерації 43 об’єкт соціальної інфраструктури, що становить 93,5 % від загальної кількості таких об’єктів, що зумовлює необхідність визначення заходів з відновлення об’єктів соціальної інфраструктури як першочергових.

Крім того затребуваними у найближчій перспективі є такі заходи, як:

- придбання соціального автобусу;
- створення Інформаційного, культурно-дозвілєвого центру;
- створення он-лайн сервісу електронного запису до спеціалістів медичних та соціальних установ;
- створення Центру соціальної реадптації;
- відновлення та оснащення закладів культури за сучасними технологіями для ефективної роботи з дорослим населенням та дітьми.



### 4.3. Культура та спадщина

На території Високопільської громади ідентифіковано 140 об'єктів культурної спадщини. Детальний перелік цих об'єктів наведено у Додатку 1.5.

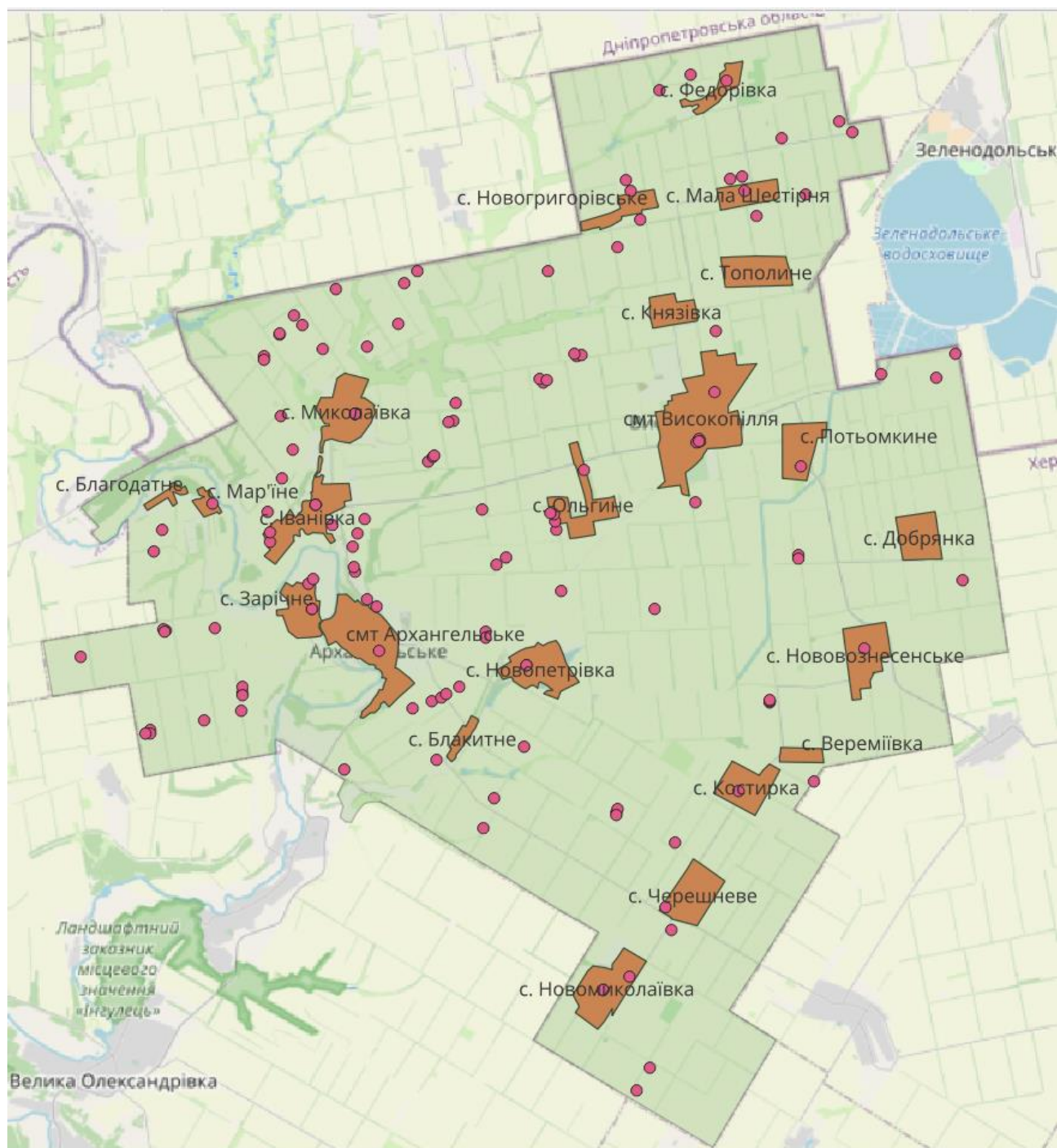


Рисунок 4.3 – Місцезнаходження об'єктів культурної спадщини на території Високопільської

ТГ

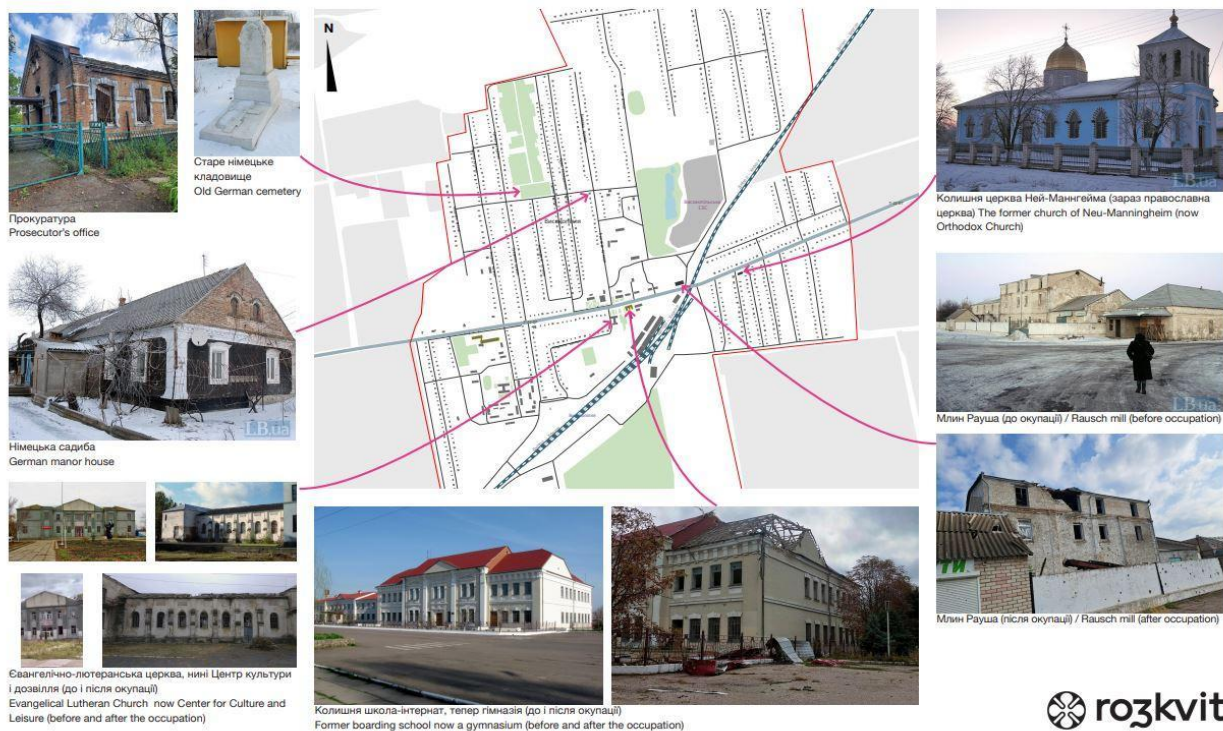


Рисунок 4.4 – Історична спадщина Високопільської ТГ

**Висновки:**

Станом на 01.01.2024 інформація, щодо пошкоджених або зруйнованих об'єктів історико-культурної спадщини Високопільської ТГ, відсутня.

Потрібно постійно відстежувати стан об'єктів історико-культурної спадщини. Проводити огляди технічного стану з урахуванням безпекової ситуації в регіоні та безпечного перебування на таких об'єктах.

У разі настання руйнівних дій на об'єктах історико-культурної спадщини або надходження інформації щодо їх руйнувань, необхідно здійснити заходи з обліку, фіксації та опису руйнувань для подальшого визначення ресурсів для відновлення таких об'єктів.

## **5. Аналіз негативних впливів, що призвели до необхідності розроблення Програми**

### **5.1. Аналіз негативних впливів (зокрема бойових дій, терористичних актів, диверсій, надзвичайних ситуацій), що призвели до необхідності розроблення Програми**

**Інформація про бойові дії та тимчасову окупацію.** Згідно з наказом Міністерства з питань реінтеграції тимчасово окупованих територій України від 22 грудня 2022 року № 309 «Про затвердження Переліку територій, на яких ведуться (велися) бойові дії або тимчасово окупованих Російською Федерацією» (зі змінами):

- вся територія Високопільської ТГ у період з 10.03.2022 по 04.10.2022 знаходилася у тимчасовій окупації;

- з 04.10.2022 територію ТГ віднесено до території можливих бойових дій.

#### **Інформація про засмічення території ТГ вибухонебезпечними предметами.**

Відповідно до плану виконання робіт з очищення території Херсонської області від ВНП та гуманітарного розмінування на 2024 рік, затвердженого Рішенням № 2 Ради оборони Херсонської області від 12 січня 2024 року, - громада потребує обстеження 39,5 тис. га територій та земель с/г призначення. Станом на 12 квітня 2024 року обстежено - 17,1 тис. га.

Роботи з розмінування продовжуються до ліквідації наслідків збройної агресії рф.

На підставі розпорядження начальника Високопільської селищної військової адміністрації від 22.05.2023 № 212 у період з 22 травня по 29 травня 2023 року робочою групою визначено перелік негативних чинників, що призвели до необхідності розроблення ПКВ:

- 1) негативних впливів (зокрема бойових дій, терористичних актів, диверсій, надзвичайних ситуацій) на традиційний характер середовища, історичні ареали населених місць, об'єкти культурної спадщини, довкілля, природоохоронні території та об'єкти;
- 2) необхідності підготовки території (зокрема здійснення розмінування, демонтажу зруйнованих будівель та споруд, рекультивації земель);
- 3) шкоди, заподіяної бойовими діями, терористичними актами, диверсіями, надзвичайними ситуаціями:
  - об'єктам житлової нерухомості та об'єктам громадського призначення; об'єктам виробничого комплексу (сільського господарства); об'єктам соціальної сфери;
  - об'єктам культурної спадщини та культурної інфраструктури; об'єктам житлово-комунального господарства;
  - об'єктам інженерно-транспортної, енергетичної інфраструктури, інфраструктури електронних комунікаційних мереж, об'єктів водогосподарської інфраструктури;
  - навколишньому природному середовищу та природним ресурсам; захисним спорудам цивільного захисту;
  - іншим об'єктам, що мають вплив на життєдіяльність відповідної території територіальної громади (її частини);
- 4) можливої концентрації на території територіальної громади соціально- економічних, інфраструктурних, екологічних чи інших кризових явищ.

У рамках розроблення ПКВ, з метою детального аналізу пошкоджень та руйнувань, а також з метою визначення пріоритетів відновлення здійснено візуалізацію пошкоджених об'єктів нерухомого майна.





На підставі вищенаведеного стану території громади начальником Високопільської селищної військової адміністрації прийнято рішення про необхідність розробки Програми комплексного відновлення території територіальної громади відповідно до Порядку розроблення, проведення громадського обговорення, погодження програм комплексного відновлення області, території територіальної громади (її частини) та внесення змін до них, затвердженого постановою КМУ від 14.10.2022 № 1159 «Про затвердження Порядку розроблення, проведення громадського обговорення, погодження програм комплексного відновлення області, території територіальної громади (її частини) та внесення змін до них».



## 5.2. Загальні характеристики пошкоджень та руйнувань нерухомого майна на території ТГ

Таблиця 5.1

### Дані щодо пошкоджень та руйнувань нерухомого майна на території ТГ

Тип інфраструктури	Кількість, од.					Загальна площа, м <sup>2</sup>	Орієнтовна загальна площа пошкоджень, м <sup>2</sup>	Наявність акту (звіту про) обстеження, кількість		
	Всього, об'єктів	Всього, квартир	у т.ч. за ступенем руйнування					В	К	Т
			I	II	III					
<b>Житлова інфраструктура, у т.ч.:</b>	<b>4709</b>	<b>511</b>	<b>147</b>	<b>342</b>	<b>25</b>	<b>325 463</b>	<b>64 946</b>	<b>2 243</b>	<b>492</b>	<b>251</b>
<i>багатоквартирний будинок</i>	51	481	3	39	0	17 766	17 766	42	2	42
<i>садибна житлова будівля</i>	4657	X	136	277	25	108 234	28 324	2 201	490	209
<i>незавершене житлове будівництво</i>	1	30				1 100	1 100			
<i>Господарські споруди на приватних земельних ділянках</i>	не відомо									
<b>Освітні заклади, у т.ч.:</b>	<b>12</b>		<b>4</b>	<b>8</b>	<b>1</b>	<b>11810</b>	<b>3 300</b>	<b>32</b>	<b>16</b>	<b>14</b>
<i>Заклади охорони здоров'я, у т.ч.:</i>	<b>9</b>		<b>3</b>	<b>12</b>		<b>3890</b>	<b>1770</b>	<b>14</b>	<b>6</b>	<b>5</b>
<i>Заклади культури</i>	<b>9</b>		<b>1</b>	<b>7</b>	<b>1</b>	<b>5390</b>	<b>5390</b>	<b>3</b>	<b>3</b>	<b>3</b>
<i>Об'єкти для занять спортом</i>	<b>1</b>			<b>1</b>		<b>1250</b>	<b>550</b>	<b>1</b>		

На території Високопільської ТГ внаслідок збройної агресії Російської Федерації зазнали пошкоджень та руйнувань 514 об'єктів житлової інфраструктури (29,20 % від загальної кількості об'єктів житлової інфраструктури громади), з яких 42 – багатоквартирні будинки, 438 – садибні житлові будівлі та 1 об'єкт незавершеного житлового будівництва.

Зокрема, в адміністративному центрі громади селище Високопільля знищено 25 будинків садибної забудови, селище Архангельське – знищено 1 багатоквартирний будинок (відновленню не підлягає) та 55 будинків садибної забудови, селі Блакитне – 7 будинків садибної забудови, селі Нововознесенське – 54, селі Незламне – 116, селі Костирка – 7, селі Добрянкa – 33, селі Мала Шестірня – 2, селі Тополине – 3, селі Федорівка – 1, селі Новопетрівка – 8, селі Ольжине – 15, селі Іванівка – 12, селі Миколаївка -1, селі Зарічне – 24, селі Черешневе - 1 будинок садибної забудови.

Громада потребує відновлення як житлової, так і соціальної інфраструктури, що потребує залучення як коштів місцевого та державного бюджету, так і фінансової підтримки з інших не заборонених джерел фінансування.

### 5.3. Аналіз шкоди, заподіяної об'єктам інфраструктури

Даний розділ відповідно до [п. 10 «Порядку розроблення, проведення громадського обговорення, погодження програм комплексного відновлення області, території територіальної громади \(її частини\) та внесення змін до них» затвердженого постановою Кабінету Міністрів України від 14.10.2022 № 1159](#) не підлягає громадському обговоренню.

Інформація даного розділу приведена у Додатку 2.4

#### 5.4. Небезпечні фактори, що мають вплив на територію громади

Даний розділ відповідно до [п. 10 «Порядку розроблення, проведення громадського обговорення, погодження програм комплексного відновлення області, території територіальної громади \(її частини\) та внесення змін до них» затвердженого постановою Кабінету Міністрів України від 14.10.2022 № 1159](#) не підлягає громадському обговоренню.

Інформація даного розділу приведена у Додатку 2.4

## 5.5. Інформація про приналежність до території відновлення

Високопільська селищна територіальна громада, за рішенням комісії для оцінки і віднесення територій до функціональних типів, увійшла до Переліку територіальних громад, що віднесені до території відновлення (п.3, Розділ Херсонська область).

Показники, що свідчать про необхідність віднесення територіальної громади (самостійно або у складі мікрорегіону) до території відновлення відповідно приписам Порядку визначення територій відновлення, затвердженого постановою КМУ від 18.07.2023 № 731.

Таблиця 5.2

### Необхідність відновлення територій ТГ

№ з/п	Критерії, за наявності хоча б одного з яких ТГ відноситься до території відновлення	Дані про відповідність критерію
1	на території ТГ відбувалися бойові дії	Так, з 04.10.2022 <sup>18</sup>
2	територія ТГ або її частина була тимчасово окупована	Так
3	на території ТГ наявні руйнування об'єктів критичної та соціальної інфраструктури, об'єктів житлового фонду внаслідок ведення бойових дій та/або обстрілів	Так
4	територія ТГ характеризується значним переміщенням населення до інших регіонів та/або інших держав та різким погіршенням рівня соціально-економічного розвитку за такими показниками:	Так
4.1	чисельність населення зменшилася порівняно із станом на 01.01.2022 р. не менше ніж на 15 %	Так
4.2	рівень безробіття порівняно із станом на 01.01.2022 р. збільшився не менше ніж на 15 %	Ні
4.3	кількість внутрішньо переміщених осіб становить понад 10 % загальної чисельності населення територіальної громади станом на 01.01.2022 р.	Ні
4.4	зменшення обсягу надходжень від сплати податків та зборів до загального фонду місцевого бюджету з березня по грудень 2022 р. порівняно з відповідним періодом 2021 року (без урахування міжбюджетних трансфертів та податку на доходи фізичних осіб з грошового забезпечення, грошових винагород та інших виплат, одержаних військовослужбовцями та особами рядового і начальницького складу, що сплачуються податковими агентами до місцевих бюджетів) становить не менше 15 %	

<sup>18</sup> Згідно з наказом Мінінтеграції від 22.12.2022 № 309 «Про затвердження Переліку територій, на яких ведуться (велися) бойові дії або тимчасово окупованих Російською Федерацією».

## 5.6. Інформація про необхідність узгодження плану відновлення та розвитку територіальної громади з програмою комплексного відновлення території територіальної громади

Відповідно до п. 14 Порядку розроблення, реалізації та моніторингу плану відновлення та розвитку регіонів і планів відновлення та розвитку територіальних громад, затвердженого постановою КМУ від 18.07.2023 № 731 проект плану відновлення та розвитку територіальної громади повинен узгоджуватися з програмою комплексного відновлення території територіальної громади (її частини), якщо територіальна громада підпадає під один з таких критеріїв:

- 1) зруйновано та/або пошкоджено понад 15 % житлового фонду територіальної громади та/або окремих населених пунктів;
- 2) чисельність населення змінилася порівняно із чисельністю станом на 01.01.2022 більше ніж на 25 %;
- 3) рішення про розроблення ПКВ прийнято в установленому законодавством порядку.

Таблиця 5.3

### Показники, що свідчать про необхідність узгодження плану відновлення з ПКВ для Високопільської селищної ТГ

№ з/п	Критерії, за наявності хоча б одного з яких проект плану відновлення має узгоджуватись з ПКВ	Дані про відповідність критерію
1	зруйновано та/або пошкоджено понад 15 % житлового фонду територіальної громади та/або окремих населених пунктів	Так
2	чисельність населення змінилася порівняно із чисельністю станом на 01.01.2022 більше ніж на 25 %	Так
3	рішення про розроблення ПКВ прийнято в установленому законодавством порядку	Так

#### Висновки:

Високопільська ТГ підпадає під всі три критерії, визначені п. 14 Порядку розроблення, реалізації та моніторингу плану відновлення та розвитку регіонів і планів відновлення та розвитку територіальних громад, затвердженого постановою КМУ від 18.07.2023 № 731, отже, проект плану відновлення та розвитку Високопільської ТГ повинен узгоджуватися з ПКВ Високопільської ТГ.

Після початку розроблення ПКВ було розпочато розроблення Плану "Відновлення та розвитку Високопільської ТГ на період до 2027 року". Вихідні дані у Плані та ПКВ, а також деякі показники у цих документах, зокрема показники населення, економіка, податки та інші, які є динамічними показниками і можуть відрізнятись, оскільки дані збирались в різний час, в різному обсязі та використовувались різні

## 6. Інформація про наявність містобудівної документації на території ТГ, аналіз щодо її актуальності та ступінь її реалізації

В межах Високопільської селищної територіальної громади, головним видом містобудівної документації на місцевому рівні є генеральні плани, які були розроблені на 14 населених пунктів, також було розроблено 2 проекти планування та забудови<sup>19</sup>.

На регіональному рівні державним підприємством УДНДППМ «Діпромисто» імені Ю.М. Білоколя, у 2013 році було розроблено Схему планування території Херсонської області та затверджено рішенням Херсонської обласної ради від 08.08.2014 №1070, згідно рішенням якої селище Високопілья входить до складу Херсонської обласної системи розселення, Херсонської міжрайонної системи розселення, Бериславської районної системи розселення та центром місцевої («кущової») системи сільського розселення Високопільської селищної територіальної громади, де сконцентровані агропромислові підприємства, установи сфери обслуговування періодичного й епізодичного попиту.

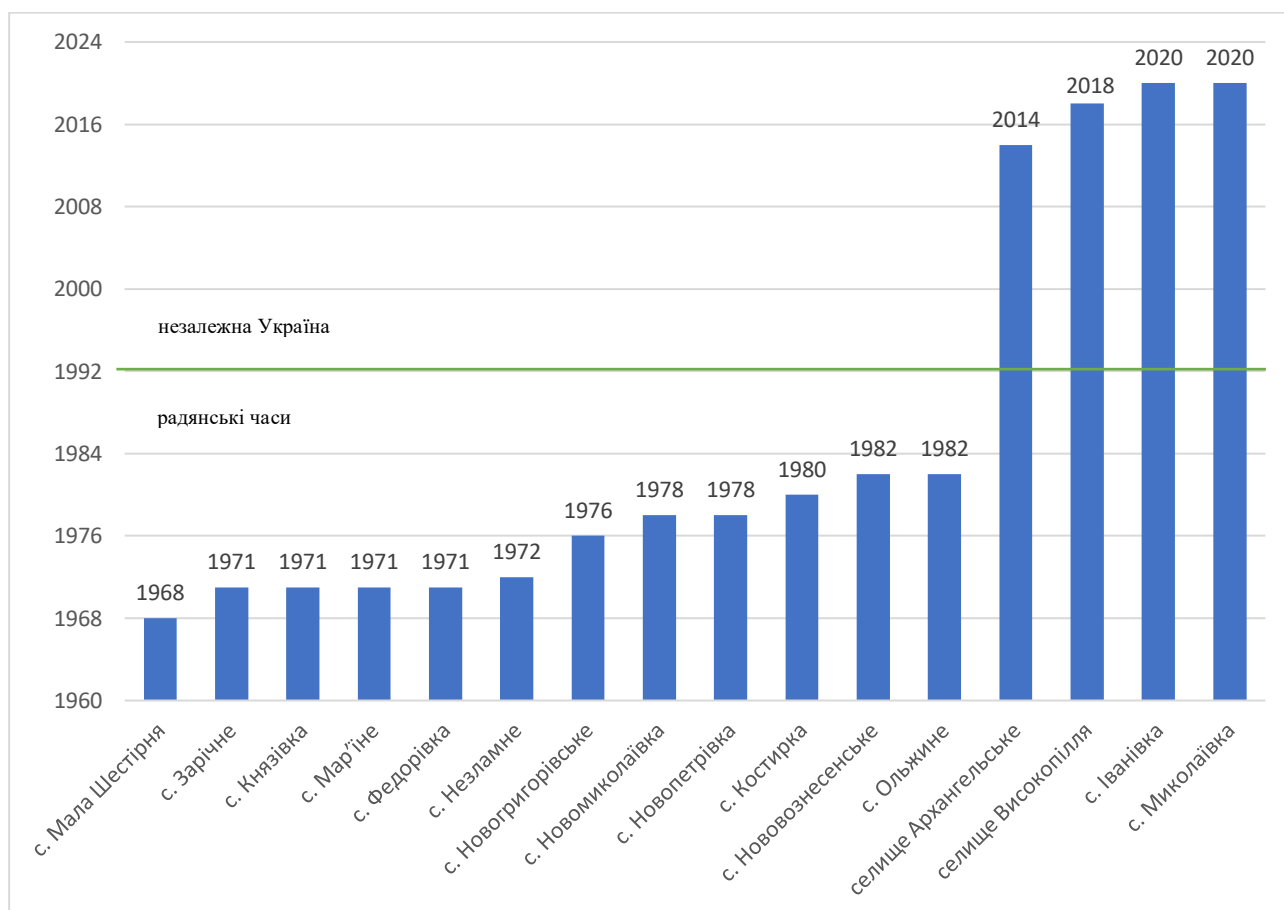


Рисунок 6.1 – Актуальність генеральних планів населених пунктів Високопільської ТГ

Аналіз наявності та актуальності містобудівної документації, а саме генеральних планів населених пунктів, які увійшли до Високопільської селищної територіальної громади дають підстави до висновку:

- 14% населених пунктів, таких як селище Високопілья, с. Іванівка та с. Миколаївка станом на 2023 оновлені та розроблені у відповідності до діючого законодавства та є актуальними, у складі генеральних планів розроблені плани зонування території;

<sup>19</sup> Детальна інформація про наявну містобудівну документацію наведено у Додатку 1.6

- 5% населених пунктів, а саме селище Архангельське, яке було розроблено та затверджено у 2014 році, потребує доопрацювання у частині інженерно-технічних заходів цивільного захисту та розділу стратегічної екологічної оцінки;
- 9% населених пунктів, таких як с. Мала Шестірня та с. Зарічне розроблені проекти планування та забудови, проекти розроблені понад 50 років тому;
- 49% населених пунктів, таких як с. Нововознесенське, с. Незламне, с. Костирка, с. Федорівка, с. Новогригорівське, с. Новопетрівка, с. Ольжине, с. Мар'їне, с. Новомиколаївка, с. Князівка містобудівна документація втратила свою актуальність та не відповідають сучасним вимогам, а саме відсутні розділи інженерно-технічних заходів цивільного захисту (ІТЗ ЦЗ) та стратегічної екологічної оцінки (СЕО). При нормативному розрахунковому терміні дії містобудівної документації, більшість генеральних планів розроблено понад 40 – 60 років тому;
- 23% населених пунктів незабезпечена містобудівною документацією на місцевому рівні, а саме: с. Добрянка, с. Тополине, с. Благодатне, с. Черешневе та с. Вереміївка.

### **Висновки:**

Як висновок, у відсотковому співвідношенні Високопільська селищна територіальна громада по населених пунктах лише на 14% забезпечена оновленою містобудівною документацією на місцевому рівні, що в свою чергу не дозволяє належним чином здійснювати містобудівну діяльність та потребує вирішенню у найшвидші терміни.

Шляхом вирішення є розроблення комплексного плану просторового розвитку території Високопільської ТГ.

## 7. Заходи з комплексного відновлення території ТГ<sup>20</sup>

### 7.1. Загальні підходи та пропозиції щодо комплексного відновлення та розвитку громади

Урядом України затверджено положення Національної стратегії із створення безбар'єрного простору в Україні на період до 2030 року, затвердженої постановою Кабінету Міністрів України від 14.04.2021 № 366-р (далі – Стратегія безбар'єрності). З метою реалізації Стратегії безбар'єрності у Херсонській області розпорядженням начальника Херсонської обласної військової адміністрації від 04.04.2023 № 149 затверджено План заходів з реалізації Національної стратегії із створення безбар'єрного простору в Херсонській області.

При реалізації заходів з відновлення території ТГ урахувати визначені у зазначених вище документах безбар'єрні рішення з урахуванням вимог ДБН В.2.2-40:2018 «Інклюзивність будівель і споруд».

Інтегрування фізичної, інформаційної, цифрової, соціальної та громадянської, економічної та освітньої безбар'єрності у процесі відновлення створить безперешкодне середовище для всіх груп населення, забезпечить рівні можливості кожному мешканцю у громаді реалізовувати свої права, отримувати послуги на рівні з іншими. Акцентування на заходах безбар'єрності також позитивно вплине на повернення мешканців, оскільки такі заходи створюють комфортне середовище.

Пріоритетними напрямками комплексного відновлення та розвитку території Високопільської ТГ визначено такі:

- безпекові заходи щодо розмінування території громади, очищення від засмічення вибухонебезпечними предметами, відновлення системи відеоспостереження;

- заходи із забезпечення якості комунальних послуг, зокрема придбання спецтехніки для КП «Високопільський комунсервіс» та КП «Архангельське», встановлення автобусних зупинок, облаштування велопарковок, встановлення зарядних станцій для електромобілів, організація безпечної дорожньої інфраструктури Впровадженням енерго- і ресурсозберігаючих технологій «Теплий будинок», стимулювання створення ОСББ через підтримку впровадження енергоефективних проєктів, розміщення додаткових електрогенеруючих потужностей: газових, сонячних, вітряних з внесенням за потреби, змін до містобудівної документації;

- заходи із розроблення планових та стратегічних документів громади, а саме Комплексного плану просторового розвитку громади, цільові програми;

- заходи з розвитку культури, створення інформаційного, культурно-дозвілєвого центру, розробка та впровадження нових туристичних маршрутів;

- заходи щодо сприяння розвитку бізнесу, сприяння створенню сільськогосподарських сімейних ферм, сільськогосподарських кооперативів, Агропромислового індустріального парку в селище Високопілья, Центру підтримки бізнесу та розвитку підприємництва/Коворкінг простору в селище Високопілья, техноінкубатора «Future.Tech».

<sup>20</sup> Повний перелік всіх заходів по кожному підрозділу наведено у Додатку 1.9



## **7.2. Заходи з відновлення пошкоджених об'єктів шляхом виконання робіт з реконструкції, реставрації, капітального чи поточного ремонту**

Серед пріоритетних заходів з відновлення пошкоджених об'єктів Високопільської ТГ шляхом виконання робіт з реконструкції, реставрації, капітального чи поточного ремонту, визначено наступні:

- модернізація водомережі для якісного забезпечення питною водою мешканців сіл Іванівка та Зарічне з використанням сучасних технологій;
- відновлення будинків постраждалих від агресії рф;
- капітальний ремонт будівель фельдшерсько-акушерських пунктів;
- відновлення багатоквартирних будинків в селищах Високопілля та Архангельське з використанням сучасних технологій термомодернізації;
- аварійно-відновлювальний та капітальний ремонт будівлі Високопільської лікарні;
- створення належних умов для навчання шляхом проведення капітального ремонту КЗ «Високопільський ОЗЗСО» та їх філій і будівництво укриттів на території закладів;
- створення належних умов для навчання шляхом проведення капітального ремонту КЗ «Архангельський ОЗЗСО» та їх філій і будівництво укриттів на території закладів;
- капітальний (аварійний) ремонт (термомодернізація) покрівлі та фасаду з улаштуванням засобів безперешкодного доступу маломобільних груп населення до адміністративної будівлі за адресою: вул. Визволителів, 100, селище Високопілля;
- капітальний ремонт Будинку культури в с. Новопетрівка;
- капітальний ремонт автомобільних доріг на території Високопільської ТГ.

### 7.3. Заходи з відновлення об'єктів шляхом нового будівництва або пропозиції щодо будівництва нових об'єктів

Серед пріоритетних заходів з відновлення об'єктів Високопільської ТГ шляхом нового будівництва, зокрема:

- свердловин та водопровідної мережі з метою забезпечення жителів громади якісною питною водою;
- місцевої автоматизованої системи централізованого оповіщення, інтегрованої із сучасними системами мобільного зв'язку з метою забезпечення оповіщення жителів громади про надзвичайні події;
- нового житла для жителів громади, які втратили своє житло через агресію Російської Федерації;
- укриттів в закладах освіти та охорони здоров'я;
- пожежного комплексу 2 ДПРП 2 ДПРЗ ГУ ДСНС України в селище Високопілья;
- спроможної мережі закладів та кадрового потенціалу первинної медичної допомоги громади;
- сміттєперевантажувальної станції із сортувальним обладнанням в селище Високопілья;
- очисних споруд в селище Високопілья;
- підвісного пішохідного мосту через річку Інгулець, налагодження сполучення між населеними пунктами: село Зарічне - селище Архангельське;
- дорожнього покриття між населеними пунктами селище Архангельське та села Зарічне;
- автомобільного мосту через річку Інгулець у селі Мар'їне, Високопільської ТГ, який був пошкоджений у зв'язку з військовими діями;
- центру безпеки у селище Архангельське;
- спортивних майданчиків для дітей.

#### 7.4. Заходи з відновлення навколишнього природного середовища, збереження та розвитку природоохоронних територій та об'єктів

Першочерговим завданням є видалення вибухонебезпечних предметів та розмінування. Щодо відновлення стану навколишнього середовища необхідним є попереднє дослідження наслідків бойових дій, зокрема щодо забруднення ґрунтів і поверхневих вод хімічними речовинами. Доцільно здійснити відбір зразків ґрунту і води для визначення рівня забруднення на ділянках, де велись інтенсивні бойові дії як у межах населених пунктів, такі на землях лісового фонду і сільськогосподарських земель.

Залежно від визначеного рівня забруднення можуть бути застосовані такі заходи:

- за умов механічного забруднення земель – механічне очищення поверхні від осколків та інших елементів, підтримання санітарного стану;
- за умов високого рівня забруднення – комплекс дій, які можуть включати заходи із хімічної та / або біологічної ремедіації;<sup>21</sup>
- у випадку виявлення надмірно забруднених ділянок доцільно розглянути питання щодо консервації таких земель.

На рівні громади є необхідним внесок у забезпечення сталого функціонування річки Інгулець через створення умов для унеможливлення інтенсивного поверхневого змиву із полів. Цьому має служити комплекс заходів із таких дій:

- підтримка доброго стану струмків у балках – звільнення її від ставків і гребель.
- припинення інтенсивного використання, зокрема розорення і будівництво, земель у заплаві річки Інгулець.
- збереження і охорона ареалів у заплавах річок, яким властиве затоплення і заболочення.
- контроль інвазійних видів, дотримання законодавства щодо висадження інвазійних видів.
- збереження лісових масивів і збільшення площі їх насаджень на піщаних надзаплавних терасах річки Інгулець;
- збереження і створення нових лісосмуг на полях;
- збереження ділянок степу і луків на схилах, збільшення частки лучно-степових ландшафтів на місці ріллі, яка піддається дефляції і розмиву. Зокрема, слід вилучити із використання ріллю на схилах понад 70.
- вилучення із використання земель подів і западин для включення їх у склад екологічної мережі.

Вказані заходи мають комплексний вплив на покращення стану компонентів навколишнього середовища. Вони матимуть позитивний вплив не лише на підтримку сталого функціонування річки Інгулець, а й щодо підтримки біорізноманіття, накопичення вологи на полях (у подах і западинах), охорони земель від дефляції і водної ерозії.

Для збереження територій природно-заповідного фонду необхідно провести виділення меж територій ПЗФ у природі з метою охорони цінних ландшафтів і дотримання законодавчо визначених обмежень щодо господарського використання.

Необхідно здійснити заходи із охорони цінних ландшафтів у межах територій Смарагдової мережі Middle Inhulets river valley (SiteCode: UA0000310), які знаходяться у

<sup>21</sup> Вплив війни росії проти України на стан українських ґрунтів. Результати аналізу / А. Сплодитель, О. Голубцов, Л. Сорокіна, С. Чумаченко – Київ: ГО “Центр екологічних ініціатив «Екодія», 2023. – 32 с.

долині річки Інгулець та у балці із безіменним струмком (від села Князівка через Миколаївку і Іванівку).

Доцільно здійснити розширення території природно-заповідного фонду на основі ділянок, які зарезервовані для заповідання природних територій і об'єктів Херсонської області, також за рахунок виведення із використання під рілля подів.

При відновлення природного рослинного покриву слід урахувати вихідні ландшафтні умови. Заліснення доцільне тільки у межах піщаних надзаплавних терас, днищ балок. На схилах і межирічних рівнинах необхідно відновлювати степові і лучно-степові біотопи.

## 7.5. Заходи інженерної підготовки та інженерного захисту території

Даний розділ відповідно до [п. 10 «Порядку розроблення, проведення громадського обговорення, погодження програм комплексного відновлення області, території територіальної громади \(її частини\) та внесення змін до них» затвердженого постановою Кабінету Міністрів України від 14.10.2022 № 1159](#) не підлягає громадському обговоренню.

Інформація даного розділу приведена у Додатку 2.5

## 7.6. Пропозиції щодо внесення змін або розроблення містобудівної документації на місцевому рівні

Просторове планування є елементом стратегічного розвитку. Тому при розробленні програми відновлення серед визначених громадою першочергових пропозицій, а також пріоритетних проєктів відбудови, особливу увагу було приділено тим з них, які потребують наявності містобудівних умов і обмежень. Серед таких було враховано та підкріплено проєктними містобудівними рішеннями наступні:

- передбачені відновлення та розбудова територій житлової забудови:
  - реконструкція 23х багатоквартирних житлових будинки в селище Високопілля;
  - капітальний ремонт двох багатоквартирних житлових будинки в селище Архангельське;
  - нове будівництво садибних житлових будинків на земельних ділянках загальною площею 88,97 га в селище Високопілля.
- передбачені до відновлення території громадської забудови для забезпечення соціальною інфраструктурою:
  - капітальний ремонт адміністративної будівлі в селище Високопілля;
  - капітальний ремонт закладів освіти в селище Високопілля та селище Архангельське;
  - будівництво амбулаторій загальної практики сімейної медицини в селище Високопілля та селище Архангельське;
  - капітальний ремонт будівлі Високопільської центральної районної лікарні;
  - капітальний ремонт амбулаторій загальної практики сімейної медицини в с. Незламне та с. Іванівка;
  - капітальний ремонт ФАП в с. Тополине, с. Зарічне, с. Новогригорівське, с. Князівка, с. Мала Шестірня, с. Новопетрівка, с. Мар'їне;
  - створення Центру соціальної реадптації; створення денного центру соціально-психологічної допомоги особам, які постраждали від домашнього насильства в селище Високопілля;
  - капітальний ремонт закладу культури в с. Зарічне та с. Новопетрівка;
  - створення інформаційного, культурно-дозвільного центру (кулінарна кухня; техноінкубатор «FutureTech»; центру підтримки бізнесу та розвитку підприємництва; коворкінг) в селище Високопілля;
  - створення торгово-розважального простору в селище Високопілля;
  - встановлення дитячих майданчиків в селище Високопілля, селище Архангельське, с. Іванівка, с. Зарічне, с. Мала Шестірня, с. Ольжине, с. Незламне, с. Новопетрівка, с. Новомиколаївка, с. Костирка, с. Добрянкa, с. Федорівка;
  - встановлення спортивних майданчиків в селище Високопілля, с. Іванівка, с. Зарічне;
  - встановлення велопарковок в громадських місцях в селище Високопілля, селище Архангельське, с. Мала Шестірня, с. Ольжине, с. Незламне, с. Новопетрівка, с. Новомиколаївка, с. Костирка, с. Добрянкa, с. Федорівка, с. Нововознесенське, с. Зарічне, с. Іванівка, с. Князівка, с. Тополине, с. Новогригорівське, с. Мар'їне.

- передбачені ландшафтно-рекреаційні території для розвитку рекреації, туризму:
  - створення туристичного маршруту в селище Високопілля (по історичним пам'яткам населеного пункту);
  - створення туристичного маршруту селище Нововоронцовка – селище Високопілля – селище Великоолександрівка;
  - відтворення зелених насаджень в громаді.
- збільшення обсягів аграрного виробництва, стабільного забезпечення населення якісною та безпечною продукцією, насичення внутрішнього ринку та нарощування обсягів експорту сільськогосподарської продукції та продовольства, підвищення рівня зайнятості сільського населення:
  - створення сільськогосподарських обслуговуючих кооперативів в селище Високопілля, селище Архангельське, с. Іванівка, с. Миколаївка, с. Новопетрівка, с. Зарічне;
  - розвитку місцевого виробництва, переробки та зберігання сільськогосподарської продукції, фруктів та овочів в селище Високопілля, с. Іванівка, с. Новопетрівка, с. Миколаївка, с. Новомиколаївка, с. Черешневе, с. Костирка, с. Нововознесенське, с. Добрянка, с. Незламне, с. Князівка, с. Мала Шестірня, с. Новогригорівське, с. Мар'їне;
  - створення сільськогосподарських сімейних ферм в селище Високопілля, с. Іванівка, с. Новопетрівка, с. Миколаївка, с. Новомиколаївка, с. Черешневе, с. Костирка, с. Нововознесенське, с. Добрянка, с. Незламне, с. Князівка, с. Мала Шестірня, с. Новогригорівське, с. Мар'їне;
  - створення індустріальних парків, 4 ділянки в селище Високопілля;
  - створення громадської пасіки в селище Високопілля.
- покращення транспортної доступності, мобільності шляхом:
  - розбудови та відновлення автомобільних доріг в селище Високопілля, селище Архангельське, с. Іванівка, с. Мала Шестірня, с. Князівка, с. Ольжине, с. Новопетрівка, с. Новомиколаївка, с. Нововознесенське, с. Незламне, с. Миколаївка, с. Зарічне;
  - будівництво автомобільного мосту через р. Інгулець;
  - будівництво підвісного пішохідного мосту через р. Інгулець;
  - встановлення автобусних зупинок в селище Високопілля, селище Архангельське (3 шт.), с. Іванкове (3 шт.), с. Черешневе, с. Ольжине, с. Миколаївка, с. Незламне, с. Нововознесенське, с. Добрянка, с. Новопетрівка, с. Новомиколаївка, с. Костирка, с. Блакитне, с. Зарічне, с. Тополине, с. Князівка, с. Благодатне та с. Мар'їне.
- забезпеченість інженерною інфраструктурою:
  - встановлення фотоелектричних панелей в закладах дошкільної освіти в селище Високопілля та селище Архангельське;
  - реконструкція артезіанських свердловин в с. Іванівка, с. Нововознесенське, с. Зарічне, с. Мала Шестірня, с. Новопетрівка;
  - реконструкція башти Рожновського с. Новомиколаївка;
  - будівництво артезіанських свердловин та башт Рожновського в селище Високопілля, селище Архангельське, с. Миколаївка, с. Князівка, с. Федорівка, с. Тополине, с. Ольжине, с. Костирка, с. Черешневе та с. Мар'їне;
  - реконструкція та модернізація системи водопостачання та водовідведення.

Більшість проектних пропозицій узгоджуються з проектними рішеннями раніше розроблених генеральних планів населених пунктів. В селище Високопілля, селище Архангельське, с. Іванівка та с. Миколаївка розроблені плани зонування території, де визначені містобудівні умови і обмеження для забудови. Наявність цього виду документації впливає на вільну відбудову зруйнованої соціальної інфраструктури та житлової забудови. Але у більшості населених пунктів відсутні плани зонування територій, тому для отримання містобудівних умов та обмежень для забудови потрібно розробляти Детальні плани території.

Оскільки для отримання містобудівних умов та обмежень для забудови Високопільська селищна територіальна громада може розробляти Детальні плани території, тому розробка комплексного плану просторового розвитку Високопільської селищної територіальної громади не є першочерговим заходом. Але в майбутньому стоїть потреба у розробленні комплексного плану території Високопільської селищної територіальної громади, оскільки містобудівна документація громади є застарілою і такою що не відповідає сучасним нормативним вимогам та правилами. Комплексний план території громади дозволить комплексно визначити планувальну організацію, основні принципи і напрями формування єдиної системи громадського обслуговування, дорожньої мережі, інженерно-транспортної інфраструктури, інженерної підготовки і благоустрою, цивільного захисту території та населення від небезпечних природних і техногенних процесів, охорони земель та інших компонентів навколишнього природного середовища, охорони і збереження культурної спадщини та традиційного характеру середовища населених пунктів, а також послідовність реалізації рішень, у тому числі етапність відновлення території, що в свою чергу дозволить сформувати земельні ділянки, визначити містобудівні умови та обмеження для проектування зазначених об'єктів, внести відповідні відомості до Державного земельного кадастру та містобудівного кадастру.

В складі комплексного плану просторового розвитку Високопільської селищної територіальної громади потрібно першочергового розробити планувальні рішення генеральних планів для населених пунктів, які взагалі не мають на 2023 рік, містобудівної документації на місцевому рівні, так і для населених пунктів, містобудівна документація яких не актуальна в теперішній час, а саме села: Нововознесенське, Блакитне, Незламне, Костирка, Добрянка, Мала Шестірня, Тополине, Федорівка, Новогригорівське, Новопетрівка, Ольжине, Зарічне, Мар'їне, Благодатне, Новомиколаївка, Черешневе та Князівка. Внести зміни до генеральних планів селище Високопілля, селище Архангельське, с. Іванівка та с. Миколаївка відповідно до постанови № 926 від 01.08.2021 та ДБН Б.1.1-14:2021.



## **7.7. Пропозиції щодо перенесення об'єктів виробничої сфери**

В межах територіальної громади відсутні виробничі об'єкти, які потребують перенесення.

## 7.8. Пропозиції з розміщення об'єктів, розвитку та їх аналіз щодо доцільності зміни функціонального призначення територій ТГ

Громадою було надано наступний перелік розміщення та розвитку об'єктів соціального та комерційного характеру.

Таблиця 7.1

### Обґрунтовані пропозиції та їх аналіз щодо доцільності зміни функціонального призначення територій територіальної громади (її частини) з урахуванням існуючої забудови та наявної містобудівної документації.

№	Назва проєктного рішення	Назва населеного пункту	КАТОТТГ населеного пункту	Адреса території розташування, (кадастровий номер за наявності)	Функціональне призначення території			Зміст проєктного рішення (обґрунтування)
					Існуюче	Проєктне відповідно до чинної МД	Пропозиція відповідно до програми комплексного відновлення	
<i>Соціальні пропозиції</i>								
1	Будівництво швидкоспоруджувальної захисної споруди цивільного захисту (типу ПРУ) на 180 місць	селище Високопілля	UA65020070 010049455	вул. Банкова, 32/2; біля 6521855100:12:091:0002	території закладів освіти	території закладів освіти	території закладів освіти	Забезпечення захисту населення від вибухів, вибухових хвиль, ураження небезпечними хімічними, радіоактивними і біологічно небезпечними речовинами.
2	Капітального ремонту КЗ «Високопільський ОЗЗСО»; будівництво швидкоспоруджувальної захисної споруди цивільного захисту (типу ПРУ) на 520 місць; відновлення мультимедійного центру FocusFactory	селище Високопілля	UA65020070 010049455	вул. Енергетична, 3; біля 6521855100:04:001:0453	території закладів освіти	території закладів освіти	території закладів освіти	Покращення якості надання освітніх послуг, оновлення та модернізація закладів освіти. Забезпечення захисту населення від вибухів, вибухових хвиль, ураження небезпечними хімічними, радіоактивними і біологічно небезпечними речовинами.
3	Капітального ремонту КЗ «Архангельський ОЗЗСО»; будівництво швидкоспоруджувальної захисної споруди цивільного захисту (типу ПРУ)	селище Архангельське	UA65020070 020043284	вул. Тараса Шевченка, 44; 6521855200:02:001:0076	території закладів освіти	території закладів освіти	території закладів освіти	Покращення якості надання освітніх послуг, оновлення та модернізація закладів освіти. Забезпечення захисту населення від вибухів, вибухових хвиль, ураження небезпечними хімічними, радіоактивними і біологічно небезпечними речовинами.

№	Назва проєктного рішення	Назва населеного пункту	КАТОТТГ населеного пункту	Адреса території розташування, (кадастровий номер за наявності)	Функціональне призначення території			Зміст проєктного рішення (обґрунтування)
					Існуюче	Проєктне відповідно до чинної МД	Пропозиція відповідно до програми комплексного відновлення	
4	Капітальний ремонт будівлі Ольжинського ФАП	с. Ольжине	UA65020070180010797	вул. Тараса Шевченка, 66; біля 6521883500:02:014:0007	території закладів охорони здоров'я та соціального захисту	території закладів охорони здоров'я та соціального захисту	території закладів охорони здоров'я та соціального захисту	Покращення медичного обслуговування жителів громади.
5	Будівництво амбулаторії	селище Високопілля	UA65020070010049455	вул. Визволителів, 112; біля 6521855100:04:001:0527	території адміністративно-офісної забудови	території адміністративно-офісної забудови	території закладів охорони здоров'я та соціального захисту	Покращення медичного обслуговування жителів громади.
6	Будівництво амбулаторії	селище Архангельське	UA65020070020043284	вул. Миру, 326 6521855200:02:001:0086	території закладів охорони здоров'я та соціального захисту	території закладів охорони здоров'я та соціального захисту	території закладів охорони здоров'я та соціального захисту	Покращення медичного обслуговування жителів громади.
7	Капітальний ремонт будівлі Високопільської центральної районної лікарні; будівництво швидкоспоруджувальної захисної споруди цивільного захисту (типу ПРУ)	селище Високопілля	UA65020070010049455	вул. Визволителів, 145; 6521855100:04:001:0454	території закладів охорони здоров'я та соціального захисту	території закладів охорони здоров'я та соціального захисту	території закладів охорони здоров'я та соціального захисту	Покращення медичного обслуговування жителів громади. Створення безпечного середовища в громаді.
8	Капітальний ремонт амбулаторії	с. Незламне	UA65020070190029510	вул. Молодіжна, 13; біля 6521855100:02:001:0074	території закладів охорони здоров'я та соціального захисту	території закладів охорони здоров'я та соціального захисту	території закладів охорони здоров'я та соціального захисту	Покращення медичного обслуговування жителів громади.
9	Капітальний ремонт амбулаторії	с. Іванівка	UA65020070080047252	вул. Перемоги, 476; біля 6521881000:01:001:0010	території закладів охорони здоров'я та соціального захисту	території закладів охорони здоров'я та соціального захисту	території закладів охорони здоров'я та соціального захисту	Покращення медичного обслуговування жителів громади.
10	Капітальний ремонт будівлі Нововознесенського ФАП	с. Нововознесенське	UA65020070140015727	вул. Миру, 20а; біля 6521882500:01:001:0070	території закладів охорони здоров'я та соціального захисту	території закладів охорони здоров'я та соціального захисту	території закладів охорони здоров'я та соціального захисту	Покращення медичного обслуговування жителів громади.
11	Капітальний ремонт Мар'їнського ФАП	с. Мар'їне	UA65020070000029027	вул. Миру 12	території закладів охорони здоров'я та соціального захисту	території закладів охорони здоров'я та соціального захисту	території закладів охорони здоров'я та соціального захисту	Покращення медичного обслуговування жителів громади.
12	Капітальний ремонт Тополинського ФАП	с. Тополине	UA65020070200080988	вул. Центральна, 62; біля 6521855100:03:001:0042	території закладів охорони здоров'я та соціального захисту	території закладів охорони здоров'я та соціального захисту	території закладів охорони здоров'я та соціального захисту	Покращення медичного обслуговування жителів громади.

№	Назва проєктного рішення	Назва населеного пункту	КАТОТТГ населеного пункту	Адреса території розташування, (кадастровий номер за наявності)	Функціональне призначення території			Зміст проєктного рішення (обґрунтування)
					Існуюче	Проектне відповідно до чинної МД	Пропозиція відповідно до програми комплексного відновлення	
13	Капітальний ремонт - Зарічянський ФАП	с. Зарічне	UA65020070 070019701	вул. Івана Франка, 47а; біля 6521880800:01:001:0015	території закладів охорони здоров'я та соціального захисту	території закладів охорони здоров'я та соціального захисту	території закладів охорони здоров'я та соціального захисту	Покращення медичного обслуговування жителів громади.
14	Капітальний ремонт Новогригорівського ФАП	с. Новогригорівське	UA65020070 150077321	вул. Молодіжна, 22а; біля 6521882000:02:001:0005	території закладів охорони здоров'я та соціального захисту	території закладів охорони здоров'я та соціального захисту	території закладів охорони здоров'я та соціального захисту	Покращення медичного обслуговування жителів громади.
15	Капітальний ремонт Князівського ФАП	с. Князівка	UA65020070 090097169	вул. Сергія Мельника, 44; біля 6521855100:01:001:0022	території закладів охорони здоров'я та соціального захисту	території закладів охорони здоров'я та соціального захисту	території закладів охорони здоров'я та соціального захисту	Покращення медичного обслуговування жителів громади.
16	Капітальний ремонт Малошестірнянського ФАП	с. Мала Шестірня	UA65020070 110049161	вул. Миру, 44; біля 6521882000:01:001:0001	території закладів охорони здоров'я та соціального захисту	території закладів охорони здоров'я та соціального захисту	території закладів охорони здоров'я та соціального захисту	Покращення медичного обслуговування жителів громади.
17	Капітальний ремонт Новопетрівського ФАП	с. Новопетрівка	UA65020070 170078648	вул. Української звятиги, 47; біля 6521883500:01:077:0001	території закладів охорони здоров'я та соціального захисту	території закладів охорони здоров'я та соціального захисту	території закладів охорони здоров'я та соціального захисту	Покращення медичного обслуговування жителів громади.
18	Створення Центру соціальної реадптації; створення денного центру соціально-психологічної допомоги особам, які постраждали від домашнього насильства	селище Високопілля	UA65020070 010049455	вул. Визволителів, 106; біля 6521855100:13:126:0001	території громадської забудови	території громадської забудови	території громадської забудови	Соціальна реадптація осіб, що потрапили в складні життєві обставини.
19	Інформаційний, культурно-дозвільний центр; кулінарна кухня; техноінкубатор «FutureTech»; центру підтримки бізнесу та розвитку підприємництва; коворкінг	селище Високопілля	UA65020070 010049455	вул. Визволителів, 55; біля 6521855100:15:011:0002	території закладів культури, спорту та дозвілля	території закладів культури, спорту та дозвілля	території закладів культури, спорту та дозвілля	Забезпечення жителів громади культурними послугами та модернізація наявної інфраструктури.
20	Капітальний ремонт будинку культури	с. Новопетрівка	UA65020070 170078648	вул. Української Звятиги, 46а; біля 6521883500:01:001:0023	території закладів культури, спорту та дозвілля	території закладів культури, спорту та дозвілля	території закладів культури, спорту та дозвілля	Забезпечення жителів громади культурними послугами та модернізація наявної інфраструктури.

№	Назва проєктного рішення	Назва населеного пункту	КАТОТТГ населеного пункту	Адреса території розташування, (кадастровий номер за наявності)	Функціональне призначення території			Зміст проєктного рішення (обґрунтування)
					Існуюче	Проєктне відповідно до чинної МД	Пропозиція відповідно до програми комплексного відновлення	
21	Відбудова закладу культури	с. Зарічне	UA65020070070019701	вул. Івана Франка, 51; біля 6521880800:01:037:0010	території закладів культури, спорту та дозвілля	території закладів культури, спорту та дозвілля	території закладів культури, спорту та дозвілля	Забезпечення жителів громади культурними послугами та модернізація наявної інфраструктури.
22	Капітальний ремонт адміністративної будівлі	селище Високопілля	UA65020070010049455	вул. Визволителів, 100; біля 6521855100:13:131:0001	території адміністративно-управлінських закладів	території адміністративно-управлінських закладів	території адміністративно-управлінських закладів	Створення доступних та зручних умов для реалізації прав, свобод і законних інтересів жителів громади щодо отримання адміністративних послуг.
23	Будівництво пожежного комплексу 2 ДПРП 2 ДПРЗ ГУ ДСНС України	селище Високопілля	UA65020070010049455	вул. Банкова, 10в; 6521855100:04:001:0318	території громадської забудови	території громадської забудови	території громадської забудови	Створення умов для належної роботи та швидкого реагування на надзвичайні ситуації, ліквідації її наслідків.
24	Будівництво нового житла для населення громади	селище Високопілля	UA65020070010049455	6521855100:04:001:0045	території житлової садибної забудови	території житлової садибної забудови	території житлової садибної забудови	Будівництво нового житла для населення громади, котрі втратили своє житло через агресію рф
25	Будівництво нового житла для населення громади	селище Високопілля	UA65020070010049455	6521855100:04:001:0349	території житлової садибної забудови	території житлової садибної забудови	території житлової садибної забудови	Будівництво нового житла для населення громади, котрі втратили своє житло через агресію рф
26	Будівництво нового житла для населення громади	селище Високопілля	UA65020070010049455	6521855100:04:001:0350	території житлової садибної забудови	території житлової садибної забудови	території житлової садибної забудови	Будівництво нового житла для населення громади, котрі втратили своє житло через агресію рф
27	Будівництво нового житла для населення громади	селище Високопілля	UA65020070010049455	6521855100:04:001:0479	території житлової садибної забудови	території житлової садибної забудови	території житлової садибної забудови	Будівництво нового житла для населення громади, котрі втратили своє житло через агресію рф
28	Будівництво нового житла для населення громади	селище Високопілля	UA65020070010049455	6521855100:04:001:0486	території житлової садибної забудови	території житлової садибної забудови	території житлової садибної забудови	Будівництво нового житла для населення громади, котрі втратили своє житло через агресію рф
29	Будівництво нового житла для населення громади	селище Високопілля	UA65020070010049455	6521855100:04:001:0513	території житлової садибної забудови	території житлової садибної забудови	території житлової садибної забудови	Будівництво нового житла для населення громади, котрі втратили своє житло через агресію рф

№	Назва проєктного рішення	Назва населеного пункту	КАТОТТГ населеного пункту	Адреса території розташування, (кадастровий номер за наявності)	Функціональне призначення території			Зміст проєктного рішення (обґрунтування)
					Існуюче	Проектне відповідно до чинної МД	Пропозиція відповідно до програми комплексного відновлення	
30	Будівництво нового житла для населення громади, котрі втратили своє житло через агресію рф	селище Високопілля	UA65020070 010049455	6521855100:12:025:0001	території житлової садибної забудови	території житлової садибної забудови	території житлової садибної забудови	Будівництво нового житла для населення громади, котрі втратили своє житло через агресію рф
31	Будівництво нового житла для населення громади	селище Високопілля	UA65020070 010049455	6521855100:12:025:0002	території житлової садибної забудови	території житлової садибної забудови	території житлової садибної забудови	Будівництво нового житла для населення громади, котрі втратили своє житло через агресію рф.
32	Будівництво нового житла для населення громади	селище Високопілля	UA65020070 010049455	біля 6521855100:04:001:0513	території житлової садибної забудови	території житлової садибної забудови	території житлової садибної забудови	Будівництво нового житла для населення громади, котрі втратили своє житло через агресію рф.
33	Будівництво нового житла для населення громади	селище Високопілля	UA65020070 010049455	біля 6521855100:04:001:0479	території житлової садибної забудови	території житлової садибної забудови	території житлової садибної забудови	Будівництво нового житла для населення громади, котрі втратили своє житло через агресію рф.
34	Будівництво нового житла для населення громади	селище Високопілля	UA65020070 010049455	біля 6521855100:05:001:0082	території житлової садибної забудови	території житлової садибної забудови	території житлової садибної забудови	Будівництво нового житла для населення громади, котрі втратили своє житло через агресію рф.
35	Будівництво нового житла для населення громади	селище Високопілля	UA65020070 010049455	6521855100:04:001:0502 6521855100:04:001:0506 6521855100:04:001:0400	території житлової садибної забудови	території житлової садибної забудови	території житлової садибної забудови	Будівництво нового житла для населення громади, котрі втратили своє житло через агресію рф.
36	Капітальний ремонт багатоквартирного житлового будинку	селище Архангельське	UA65020070 020043284	вул. Л. Українки, 16; біля 6521855200:02:001:0208	території житлової багатоквартирної забудови	території житлової багатоквартирної забудови	території житлової багатоквартирної забудови	Створення комфортних умов для проживання жителів громади.
37	Капітальний ремонт багатоквартирного житлового будинку	селище Архангельське	UA65020070 020043284	вул. Калинова, 37; біля 6521855200:02:001:0054	території житлової багатоквартирної забудови	території житлової багатоквартирної забудови	території житлової багатоквартирної забудови	Створення комфортних умов для проживання жителів громади.
38	Створення торгово-розважального простору; дитячий майданчик; спортивний майданчик; встановлення велопарковок	селище Високопілля	UA65020070 010049455	6521855100:04:001:0537	територія зелених насаджень загального користування	територія зелених насаджень загального користування	територія багатофункціональних центрів	Забезпечення всебічного розвитку відпочинкових зон населення, з метою осучаснення проведення дозвілля.
39	Будівництво артезіанської свердловини	селище Високопілля	UA65020070 010049455	вул. Паркова, біля 6521855100:05:001:0067	території об'єктів водопостачання та водовідведення	території об'єктів водопостачання та водовідведення	території об'єктів водопостачання та водовідведення	Модернізація водомережі для якісного забезпечення питною водою мешканців громади.

№	Назва проєктного рішення	Назва населеного пункту	КАТОТТГ населеного пункту	Адреса території розташування, (кадастровий номер за наявності)	Функціональне призначення території			Зміст проєктного рішення (обґрунтування)
					Існуюче	Проектне відповідно до чинної МД	Пропозиція відповідно до програми комплексного відновлення	
40	Будівництво артезіанської свердловини та башти Рожновського	с. Миколаївка	UA65020070130010659	біля 6521881000:02:016:0003	територія зелених насаджень загального користування	територія зелених насаджень загального користування	території об'єктів водопостачання та водовідведення	Модернізація водомережі для якісного забезпечення питною водою мешканців громади.
41	Будівництво артезіанської свердловини та башти Рожновського	с. Князівка	UA65020070090097169	вул. С. Мельника; біля 6521855100:01:014:0001	територія зелених насаджень загального користування	територія зелених насаджень загального користування	території об'єктів водопостачання та водовідведення	Модернізація водомережі для якісного забезпечення питною водою мешканців громади.
42	Будівництво башти Рожновського	селище Архангельське	UA65020070020043284	вул. Л. Українки; біля 6521855200:02:001:0139	територія зелених насаджень загального користування	територія зелених насаджень загального користування	території об'єктів водопостачання та водовідведення	Модернізація водомережі для якісного забезпечення питною водою мешканців громади.
43	Будівництво артезіанської свердловини	селище Архангельське	UA65020070020043284	вул. Інгулець; біля 6521855200:08:039:0001	територія зелених насаджень загального користування	територія зелених насаджень загального користування	території об'єктів водопостачання та водовідведення	Модернізація водомережі для якісного забезпечення питною водою мешканців громади.
44	Будівництво артезіанської свердловини	селище Архангельське	UA65020070020043284	вул. Інгулець; біля 6521855200:02:001:0054	територія зелених насаджень загального користування	територія зелених насаджень загального користування	території об'єктів водопостачання та водовідведення	Модернізація водомережі для якісного забезпечення питною водою мешканців громади.
45	Будівництво артезіанської свердловини та башти Рожновського	с. Федорівка	UA65020070210061930	вул. Гагаріна; біля 6521882000:04:001:0304	територія зелених насаджень загального користування	територія зелених насаджень загального користування	території об'єктів водопостачання та водовідведення	Модернізація водомережі для якісного забезпечення питною водою мешканців громади.
46	Будівництво артезіанської свердловини та башти Рожновського	с. Тополине	UA65020070200080988	вул. Центральна; 6521855100:05:001:0346	територія зелених насаджень загального користування	територія зелених насаджень загального користування	території об'єктів водопостачання та водовідведення	Модернізація водомережі для якісного забезпечення питною водою мешканців громади.
47	Реконструкція артезіанської свердловини та встановлення башта Рожновського	с. Ольжине	UA65020070180010797	вул. Т. Шевченка; біля 6521883500:04:004:0002	території об'єктів водопостачання та водовідведення	території об'єктів водопостачання та водовідведення	території об'єктів водопостачання та водовідведення	Модернізація водомережі для якісного забезпечення питною водою мешканців громади.
48	Будівництво артезіанської свердловини та башти Рожновського	с. Костирка	UA65020070100053265	біля 6521882500:04:023:0008	територія зелених насаджень загального користування	територія зелених насаджень загального користування	території об'єктів водопостачання та водовідведення	Модернізація водомережі для якісного забезпечення питною водою мешканців громади.
49	Будівництво артезіанської свердловини та башти Рожновського	с. Черешневе	UA65020070220023511	біля 6521883000:03:011:0001	територія для розміщення с/г будівель та споруд	територія для розміщення с/г будівель та споруд	території об'єктів водопостачання та водовідведення	Модернізація водомережі для якісного забезпечення



№	Назва проєктного рішення	Назва населеного пункту	КАТОТТГ населеного пункту	Адреса території розташування, (кадастровий номер за наявності)	Функціональне призначення території			Зміст проєктного рішення (обґрунтування)
					Існуюче	Проектне відповідно до чинної МД	Пропозиція відповідно до програми комплексного відновлення	
								питною водою мешканців громади.
50	Реконструкція артезіанської свердловини та встановлення двох башт Рожновського	с. Новомиколаївка	UA65020070160087054	вул. Центральна; біля 6521883000:02:001:0039	території об'єктів водопостачання та водовідведення	території об'єктів водопостачання та водовідведення	території об'єктів водопостачання та водовідведення	Модернізація водомережі для якісного забезпечення питною водою мешканців громади.
51	Реконструкція башти Рожновського	с. Новомиколаївка	UA65020070160087054	біля 6521883000:02:001:0320	території об'єктів водопостачання та водовідведення	території об'єктів водопостачання та водовідведення	території об'єктів водопостачання та водовідведення	Модернізація водомережі для якісного забезпечення питною водою мешканців громади.
52	Реконструкція артезіанської свердловини	с.Нововознесенське	UA65020070140015727	6521882500:05:001:0614	території об'єктів водопостачання та водовідведення	території об'єктів водопостачання та водовідведення	території об'єктів водопостачання та водовідведення	Модернізація водомережі для якісного забезпечення питною водою мешканців громади.
53	Реконструкція артезіанської свердловини	с. Зарічне	UA65020070070019701	біля 6521880800:05:029:0013	території об'єктів водопостачання та водовідведення	території об'єктів водопостачання та водовідведення	території об'єктів водопостачання та водовідведення	Модернізація водомережі для якісного забезпечення питною водою мешканців громади.
54	Реконструкція артезіанської свердловини	с. Іванівка	UA65020070080047252	вул. Перемоги; біля 6521881000:01:001:0024	території об'єктів водопостачання та водовідведення	території об'єктів водопостачання та водовідведення	території об'єктів водопостачання та водовідведення	Модернізація водомережі для якісного забезпечення питною водою мешканців громади.
55	Реконструкція артезіанської свердловини	с. Мала Шестірна	UA65020070110049161	вул. Миру, біля 6521882000:01:025:0005	території об'єктів водопостачання та водовідведення	території об'єктів водопостачання та водовідведення	території об'єктів водопостачання та водовідведення	Модернізація водомережі для якісного забезпечення питною водою мешканців громади.
56	Будівництво башти Рожновського	с. Мар'їне	UA65020070000029027	біля 6521880800:04:001:0463	територія для розміщення с/г будівель та споруд	територія для розміщення с/г будівель та споруд	території об'єктів водопостачання та водовідведення	Модернізація водомережі для якісного забезпечення питною водою мешканців громади.
57	Реконструкція артезіанської свердловини	с. Новопетрівка	UA65020070170078648	біля 6521883500:01:126:0002	територія для розміщення с/г будівель та споруд	територія для розміщення с/г будівель та споруд	території об'єктів водопостачання та водовідведення	Модернізація водомережі для якісного забезпечення питною водою мешканців громади.
58	Будівництво артезіанської свердловини	селище Високопілья	UA65020070010049455	біля 6521855100:04:001:0391	територія зелених насаджень загального користування	території об'єктів водопостачання та водовідведення	території об'єктів водопостачання та водовідведення	Модернізація водомережі для якісного забезпечення питною водою мешканців громади.

№	Назва проєктного рішення	Назва населеного пункту	КАТОТТГ населеного пункту	Адреса території розташування, (кадастровий номер за наявності)	Функціональне призначення території			Зміст проєктного рішення (обґрунтування)
					Існуюче	Проєктне відповідно до чинної МД	Пропозиція відповідно до програми комплексного відновлення	
59	Будівництво артезіанської свердловини	селище Високопілля	UA65020070 010049455	вул. банкова; 6521855100:04:034:0004	територія зелених насаджень загального користування	територія зелених насаджень загального користування	території об'єктів водопостачання та водовідведення	Модернізація водомережі для якісного забезпечення питною водою мешканців громади.
60	Будівництво очисних споруд	селище Високопілля	UA65020070 010049455	вул. Енергетична; 6521855100:04:001:0391	території об'єктів водопостачання та водовідведення	території об'єктів водопостачання та водовідведення	території об'єктів водопостачання та водовідведення	Покращення екологічного стану навколишнього середовища.
61	Будівництво притулку для безпритульних тварин	селище Високопілля	UA65020070 010049455	біля 6521855100:16:001:0001	рілля	територія промислових підприємств	територія промислових підприємств	Облік та регулювання численності безпритульних тварин.
<b>Комерційні пропозиції</b>								
1	Сімейна ферма (зберігання та переробка с/г продукції, фруктів та овочів); кооператив	с. Новопетрівка	UA65020070 170078648	біля 6521883500:01:126:0004	територія для розміщення с/г будівель та споруд	територія для розміщення с/г будівель та споруд	територія для розміщення с/г будівель та споруд	Збільшити кількість якісної с/г сировини на ринку та покращити фінансове становище сільського населення.
2	Створення с/г кооператив	с. Зарічне	UA65020070 070019701	біля 6521880800:04:001:0557	територія для розміщення с/г будівель та споруд	територія для розміщення с/г будівель та споруд	територія для розміщення с/г будівель та споруд	Збільшити кількість якісної с/г сировини на ринку та покращити фінансове становище сільського населення.
3	Сімейна ферма (зберігання та переробка с/г продукції, фруктів та овочів); кооператив	с. Іванівка	UA65020070 080047252	вул. Молодіжна; біля 6521881000:03:001:0512	територія для розміщення с/г будівель та споруд	територія для розміщення с/г будівель та споруд	територія для розміщення с/г будівель та споруд	Збільшити кількість якісної с/г сировини на ринку та покращити фінансове становище сільського населення.
4	Створення с/г кооператив	селище Архангельське	UA65020070 020043284	6521855200:03:001:0062; 6521855200:02:023:0001	територія для розміщення с/г будівель та споруд	територія для розміщення с/г будівель та споруд	територія для розміщення с/г будівель та споруд	Збільшити кількість якісної с/г сировини на ринку та покращити фінансове становище сільського населення.
5	Створення с/г кооператив (шокова заморозка фруктів та овочів)	селище Високопілля	UA65020070 010049455	вул. Визволителів 110а; 6521855100:04:001:0527	територія закладів торгів	територія закладів торгів	територія промислових підприємств	Збільшити кількість якісної с/г сировини на ринку та покращити фінансове становище сільського населення.
6	Сімейна ферма (зберігання та переробка с/г продукції,	с. Миколаївка	UA65020070 130010659	6521881000:03:032:0001	територія для розміщення с/г будівель та споруд	територія для розміщення с/г будівель та споруд	територія для розміщення с/г будівель та споруд	Збільшити кількість якісної с/г сировини на ринку та покращити фінансове

№	Назва проєктного рішення	Назва населеного пункту	КАТОТТГ населеного пункту	Адреса території розташування, (кадастровий номер за наявності)	Функціональне призначення території			Зміст проєктного рішення (обґрунтування)
					Існуюче	Проектне відповідно до чинної МД	Пропозиція відповідно до програми комплексного відновлення	
	фруктів та овочів); кооператив							становище сільського населення.
7	Сімейна ферма (зберігання та переробка с/г продукції, фруктів та овочів; бджільництво); кооператив	селище Високопілля	UA65020070 010049455	вул. Національна; біля 6521855100:04:002:0047	рілля	територія промислових підприємств	територія для розміщення с/г будівель та споруд	Збільшити кількість якісної с/г сировини на ринку та покращити фінансове становище сільського населення.
8	Сімейна ферма (зберігання та переробка с/г продукції, фруктів та овочів)	с. Новопетрівка	UA65020070 170078648	вул. Тихонова; біля 6521883500:03:001:0576	територія для розміщення с/г будівель та споруд	територія для розміщення с/г будівель та споруд	територія для розміщення с/г будівель та споруд	Збільшити кількість якісної с/г сировини на ринку та покращити фінансове становище сільського населення.
9	Сімейна ферма (зберігання та переробка с/г продукції, фруктів та овочів)	с. Новомиколаївка	UA65020070 160087054	вул. Садова; біля 6521883000:02:001:0004	територія для розміщення с/г будівель та споруд	територія для розміщення с/г будівель та споруд	територія для розміщення с/г будівель та споруд	Збільшити кількість якісної с/г сировини на ринку та покращити фінансове становище сільського населення.
10	Сімейна ферма (зберігання та переробка с/г продукції, фруктів та овочів)	с. Черешневе	UA65020070 220023511	біля 6521883000:02:001:0019	територія для розміщення с/г будівель та споруд	територія для розміщення с/г будівель та споруд	територія для розміщення с/г будівель та споруд	Збільшити кількість якісної с/г сировини на ринку та покращити фінансове становище сільського населення.
11	Сімейна ферма (зберігання та переробка с/г продукції, фруктів та овочів)	с. Костирка	UA65020070 100053265	вул. Садова; біля 6521882500:05:001:0372	територія для розміщення с/г будівель та споруд	територія для розміщення с/г будівель та споруд	територія для розміщення с/г будівель та споруд	Збільшити кількість якісної с/г сировини на ринку та покращити фінансове становище сільського населення.
12	Сімейна ферма (зберігання та переробка с/г продукції, фруктів та овочів)	с. Нововознесенське	UA65020070 140015727	вул. Миру; біля 6521882500:01:001:0062	територія для розміщення с/г будівель та споруд	територія для розміщення с/г будівель та споруд	територія для розміщення с/г будівель та споруд	Збільшити кількість якісної с/г сировини на ринку та покращити фінансове становище сільського населення.
13	Сімейна ферма (зберігання та переробка с/г продукції, фруктів та овочів)	с. Добрянка	UA65020070 060020249	6521882500:05:001:0364	територія для розміщення с/г будівель та споруд	територія для розміщення с/г будівель та споруд	територія для розміщення с/г будівель та споруд	Збільшити кількість якісної с/г сировини на ринку та покращити фінансове становище сільського населення.

№	Назва проєктного рішення	Назва населеного пункту	КАТОТТГ населеного пункту	Адреса території розташування, (кадастровий номер за наявності)	Функціональне призначення території			Зміст проєктного рішення (обґрунтування)
					Існуюче	Проектне відповідно до чинної МД	Пропозиція відповідно до програми комплексного відновлення	
14	Сімейна ферма (зберігання та переробка с/г продукції, фруктів та овочів)	с. Незламне	UA65020070 190029510	6521855100:05:001:0711	територія для розміщення с/г будівель та споруд	територія для розміщення с/г будівель та споруд	територія для розміщення с/г будівель та споруд	Збільшити кількість якісної с/г сировини на ринку та покращити фінансове становище сільського населення.
15	Сімейна ферма (зберігання та переробка с/г продукції, фруктів та овочів)	с. Князівка	UA65020070 090097169	біля 6521855100:05:001:0637	територія для розміщення с/г будівель та споруд	територія для розміщення с/г будівель та споруд	територія для розміщення с/г будівель та споруд	Збільшити кількість якісної с/г сировини на ринку та покращити фінансове становище сільського населення.
16	Сімейна ферма (зберігання та переробка с/г продукції, фруктів та овочів)	с. Мала Шестірна	UA65020070 110049161	біля 6521882000:04:001:0481	територія для розміщення с/г будівель та споруд	територія для розміщення с/г будівель та споруд	територія для розміщення с/г будівель та споруд	Збільшити кількість якісної с/г сировини на ринку та покращити фінансове становище сільського населення.
17	Сімейна ферма (зберігання та переробка с/г продукції, фруктів та овочів)	с. Новогригорівське	UA65020070 150077321	біля 6521882000:04:001:0545	територія для розміщення с/г будівель та споруд	територія для розміщення с/г будівель та споруд	територія для розміщення с/г будівель та споруд	Збільшити кількість якісної с/г сировини на ринку та покращити фінансове становище сільського населення.
18	Сімейна ферма (зберігання та переробка с/г продукції, фруктів та овочів)	с. Мар'їне	UA65020070 000029027	біля 6521880800:04:001:0359	територія для розміщення с/г будівель та споруд	територія для розміщення с/г будівель та споруд	територія для розміщення с/г будівель та споруд	Збільшити кількість якісної с/г сировини на ринку та покращити фінансове становище сільського населення.
19	Створення агропромислового індустріального парку	селище Високопілля	UA65020070 010049455	вул. Енергетична; 6521855100:04:001:0298	рілля	територія для розміщення с/г будівель та споруд	територія для розміщення с/г будівель та споруд	Модернізація с/г виробництва шляхом впровадження підходів, залучення інвестицій, підвищення рівня зайнятості населення, забезпечення збалансованого місцевого розвитку.
20	Створення агропромислового індустріального парку	селище Високопілля	UA65020070 010049455	вул. Енергетична; біля 6521855100:04:001:0298	рілля	територія для розміщення с/г будівель та споруд	територія для розміщення с/г будівель та споруд	Модернізація с/г виробництва шляхом впровадження підходів, залучення інвестицій, підвищення рівня

№	Назва проєктного рішення	Назва населеного пункту	КАТОТТГ населеного пункту	Адреса території розташування, (кадастровий номер за наявності)	Функціональне призначення території			Зміст проєктного рішення (обґрунтування)
					Існуюче	Проектне відповідно до чинної МД	Пропозиція відповідно до програми комплексного відновлення	
								зайнятості населення, забезпечення збалансованого місцевого розвитку.
21	Створення агропромислового індустріального парку	селище Високопілля	UA65020070 010049455	6521855100:05:001:0091	рілля	рілля	територія для розміщення с/г будівель та споруд	Модернізація с/г виробництва шляхом впровадження підходів, залучення інвестицій, підвищення рівня зайнятості населення, забезпечення збалансованого місцевого розвитку.
22	Встановлення зарядної станції для електромобілів	селище Високопілля	UA65020070 010049455	вул. Визволителів, 148а; 6521855100:12:051:0001	територія закладів з обслуговування автотранспортних засобів	територія закладів з обслуговування автотранспортних засобів	територія закладів з обслуговування автотранспортних засобів	Створення сприятливих умов для розвитку екологічно чистих видів транспорту індивідуального користування.
23	Будівництво сміттєперевантажувальної станції із сортувальним обладнанням	селище Високопілля	UA65020070 010049455	6521855100:04:031:0001	територія складування та утилізації відходів	територія складування та утилізації відходів	територія складування та утилізації відходів	Впровадження ефективної системи роздільного збору побутових відходів.
24	Створення громадської пасіки				територія для сінокосіння та випасання худоби	територія для сінокосіння та випасання худоби	територія для сінокосіння та випасання худоби	Популяризація вживання продуктів бджільництва, які є природними ліками та джерелом вітамінів і корисних мікро та макро елементів.

## Звіт про результати громадських обговорень

### Звіт

#### за результатами розгляду пропозицій громадськості до проекту Програми комплексного відновлення території Високопільської селищної територіальної громади Бериславського району Херсонської області (її частини)

1. Розгляд пропозицій громадськості, отриманих після оприлюднення рішення щодо розроблення Програми комплексного відновлення території Високопільської селищної територіальної громади Бериславського району Херсонської області( її частини).

Відповідно до розпорядження начальника Високопільської селищної військової адміністрації «Про розробку Програми комплексного відновлення території Високопільської селищної територіальної громади Бериславського району Херсонської області» від 26 травня 2023 року № 226 на веб-сайті Високопільської селищної військової ради, у визначених у розпорядженні групах у соціальних мережах та чатах, на дошках оголошень біля адміністративних будівель Високопільської селищної ради населених пунктів було розміщено інформацію про розроблення Програми комплексного відновлення території Високопільської селищної територіальної громади Бериславського району Херсонської області (далі – Програма). Збір пропозицій громадськості було організовано через електронні форми та подання пропозицій у паперовій формі чи на електронну скриньку Робочої групи та Високопільської селищної ради.

Строк подання пропозицій громадськості до проекту Програми становив 9 днів та завершився 30.06.2023 року.

Усього надійшло 97 пропозицій від громадськості, з них: 1 помилкове- інша громада, Всього: 96 пропозиції

Звернення від фізичних осіб – 0;

Через соцмережі – 0;

З використанням гугл-форми – 96 (за категоріями: від фізичних осіб – 29, від юридичних осіб - 67).

Подані пропозиції від жителів наступних населених пунктів: (селище Високопілля – 53 пропозиції, селище Архангельське – 18 пропозиції, село Новопетрівка – 1 пропозицій, с. Зарічне - 3 пропозиції, с. Іванівка - 2 пропозиції, с. Нововознесенське – 18 пропозиції, с. Добрянка – 1 пропозиції),

Жителі таких населених пунктів як сіл Новомиколаївка, Черешневе, Ольжине, Мар’їне, Благодатне, Миколаївка, Костирка, Незламне, Мала Шестірня, Новогригорівське, Князівка, Тополине, Федорівка, Блакитне свої пропозиції не подали.

Від представників суб’єктів господарювання, що здійснюють свою діяльність на території територіальної громади пропозицій не надійшло.

Короткий аналіз за категоріями пропозицій від бізнесу:

за територією ведення бізнесу: не подали пропозицій;

за видами бізнесу: не подали пропозицій;

основні платники податків (роботодавці) на території громад – не подали.

Подані пропозиції

У електронному форматі шляхом надсилання на електронні адреси: 0

У паперовому форматі шляхом надсилання на поштову адресу або переданням через старост:  
0

1) За напрямками:

№	Напрямок	Отримано пропозицій			
		Від юридичних осіб		Від фізичних осіб	
		Кількість	% від загального	Кількість	% від загального
1.	щодо підвищення рівня громадської безпеки на території ТГ;	2	2,98	0	0
2.	щодо розвитку та покращення діяльності закладів освіти;	3	4,47	0	0
3.	щодо підвищення рівня забезпеченості жителів територіальної громади послугами в сфері охорони здоров'я;	3	4,47	0	0
4.	щодо збереження та/або розвитку культурного середовища Високопільської громади територіальної громади;	5	7,46	1	3,44
5.	щодо розвитку туризму;	0	0	2	6,89
6.	щодо розвитку сфери благоустрою;	1	1,49	2	6,89
7.	щодо підвищення якості надання житлово-комунальних послуг;	5	7,46	0	0
8.	щодо розвитку транспортної інфраструктури;	0	0	5	17,24
9.	щодо розбудови публічного простору територіальної громади;	4	5,97	1	3,44
10.	щодо створення спільно з сусідніми територіальними громадами зон/точок розвитку територіальної громади;	0	0	1	3,44
11.	щодо інклюзивного місцевого розвитку;	1	1,49	1	3,44
12.	щодо впровадження енергоефективних рішень;	5	7,46	0	0
13.	щодо відновлення _____ територіальної громади, які сприяли би поверненню мешканців, які виїхали за межі громади;	2	2,98	3	10,34



14.	щодо необхідності підготовки території до відновлення (зокрема здійснення першочергового розмінування окремих частин територіальної громади, демонтажу зруйнованих будівель та споруд, рекультивациі земель);	0	0	1	3,44
15.	щодо технічної можливості, економічної доцільності відновлення пошкоджених об'єктів шляхом виконання робіт з реконструкції, реставрації, капітального чи поточного ремонту	2	2,98	0	0
16.	щодо відновлення навколишнього природного середовища, збереження та розвитку природоохоронних територій та об'єктів	1	1,49	2	6,9
17.	щодо відновлення об'єктів шляхом нового будівництва або пропозиції щодо будівництва нових об'єктів замість тих, що зазнали пошкоджень або зруйновані	5	7,46	4	13,79
18.	щодо доцільності пропозиції зміни функціонального призначення територій територіальної громади (її частини) з урахуванням існуючої забудови	0	0	1	3,44
19.	щодо пріоритетних та стратегічних цілей розвитку громади	6	8,95	1	3,44
20.	щодо внесення пропозицій до існуючої містобудівної документації на місцевому рівні або розроблення нової	1	1,49	1	3,44
21.	щодо розташування (перенесення) об'єктів виробничої сфери	0	0	2	6,9
22.	щодо перепрофілювання пошкоджених об'єктів/територій територіальної громади, відновлення яких є неможливим або недоцільним (економічно необґрунтованим)	1	1,49	0	0
23.	щодо інших сфер відбудови та розвитку __ територіальної громади	8	11,94	0	0

24.	Щодо обліку та регулювання численності безпритульних тварин	2	2,98	0	0
25.	Щодо створення мережі сучасних укриттів на території громади	1	1,49	1	3,44
26.	Щодо створення ресурсного, соціально-психологічного центру та дорадчо-консультативного органу	7	10,44	0	0
27.	Щодо спрощення процедури отримання адміністративних послуг	1	1,49	0	0
28.	Щодо формування гендерної культури	1	1,49	0	0
<b>Загалом</b>		67	100%	29	100%

Усі отримані пропозиції сформовано у єдину гугл-таблицю із закритим доступом, який надано членам робочої групи (у режимі коментування).

Отримані пропозиції пронумеровано послідовно – по часу надходження пропозиції.

Також надано можливість групувати пропозиції для аналізу за напрямком, якого стосувалася пропозиція, без можливості зміни їх нумерації.

Зібрані пропозиції за напрямками розглядалися членами Робочої групи у наступній послідовності:

- 1) З 14.08.23 по 23.08.23 – членам Робочої групи опрацювати пропозиції за напрямками № 1 - № 48
- 2) З 24.08.23 по 04.09.23 – членам Робочої групи опрацювати пропозиції за напрямками № 49- № 97

За результатами проведеної роботи було розглянуто всі отримані 97 пропозицій, серед яких 96 запропоновано врахувати, 1 – відхилити ( в зв'язку з тим, що помилково надіслане нашій громаді), 0 – частково.

Напрямок	Отримано пропозицій									
	Від юридичних осіб					Від фізичних осіб				
	Враховано	в т.ч. враховано	Відхилено	в т.ч. компетенція іншого	Винесно на додаткове	Враховано	в т.ч. враховано частково	Відхилено	в т.ч. компетенція іншого	Винесно на додаткове
<b>Всього:</b>	67	0	0	0	0	29	0	0	0	0
щодо підвищення рівня громадської безпеки на території ТГ;	2	0	0	0	0	0	0	0	0	0
щодо розвитку та покращення	3	0	0	0	0	0	0	0	0	0

діяльності закладів освіти;										
щодо підвищення рівня забезпеченості жителів територіальної громади послугами в сфері охорони здоров'я;	3	0	0	0	0	0	0	0	0	0
щодо збереження та/або розвитку культурного середовища _____ територіальної громади;	5	0	0	0	0	1	0	0	0	0
щодо розвитку туризму;	0	0	0	0	0	2	0	0	0	0
щодо розвитку сфери благоустрою;	1	0	0	0	0	2	0	0	0	0
щодо підвищення якості надання житлово-комунальних послуг;	5	0	0	0	0	0	0	0	0	0
щодо розвитку транспортної інфраструктури;	0	0	0	0	0	5	0	0	0	0
щодо розбудови публічного простору територіальної громади;	4	0	0	0	0	1	0	0	0	0
щодо створення спільно з сусідніми територіальними громадами зон/точок розвитку територіальної громади;	0	0	0	0	0	1	0	0	0	0
щодо інклюзивного	1	0	0	0	0	1	0	0	0	0

місцевого розвитку;										
щодо впровадження енергоефективних рішень;	5	0	0	0	0	0	0	0	0	0
щодо відновлення ____ територіальної громади, які сприяли би поверненню мешканців, які виїхали за межі громади;	2	0	0	0	0	3	0	0	0	0
щодо необхідності підготовки території до відновлення (зокрема здійснення першочергового розмінування окремих частин територіальної громади, демонтажу зруйнованих будівель та споруд, рекультивації земель);	0	0	0	0	0	1	0	0	0	0
щодо технічної можливості, економічної доцільності відновлення пошкоджених об'єктів шляхом виконання робіт з реконструкції, реставрації, капітального чи поточного ремонту	2	0	0	0	0	0	0	0	0	0
щодо відновлення навколишнього	1	0	0	0	0	2	0	0	0	0

природного середовища, збереження та розвитку природоохоронних територій та об'єктів										
щодо відновлення об'єктів шляхом нового будівництва або пропозиції щодо будівництва нових об'єктів замість тих, що зазнали пошкоджень або зруйновані	5	0	0	0	0	4	0	0	0	0
щодо доцільності пропозиції зміни функціонального призначення територій територіальної громади (її частини) з урахуванням існуючої забудови	0	0	0	0	0	1	0	0	0	0
щодо пріоритетних та стратегічних цілей розвитку громади	6	0	0	0	0	1	0	0	0	0
щодо внесення пропозицій до існуючої містобудівної документації на місцевому рівні або розроблення нової	1	0	0	0	0	1	0	0	0	0
щодо розташування (перенесення) об'єктів виробничої сфери	0	0	0	0	0	2	0	0	0	0
щодо перепрофілювання	1	0	0	0	0	0	0	0	0	0

пошкоджених об'єктів/територій територіальної громади, відновлення яких є неможливим або недоцільним (економічно необґрунтованим)										
щодо інших сфер відбудови та розвитку __ територіальної громади	8	0	0	0	0	0	0	0	0	0
Щодо обліку та регулювання численності безпритульних тварин	2	0	0	0	0	0	0	0	0	0
Щодо створення мережі сучасних укриттів на території громади	1	0	0	0	0	1	0	0	0	0
Щодо створення ресурсного, соціально-психологічного центру та дорадчо-консультативного органу	7	0	0	0	0	0	0	0	0	0
Щодо спрощення процедури отримання адміністративних послуг	1	0	0	0	0	0	0	0	0	0
Щодо формування гендерної культури	1	0	0	0	0	0	0	0	0	0

За результатами доповіді пропонується:

врахувати 96 пропозицій, а саме номери:

2,3,4,5,6,7,8,9,10,11,12,13,14,15,16,17,18,19,20,21,22,23,24,25,26,27,28,29,30,31,32,33,34,35,36, 37,38,39,40,41,2,43,44,45,46,47,48,49,50,51,52,53,54,55,56,57,58,59,60,61,62,63,64,65,66,67,68,6 9,70,71,72,73,74,75,76,77,78,79,80,81,82,83,84,85,86,87,88,89,90,91,92,93,94,95,96,97;

в т. ч. врахувати частково 0 пропозицій:

відхилити 1 пропозицію, а саме номер: 1.

2. Розгляд пропозицій громадськості, отриманих після оприлюднення проекту Програми комплексного відновлення території Високопільської селищної територіальної громади Бериславського району Херсонської області ( її частини).

Відповідно до розпорядження начальника Високопільської селищної військової адміністрації «Про розробку Програми комплексного відновлення території Високопільської селищної територіальної громади Бериславського району Херсонської області» від 26 травня 2023 року № 226 на веб-сайті Високопільської селищної військової адміністрації, у визначених у розпорядженні групах у соціальних мережах та чатах, було розміщено проєкт Програми комплексного відновлення території Високопільської селищної територіальної громади Бериславського району Херсонської області ( далі - проєкт Програми)

<https://kronau.gov.ua/news/1732270608/>

Збір пропозицій громадськості було організовано через публічні обговорення та подання пропозицій на електронну скриньку Високопільської селищної ради.

Строк подання пропозицій громадськості до проєкту Програми становив 25 календарних днів та завершився 16.12.2024 р.

Станом на 17 грудня 2024 року від громадськості не надійшло жодної пропозиції.



Додаток 1.2  
до Програми комплексного  
відновлення території  
Високопільської селищної  
територіальної громади

**Інформація про врахування державних інтересів та інтересів суміжних ТГ**  
текст, що не підлягає громадському обговоренню відповідно до п. 10 Порядку № 1159

Додаток 1.3  
до Програми комплексного  
відновлення території  
Високопільської селищної  
територіальної програми

Детальна інформація Розділу 1 ПКВ

Таблиця Д.1.3.1

Основні характеристики населених пунктів ТГ

№ з/п	Назва	Тип	КАТОТТГ	Назва старостинського округу	Площа, га	Кількість домогосподарств <sup>22</sup>	Відстань до адміністративного центру ТГ, км	Відстань до обласного центру, км
1	(UA): Високопільля (EN): Vysokopillia	селище	UA65020070010049455	Адміністративний центр	572,6000	2125	-	158 <sup>23</sup>
2	(UA): Архангельське (EN): Arkhangelske	селище	UA65020070020043284	Архангельський старостинський округ	673,2000	782	14	142
3	(UA): Блакитне (EN): Blakytne	село	UA65020070040010325		8,1000	32	14	145
4	(UA): Мала Шестірна (EN): Mala Shestirnia	село	UA65020070110049161	Малешестірнанський старостинський округ	63,3000	21	10	168
5	(UA): Федорівка (EN): Fedorivka	село	UA65020070210061930		63,0000	46	13	157
6	(UA): Князівка (EN): Kniazivka	село	UA65020070090097169		96,4000	144	4	162
7	(UA): Новогригорівське (EN): Novogrygorivske	село	UA65020070150077321		59,1000	90	8	167

<sup>22</sup> Інформація станом на 01.01.2022

<sup>23</sup> Тут і далі у цьому стовбці вказано найкоротший за відстанню маршрут автомобільним сполученням за даними <https://www.google.com/maps> та <https://maps.visicom.ua>.

8	(UA): Тополине (EN): Topolyne	село	UA65020070200080988		145,5000	128	8	166
9	(UA): Іванівка (EN): Ivanivka	село	UA65020070080047252	Іванівський старостинський округ	190,1000	288	12	148
10	(UA): Миколаївка (EN): Mykolayivka	село	UA65020070130010659		164,1000	153	14	151
11	(UA): Благодатне (EN): Blagodatne	село	UA65020070030056741	Зарічнянський старостинський округ	56,2000	16	26	142
12	(UA): Зарічне (EN): Zarichne	село	UA65020070070019701		101,8000	179	18	130
13	(UA): Мар'їне (EN): Mariine	село	UA65020070120050291		28,7000	30	17	137
14	(UA): Новопетрівка (EN): Novopetrivka	село	UA65020070170078648	Новопетрівський старостинський округ	182,2000	285	19	132
15	(UA): Ольжине (Ольжине населений пункт перейменовано) (EN): Oljine	село	UA65020070180010797		129,9000	135	6	142
16	(UA): Незламне (Незламне населений пункт перейменовано) (EN): Nezlamne	село	UA65020070190029510	Нововознесенський старостинський округ	74,9000	154	4	147
17	(UA): Нововознесенське (EN): Novovoznesenske	село	UA65020070140015727		132,1000	220	11	158
18	(UA): Добрянка (EN): Dobrianka	село	UA65020070060020249		88,7000	46	11	156
19	(UA): Костирка (EN): Kostyrka	село	UA65020070100053265		65,7000	39	18	145
20	(UA): Вереміївка (EN): Veremiyivka	село	UA65020070050064091		29,3000	0	17	147
21	(UA): Новомиколаївка (EN): Novomykolayivka	село	UA65020070160087054	Новомиколаївський старостинський округ	200,5000	259	26	133
22	(UA): Черешневе (EN): Chereshneve	село	UA65020070220023511		22	10	21	142

## Динаміка частки вікових груп у жіночому населенні в умовах війни

Назва населеного пункту	Вікова група, повних років	Жінки							
		на 01.01.2021		на 01.01.2022		на 01.01.2023			
		постійні мешканці	ВПО (прийняті)	постійні мешканці	ВПО (прийняті)	постійні мешканці	ВПО (прийняті)	ВПО ТГ (які перемістилися до інших громад)	ВПО ТГ (внутрішні)
селище Високопілля	0-5	73	0	73	0	100	4	0	4
	6-14	182	0	182	0	113	5	0	5
	15-18	168	0	168	0	103	0	0	0
	19-35	523	8	523	8	160	8	0	8
	36-59	646	6	646	6	216	13	0	13
	60+	623	0	623	0	337	6	0	6
	<b>Всього</b>	<b>2 215</b>	<b>14</b>	<b>2 215</b>	<b>14</b>	<b>1 029</b>	<b>36</b>	<b>0</b>	<b>36</b>
селище Архангельське	0-5	150	0	150	0	61	1	0	1
	6-14	158	0	158	0	67	0	0	0
	15-18	154	0	154	0	68	0	0	0
	19-35	229	0	229	0	99	2	0	2
	36-59	233	0	233	0	103	0	0	0
	60+	464	0	464	0	203	2	0	2
	<b>Всього</b>	<b>1 388</b>	<b>0</b>	<b>1 388</b>	<b>0</b>	<b>601</b>	<b>5</b>	<b>0</b>	<b>5</b>
с. Блакитне	0-5	0	0	0	0	0	0	0	0
	6-14	1	0	1	0	0	0	0	0
	15-18	1	0	1	0	0	0	0	0
	19-35	10	0	10	0	2	0	0	0
	36-59	9	0	9	0	3	0	0	0
	60+	15	0	15	0	4	0	0	0
	<b>Всього</b>	<b>36</b>	<b>0</b>	<b>36</b>	<b>0</b>	<b>9</b>	<b>0</b>	<b>0</b>	<b>0</b>
с. Новомиколаївка	0-5	4	0	4	0	3	0	3	3
	6-14	25	0	25	0	24	0	0	0
	15-18	21	0	21	0	21	0	1	1
	19-35	68	0	68	0	42	0	3	3
	36-59	76	0	76	0	40	0	3	3
	60+	136	0	136	0	121	0	0	0

	<b>Всього</b>	<b>330</b>	<b>0</b>	<b>330</b>	<b>0</b>	<b>251</b>	<b>0</b>	<b>10</b>	<b>10</b>
с. Черешневе	0-5	0	0	0	0	0	0	0	0
	6-14	0	0	0	0	0	0	0	0
	15-18	0	0	0	0	0	0	0	0
	19-35	0	0	0	0	0	0	0	0
	36-59	8	0	8	0	2	0	0	0
	60+	9	0	9	0	3	0	0	0
	<b>Всього</b>	<b>17</b>	<b>0</b>	<b>17</b>	<b>0</b>	<b>5</b>	<b>0</b>	<b>0</b>	<b>0</b>
с. Новопетрівка	0-5	4	0	4	0	2	0	0	0
	6-14	29	0	29	0	13	0	0	0
	15-18	25	0	25	0	10	0	0	0
	19-35	88	0	88	0	42	0	0	0
	36-59	96	0	96	0	56	2	0	2
	60+	84	0	84	0	66	0	0	0
	<b>Всього</b>	<b>326</b>	<b>0</b>	<b>326</b>	<b>0</b>	<b>189</b>	<b>2</b>	<b>0</b>	<b>2</b>
с. Ольжині	0-5	3	0	3	0	0	0	0	0
	6-14	18	0	18	0	5	0	0	0
	15-18	16	0	16	0	4	0	0	0
	19-35	44	0	44	0	12	0	0	0
	36-59	58	0	58	0	18	0	0	0
	60+	32	0	32	0	19	0	0	0
	<b>Всього</b>	<b>171</b>	<b>0</b>	<b>171</b>	<b>0</b>	<b>58</b>	<b>0</b>	<b>0</b>	<b>0</b>
с. Зарічне	0-5	6	0	6	0	0	0	0	0
	6-14	28	0	28	0	12	0	0	0
	15-18	22	0	22	0	13	0	0	0
	19-35	72	0	72	0	21	0	0	0
	36-59	91	0	91	0	29	0	0	0
	60+	94	0	94	0	41	0	0	0
	<b>Всього</b>	<b>313</b>	<b>0</b>	<b>313</b>	<b>0</b>	<b>116</b>	<b>0</b>	<b>0</b>	<b>0</b>
с. Мар'їне	0-5	0	0	0	0	0	0	0	0
	6-14	4	0	4	0	4	0	0	0
	15-18	3	0	3	0	3	0	0	0
	19-35	13	0	13	0	6	0	0	0
	36-59	19	0	19	0	9	0	0	0
	60+	20	0	20	0	11	0	0	0
	<b>Всього</b>	<b>59</b>	<b>0</b>	<b>59</b>	<b>0</b>	<b>33</b>	<b>0</b>	<b>0</b>	<b>0</b>
с. Благодатне	0-5	0	0	0	0	0	0	0	0
	6-14	2	0	2	0	1	0	0	0

	15-18	0	0	0	0	0	0	0	0
	19-35	5	0	5	0	2	0	0	0
	36-59	9	0	9	0	3	1	0	1
	60+	7	0	7	0	4	0	0	0
	<b>Всього</b>	<b>23</b>	<b>0</b>	<b>23</b>	<b>0</b>	<b>10</b>	<b>1</b>	<b>0</b>	<b>1</b>
с. Іванівка	0-5	17	0	17	0	7	0	0	0
	6-14	38	0	38	0	16	0	0	0
	15-18	30	0	30	0	10	0	0	0
	19-35	118	0	118	0	36	0	0	0
	36-59	142	0	142	0	54	0	0	0
	60+	117	0	117	0	96	0	0	0
	<b>Всього</b>	<b>462</b>	<b>0</b>	<b>462</b>	<b>0</b>	<b>219</b>	<b>0</b>	<b>0</b>	<b>0</b>
с. Миколаївка	0-5	4	0	4	0	2	0	0	0
	6-14	9	0	9	0	4	0	0	0
	15-18	4	0	4	0	2	0	0	0
	19-35	30	0	30	0	17	0	0	0
	36-59	50	0	50	0	31	0	0	0
	60+	79	0	79	0	26	0	0	0
	<b>Всього</b>	<b>176</b>	<b>0</b>	<b>176</b>	<b>0</b>	<b>82</b>	<b>0</b>	<b>0</b>	<b>0</b>
с. Нововознесенське	0-5	7	0	7	0	1	0	0	0
	6-14	21	0	21	0	8	0	0	0
	15-18	20	0	20	0	4	0	0	0
	19-35	47	0	47	0	21	0	0	0
	36-59	76	0	76	0	38	0	0	0
	60+	136	0	136	0	48	1	0	1
	<b>Всього</b>	<b>307</b>	<b>0</b>	<b>307</b>	<b>0</b>	<b>120</b>	<b>1</b>	<b>0</b>	<b>1</b>
с. Добрянка	0-5	0	0	0	0	0	0	0	0
	6-14	3	0	3	0	0	0	0	0
	15-18	1	0	1	0	0	0	0	0
	19-35	9	0	9	0	0	0	0	0
	36-59	18	0	18	0	2	0	0	0
	60+	36	0	36	0	5	0	0	0
	<b>Всього</b>	<b>67</b>	<b>0</b>	<b>67</b>	<b>0</b>	<b>7</b>	<b>0</b>	<b>0</b>	<b>0</b>
с. Костирка	0-5	1	0	1	0	0	0	0	0
	6-14	5	0	5	0	0	0	0	0
	15-18	3	0	3	0	0	0	0	0
	19-35	10	0	10	0	0	0	0	0
	36-59	16	0	16	0	3	0	0	0

	60+	31	0	31	0	5	0	0	0
	<b>Всього</b>	<b>66</b>	<b>0</b>	<b>66</b>	<b>0</b>	<b>8</b>	<b>0</b>	<b>0</b>	<b>0</b>
с. Незламне	0-5	3	0	3	0	0	0	0	0
	6-14	25	0	25	0	7	0	0	0
	15-18	14	0	14	0	3	0	0	0
	19-35	29	0	29	0	4	0	0	0
	36-59	54	0	54	0	10	1	0	1
	60+	104	0	104	0	14	0	0	0
	<b>Всього</b>	<b>229</b>	<b>0</b>	<b>229</b>	<b>0</b>	<b>38</b>	<b>1</b>	<b>0</b>	<b>1</b>
с. Мала Шестірна	0-5	7	0	7	0	4	0	0	0
	6-14	18	0	18	0	8	0	0	0
	15-18	13	0	13	0	5	0	0	0
	19-35	40	0	40	0	28	0	0	0
	36-59	61	0	61	0	32	0	0	0
	60+	40	0	40	0	30	0	0	0
	<b>Всього</b>	<b>179</b>	<b>0</b>	<b>179</b>	<b>0</b>	<b>107</b>	<b>0</b>	<b>0</b>	<b>0</b>
с. Новогригорівське	0-5	3	0	3	0	2	0	0	0
	6-14	21	0	21	0	16	1	0	1
	15-18	10	0	10	0	6	0	0	0
	19-35	21	0	21	0	17	0	0	0
	36-59	49	0	49	0	21	1	0	1
	60+	23	0	23	0	21	0	0	0
	<b>Всього</b>	<b>127</b>	<b>0</b>	<b>127</b>	<b>0</b>	<b>83</b>	<b>2</b>	<b>0</b>	<b>2</b>
с. Князівка	0-5	4	0	4	0	2	0	0	0
	6-14	28	0	28	0	11	0	0	0
	15-18	20	0	20	0	5	0	0	0
	19-35	41	0	41	0	21	0	0	0
	36-59	64	0	64	0	26	0	0	0
	60+	51	0	51	0	31	0	0	0
	<b>Всього</b>	<b>208</b>	<b>0</b>	<b>208</b>	<b>0</b>	<b>96</b>	<b>0</b>	<b>0</b>	<b>0</b>
с. Тополине	0-5	3	0	3	0	1	0	0	0
	6-14	16	0	16	0	9	0	0	0
	15-18	5	0	5	0	4	0	0	0
	19-35	20	0	20	0	7	0	0	0
	36-59	23	0	23	0	9	2	0	2
	60+	21	0	21	0	16	0	0	0
	<b>Всього</b>	<b>88</b>	<b>0</b>	<b>88</b>	<b>0</b>	<b>46</b>	<b>2</b>	<b>0</b>	<b>2</b>
с. Федорівка	0-5	2	0	2	0	0	0	0	



	6-14	8	0	8	0	3	0	0	0
	15-18	4	0	4	0	1	0	0	0
	19-35	14	0	14	0	6	0	0	0
	36-59	24	0	24	0	10	0	0	0
	60+	10	0	10	0	8	2	0	2
	<b>Всього</b>	<b>62</b>	<b>0</b>	<b>62</b>	<b>0</b>	<b>28</b>	<b>2</b>	<b>0</b>	<b>2</b>

Таблиця Д.1.3.3

Динаміка частки вікових груп у чоловічому населенні в умовах війни

Назва населеного пункту	Вікова група, повних років	Чоловіки							
		на 01.01.2021		на 01.01.2022		на 01.01.2023			
		постійні мешканці	ВПО (прийняті)	постійні мешканці	ВПО (прийняті)	постійні мешканці	ВПО (прийняті)	ВПО ТГ (які перемістилися до інших громад)	ВПО ТГ (внутрішні)
селище Високопілля	0-5	57	0	57	0	105	2	0	2
	6-14	141	0	141	0	111	4	0	4
	15-18	80	0	80	0	100	0	0	0
	19-35	374	4	374	4	157	7	0	7
	36-59	488	5	488	5	159	9	0	9
	60+	360	0	360	0	238	3	0	3
	<b>Всього</b>	<b>1 500</b>	<b>9</b>	<b>1 500</b>	<b>9</b>	<b>870</b>	<b>25</b>	<b>0</b>	<b>25</b>
селище Архангельське	0-5	70	0	70	0	30	0	0	0
	6-14	84	0	84	0	43	1	0	1
	15-18	77	0	77	0	31	0	0	0
	19-35	115	0	115	0	50	0	0	0
	36-59	116	0	116	0	56	2	0	2
	60+	232	0	232	0	102	1	0	1
	<b>Всього</b>	<b>694</b>	<b>0</b>	<b>694</b>	<b>0</b>	<b>312</b>	<b>4</b>	<b>0</b>	<b>4</b>
с. Блакитне	0-5	0	0	0	0	0	0	0	0
	6-14	0	0	0	0	0	0	0	0
	15-18	1	0	1	0	0	0	0	0
	19-35	7	0	7	0	1	0	0	0
	36-59	7	0	7	0	1	0	0	0
	60+	7	0	7	0	2	0	0	0
	<b>Всього</b>	<b>22</b>	<b>0</b>	<b>22</b>	<b>0</b>	<b>4</b>	<b>0</b>	<b>0</b>	<b>0</b>
с. Новомиколаївка	0-5	3	0	3	0	1	1	0	1

	6-14	21	0	21	0	18	0	0	0
	15-18	17	0	17	0	17	0	0	0
	19-35	44	0	44	0	34	1	0	1
	36-59	42	0	42	0	32	2	0	2
	60+	68	0	68	0	61	0	0	0
	<b>Всього</b>	<b>195</b>	<b>0</b>	<b>195</b>	<b>0</b>	<b>163</b>	<b>4</b>	<b>0</b>	<b>4</b>
с. Черешневе	0-5	0	0	0	0	0	0	0	0
	6-14	0	0	0	0	0	0	0	0
	15-18	0	0	0	0	0	0	0	0
	19-35	0	0	0	0	0	0	0	0
	36-59	5	0	5	0	1	0	0	0
	60+	5	0	5	0	1	0	0	0
	<b>Всього</b>	<b>10</b>	<b>0</b>	<b>10</b>	<b>0</b>	<b>2</b>	<b>0</b>	<b>0</b>	<b>0</b>
с. Новопетрівка	0-5	2	0	2	0	0	0	0	0
	6-14	18	0	18	0	10	0	0	0
	15-18	15	0	15	0	8	0	0	0
	19-35	60	0	60	0	22	0	0	0
	36-59	58	0	58	0	37	1	0	1
	60+	61	0	61	0	42	0	0	0
	<b>Всього</b>	<b>214</b>	<b>0</b>	<b>214</b>	<b>0</b>	<b>119</b>	<b>1</b>	<b>0</b>	<b>1</b>
с. Ольжине	0-5	2	0	2	0	0	0	0	0
	6-14	14	0	14	0	3	0	0	0
	15-18	10	0	10	0	2	0	0	0
	19-35	34	0	34	0	10	0	0	0
	36-59	37	0	37	0	12	0	0	0
	60+	18	0	18	0	12	0	0	0
	<b>Всього</b>	<b>115</b>	<b>0</b>	<b>115</b>	<b>0</b>	<b>39</b>	<b>0</b>	<b>0</b>	<b>0</b>
с. Зарічне	0-5	3	0	3	0	0	0	0	0
	6-14	20	0	20	0	7	0	0	0
	15-18	16	0	16	0	5	0	0	0
	19-35	46	0	46	0	14	0	0	0
	36-59	58	0	58	0	16	0	0	0
	60+	57	0	57	0	22	0	0	0
	<b>Всього</b>	<b>200</b>	<b>0</b>	<b>200</b>	<b>0</b>	<b>64</b>	<b>0</b>	<b>0</b>	<b>0</b>
с. Мар'їне	0-5	0	0	0	0	0	0	0	0
	6-14	2	0	2	0	2	0	0	0
	15-18	2	0	2	0	2	0	0	0
	19-35	6	0	6	0	4	0	0	0

	36-59	12	0	12	0	5	0	0	0
	60+	9	0	9	0	7	0	0	0
	<b>Всього</b>	<b>31</b>	<b>0</b>	<b>31</b>	<b>0</b>	<b>20</b>	<b>0</b>	<b>0</b>	<b>0</b>
с. Благодатне	0-5	0	0	0	0	0	0	0	0
	6-14	0	0	0	0	0	0	0	0
	15-18	0	0	0	0	0	0	0	0
	19-35	3	0	3	0	1	0	0	0
	36-59	5	0	5	0	2	0	0	0
	60+	4	0	4	0	2	0	0	0
	<b>Всього</b>	<b>12</b>	<b>0</b>	<b>12</b>	<b>0</b>	<b>5</b>	<b>0</b>	<b>0</b>	<b>0</b>
с. Іванівка	0-5	15	0	15	0	4	0	0	0
	6-14	24	0	24	0	13	0	0	0
	15-18	23	0	23	0	7	0	0	0
	19-35	68	0	68	0	22	0	0	0
	36-59	82	0	82	0	33	0	0	0
	60+	58	0	58	0	52	0	0	0
	<b>Всього</b>	<b>270</b>	<b>0</b>	<b>270</b>	<b>0</b>	<b>131</b>	<b>0</b>	<b>0</b>	<b>0</b>
с. Миколаївка	0-5	2	0	2	0	1	0	0	0
	6-14	5	0	5	0	2	0	0	0
	15-18	3	0	3	0	1	0	0	0
	19-35	18	0	18	0	11	0	0	0
	36-59	31	0	31	0	17	0	0	0
	60+	44	0	44	0	16	0	0	0
	<b>Всього</b>	<b>103</b>	<b>0</b>	<b>103</b>	<b>0</b>	<b>48</b>	<b>0</b>	<b>0</b>	<b>0</b>
с. Нововознесенське	0-5	5	0	5	0	1	0	0	0
	6-14	17	0	17	0	6	0	0	0
	15-18	12	0	12	0	2	0	0	0
	19-35	31	0	31	0	15	0	0	0
	36-59	41	0	41	0	21	0	0	0
	60+	77	0	77	0	28	0	0	0
	<b>Всього</b>	<b>183</b>	<b>0</b>	<b>183</b>	<b>0</b>	<b>73</b>	<b>0</b>	<b>0</b>	<b>0</b>
с. Добрянка	0-5	0	0	0	0	0	0	0	0
	6-14	1	0	1	0	0	0	0	0
	15-18	1	0	1	0	0	0	0	0
	19-35	5	0	5	0	0	0	0	0
	36-59	14	0	14	0	2	0	0	0
	60+	16	0	16	0	3	0	0	0
	<b>Всього</b>	<b>37</b>	<b>0</b>	<b>37</b>	<b>0</b>	<b>5</b>	<b>0</b>	<b>0</b>	<b>0</b>

с. Костирка	0-5	1	0	1	0	0	0	0	0
	6-14	3	0	3	0	0	0	0	0
	15-18	1	0	1	0	0	0	0	0
	19-35	6	0	6	0	0	0	0	0
	36-59	9	0	9	0	2	0	0	0
	60+	17	0	17	0	3	0	0	0
	<b>Всього</b>	<b>37</b>	<b>0</b>	<b>37</b>	<b>0</b>	<b>5</b>	<b>0</b>	<b>0</b>	<b>0</b>
с. Незламне	0-5	2	0	2	0	0	0	0	0
	6-14	18	0	18	0	4	0	0	0
	15-18	6	0	6	0	1	0	0	0
	19-35	19	0	19	0	2	0	0	0
	36-59	31	0	31	0	15	1	0	1
	60+	65	0	65	0	9	0	0	0
	<b>Всього</b>	<b>141</b>	<b>0</b>	<b>141</b>	<b>0</b>	<b>31</b>	<b>1</b>	<b>0</b>	<b>1</b>
с. Мала Шестірна	0-5	5	0	5	0	3	0	0	0
	6-14	11	0	11	0	6	0	0	0
	15-18	7	0	7	0	3	0	0	0
	19-35	22	0	22	0	18	0	0	0
	36-59	35	0	35	0	18	1	0	1
	60+	17	0	17	0	11	0	0	0
	<b>Всього</b>	<b>97</b>	<b>0</b>	<b>97</b>	<b>0</b>	<b>59</b>	<b>1</b>	<b>0</b>	<b>1</b>
с. Новогригорівське	0-5	1	0	1	0	0	0	0	0
	6-14	9	0	9	0	8	0	0	0
	15-18	6	0	6	0	4	0	0	0
	19-35	17	0	17	0	9	0	0	0
	36-59	27	0	27	0	16	1	0	1
	60+	11	0	11	0	7	0	0	0
	<b>Всього</b>	<b>71</b>	<b>0</b>	<b>71</b>	<b>0</b>	<b>44</b>	<b>1</b>	<b>0</b>	<b>1</b>
с. Князівка	0-5	3	0	3	0	1	0	0	0
	6-14	14	0	14	0	7	0	0	0
	15-18	18	0	18	0	3	0	0	0
	19-35	28	0	28	0	7	0	0	0
	36-59	38	0	38	0	16	0	0	0
	60+	33	0	33	0	18	0	0	0
	<b>Всього</b>	<b>134</b>	<b>0</b>	<b>134</b>	<b>0</b>	<b>52</b>	<b>0</b>	<b>0</b>	<b>0</b>
с. Тополине	0-5	1	0	1	0	1	0	0	0
	6-14	10	0	10	0	5	1	0	1
	15-18	3	0	3	0	2	0	0	0

	19-35	13	0	13	0	5	0	0	0
	36-59	18	0	18	0	5	2	0	2
	60+	9	0	9	0	8	0	0	0
	<b>Всього</b>	<b>54</b>	<b>0</b>	<b>54</b>	<b>0</b>	<b>26</b>	<b>3</b>	<b>0</b>	<b>3</b>
с. Федорівка	0-5	0	0	0	0	0	0	0	0
	6-14	5	0	5	0	2	0	0	0
	15-18	2	0	2	0	1	0	0	0
	19-35	7	0	7	0	3	0	0	0
	36-59	13	0	13	0	6	1	0	0
	60+	6	0	6	0	5	0	0	1
	<b>Всього</b>	<b>33</b>	<b>0</b>	<b>33</b>	<b>0</b>	<b>17</b>	<b>1</b>	<b>0</b>	<b>1</b>

Таблиця Д.1.3.4

## Динаміка частки вікових груп у населенні в умовах війни

Назва населеного пункту	Вікова група, повних років	Загалом							
		на 01.01.2021		на 01.01.2022		на 01.01.2023			
		постійні мешканці	ВПО (прийняті)	постійні мешканці	ВПО (прийняті)	постійні мешканці	ВПО (прийняті)	ВПО ТГ (які перемістилися до інших громад)	ВПО ТГ (внутрішні)
селище Високопілля	0-5	130	0	130	0	205	6	0	6
	6-14	323	0	323	0	224	9	0	9
	15-18	248	0	248	0	203	0	0	0
	19-35	897	12	897	12	317	15	0	15
	36-59	1 134	11	1 134	11	375	22	0	22
	60+	983	0	983	0	575	9	0	9
	<b>Всього</b>	<b>3 715</b>	<b>23</b>	<b>3 715</b>	<b>23</b>	<b>1 899</b>	<b>61</b>	<b>0</b>	<b>61</b>
селище Архангельське	0-5	220	0	220	0	91	1	0	1
	6-14	242	0	242	0	110	1	0	1
	15-18	231	0	231	0	99	0	0	0
	19-35	344	0	344	0	149	2	0	2
	36-59	349	0	349	0	159	2	0	2
	60+	696	0	696	0	305	3	0	3
	<b>Всього</b>	<b>2 082</b>	<b>0</b>	<b>2 082</b>	<b>0</b>	<b>913</b>	<b>9</b>	<b>0</b>	<b>9</b>
с. Блакитне	0-5	0	0	0	0	0	0	0	0
	6-14	1	0	1	0	0	0	0	0
	15-18	2	0	2	0	0	0	0	0
	19-35	17	0	17	0	3	0	0	0

	36-59	16	0	16	0	4	0	0	0
	60+	22	0	22	0	6	0	0	0
	<b>Всього</b>	<b>58</b>	<b>0</b>	<b>58</b>	<b>0</b>	<b>13</b>	<b>0</b>	<b>0</b>	<b>0</b>
с. Новомиколаївка	0-5	7	0	7	0	4	4	0	4
	6-14	46	0	46	0	42	0	0	0
	15-18	38	0	38	0	38	1	0	1
	19-35	112	0	112	0	76	4	0	4
	36-59	118	0	118	0	72	5	0	5
	60+	204	0	204	0	182	0	0	0
	<b>Всього</b>	<b>525</b>	<b>0</b>	<b>525</b>	<b>0</b>	<b>414</b>	<b>14</b>	<b>0</b>	<b>14</b>
с. Черешневе	0-5	0	0	0	0	0	0	0	0
	6-14	0	0	0	0	0	0	0	0
	15-18	0	0	0	0	0	0	0	0
	19-35	0	0	0	0	0	0	0	0
	36-59	13	0	13	0	3	0	0	0
	60+	14	0	14	0	4	0	0	0
	<b>Всього</b>	<b>27</b>	<b>0</b>	<b>27</b>	<b>0</b>	<b>7</b>	<b>0</b>	<b>0</b>	<b>0</b>
с. Новопетрівка	0-5	6	0	6	0	2	0	0	0
	6-14	47	0	47	0	23	0	0	0
	15-18	40	0	40	0	18	0	0	0
	19-35	148	0	148	0	64	0	0	0
	36-59	154	0	154	0	93	3	0	3
	60+	145	0	145	0	108	0	0	0
	<b>Всього</b>	<b>540</b>	<b>0</b>	<b>540</b>	<b>0</b>	<b>308</b>	<b>3</b>	<b>0</b>	<b>3</b>
с. Ольжині	0-5	5	0	5	0	0	0	0	0
	6-14	32	0	32	0	8	0	0	0
	15-18	26	0	26	0	6	0	0	0
	19-35	78	0	78	0	22	0	0	0
	36-59	95	0	95	0	30	0	0	0
	60+	50	0	50	0	31	0	0	0
	<b>Всього</b>	<b>286</b>	<b>0</b>	<b>286</b>	<b>0</b>	<b>97</b>	<b>0</b>	<b>0</b>	<b>0</b>
с. Зарічне	0-5	9	0	9	0	0	0	0	0
	6-14	48	0	48	0	19	0	0	0
	15-18	38	0	38	0	18	0	0	0
	19-35	118	0	118	0	35	0	0	0
	36-59	149	0	149	0	45	0	0	0
	60+	151	0	151	0	63	0	0	0
	<b>Всього</b>	<b>513</b>	<b>0</b>	<b>513</b>	<b>0</b>	<b>180</b>	<b>0</b>	<b>0</b>	<b>0</b>

с. Мар'їне	0-5	0	0	0	0	0	0	0	0
	6-14	6	0	6	0	6	0	0	0
	15-18	5	0	5	0	5	0	0	0
	19-35	19	0	19	0	10	0	0	0
	36-59	31	0	31	0	14	0	0	0
	60+	29	0	29	0	18	0	0	0
	<b>Всього</b>	<b>90</b>	<b>0</b>	<b>90</b>	<b>0</b>	<b>53</b>	<b>0</b>	<b>0</b>	<b>0</b>
с. Благодатне	0-5	0	0	0	0	0	0	0	0
	6-14	2	0	2	0	1	0	0	0
	15-18	0	0	0	0	0	0	0	0
	19-35	8	0	8	0	3	0	0	0
	36-59	14	0	14	0	5	1	0	1
	60+	11	0	11	0	6	0	0	0
	<b>Всього</b>	<b>35</b>	<b>0</b>	<b>35</b>	<b>0</b>	<b>15</b>	<b>1</b>	<b>0</b>	<b>1</b>
с. Іванівка	0-5	32	0	32	0	11	0	0	0
	6-14	62	0	62	0	29	0	0	0
	15-18	53	0	53	0	17	0	0	0
	19-35	186	0	186	0	58	0	0	0
	36-59	224	0	224	0	87	0	0	0
	60+	175	0	175	0	148	0	0	0
	<b>Всього</b>	<b>732</b>	<b>0</b>	<b>732</b>	<b>0</b>	<b>350</b>	<b>0</b>	<b>0</b>	<b>0</b>
с. Миколаївка	0-5	6	0	6	0	3	0	0	0
	6-14	14	0	14	0	6	0	0	0
	15-18	7	0	7	0	3	0	0	0
	19-35	48	0	48	0	28	0	0	0
	36-59	81	0	81	0	48	0	0	0
	60+	123	0	123	0	42	0	0	0
	<b>Всього</b>	<b>279</b>	<b>0</b>	<b>279</b>	<b>0</b>	<b>130</b>	<b>0</b>	<b>0</b>	<b>0</b>
с. Нововознесенське	0-5	12	0	12	0	2	0	0	0
	6-14	38	0	38	0	14	0	0	0
	15-18	32	0	32	0	6	0	0	0
	19-35	78	0	78	0	36	0	0	0
	36-59	117	0	117	0	59	0	0	0
	60+	213	0	213	0	76	1	0	1
	<b>Всього</b>	<b>490</b>	<b>0</b>	<b>490</b>	<b>1</b>	<b>193</b>	<b>1</b>	<b>0</b>	<b>1</b>
с. Добрянка	0-5	0	0	0	0	0	0	0	0
	6-14	4	0	4	0	0	0	0	0
	15-18	2	0	2	0	0	0	0	0

	19-35	14	0	14	0	0	0	0	0
	36-59	32	0	32	0	4	0	0	0
	60+	52	0	52	0	8	0	0	0
	<b>Всього</b>	<b>104</b>	<b>0</b>	<b>104</b>	<b>0</b>	<b>12</b>	<b>0</b>	<b>0</b>	<b>0</b>
с. Костирка	0-5	2	0	2	0	0	0	0	0
	6-14	8	0	8	0	0	0	0	0
	15-18	4	0	4	0	0	0	0	0
	19-35	16	0	16	0	0	0	0	0
	36-59	25	0	25	0	5	0	0	0
	60+	48	0	48	0	8	0	0	0
	<b>Всього</b>	<b>103</b>	<b>0</b>	<b>103</b>	<b>0</b>	<b>13</b>	<b>0</b>	<b>0</b>	<b>0</b>
с. Незламне	0-5	5	0	5	0	0	0	0	0
	6-14	43	0	43	0	11	0	0	0
	15-18	20	0	20	0	4	0	0	0
	19-35	48	0	48	0	6	0	0	0
	36-59	85	0	85	0	25	2	0	2
	60+	169	0	169	0	23	0	0	0
	<b>Всього</b>	<b>370</b>	<b>0</b>	<b>370</b>	<b>0</b>	<b>69</b>	<b>2</b>	<b>0</b>	<b>2</b>
с. Мала Шестірна	0-5	12	0	12	0	7	0	0	0
	6-14	29	0	29	0	14	0	0	0
	15-18	20	0	20	0	8	0	0	0
	19-35	62	0	62	0	46	0	0	0
	36-59	96	0	96	0	50	1	0	1
	60+	57	0	57	0	41	0	0	0
	<b>Всього</b>	<b>276</b>	<b>0</b>	<b>276</b>	<b>0</b>	<b>166</b>	<b>1</b>	<b>0</b>	<b>1</b>
с. Новогригорівське	0-5	4	0	4	0	2	0	0	0
	6-14	30	0	30	0	24	1	0	1
	15-18	16	0	16	0	10	0	0	0
	19-35	38	0	38	0	26	0	0	0
	36-59	76	0	76	0	37	2	0	2
	60+	34	0	34	0	28	0	0	0
	<b>Всього</b>	<b>198</b>	<b>0</b>	<b>198</b>	<b>3</b>	<b>127</b>	<b>3</b>	<b>0</b>	<b>3</b>
с. Князівка	0-5	7	0	7	0	3	0	0	0
	6-14	42	0	42	0	18	0	0	0
	15-18	38	0	38	0	8	0	0	0
	19-35	69	0	69	0	28	1	0	1
	36-59	102	0	102	0	42	1	0	1
	60+	84	0	84	0	49	0	0	0



	<b>Всього</b>	<b>342</b>	<b>0</b>	<b>342</b>	<b>0</b>	<b>148</b>	<b>2</b>	<b>0</b>	<b>2</b>
с. Тополине	0-5	4	0	4	0	2	0	0	0
	6-14	26	0	26	0	14	1	0	1
	15-18	8	0	8	0	6	0	0	0
	19-35	33	0	33	0	12	0	0	0
	36-59	41	0	41	0	14	4	0	4
	60+	30	0	30	0	24	0	0	0
	<b>Всього</b>	<b>142</b>	<b>0</b>	<b>142</b>	<b>5</b>	<b>72</b>	<b>5</b>	<b>0</b>	<b>5</b>
с. Федорівка	0-5	2	0	2	0	0	0	0	0
	6-14	13	0	13	0	5	0	0	0
	15-18	6	0	6	0	2	0	0	0
	19-35	21	0	21	0	9	0	0	0
	36-59	37	0	37	0	16	1	0	1
	60+	16	0	16	0	13	2	0	2
	<b>Всього</b>	<b>95</b>	<b>0</b>	<b>95</b>	<b>3</b>	<b>45</b>	<b>3</b>	<b>0</b>	<b>3</b>

Додаток 1.4  
до Програми комплексного  
відновлення території  
Високопільської селищної  
територіальної громади

Детальна інформація Розділу 3 ПКВ

Таблиця Д.1.4.1

Перелік джерел інформації про показники сфери екології, використані для підготовки Розділу 3 Програми

№ з/п	Компонент	Показники	Джерело даних
1	Природоохоронні території	Площа і частка території природно-заповідного фонду, га / %	Дані Міністерства захисту довкілля та природних ресурсів України станом на 01.01.2022. Публічна кадастрова карта. Портал відкритих даних data.gov.ua
2	Природоохоронні території	Площа і частка території Смарагдової мережі, га / %	Emerald Network. Council of Europe. <a href="https://emerald.eea.europa.eu/">https://emerald.eea.europa.eu/</a>
3	Природоохоронні території	Площа і частка територій водно-болотних угідь, га / %	Ramsar Sites Information Service. <a href="https://rsis.ramsar.org/">https://rsis.ramsar.org/</a>
4	Землі лісового фонду	Площа і частка земель лісового фонду, га / %	ВО "УКРДЕРЖЛІСПРОЕКТ", Матеріали лісоустрою, відкриті дані станом на 2021 рік
5	Землі лісового фонду	Наявність пожежо-небезпечних лісів	ВО "УКРДЕРЖЛІСПРОЕКТ", Матеріали лісоустрою, відкриті дані станом на 2021 рік
6	Землі лісового фонду	Структура пожежо-небезпечних лісів за класами пожежної небезпеки, %	ВО "УКРДЕРЖЛІСПРОЕКТ", Матеріали лісоустрою, відкриті дані станом на 2021 рік
7	Корисні копалини	Родовища корисних копалин	Інтерактивна карта ділянок надр, на які надано спеціальні дозволи користування надрами. <a href="https://data.gov.ua/dataset/d4a4b07b-55dc-40a4-8b05-d35d7b0aef32">https://data.gov.ua/dataset/d4a4b07b-55dc-40a4-8b05-d35d7b0aef32</a>
8	Корисні копалини	Видобування води	Інтерактивна карта ділянок надр, на які надано спеціальні дозволи користування надрами. <a href="https://data.gov.ua/dataset/d4a4b07b-55dc-40a4-8b05-d35d7b0aef32">https://data.gov.ua/dataset/d4a4b07b-55dc-40a4-8b05-d35d7b0aef32</a>
9	Альтернативні джерела енергії	Потенціал сонячної енергії. Потенціал фотоелектричної потужності, або потенційне виробництво фотоелектричної електроенергії (PVOUT), середнє за рік.	Longterm yearly average of Potential photovoltaic electricity production – Ukraine - Global Solar Atlas 2.0 ESMAP. 2020. Global Photovoltaic Power Potential by Country. Washington,

№ з/п	Компонент	Показники	Джерело даних
		<p>Потенційне виробництво фотоелектричної електроенергії (PVOUT). PVOUT характеризує потенційну кількість електроенергії, яку може виробити фотоелектрична система (сонячні панелі) протягом певного періоду часу (у даному випадку – протягом року загалом). Представлений потенціал виробництва фотоелектричної енергії для вільно розміщеної фотоелектричної електростанції з модулями, встановленими під оптимальним нахилом для максимізації місячного виробництва фотоелектричної енергії. PVOUT являє собою кількість електроенергії, що виробляється на одиницю встановленої потужності фотоелектричної системи в довгостроковій перспективі. Вимірюється в кіловат-годинах на встановлений кіловат-пік потужності системи (фотоелектрична електрична потужність за стандартних умов). PVOUT вказує на максимальну енергію, яку сонячні панелі можуть здати в систему, враховуючи фактори, такі як сонячна радіація, кліматичні умови, нахил панелей, облаштування та ефективність панелей.</p>	DC: World Bank
10	Альтернативні джерела енергії	<p>Потенціал вітрової енергії. Щільність потужності вітру (ПМВ) (Wind Power Density (WPD) на висоті 50 м і на висоті 100 м</p> <p>Щільність потужності вітру (Wind Power Density (WPD) використовується для оцінки потенціалу вітрової енергії на певній території; є середньорічною потужністю, що припадає на квадратний метр площі охоплення турбіни, і розраховується для різних висот над землею (на рисунку – на висоті 50 м). Wind Power Density виражається у ваттах на квадратний метр (W/m<sup>2</sup>) або у кіловаттах на квадратний метр (kW/m<sup>2</sup>) і характеризує кількість енергії, яку можна видобути з вітру на певній площі за певних умов. Розрахунок Wind Power Density враховує такі параметри, як швидкість вітру, щільність повітря, площа і висота над рівнем землі. Чим вища Wind Power Density, тим більший потенціал для виробництва електроенергії з вітрової енергії на даній території. Вимірювання Wind Power Density дозволяє встановити, наскільки ефективно можна використовувати вітроенергію для виробництва електроенергії на різних висотах, на яких можуть бути встановлені установки, та прийняти рішення про встановлення вітроелектростанцій на певній території.</p> <p>Вітроенергетичні ресурси оцінюються з точки зору класів вітроенергетики від класу 1 (найнижчий) до класу 7 (найвищий):</p> <p>Power Density (W/m<sup>2</sup>)</p> <ul style="list-style-type: none"> <li>Class 1, 0-200</li> <li>Class 2, 200-300</li> <li>Class 3, 300-400</li> <li>Class 4, 400-500</li> <li>Class 5, 500-600</li> <li>Class 6, 600-800</li> <li>Class 7, 800+</li> </ul> <p>Кожен клас представляє діапазон середньої щільності потужності вітру (в одиницях Вт/м<sup>2</sup>) або еквівалентної середньої швидкості вітру на певній висоті (висотах) над землею. Території, віднесені до класу 3 або вище, підходять для більшості застосувань вітрових</p>	<p>«Global Wind Atlas 3.0, a free, web-based application developed, owned and operated by the Technical University of Denmark (DTU). The Global Wind Atlas 3.0 is released in partnership with the World Bank Group, utilizing data provided by Vortex, using funding provided by the Energy Sector Management Assistance Program (ESMAP). For additional information: <a href="https://globalwindatlas.info">https://globalwindatlas.info</a></p> <p>National Renewable Energy Laboratory (NREL) Wind Power Classes can be viewed at <a href="http://rredc.nrel.gov/wind/pubs/atlas/tables/A-8T.html">http://rredc.nrel.gov/wind/pubs/atlas/tables/A-8T.html</a></p> <p>Wind Energy Resource Atlas of the United States can viewed at <a href="http://rredc.nrel.gov/wind/pubs/atlas/atlas_index.html">http://rredc.nrel.gov/wind/pubs/atlas/atlas_index.html</a></p>

№ з/п	Компонент	Показники	Джерело даних
		турбін, тоді як території класу 2 є маргінальними. Території класу 1, як правило, не підходять, хоча деякі місця (наприклад, відкриті вершини пагорбів, які можуть бути не показані на картах) з достатнім вітровим ресурсом для вітрових турбін можуть існувати в деяких районах класу I. Загалом, комерційні вітроенергетичні проекти з використанням великих турбін вимагають середньої потужності щонайменше 400 Вт/м <sup>2</sup> (клас 4 або вище)	
11	Клімат	Середня температура повітря, щомісячно	Global climate and weather data. <a href="https://www.worldclim.org/data/index.html">https://www.worldclim.org/data/index.html</a>
12	Клімат	Середня кількість атмосферних опадів, щомісячно	Global climate and weather data. <a href="https://www.worldclim.org/data/index.html">https://www.worldclim.org/data/index.html</a>
13	Клімат	Характеристика кліматичних умов	Сервіс кліматичних даних <a href="https://weatherspark.com/y/92635/Average-Weather-in-Chernivtsi-Ukraine-Year-Round">https://weatherspark.com/y/92635/Average-Weather-in-Chernivtsi-Ukraine-Year-Round</a>
14	Клімат	Температура поверхні Землі з супутника Landsat	Серія аналітичних знімків за 2018 – 2021 роки Remote Sensing Lab <a href="http://rslab.gr/index.html">http://rslab.gr/index.html</a>  Parastatidis, D., Mitraka, Z., Chrysoulakis, N., Abrams, M., 2017. Online Global Land Surface Temperature Estimation from Landsat. Remote Sens., 9, 1208.
15	Тенденції змін клімату	Climate Models: 2040 - 2059 Low Emissions (RCP 2.6) Temperature&Precipitation	вебшар Esri with the Research Applications Laboratory (RAL) from the National Center for Atmospheric Research (NCAR) <a href="https://hub.arcgis.com/maps/esri::climate-models-2040-2059-analyses-low-emissions-rcp-2-6-mature-support/about">https://hub.arcgis.com/maps/esri::climate-models-2040-2059-analyses-low-emissions-rcp-2-6-mature-support/about</a>
16	Тенденції змін клімату	Climate Models: 2040 - 2059 Moderate Emissions (RCP 4.5) Temperature&Precipitation	вебшар Esri with the Research Applications Laboratory (RAL) from the National Center for Atmospheric Research (NCAR) <a href="https://hub.arcgis.com/maps/1071ced6c1314e1db1b3edef58c3a25f/about">https://hub.arcgis.com/maps/1071ced6c1314e1db1b3edef58c3a25f/about</a>
17	Тенденції змін клімату	Climate Models: 2040 - 2059 High Emissions (RCP 6.0) Temperature&Precipitation	вебшар Esri with the Research Applications Laboratory (RAL) from the National Center for Atmospheric Research (NCAR) <a href="https://home-pugonline.hub.arcgis.com/maps/97c47837d64a4be28703ebfe98fd90c5/about">https://home-pugonline.hub.arcgis.com/maps/97c47837d64a4be28703ebfe98fd90c5/about</a>
18	Тенденції змін клімату	Climate Models: 2040 - 2059 Very High Emissions (RCP 8.5) Temperature&Precipitation	вебшар Esri with the Research Applications Laboratory (RAL) from the National Center for Atmospheric Research (NCAR) <a href="https://hub.arcgis.com/maps/esri::climate-models-2040-2059-analyses-very-high-emissions-rcp-8-5-mature-support/about">https://hub.arcgis.com/maps/esri::climate-models-2040-2059-analyses-very-high-emissions-rcp-8-5-mature-support/about</a>

№ з/п	Компонент	Показники	Джерело даних
19	Водні ресурси	Характеристика стану поверхневих вод та водозбірних басейнів	<p>Плани управління річковими басейнами. Державне агентство водних ресурсів України.  <a href="https://davr.gov.ua/site/material?psevd=https%3A%2F%2Fwww.davr.gov.ua%2Fplani-upravlinnya-richkovimi-basejnamiuuyi8">https://davr.gov.ua/site/material?psevd=https%3A%2F%2Fwww.davr.gov.ua%2Fplani-upravlinnya-richkovimi-basejnamiuuyi8</a>  План управління річковим басейном Дніпра  <a href="https://davr.gov.ua/plan-upravlinnya-richkovim-basejnom-dnipra1">https://davr.gov.ua/plan-upravlinnya-richkovim-basejnom-dnipra1</a></p> <p>План управління річковим басейном Дону  <a href="https://davr.gov.ua/plan-upravlinnya-richkovim-basejnom-donu1">https://davr.gov.ua/plan-upravlinnya-richkovim-basejnom-donu1</a></p> <p>План управління річковим басейном річок Причорномор'я  <a href="https://davr.gov.ua/plan-upravlinnya-richkovim-basejnom-richok-prichornomorya1">https://davr.gov.ua/plan-upravlinnya-richkovim-basejnom-richok-prichornomorya1</a>  План управління річковим басейном Південного Бугу  <a href="https://davr.gov.ua/plan-upravlinnya-richkovim-basejnom-pivdenного-bugu">https://davr.gov.ua/plan-upravlinnya-richkovim-basejnom-pivdenного-bugu</a></p>
20	Водні ресурси	Площа і частка водойм, га / %	OpenStreetMap
21	Ґрунти	Типи ґрунтів	<p>Карта ґрунтів Української РСР . Укр. НДІ ґрунтознавства ім. О. Н. Соколовського, Укрземпроект; - М-6 1:200 000.  Київ, 1967  Аркуші: №№ 44, 45, 60, 61, 62, 76, 80, 81, 94, 95, 112, 113, 114, 115, 124, 125, 134, 135</p>
22	Ґрунти	Домінантні види деградації ґрунтів	<p>World map of the status of human-induced soil degradation: an explanatory note / L.R.  Oldeman, R.T.A. Hakkeling, W.G. Sombroek. -Wageningen: International Soil Reference and Information Centre; Nairobi: United Nations Environment Programme. -II 1.  <a href="https://www.isric.org/projects/global-assessment-human-induced-soil-degradation-glasod">https://www.isric.org/projects/global-assessment-human-induced-soil-degradation-glasod</a></p>
23.	Ґрунти	Субдомінантні види деградації ґрунтів	<p>World map of the status of human-induced soil degradation: an explanatory note / L.R.  Oldeman, R.T.A. Hakkeling, W.G. Sombroek. -Wageningen: International Soil Reference and Information Centre; Nairobi: United Nations Environment Programme. -II 1.  <a href="https://www.isric.org/projects/global-assessment-human-induced-soil-degradation-glasod">https://www.isric.org/projects/global-assessment-human-induced-soil-degradation-glasod</a></p>

Додаток 1.5  
до Програми комплексного  
відновлення території  
Високопільської селищної  
територіальної громади

Детальна інформація Розділу 4 ПКВ

Таблиця Д.1.5.1

Перелік об'єктів культурної спадщини на території Високопільської ТГ

№ з/п	Тип пам'ятки	Значення пам'ятки	Назва	Адреса об'єкту	Форма власності	Категорія пошкодження об'єкту	Розмір охоронної зони об'єкту культурної спадщини, м	Джерело даних	Примітка
1	археології	місцевого		за 2,8 км на Пвн від с. Ольгине	державна власність	не пошкоджено	300	OpenStreetMap	
2	археології	місцевого		за 1 км на Пвн-Зх від с. Черешневе	державна власність	об'єкт зруйновано	300	OpenStreetMap	
3	археології	місцевого	курган "Могили Близнюки"	за 2,9 км на Пвн-Зх від с. Черешневе	державна власність	не пошкоджено	300	OpenStreetMap	
4	археології	місцевого	курган "Могили Близнюки"	за 2,9 км на Пвн-Зх від с. Черешневе	державна власність	не пошкоджено	300	OpenStreetMap	земельна ділянка приватної власності
5	археології	місцевого	курган "Могили Близнюки"	за 2,9 км на Пвн-Зх від с. Черешневе	державна власність	об'єкт зруйновано	300	OpenStreetMap	земельна ділянка приватної власності
6	археології	місцевого		за 2 км на Пвд-Сх від с. Новомиколаївка	державна власність	об'єкт зруйновано	300	OpenStreetMap	
7	археології	місцевого	курган "Могила Широка"	за 3,3 км на Пвд-Зх від смт Архангельське	державна власність	не пошкоджено	300	OpenStreetMap	
8	археології	місцевого	курган "Могила Брильова"	за 2,1 км на Зх від с. Зарічне	державна власність	не пошкоджено	300	OpenStreetMap	
9	археології	місцевого		за 4,4 км на Зх від с. Зарічне	державна власність	наявні незначні пошкодження	300	OpenStreetMap	
10	археології	місцевого		за 4,4 км на Зх від с. Зарічне	державна власність	наявні незначні пошкодження	300	OpenStreetMap	земельна ділянка

									приватної власності
11	археології	місцевого		за 3,3 км на Пвд-Зх від смт Архангельське	державна власність	не пошкоджено	300	OpenStreetMap	
12	археології	місцевого		за 5,9 км на Пвд-Зх від смт Архангельське	державна власність	не пошкоджено	300	OpenStreetMap	
13	археології	місцевого	курган "Могила Велика"	за 0,3 км на Пвд-Сх від смт Архангельське	державна власність	не пошкоджено	300	OpenStreetMap	
14	археології	місцевого		за 1,4 км на Пвд від смт Архангельське	державна власність	не пошкоджено	300	OpenStreetMap	
15	археології	місцевого		за 0,8 км на Пвд-Зх від с. Новопетрівка	державна власність	не пошкоджено	300	OpenStreetMap	земельна ділянка приватної власності
16	археології	місцевого	курган "Могила Бузиновата"	за 0,7 км на Пвн-Зх від с. Новопетрівка	державна власність	не пошкоджено	300	OpenStreetMap	земельна ділянка приватної власності
17	археології	місцевого		за 0,6 км на Пвн від смт Архангельське	державна власність	не пошкоджено	300	OpenStreetMap	
18	археології	місцевого		за 0,6 км на Пвн від смт Архангельське	державна власність	не пошкоджено	300	OpenStreetMap	земельна ділянка приватної власності
19	археології	місцевого		за 1,9 км на Зх від с. Ольгине	державна власність	не пошкоджено	300	OpenStreetMap	земельна ділянка приватної власності
20	археології	місцевого		за 1,9 км на Пвн від с. Ольгине	державна власність	не пошкоджено	300	OpenStreetMap	
21	археології	місцевого		за 3,5 км на Зх від с. Черешневе	державна власність	не пошкоджено	300	OpenStreetMap	
22	археології	місцевого		за 3,6 км на Пвн-Зх від с. Князівка	державна власність	не пошкоджено	300	OpenStreetMap	
23	археології	місцевого		за 3,5 км на Пвн-Зх від с. Миколаївка	державна власність	не пошкоджено	300	OpenStreetMap	
24	археології	місцевого		за 4,2 км на Пвн-Зх від с. Миколаївка	державна власність	об'єкт зруйновано	300	OpenStreetMap	
25	археології	місцевого		за 2,3 км на Зх від с. Миколаївка	державна власність	об'єкт зруйновано	300	OpenStreetMap	
26	археології	місцевого		за 2,2 км на Пвн-Зх від с. Миколаївка	державна власність	не пошкоджено	300	OpenStreetMap	

27	археології	місцевого		за 2,3 км на Пвн-Зх від с. Миколаївка	державна власність	наявні незначні пошкодження	300	OpenStreetMap	
28	археології	місцевого		за 1,8 км на Пвн-Зх від с. Миколаївка	державна власність	об'єкт зруйновано	300	OpenStreetMap	
29	археології	місцевого		за 2,3 км на Пвн-Зх від с. Миколаївка	державна власність	об'єкт зруйновано	300	OpenStreetMap	
30	археології	місцевого		за 2,3 км на Пвн-Зх від с. Миколаївка	державна власність	наявні незначні пошкодження	300	OpenStreetMap	
31	археології	місцевого		за 0,8 км на Пвн від с. Миколаївка	державна власність	об'єкт зруйновано	300	OpenStreetMap	
32	археології	місцевого		за 0,8 км на Зх від с. Миколаївка	державна власність	не пошкоджено	300	OpenStreetMap	
33	археології	місцевого		за 0,15 км на Пвд-Зх від с. Миколаївка	державна власність	об'єкт зруйновано	300	OpenStreetMap	
34	археології	місцевого		за 0,7 км на Зх від с. Іванкове	державна власність	не пошкоджено	300	OpenStreetMap	
35	археології	місцевого		за 0,4 км на Зх від с. Іванкове	державна власність	об'єкт зруйновано	300	OpenStreetMap	
36	археології	місцевого		за 0,4 км на Сх від с. Іванкове	державна власність	не пошкоджено	300	OpenStreetMap	
37	археології	місцевого		за 0,5 км на Сх від с. Іванкове	державна власність	наявні незначні пошкодження	300	OpenStreetMap	
38	археології	місцевого		за 0,15 км на Сх від с. Іванкове	державна власність	об'єкт зруйновано	300	OpenStreetMap	
39	археології	місцевого		Пвд частина с. Іванків	державна власність	не пошкоджено	100	OpenStreetMap	
40	археології	місцевого		Пвд частина с. Іванків	державна власність	не пошкоджено	100	OpenStreetMap	
41	археології	місцевого		с. Новомиколаївка	державна власність	не пошкоджено	100	OpenStreetMap	
42	археології	місцевого		за 2 км на Пвд-Сх від с. Новомиколаївка	державна власність	об'єкт зруйновано	300	OpenStreetMap	
43	археології	місцевого		за 3,4 км на Пвн-Сх від с. Новопетрівка	державна власність	наявні незначні пошкодження	300	OpenStreetMap	
44	археології	місцевого		за 2,2 км на Пвд-Зх від с. Ольгине	державна власність	не пошкоджено	300	OpenStreetMap	
45	археології	місцевого		за 3,1 км на сх від с. Миколаївка	державна власність	не пошкоджено	300	OpenStreetMap	
46	археології	місцевого		за 3,1 км на сх від с. Миколаївка	державна власність	не пошкоджено	300	OpenStreetMap	
47	археології	місцевого		за 3,1 км на сх від с. Миколаївка	державна власність	об'єкт зруйновано	300	OpenStreetMap	



48	архітектури	місцевого	Німецька чоловіча школа (ВИСОКОПЛЬСЬКА СПЕЦІАЛІЗОВАНА ШКОЛА-ІНТЕРНАТ II-III СТУПЕНІВ "ОБДАРОВАНІСТЬ" ХЕРСОНСЬКОЇ ОБЛАСНОЇ РАДИ)	смт Високопілля, вул.Визволителів, 51	комунальн а власність	наявні пошкодження несучих та огорожувальних конструкцій	20	OpenStreetMap; вихідні дані	
49	архітектури	місцевого	Будівля Німецька Кірха 1897 року (КЗ "Високопільський ЦКД")	смт Високопілля, вул.Визволителів 55	комунальн а власність	наявні пошкодження несучих та огорожувальних конструкцій	20	OpenStreetMap; вихідні дані	
50	архітектури	місцевого	Німецька школа (красназавчий музей)	смт Високопілля, вул.Визволителів 53-А	комунальн а власність	наявні незначні пошкодження	20	OpenStreetMap; вихідні дані	
51	історії	місцевого	Братська могила воїнів-визволителів та пам'ятник лейтенанту Я.Л.Андрєєву	смт Високопілля, вул. Визволителів	комунальн а власність	не пошкоджено		OpenStreetMap; вихідні дані	
52	монументального мистецтва	місцевого	Пам'ятник Т.Г. Шевченку	смт Високопілля, вул. Кобзаря, 34	комунальн а власність	не пошкоджено		OpenStreetMap; вихідні дані	
53	історії	місцевого	Братська могила воїнів Червоної армії та пам'ятник на честь воїнів-односельчан	с. Іванкове, вул. Перемоги	комунальн а власність	не пошкоджено		OpenStreetMap; вихідні дані	
54	історії	місцевого	Братська могила воїнів Червоної армії	с. Миколаївка	комунальн а власність	не пошкоджено		OpenStreetMap; вихідні дані	
55	історії	місцевого	Братська могила підпільників і воїнів Червоної армії та пам'ятник на честь воїнів односельчан	смт Архангельське, вул. Тараса Шевченка	комунальн а власність	не пошкоджено		OpenStreetMap; вихідні дані	
56	історії	місцевого	Братська могила воїнів Червоної армії	с. Ольгине, вул. Тараса Шевченка	комунальн а власність	не пошкоджено		OpenStreetMap; вихідні дані	
57	історії	місцевого	Пам'ятник на честь воїнів-односельчан	с. Новопетрівка, вул. Української зв'язки, 44	комунальн а власність	не пошкоджено		OpenStreetMap; вихідні дані	
58	історії	місцевого	Пам'ятник на честь воїнів-односельчан	с. Новомиколаївка, вул. Центральна	комунальн а власність	не пошкоджено		OpenStreetMap; вихідні дані	
59	історії	місцевого	Братська могила воїнів Червоної армії	с. Новомиколаївка, вул. Центральна	комунальн а власність	не пошкоджено		OpenStreetMap; вихідні дані	
60	історії	місцевого	Братська могила воїнів Червоної армії	с. Черешневе	комунальн а власність	не пошкоджено		OpenStreetMap; вихідні дані	
61	історії	місцевого	Братська могила воїнів Червоної армії	с. Нововознесенське, вул. Шкільна	комунальн а власність	не пошкоджено		OpenStreetMap; вихідні дані	

62	історії	місцевого	Братська могила воїнів Червоної армії	с. Мала Шестірня, вул. Миру	комунальна власність	не пошкоджено		OpenStreetMap; вихідні дані	
63	історії	місцевого	Братська могила воїнів Червоної армії та пам'ятник на честь воїнів-односельчан	с. Іванкове, вул. Перемоги	комунальна власність	не пошкоджено		OpenStreetMap; вихідні дані	
64	історії	місцевого	Братська могила воїнів Червоної армії та пам'ятник на честь воїнів-односельчан	с. Іванкове, вул. Перемоги	комунальна власність	не пошкоджено		OpenStreetMap; вихідні дані	
65	історії	місцевого	Братська могила воїнів Червоної армії	с. Зарічне	комунальна власність	не пошкоджено		OpenStreetMap; вихідні дані	
66	історії	місцевого	Пам'ятник на честь воїнів-односельчан	с. Зарічне	комунальна власність	не пошкоджено		OpenStreetMap; вихідні дані	
67	археології	місцевого		за 0,5 км на Пвд-Зх від с. Блакитне	державна власність	не пошкоджено	300	OpenStreetMap; Google map; вихідні дані	
68	археології	місцевого			державна власність	не пошкоджено	300	OpenStreetMap; Google map; вихідні дані	
69	археології	місцевого			державна власність	не пошкоджено	300	OpenStreetMap; Google map; вихідні дані	
70	археології	місцевого			державна власність	не пошкоджено	300	OpenStreetMap; Google map; вихідні дані	
71	археології	місцевого			державна власність	не пошкоджено	300	OpenStreetMap; Google map; вихідні дані	
72	археології	місцевого			державна власність	об'єкт зруйновано	300	OpenStreetMap; Google map; вихідні дані	
73	археології	місцевого			державна власність	не пошкоджено	300	OpenStreetMap; Google map; вихідні дані	
74	археології	місцевого		за 0,6 км на Пвд-Сх від с. Князівка	державна власність	не пошкоджено	300	OpenStreetMap; Google map; вихідні дані	
75	археології	місцевого			державна власність	не пошкоджено	300	OpenStreetMap; Google map; вихідні дані	
76	археології	місцевого		за 0,6 км на Пвд-Зх від с. Ольгине	державна власність	не пошкоджено	300	OpenStreetMap; Google map; вихідні дані	

77	археології	місцевого			державна власність	не пошкоджено	300	OpenStreetMap; Google map; вихідні дані	
78	археології	місцевого			державна власність	не пошкоджено	300	OpenStreetMap; Google map; вихідні дані	
79	археології	місцевого			державна власність	не пошкоджено	300	OpenStreetMap; Google map; вихідні дані	
80	археології	місцевого			державна власність	не пошкоджено	300	OpenStreetMap; Google map; вихідні дані	
81	археології	місцевого			державна власність	не пошкоджено	300	OpenStreetMap; Google map; вихідні дані	
82	археології	місцевого			державна власність	не пошкоджено	300	OpenStreetMap; Google map; вихідні дані	
83	археології	місцевого			державна власність	не пошкоджено	300	OpenStreetMap; Google map; вихідні дані	
84	археології	місцевого			державна власність	не пошкоджено	300	OpenStreetMap; Google map; вихідні дані	
85	археології	місцевого			державна власність	не пошкоджено	300	OpenStreetMap; Google map; вихідні дані	
86	археології	місцевого			державна власність	не пошкоджено	300	OpenStreetMap; Google map; вихідні дані	
87	археології	місцевого			державна власність	не пошкоджено	300	OpenStreetMap; Google map; вихідні дані	
88	археології	місцевого			державна власність	не пошкоджено	300	OpenStreetMap; Google map; вихідні дані	
89	археології	місцевого			державна власність	не пошкоджено	300	OpenStreetMap; Google map; вихідні дані	
90	археології	місцевого			державна власність	не пошкоджено	300	OpenStreetMap; Google map; вихідні дані	

91	археології	місцевого			державна власність	не пошкоджено	300	OpenStreetMap; Google map; вихідні дані	
92	археології	місцевого			державна власність	об'єкт зруйновано	300	OpenStreetMap; Google map; вихідні дані	
93	археології	місцевого			державна власність	не пошкоджено	300	OpenStreetMap; Google map; вихідні дані	
94	археології	місцевого			державна власність	не пошкоджено	300	OpenStreetMap; Google map; вихідні дані	
95	археології	місцевого			державна власність	не пошкоджено	300	OpenStreetMap; Google map; вихідні дані	
96	археології	місцевого			державна власність	не пошкоджено	300	OpenStreetMap; Google map; вихідні дані	
97	археології	місцевого			державна власність	не пошкоджено	300	OpenStreetMap; Google map; вихідні дані	
98	археології	місцевого			державна власність	не пошкоджено	300	OpenStreetMap; Google map; вихідні дані	
99	археології	місцевого			державна власність	не пошкоджено	300	OpenStreetMap; Google map; вихідні дані	
100	археології	місцевого			державна власність	не пошкоджено	300	OpenStreetMap; Google map; вихідні дані	
101	археології	місцевого			державна власність	не пошкоджено	300	OpenStreetMap; Google map; вихідні дані	
102	археології	місцевого			державна власність	не пошкоджено	300	OpenStreetMap; Google map; вихідні дані	
103	археології	місцевого			державна власність	не пошкоджено	300	OpenStreetMap; Google map; вихідні дані	
104	археології	місцевого			державна власність	не пошкоджено	300	OpenStreetMap; Google map; вихідні дані	

105	археології	місцевого			державна власність	не пошкоджено	300	OpenStreetMap; Google map; вихідні дані	
106	археології	місцевого			державна власність	об'єкт зруйновано	300	OpenStreetMap; Google map; вихідні дані	
107	історії	місцевого	Братська могила воїнів Червоної армії	с. Потьомкине, вул. Тараса Шевченка	комунальн а власність	не пошкоджено		OpenStreetMap; вихідні дані	
108	історії	місцевого	Братська могила воїнів Червоної армії	с. Веремієвка	комунальн а власність	не пошкоджено		OpenStreetMap; вихідні дані	
109	історії	місцевого	Братська могила воїнів Червоної армії	с. Костирка	комунальн а власність	не пошкоджено		OpenStreetMap; вихідні дані	
110	історії	місцевого	Братська могила воїнів Червоної армії	с. Мар'яне, вул. Миру	комунальн а власність	не пошкоджено		OpenStreetMap; вихідні дані	
111	історії	місцевого	Братська могила воїнів Червоної армії	с. Федорівка	комунальн а власність	не пошкоджено		OpenStreetMap; вихідні дані	
112	історії	місцевого	Братська могила воїнів Червоної армії	смт Архангельське	комунальн а власність	не пошкоджено		OpenStreetMap; вихідні дані	
113	історії	місцевого	Братська могила воїнів Червоної армії	біля с. Новопетрівка	комунальн а власність	не пошкоджено		OpenStreetMap; вихідні дані	
114	археології	місцевого			комунальн а власність	не пошкоджено	300	OpenStreetMap; вихідні дані	
115	археології	місцевого			державна власність	не пошкоджено	300	OpenStreetMap; вихідні дані	
116	археології	місцевого			державна власність	не пошкоджено	300	OpenStreetMap; вихідні дані	
117	археології	місцевого			державна власність	не пошкоджено	300	OpenStreetMap	
118	археології	місцевого			державна власність	не пошкоджено	300	OpenStreetMap	
119	археології	місцевого			державна власність	не пошкоджено	300	OpenStreetMap	
120	археології	місцевого			державна власність	не пошкоджено	300	OpenStreetMap	
121	археології	місцевого			державна власність	не пошкоджено	300	OpenStreetMap	
122	археології	місцевого			державна власність	не пошкоджено	300	OpenStreetMap	
123	історії	місцевого	Братська могила учасників збройних конфліктів 1917-1921 рр.	смт Архангельське	державна власність	не пошкоджено		OpenStreetMap; вихідні дані	
124	історії	місцевого	Пам'ятник на честь воїнів-односельчан	с. Новопетрівка, вул. Української звизяти, 44	комунальн а власність	не пошкоджено		OpenStreetMap; вихідні дані	

125	історії	місцевого	Братська могила воїнів Червоної армії	с. Миколаївка	комунальн а власність	не пошкоджено		OpenStreetMap; вихідні дані	
126	історії	місцевого	Братська могила воїнів Червоної армії	с. Миколаївка	комунальн а власність	не пошкоджено		OpenStreetMap; вихідні дані	
127	історії	місцевого	Братська могила воїнів Червоної армії	с. Миколаївка	комунальн а власність	не пошкоджено		OpenStreetMap; вихідні дані	
128	історії	місцевого	Братська могила воїнів Червоної армії	с. Миколаївка	комунальн а власність	не пошкоджено		OpenStreetMap; вихідні дані	
129	історії	місцевого	Братська могила воїнів Червоної армії	с. Миколаївка	комунальн а власність	не пошкоджено		OpenStreetMap; вихідні дані	
130	історії	місцевого	Братська могила воїнів Червоної армії	с. Миколаївка	комунальн а власність	не пошкоджено		OpenStreetMap; вихідні дані	
131	археології	місцевого			державна власність	не пошкоджено	300	OpenStreetMap; вихідні дані	
132	археології	місцевого			державна власність	не пошкоджено	300	OpenStreetMap; вихідні дані	
133	археології	місцевого			державна власність	не пошкоджено	300	OpenStreetMap; вихідні дані	
134	археології	місцевого			державна власність	не пошкоджено	300	OpenStreetMap; вихідні дані	
135	археології	місцевого			державна власність	не пошкоджено	300	OpenStreetMap; вихідні дані	
136	археології	місцевого			державна власність	не пошкоджено	300	OpenStreetMap; вихідні дані	
137	археології	місцевого			державна власність	не пошкоджено	300	OpenStreetMap; вихідні дані	
138	археології	місцевого			державна власність	не пошкоджено	300	OpenStreetMap; вихідні дані	
139	археології	місцевого			державна власність	не пошкоджено	300	OpenStreetMap; вихідні дані	
140	археології	місцевого			державна власність	не пошкоджено	300	OpenStreetMap; вихідні дані	

Додаток 1.6  
до Програми комплексного  
відновлення території  
Високопільської селищної  
територіальної громади

Детальна інформація Розділу 6 ПКВ

Таблиця Д.1.6.1

Перелік містобудівної документації в межах територіальної громади

Пор. №	Назва містобудівної документації	Населений пункт (якщо за межами - вказати територію на яку розроблена документація)	Рік розробки	Наявність електронної копії (вказати формат)	Наявність паперового примірника, включаючи пояснювальну записку і графічні матеріали	Необхідність внесення змін/розроблення	Ступінь реалізації містобудівної документації, %	Наявність плану зонування території
1	Генеральний план	селище Високопільля	2018	pdf	наявна	ні	30%	є
2	Генеральний план	селище Архангельське	2014	pdf	наявна	ні	35%	є
3	Генеральний план	с. Блакитне	-	-	-	так	-	-
4	Генеральний план	с. Нововознесенське	1982	jpg	наявна	так	50%	-
5	Генеральний план	с. Незламне	1972	jpg	наявна	так	40%	-
6	Генеральний план	с. Костирка	1980	jpg	наявна	так	20%	-
7	Генеральний план	с. Добрянка	-	-	-	-	-	-
8	Проект планування і забудови	с. Мала Шестірна	1968	jpg	наявна	так	10%	-
9	Генеральний план	с. Тополине	-	-	-	-	-	-
10	Генеральний план	с. Федорівка	1971	jpg	наявна	так	10%	-

Пор. №	Назва містобудівної документації	Населений пункт (якщо за межами - вказати територію на яку розроблена документація)	Рік розробки	Наявність електронної копії (вказати формат)	Наявність паперового примірника, включаючи пояснювальну записку і графічні матеріали	Необхідність внесення змін/розроблення	Ступінь реалізації містобудівної документації, %	Наявність плану зонування території
11	Генеральний план	с. Новогригорівське	1976	jpg	наявна	так	40%	-
12	Генеральний план	с. Новопетрівка	1978	jpg	наявна	так	36%	-
13	Генеральний план	с. Ольжине	1982	jpg	наявна	так	50%	-
14	Генеральний план	с. Іванівка	2020	pdf	наявна	ні	25%	є
15	Генеральний план	с. Миколаївка	2020	pdf	наявна	ні	20%	є
16	Проект планування і забудови	с. Зарічне	1971	jpg	наявна	так	15%	-
17	Генеральний план	с. Мар'їне	1971	jpg	наявна	так	5%	-
18	Генеральний план	с. Благодатне	-	-	-	-	-	-
19	Генеральний план	с. Новомиколаївка	1978	jpg	наявна	так	15%	-
20	Генеральний план	с. Черешневе	-	-	-	так	-	-
21	Генеральний план	с. Вереміївка	-	-	-	-	-	-
22	Генеральний план	с. Князівка	1971	jpg	наявна	так	5%	-



Додаток 1.7  
до Програми комплексного  
відновлення території  
Високопільської селищної  
територіальної громади

**План заходів для реалізації програми комплексного відновлення території Високопільської ТГ**

Таблиця Д.1.7.1

**Заходи з комплексного відновлення території ТГ**

№ п/п	Назва	Пріоритетність	Перспектива	Очікування	Термін виконання	Джерело фінансування та орієнтовна вартість
1	Розмінування територій у Високопільській територіальній громаді	Протягом строку виконання	довгострокова	Створення належних умов для постійного проживання населення у громаді. Повернення населення до стабільного ритму життя	Січень 2024-листопад 2027	Фонд ліквідації наслідків агресії рф, 50000 тис. грн
2	Придбання соціального автобусу для Високопільської селищної територіальної громади	Протягом строку виконання	короткострокова	1. Придбано 1 автобус для пасажирських перевезень; 2. Проведено громадське обговорення щодо розроблення маршрутів та рейсів соціального автобусу 3. Створено 1 робоче місце; 4. Орієнтовна кількість користувачів послугою в місяць 450 осіб 5. забезпечення населення громади якісними транспортними послугами відповідно до соціальних стандартів, які є складовою частиною забезпечення реалізації прав громадян на отримання адміністративних, юридичних, соціальних, медичних та інших необхідних потреб; 6. поліпшення транспортної доступності громадян до адміністративного центру громади, залізничної та автобусної станції для сполучення з іншими територіями; 7. Забезпечення доступності послуг з перевезення пасажирів автотранспортом та забезпечення	Січень 2024 – березень 2024	Місцевий бюджет, ДФРР, міжнародна допомога, субвенція з державного бюджету місцевим бюджетам, обласний фонд охорони навколишнього природного середовища, 4000 тис. грн

				безкоштовного проїзду населення громади, згідно графіка та паспортів маршрутів.		
3	Придбання спецтехніки для КП «Високопільський комунсервіс» та КП «Архангельське» Високопільської селищної ради	Протягом строку	довгострокова	1. Забезпечення безперебійної роботи комунальних підприємств, стабільне виконання завдань з благоустрою громади; 2. Покращення матеріально-технічної бази комунальних підприємств; 3. Підвищення якості надання комунальних послуг мешканцям громади.; 4. Ефективне функціонування об'єктів комунального господарства, виконувати роботи з найменшими витратами бюджетних коштів та людського ресурсу; 5. Розширення номенклатури виробничих послуг та послуг з обслуговування населених пунктів територіальної громади, що надаються комунальним підприємством; 6. Зростання інтенсивності та збільшення об'ємів робіт у комунальному секторі, що дозволить збільшити обсяг прибутку. 7. Покращення матеріальної бази комунального підприємства є лише першим кроком розбудови інфраструктури на території Високопільської громади.	Листопад 2024 – листопад 2027	- бюджет Високопільської ТГ; гранти, міжнародна технічна допомога, кошти міжнародних організацій, тощо, 26000 тис. грн
4	Підвищення рівня громадської безпеки шляхом відновлення системи відеоспостереження, встановлення кнопок екстреного виклику в селище Високопілья, становлення системи відеоспостереження в населених пунктах громади	Протягом строку виконання	короткострокова	Реалізація проекту дозволить знизити рівень злочинності, розслідувати та попереджувати злочини та, насамперед, забезпечити мешканців громади належним захистом та швидким реагуванням відповідних служб.	Листопад 2024 – грудень 2025	- бюджет Високопільської ТГ; гранти, міжнародна технічна допомога, кошти міжнародних організацій, тощо, 1000 тис. грн
5	Встановлення автобусних зупинок для комфортного очікування транспорту у	Протягом строку виконання	короткострокова	1. Встановлено 20 автобусних зупинок в населених пунктах громади; 2. Створено комфортні умови для очікування громадського транспорту, шкільних автобусів	Липень 2024 – листопад 2025	- бюджет Високопільської ТГ; гранти, міжнародна технічна допомога,

	населених пунктах Високопільської селищної територіальної громади					кошти міжнародних організацій, тощо, 700 тис. грн
6	Встановлення велопарковок біля освітніх закладів, в громадських місцях	Протягом строку виконання	короткострокова	1. Зменшення забруднення навколишнього середовища через зменшення кількості вихлопних автомобільних газів; 2. Підвищення мобільності молоді; 3. Поширення серед молоді здорового способу життя.	Вересень 2024 – листопад 2025	бюджет Високопільської ТГ; 300 тис. грн
7	Встановлення зарядних станцій для електромобілів на території Високопільської громади	Протягом строку виконання	короткострокова	1. Встановлена зарядна електростанція в селище Високопільля 2. Створено сприятливі умов для розвитку екологічно чистих видів транспорту індивідуального користування.	Вересень 2024 – листопад 2025	Вересень 2024 – листопад 2025, 1000 тис. грн
8	Організація безпеки дорожнього руху та дорожньої інфраструктури в громаді	Протягом строку виконання	короткострокова	1. Зменшення тенденції зростання числа загиблих у дорожньо-транспортних пригодах; 2. Зменшення економічних збитків від ДТП; 3. Забезпечення ефективного управління безпекою (зменшення кількості порушень Правил дорожнього руху)	Липень 2024 – листопад 2025	Бюджет Високопільської селищної ради, донори, міжнародні організації, 100 тис. грн
9	Інвентаризація та створення реєстру вільних приміщень (будівель) та земельних ділянок	Протягом строку виконання	короткострокова	1. Збільшення бази оподаткування, упорядкування відносин з землекористувачами	Листопад 2024 – березень 2025	Бюджет Високопільської ТГ, державна допомога, 1000 тис. грн
10	Автоматичні сонячні електростанції для Архангельського та Високопільського дитячих садочків	Протягом строку виконання	довгострокова	1. Економія бюджетних коштів, які витрачаються на придбання електроенергії 2. Зменшення обсягів викидів CO <sup>2</sup> у атмосферу при виробництві електроенергії, що поліпшить умови життя мешканців	Листопад 2024 – листопад 2025	гранти, міжнародна технічна допомога, кошти міжнародних організацій, тощо, 5000 тис. грн
11	Стимулювання створення ОСББ через підтримку впровадження енергоефективних проектів	Протягом строку виконання	короткострокова	1. Відновлено багатоквартирні будинки, які пошкоджені внаслідок агресії рф. 2. Забезпечення населення житлово-комунальними послугами високого рівня та якості. 3. Покращення технічного стану житлового фонду, збільшення терміну експлуатації будинків.	Червень 2024 – Березень 2025	Місцевий бюджет, ДФРР, міжнародна допомога, субвенція з державного бюджету місцевим бюджетам, 90000 тис. грн

				<p>4. Створення об'єднань співвласників багатоквартирних будинків в усіх будинках на території громади.</p> <p>5. Покращення екологічної ситуації за рахунок зменшення шкідливих викидів у атмосферу.</p> <p>6. Створення комфортного рівня проживання мешканців.</p> <p>7. Формування у громади бережливого ставлення до споживання енергоносіїв.</p>		
12	Відновлення вуличного освітлення з використанням енергоефективних технологій у Високопільській територіальній громаді	Протягом строку виконання	довгострокова	<p>1. Покращення благоустрою громади;</p> <p>2. Створення безпечних та комфортних умов життєдіяльності населення;</p> <p>3. Зменшення витрат коштів на експлуатаційне обслуговування ліній зовнішнього освітлення та оплати спожитої електроенергії</p>	Листопад 2024 – листопад 2027	Місцевий бюджет, ДФРР, міжнародна допомога, 14500 тис. грн
13	Облаштування будівель закладів освіти громади системою дистанційного обліку енергоспоживання	Протягом строку виконання	довгострокова	<p>1. Зменшення витрат робочого часу на збір та введення показників в систему енергомоніторингу.</p> <p>2. Можливість оперативно реагувати на аварійні та позаштатні ситуації.</p>	Вересень 2024 – листопад 2025	- бюджет Високопільської ТГ; гранти, міжнародна технічна допомога, кошти міжнародних організацій, тощо, 2100 тис. грн
14	Угода мерів як інструмент боротьби зі зміною клімату	Протягом строку виконання	довгострокова	<p>1. Підписано угоду за ініціативи Європейського Союзу «Угода мерів»</p> <p>2. Розроблено ПДСЕРК</p> <p>3. Впроваджено заходи з ПДСЕРК</p> <p>4. Зменшено викиди парникових газів в атмосферу</p>	Вересень 2024 – листопад 2025	Бюджет Високопільської ТГ, гранти, міжнародна технічна допомога, кошти міжнародних організацій, тощо, 10100 тис. грн
15	Запровадження інституту енергоменеджера громади	Протягом строку виконання	довгострокова	<p>1. Дієва СЕМ – виконання зобов'язань в ініціативі Угода Мерів та вимог законодавства про енергоефективність для залучення державних коштів на енергоефективні заходи/проекти.</p> <p>2. Ефективне використання коштів на енергоносії в бюджетних установах (унікнення перевитрат завдяки оперативному виявленню та запобіганню аварійних ситуацій в системах електро-, тепло- і</p>	Вересень 2024 – листопад 2025	бюджет Високопільської ТГ; міжнародні донорські організації, 1000 тис. грн

				<p>водопостачання, визначення базових ліній споживання та контроль за їх дотриманням).</p> <p>3. Економія коштів щороку (порівняно з базовим).</p> <p>4. Забезпечення нормативних умов роботи / перебування у громадських об'єктах, які включені в СЕМ.</p> <p>5. Забезпечення ефективності витрачання коштів на енергоефективні проекти/заходи (визначення рейтингу будівель щодо питомого споживання енергії та черговості об'єктів для інвестицій в енергомодернізацію).</p> <p>6. Надання пропозицій управлінських рішень щодо визначення інвестиційних пріоритетів у сфері ЕМ.</p>		
16	Впровадженням енерго-і ресурсозберігаючих технологій «Теплий будинок»	Протягом строку виконання	довгострокова	<p>1. Забезпечення населення житлово-комунальними послугами високого рівня та якості.</p> <p>2. Покращення технічного стану житлового фонду, збільшення терміну експлуатації будинків.</p> <p>3. Створення об'єднань співвласників багатоквартирних будинків в усіх будинках на території мікрорайону реалізації проекту.</p> <p>4. Покращення екологічної ситуації за рахунок зменшення шкідливих викидів у атмосферу.</p> <p>5. Створення комфортного рівня проживання мешканців.</p> <p>Формування у громади бережливого ставлення до споживання енергоносіїв</p>	Листопад 2024 – листопад 2026	гранти, міжнародна технічна допомога, кошти міжнародних організацій, тощо, 180000тис.грн
17	Розробка стратегії та механізмів сталого розвитку й ефективного використання водних ресурсів	Протягом строку виконання	довгострокова	<p>1. Підвищення ефективності процесу водокористування за рахунок оперативного оповіщення про зміни ключових параметрів якості води; контроль нормативів скиду очищених стічних вод у водойми від підприємств або комунальних водогосподарських організацій.</p> <p>2. Якісні зміни в реалізації існуючої системи моніторингу і контролю водоймищ, від реактивного до профілактичного обслуговування (корегувальних і попереджувальних дій).</p> <p>3. Підвищення рівня обізнаності населення та суб'єктів господарювання про стан забруднення водного басейну.</p>	Вересень 2024 – листопад 2025	- бюджет Високопільської ТГ; гранти, міжнародна технічна допомога, кошти міжнародних організацій, тощо, 4000 тис.грн

18	Організація безоплатного поховання померлих (загиблих) військовослужбовців, учасників бойових дій внаслідок російської агресії та війни в Україні	Протягом строку виконання	довгострокова	1. Забезпечення організації заходів для віддання честі, шани та належного поховання військовослужбовців, учасників бойових дій внаслідок російської агресії та війни в Україні. 2. Фінансова підтримка родин військовослужбовців, які втратили життя під час захисту України від російської агресії та участі в бойових діях.	Вересень 2024 – листопад 2025	бюджет Високопільської ТГ; 200 тис.грн
19	Облік та регулювання чисельності безпритульних тварин	Протягом строку виконання	довгострокова	1. Поліпшення санітарно-епідеміологічного та екологічного стану в громаді, а також певного соціального й економічного ефекту 2. Підвищення рівня безпеки і комфортності середовища існування людини та тварин 3. Забезпечення суспільного спокою і підвищення моральності 4. Зниження витрат на епідеміологічні заходи й лікування населення	Листопад 2024 – листопад 2027	- кошти обласного фонду охорони навколишнього природного середовища, бюджет Високопільської ТГ; - кошти суб'єктів господарювання усіх форм власності; гранти, міжнародна технічна допомога, кошти міжнародних організацій, тощо, 1600 тис.грн
20	Започаткування екоосвіти в громаді на системній основі	Протягом строку виконання	довгострокова	1. Проведені толоки в населених пунктах громади; 2. Проведено конкурс ескізів серед учнів щодо реалізації проекту; 3. Проведено моніторинг стану довкілля; 4. Проведено навчальний курс «Збережемо довкілля!»	Вересень 2024 – листопад 2025	Вересень 2024 – листопад 2025, 10 тис.грн
21	Розроблення Комплексного плану просторового розвитку громади	Протягом строку виконання	короткострокова	1. Збільшено темпи залучення і освоєння інвестицій, створено прозорість механізму надання земельних ділянок для бізнесу, покращено соціально-економічний стан громади	Листопад 2024 – листопад 2025	- бюджет Високопільської ТГ; гранти, міжнародна технічна допомога, кошти міжнародних організацій, тощо, 1000 тис.грн
22	Створення Інформаційного, культурно-дозвілєвого центру	Протягом строку виконання	короткострокова	Створення Інформаційного, культурно-дозвілєвого центру	Липень 2024 - грудень 2025	Український культурний фонд, міжнародні організації, німецькі ГО, німецька

						діаспора, місцевий бюджет, 12000 тис.грн
23	Сприяння створенню сільськогосподарських сімейних ферм	Протягом строку виконання	короткострокова	1. Збільшення кількості сільськогосподарських сімейних ферм 2. Збільшення обсягів продажів продукції без посередників 3. Власна переробка та зберігання сільськогосподарської продукції	Вересень 2024 – листопад 2025	- бюджет Високопільської ТГ; гранти, міжнародна технічна допомога, кошти міжнародних організацій, тощо, 5100 тис.грн
24	Сприяння створенню сільськогосподарських кооперативів	Протягом строку виконання	короткострокова	Збільшення кількості суб'єктів ринкової інфраструктури на кооперативних засадах за безпосередньою участю сільськогосподарських товаровиробників	Липень 2024 – листопад 2025	Гранти, міжнародна технічна допомога, кошти міжнародних організацій, тощо, 2000 тис.грн
25	Своєчасна та якісна діагностика захворювань	Протягом строку виконання	короткострокова	Придбані; системи цифрової ультразвукової та рентгенівської діагностики, біохімічного та гематологічного аналізаторів та аналізатору сечі	Липень 2024 – листопад 2025	- бюджет Високопільської ТГ; гранти, міжнародна технічна допомога, кошти міжнародних організацій, тощо, 4000 тис. грн
26	Створення он-лайн сервісу електронного запису до спеціалістів медичних та соціальних установ	Протягом строку виконання	короткострокова	1. Зменшення навантаження на установи надання медичних послуг та соціальної допомоги населенню; 2. Економія та оптимізація використання людських ресурсів; 3. Підвищення доступності та зручності послуг	Січень 2024 - Листопад 2025	- бюджет Високопільської ТГ; - державний бюджет, 25 тис. грн
27	Створення кулінарної кухні на базі КЗ «Високопільський центр культури та дозвілля»	Протягом строку виконання	короткострокова	1. Відремонтовано приміщення для розміщення обладнання по переробці овочів, ягід та фруктів 2. Закуплено та запущено обладнання переробки сільськогосподарської продукції 3. Створено додаткові джерела доходів громадян та підприємців 4. Створено умови для збереження стабільної ціни на сільськогосподарську продукцію (овочі, ягоди та фрукти) впродовж усього року 5. Створено умови для розвитку переробки сільськогосподарської продукції	Грудень 2024 – листопад 2025	- бюджет Високопільської ТГ; гранти, міжнародна технічна допомога, кошти міжнародних організацій, тощо, 1000 тис. грн

				<p>6. Стимулювання розвитку підприємництва в сільській місцевості</p> <p>7. Проведено цикл тренінгів для осіб, що бажають розпочати власну справу</p> <p>8. Розвиток виробництва екологічно чистих продуктів харчування</p> <p>9. Збільшення обсягів виробництва с/г продукції</p> <p>10. Підвищення рівня зайнятості населення.</p> <p>11. Підвищення рівня продуктивності праці особистих селянських господарств.</p> <p>12. Збільшення кількості особистих селянських господарств, ферм сімейного типу.</p> <p>13. Скористатися обладнанням громадської кухні зможуть мешканці громади близько 4 тис. осіб, підприємці. Організаційну роботу будуть виконувати працівники музею. 14. Приміщення буде знаходитися на першому поверсі, що надає безперешкодний доступ маломобільним групам населення.</p>		
28	Створення Агропромислового індустріального парку в селище Високопілля	Протягом строку виконання	довгострокова	Надання на правах довгострокової оренди облаштованого агропромислового майданчика, забезпеченого необхідною інфраструктурою	Вересень 2024 – листопад 2026	- бюджет Високопільської ТГ; гранти, міжнародна технічна допомога, кошти міжнародних організацій, тощо, 102000 тис. грн
29	Створення та облаштування Центру підтримки бізнесу та розвитку підприємництва/Коворк інг простору в селище Високопілля як частину відкритого Молодіжного простору Високопільської ТГ	Протягом строку виконання	довгострокова	<p>1. Створено Центр підтримки бізнесу та розвитку підприємництва для мешканців ( в т.ч. дітей та молоді) Високопільської ТГ</p> <p>2. Створено умови для професійного навчання та розвитку учнів шкіл та молоді громади</p> <p>3. Створено додаткові джерела доходів для дітей та молоді громади.</p> <p>4. Створено передумови для розвитку молодіжного підприємництва в громаді.</p> <p>5. Створено умови для підвищення кваліфікації учнів та студентів для майбутньої роботи в секторі малого та середнього бізнесу на території громади;</p> <p>6. Створено можливості для виготовлення продукції (дитячі азбуки і пазли з дерева, еко-розвиваючі</p>	Листопад 2024 – листопад 2025	- бюджет Високопільської ТГ; гранти, міжнародна технічна допомога, кошти міжнародних організацій, тощо, 1300 тис. грн



				іграшки, сувенірна продукція, а також кондитерські вироби) та надання послуг під замовлення (організація та проведення дитячих свят і днів народжень, оформлення фотозон та кенді-барів). 7. Популяризовано ідею створення Центрів підтримки бізнесу та розвитку підприємництва у сільських громадах.		
30	Створення техноінкубатора «FutureTech»	Протягом строку виконання	довгострокова	1. Підготувати молоде покоління до життя в технологічному світі, надати можливість стати більш затребуваними спеціалістами, підготувати до новітніх затребуваних професій у майбутньому. 2. Створити умови для саморозвитку та самовдосконалення молоді Високопільської ТГ. 3. Придбання досвіду роботи з обладнанням для 360 зйомок, а також з AR (доповнена реальність) обладнанням. Отримання досвіду роботи в растрових графічних редакторах. 4. Придбання знань з основ проектної діяльності, умінь з ефективного використання інструментарію і функціоналу програми Unity для реалізації власних проєктів, базових понять ООП (об'єктно-орієнтоване програмування).	Вересень 2024 – листопад 2025	- бюджет Високопільської ТГ; гранти, міжнародна технічна допомога, кошти міжнародних організацій, тощо, 3000 тис. грн
31	Відновлення мультимедійного центру FocusFactory	Протягом строку виконання	довгострокова	1. Створено можливість для практичного навчання молоді та школярів громади; 2. Відновлено мультимедійний центр FocusFactory	Липень 2024 – листопад 2025	- бюджет Високопільської ТГ; гранти, міжнародна технічна допомога, кошти міжнародних організацій, тощо, 500 тис. грн
32	Забезпечення МСП необхідними кадровими ресурсами	Протягом строку виконання	довгострокова	1. Підготовка рекомендацій та внесення змін до програм підготовки та перепідготовки фахівців, а також заявлення вакансій. 2. Проведення низки тренінгів з психології підприємництва, бізнес-планування, маркетингу, фандрайзингу, ЗЕД, управління інноваціями, енергоефективністю та конкурентоспроможністю. 3. Підвищення рівня знань підприємців щодо володіння іноземними мовами.	Вересень 2024 – листопад 2025	- бюджет Високопільської ТГ; гранти, міжнародна технічна допомога, кошти міжнародних організацій, тощо, 550 тис. грн

				4. Стажування фахівців в закордонних компаніях, що реалізується у тому числі за допомогою міжнародних проектів.		
33	Медовий край	Протягом строку виконання	довгострокова	1. Створено виробничий кооператив 2. Придбане обладнання для роботи кооперативу 3. Створено умови для розвитку підприємництва	Вересень 2024 – листопад 2025	гранти, міжнародна технічна допомога, кошти міжнародних організацій, тощо, 1000 тис. грн
34	Розробка та впровадження нових туристичних маршрутів з метою залучення у громаду нових туристів	Протягом строку виконання	довгострокова	Збережено історичні будівлі, розроблено туристичний паспорт громади, розроблено туристичні маршрути.	Липень 2024 – листопад 2027	Бюджет Високопільської селищної ради, донори, між народ, 40300 тис. грн
35	Підвищення кваліфікації представників громадського сектору та місцевого самоврядування з питань проектного менеджменту	Протягом строку виконання	довгострокова	1. Працівники ОМС пройшли навчання з підвищення кваліфікації; 2. Збільшення кількості поданих проектних заявок та успішно реалізованих проектів на території громади; 3. Спроможність учасників готувати проекти на потреби громади та на вимоги донорів.	Червень 2024 – Березень 2025	Місцевий бюджет, ДФРР, міжнародна допомога, субвенція з державного бюджету місцевим бюджетам, 60 тис. грн
36	Створення Агенції місцевого розвитку (АМР)	Протягом строку виконання	довгострокова	1. Створено Агенцію місцевого розвитку; 2. Наявне приміщення, меблі та обладнання; 3. Агенція розпочала свою діяльність; 4. Агенція проводить різні заходи, такі як: семінарів, тренінгів, коучинг, інших навчальних заходів із тематики підприємницької діяльності та маркетингової діяльності 5. Агенція здійснює взаємодію з бізнесом та громадськістю	Липень 2024 – листопад 2025	- бюджет Високопільської ТГ; - ДФРР або кошти Державного бюджету; гранти, міжнародна технічна допомога, кошти міжнародних організацій, тощо, 2000 тис. грн
37	Розробка ефективної стратегії інформування суспільства про ключові параметри життєдіяльності громади на засадах SMART	Протягом строку виконання	довгострокова	1. Створення відкритої, прозорої, зрозумілої інформаційної бази для реалізації ефективної політики. 2. Розробка онлайн сервісу оперативного інформування про життєво-важливі параметри.	Червень 2024 – Березень 2026	Місцевий бюджет, ДФРР, міжнародна допомога, субвенція з державного бюджету місцевим бюджетам, 600 тис. грн

38	Цифрова громада/ Впровадження ГІС громади	Протягом строку виконання	довгострокова	Впроваджено ГІС систему	Червень 2024 – Березень 2026	Місцевий бюджет, ДФРР, міжнародна допомога, субвенція з державного бюджету місцевим бюджетам 1000 тис. грн
39	Підключення обладнання та послуг АРМ до Єдиного державного демографічного реєстру України робочої станції для оформлення та видачі паспортних документів	Протягом строку виконання	довгострокова	1. Якість публічних послуг підвищено. 2. Кількість публічних послуг збільшено. 3. Підвищено рівень кваліфікації ОМС, ЦНАП, СНАП та ін. служб.	Червень 2024 – Березень 2026	Місцевий бюджет, ДФРР, міжнародна допомога, субвенція з державного бюджету місцевим бюджетам, 1000 тис. грн
40	Створення ресурсного центру організацій громадянського суспільства: громадський майданчик «Бери. Створюй.»	Протягом строку виконання	довгострокова	1. Створений ресурсний центр організацій громадянського суспільства громади - громадський майданчик «Бери. Створюй.». 2. Створений на базі центру діалоговий майданчик влада-громада-бізнес з метою розбудови діалогу та вирішення проблемних питань громади. 3. Створений на базі центру проектний офіс для реалізації грантових та інших проєктів, спрямованих на соціально-економічний, культурний, екологічний, інноваційний розвиток громади. Завдяки постійно діючій роботі команди збільшено генерацію, написання, подання проєктів та їх реалізацію на 50%. 4. Створено центр громадянської освіти та неформальної освіти дорослих сучасним навичкам 21 століття. 5. Збільшення кількості дієвих ГО, створення нових та збільшення кількості та якості наданих послуг через навчальні, тренінгові програми та менторську підтримку. 6. Створення нових соціальних підприємств на базі ГО. 7. Збільшено кількість дієвих ГО, створено нові та збільшено кількість наданих послуг.	Вересень 2024 – листопад 2025	- бюджет Високопільської ТГ; гранти, міжнародна технічна допомога, кошти міжнародних організацій, тощо, 4000 тис.грн

				8. Створені нові соціальні підприємства на базі ГО		
41	Створення Служби із залучення та підтримки інвестицій як дорадчо-консультативного органу	Протягом строку виконання	довгострокова	1. Формування професійної Служби із залучення та підтримки інвестицій у формі дорадчо-консультативного органу при селищному голові 2. Формування ефективних партнерств із потенційними інвесторами та дипломатичними представництвами 3. Підготовка якісних інвестиційних продуктів 4. Розроблений Інвестиційний паспорт громади 5. Розроблений Інвестиційний портал та висвітлений на онлайн-платформі Мінекономіки «Карта інвестиційних контактних пунктів 6. Затверджені стандарти залучення та супроводу інвесторів рішенням сесії селищної ради (Положення)	Липень 2024 – листопад 2024	Бюджет Високопільської селищної ради, 10 тис. грн
42	Створення Центру соціальної реадaptaції	Протягом строку виконання	довгострокова	1. Зареєстровано ЦСР та оформлено штат Центру. 2. Відремонтовано та облаштовано приміщення для проживання учасників проєкту. 3. Закуплено засоби виробництва для функціонування проєкту. 4. Продукти виробництва, послуги та податки на користь громаді. 5. Учасники проєкту отримують відчуття власної значущості, відповідальності за своє подальше життя, можливість соціально активної, плідної життєдіяльності в майбутньому. 6. Зниження рівня соціальної напруги в суспільстві та підвищення рівня соціально - економічного розвитку громади.	Липень 2024 - липень 2026	Місцевий та інші, не заборонені законодавством, 1100 тис. грн
43	Впровадження комплексного підходу гендерного аналізу та мейнстрімінгу в систему управління територіальною громадою	Протягом строку виконання	довгострокова	1. Посилено міжвідомчу взаємодію з питань рівних прав та можливостей жінок і чоловіків. 2. Запроваджено гендерні підходи у діяльності посадових осіб. Підвищено рівень обізнаності з питань забезпечення рівних прав та можливостей жінок і чоловіків; зменшено гендерний дисбаланс серед керівників органів виконавчої влади та місцевого самоврядування, керівників підприємств, установ та організацій.	Вересень 2024 – листопад 2025	- бюджет Високопільської ТГ; гранти, міжнародна технічна допомога, кошти міжнародних організацій, тощо, 200 тис. грн

				<p>3. Впроваджено гендерні підходи у роботу місцевих органів влади. Розширено перелік статистичних показників, диференційованих за статтю.</p> <p>4. Створено сприятливі умови для визначення потреб жінок та чоловіків.</p> <p>5. Створено умови та можливості для паритетної участі жінок і чоловіків у прийнятті політичних, економічних та соціальних рішень.</p> <p>6. Створено комплексну систему реагування на випадки дискримінації за ознакою статі, надання допомоги постраждалим від дискримінації на національному та місцевому рівнях і запобігання такій дискримінації.</p> <p>7. Розроблено тематичні програми та соціальну рекламу для розміщення в засобах масової інформації щодо протидії дискримінації за ознакою статі, у т.ч. множинної (щодо жінок похилого віку, жінок з інвалідністю, внутрішньо переміщених жінок, жінок національних меншин).</p>		
44	Розробка маркетингової стратегії та плану її реалізації	Протягом строку виконання	довгострокова	<p>1. Сформована НОВА МІСІЯ громади на підставі історичних цінностей</p> <p>2. Сформований позитивний інвестиційний імідж громади, що забезпечить значні конкурентні переваги; Створення реальних можливостей для залучення внутрішніх та зовнішніх інвестицій;</p> <p>3. Встановлення ефективних регіональних і міжнародних зв'язків, які дозволять ефективно використовувати весь спектр можливих ресурсів громади, як інвестиційно-привабливої території, зокрема, застосування брендингу для ідентифікації території та просування його на національному та міжнародному рівнях;</p> <p>4. Виготовлення та розповсюдження брендової продукції.</p>	Вересень 2024 – листопад 2025	-бюджет Високопільської ТГ; -гранти, міжнародна технічна допомога, кошти міжнародних організацій, тощо, 5300 тис. грн
45	Створення денного центру соціально-психологічної допомоги особам, які постраждали	Протягом строку виконання	довгострокова	<p>1. Створено денний центр соціально-психологічної допомоги особам, які постраждали від домашнього насильства та/або насильства за ознакою статі</p> <p>2. Створено Мобільну бригаду екстреного та кризового втручання до сімей, які потрапили у</p>	Липень 2024 – листопад 2025	- бюджет Високопільської ТГ; -ДФРР або кошти Державного бюджету;

	від домашнього насильства			складні життєві обставини; 3. Зроблено реконструкцію приміщення та облаштовано 4. Проведено навчання психологів, фахівців із соцроботи; 5. Здійснено профілактику насильства та торгівлі людьми серед молоді міста, сімей в СЖО; 6. Забезпечено безпеку і зменшення тривоги в публічному просторі.		гранти, міжнародна технічна допомога, кошти міжнародних організацій, тощо, 2100 тис. грн
46	Відновлення та модернізація закладів культури за сучасними технологіями, для ефективної роботи з дорослим населенням та дітьми ,по сукупності матеріальних і духовних цінностей, створених людством протягом його історії для його збереження та гармонізації	Протягом строку виконання	довгострокова	7. Забезпечення населення культурно-просвітньою роботою. Робота з дітьми у позашкільний час , для розвитку індивідуальності , культурного духовного збагачення.	Вересень 2024 – травень 2025	Місцевий бюджет, ДФРР, міжнародна допомога, субвенція з державного бюджету місцевим бюджетам, 1000 тис. грн
47	Встановлення дитячих майданчиків в населених пунктах Високопільської громади	Протягом строку виконання	довгострокова	1.Встановлено 13 дитячих майданчиків в різних населених пунктах Високопільської громади; 2.Створено належні умови для проведення змістовного відпочинку дітей.	Листопад 2024 – листопад 2025	- бюджет Високопільської ТГ; гранти, міжнародна технічна допомога, кошти міжнародних організацій, тощо, 1500 тис. грн
48	Забезпечення населення громади елементарним доступом до пріоритетних напрямків виховання дітей та молоді	Протягом строку виконання	довгострокова	1. Умови для навчання підвищено; 2. Проведено заходи з надання практичних рекомендацій по вихованню дітей та молоді	Липень 2024 – листопад 2025	- бюджет Високопільської ТГ; гранти, міжнародна технічна допомога, кошти міжнародних організацій, тощо, 2000 тис. грн
49	Створення торгово-розважального простору на базі центрального	Протягом строку виконання	довгострокова	1. Створено умови для розширення місцевого бізнесу через облаштування місць для торгівлі.	Січень 2024 – листопад 2024	- бюджет Високопільської ТГ;

	парку селище Високопілля			2. Створено умови для самозайнятості населення через покращення умов для торгівлі продукцією індивідуальних селянських господарств. 3. Створено умови для розширення внутрішнього споживчого ринку, збільшення попиту на місцеву продукцію; 4. Створено комфортні умови для торгівлі та відпочинку місцевих мешканців. 5. Покращено зовнішній вигляд центру громади, що позитивно відбивається на її іміджу та інвестиційній привабливості.		гранти, міжнародна технічна допомога, кошти міжнародних організацій, тощо, 6200 тис. грн
50	Забезпечення підключення населених пунктів до фіксованого широкосмугового доступу до Інтернету	Протягом строку виконання	довгострокова	Забезпечення населення якісним інтернет зв'язком.	2025	- бюджет Високопільської ТГ; гранти, міжнародна технічна допомога, кошти міжнародних організацій, тощо, 6200 тис. грн
51	Забезпечення підключення закладів соціальної інфраструктури громади до широкосмугового доступу до Інтернету	Протягом строку виконання	довгострокова	Забезпечення закладів соціальної інфраструктури якісним інтернет зв'язком	2025	- бюджет Високопільської ТГ; гранти, міжнародна технічна допомога, кошти міжнародних організацій, тощо, 6200 тис. грн

Таблиця Д.1.7.2

**Перелік робіт з реконструкції, реставрації, капітального чи поточного ремонту**

№ п/п	Назва	Пріоритетність	Перспектива	Очікування	Термін виконання	Джерело фінансування та орієнтовна вартість
1	Модернізація водомережі для якісного забезпечення питною водою мешканців сіл Іванівка та Зарічне з використанням сучасних технологій	першочергово	довгострокова	1. Забезпечення населення питною водою. 2. Попередження виникнення аварійних ситуацій, внаслідок яких населення може залишитися без питної води.	Вересень 2024 – травень 2025	Місцевий бюджет, ДФРР, міжнародна допомога, субвенція з державного бюджету місцевим бюджетам, 2100 тис. грн
2	Відновлення будинків постраждалих від агресії рф	негайно	короткострокова	1. Придбано будівельні матеріали (шифер 120154 шт, ОСБ 10 тис.шт, цвяхи шиферні 20 тон, дошка обрізна 4	Липень 2024 – листопад 2025	- бюджет Високопільської ТГ;

№ п/п	Назва	Пріоритетність	Перспектива	Очікування	Термін виконання	Джерело фінансування та орієнтовна вартість
				тис.куб., рейка 5 тис.куб, брус 2 тис.куб.); 2. Забезпечено мешканців громади будівельними матеріалами; 3. Проведено ремонтні роботи з відбудови житла населенню		гранти, міжнародна технічна допомога, кошти міжнародних організацій, тощо, 70000 тис. грн
3	Капітальний ремонт будівель фельдшерсько-акушерських пунктів	негайно	короткострокова	1. Проведено капітальний ремонт будівель фельдшерсько-акушерських пунктів, у відповідність до санітарних та будівельних норм; 2. Виконано ремонтні роботи; 3. Забезпечено мінімізацію енерговитрат та витрат на утримання фельдшерсько-акушерських пунктів; 4. Забезпечено умови праці та прийому пацієнтів медперсоналом; 5. Забезпечено мешканців старостинських округів належними умовами отримання медичної допомоги.	Листопад 2024 – листопад 2025	1.бюджет Високопільської ТГ; 2.гранти, міжнародна технічна допомога, кошти міжнародних організацій, тощо, 183000 тис. грн
4	Відновлення багатоквартирних будинків в селищах Високопілля та Архангельське з використанням сучасних технологій теплодернізації	Протягом строку виконання	довгострокова	Забезпечення житлом мешканців громади, в тому числі соціально-вразливих верств населення – людей з інвалідністю, дітей-сиріт, ВПО, молодих сімей, учасників АТО/ООС.	Листопад 2024 – листопад 2027	Місцевий бюджет, ДФРР, міжнародна допомога, субвенція з державного бюджету місцевим бюджетам, благодійна та донорська допомога, 50000 тис. грн
5	Аварійно-відновлювальний та капітальний ремонт будівлі Високопільської лікарні	першочергово	короткострокова	1. Забезпечення населення медичними послугами високого рівня та якості у спеціалізованих приміщеннях. 2. Об'єднання в одній будівлі роботи всіх ланок медицини (первинна та вторинна ланки, екстрена медична допомога)	Липень 2024 – листопад 2024	- бюджет Високопільської ТГ; -ДФРР або кошти Державного бюджету; гранти, міжнародна технічна допомога, кошти міжнародних організацій, тощо, 60000 тис. грн
6	Створення належних умов для навчання шляхом проведення капітального ремонту КЗ	першочергово	короткострокова	1. Проведено капітальний ремонт будівлі опорного закладу.	Червень 2024 – березень 2025	- бюджет Високопільської ТГ;



№ п/п	Назва	Пріоритетність	Перспектива	Очікування	Термін виконання	Джерело фінансування та орієнтовна вартість
	«Високопільський ОЗЗСО» та їх філій і будівництво укріплень на території закладів			2. Збудовано укріття на території навчального закладу. 3. Створено належні умови для учнів та працівників закладу.		гранти, міжнародна технічна допомога, кошти міжнародних організацій, тощо, 100000 тис. грн
7	Створення належних умов для навчання шляхом проведення капітального ремонту КЗ «Архангельський ОЗЗСО» та їх філій і будівництво укріплень на території закладів	першочергово	короткострокова	1. Проведено капітальний ремонт будівлі опорного закладу. 2. Збудовано укріття на території навчального закладу. 3. Створено належні умови для учнів та працівників закладу.	Червень 2024 – березень 2025	- бюджет Високопільської ТГ; гранти, міжнародна технічна допомога, кошти міжнародних організацій, тощо, 125000 тис. грн
8	Капітальний (аварійний) ремонт (термомодернізація) покрівлі та фасаду з улаштуванням засобів безперешкодного доступу маломобільних груп населення до адміністративної будівлі за адресою: вул. Визволителів, 100, селище Високопілля, Високопільський район, Херсонська область, 74000	Протягом строку виконання	короткострокова	1. Проведено капітальний ремонт покрівлі та фасаду адміністративної будівлі; 2. Створено належні умови для ефективної роботи органів місцевого самоврядування громади та зручних і доступних умов для отримання населенням громади усього комплексу адміністративних послуг.	Червень-вересень 2025	Бюджет Високопільської ТГ, державна субвенція, 2154 тис. грн
9	Капітальний ремонт будинку культури в с. Новопетрівка	Протягом строку виконання	короткострокова	1. Проведено капітальний ремонт будинку культури; 2. Придбано комп'ютерну техніку та меблі; 3. Створено умови для ефективної роботи старостату, бібліотеки, будинку культури.	Вересень 2024 – Грудень 2025	Місцевий бюджет, ДФРР, міжнародна допомога, субвенція з державного бюджету місцевим бюджетам, 2500 тис. грн
10	Капітальний ремонт автомобільних доріг у Високопільській селищній територіальній громаді	Протягом строку виконання	довгострокова	1. Підвищення рівня безпеки дорожнього руху. 2. Зменшення кількості дорожньо-транспортних пригод, покращить сполучення та дорожню інфраструктуру і життєдіяльність громади, забезпечить підвищення рівня життєво важливих інтересів населення, об'єктів, підприємств, установ, організацій незалежно від форм власності шляхом покращення сполучення. Крім того	Листопад 2024-листопад 2027	Місцевий бюджет, ДФРР, міжнародна допомога, субвенція з державного бюджету місцевим бюджетам, обласний фонд охорони навколишнього природного середовища, 85000 тис. грн

№ п/п	Назва	Пріоритетність	Перспектива	Очікування	Термін виконання	Джерело фінансування та орієнтовна вартість
				покращиться доступ населенню до школи, лікарні, автовокзалу.		
11	Відновлення будівлі Комунального закладу «Високопільський центр культури і дозвілля» (с-ще Високопільля, вул. Визволителів, 55, пам'ятка історії місцевого значення). Зазначений об'єкт подавався, як пріоритетний для відновлення, та визначений в громаді, як туристичний магніт.	Протягом строку виконання	довгострокова	Даний об'єкт визначено як туристичний магніт громади, роботи з його відновлення є пріоритетними	Листопад 2024 – листопад 2027	Місцевий бюджет, міжнародна допомога
12	Відновлення роботи відділення стаціонарного догляду для постійного або тимчасового проживання громадян Комунального закладу «Високопільський центр надання соціальних послуг»	Протягом строку виконання	довгострокова	Забезпечення соціальною послугою стаціонарного догляду одиноких та одинокопроживаючих громадян	Листопад 2024 – листопад 2027	Місцевий бюджет, міжнародна допомога

Таблиця Д.1.7.3

### Перелік об'єктів нового будівництва

№ п/п	Назва	Пріоритетність	Перспектива	Очікування	Термін виконання	Джерело фінансування та орієнтовна вартість
1	Будівництво водопровідної мережі в населених пунктах Високопільської громади (селище Високопільля, селище Архангельське, с. Блакитне, с. Князівка, с. Тополине, с. Новогригорівське, с. Мала Шестірна, с. Нововознесенське, с. Незламне, с. Добрянкa, с. Новопетрівка, с. Ольжине, с. Новомиколаївка, с. Черешневе, с. Зарічне, с. Благодатне, с. Мар'їне, с. Іванівка, с. Миколаївка)	негайно	довгострокова	1. Забезпечено жителів якісною питною водою 2. Забезпечено безперебійну подачу якісної питної водою	Вересень 2024 – березень 2025	Місцевий бюджет, ДФРР, міжнародна допомога, субвенція з державного бюджету місцевим бюджетам, 60000 тис. грн
2	Будівництво свердловин на території населених пунктів громади (селище	негайно	короткострокова	1. Будівництво нових свердловин на території громади.	Вересень 2024 – березень 2025	Місцевий бюджет, ДФРР, міжнародна

	Високопілля, селище Архангельське, с. Блакитне, с. Князівка, с. Тополине, с. Новогригорівське, с. Мала Шестірня, с. Нововознесенське, с. Незламне, с. Добрянка, с. Новопетрівка, с. Ольжине, с. Новомиколаївка, с. Черешневе, с. Зарічне, с. Благодатне, с. Мар'їне, с. Іванівка, с. Миколаївка)			2. Забезпечено жителів якісною питною водою 3. Забезпечено безперебійну подачу якісної питної водою		допомога, субвенція з державного бюджету місцевим бюджетам, 34000 тис. грн
3	Нове будівництво місцевої автоматизованої системи централізованого оповіщення Високопільської селищної об'єднаної територіальної громади Бериславського району Херсонської області»	негайно	короткострокова	Створено сучасну систему оповіщення інтегровану із новими системами оперативного мобільного зв'язку	Листопад 2024 – грудень 2026	- бюджет Високопільської ТГ; гранти, міжнародна технічна допомога, кошти міжнародних організацій, тощо, 10000 тис. грн
4	Будівництво нового житла для населення громади, котрі втратили своє житло через агресію рф	негайно	довгострокова	1. Збудовано 312 приватних будинків 2. Забезпечено умовами для проживання мешканців громади, котрі втратили житло	Вересень 2024 – листопад 2026	- бюджет Високопільської ТГ; гранти, міжнародна технічна допомога, кошти міжнародних організацій, тощо, 100000 тис. грн
5	Будівництво нових укриттів в закладах освіти та охорони здоров'я	негайно	довгострокова	Забезпечено захист населення від вибухів, вибухових хвиль, ураження небезпечними хімічними, радіоактивними і біологічно небезпечними речовинами	Липень 2024 – листопад 2027	Бюджет Високопільської селищної ради, донори, міжнародні організації, 40300 тис. грн
6	Будівництво пожежного комплексу 2 ДПРП 2 ДПРЗ ГУ ДСНС України в селище Високопілля Херсонської області	негайно	довгострокова	Побудований комплекс для належного та швидкого реагування на надзвичайні ситуації, ліквідації її наслідків 2 ДПРП 2 ДПРЗ ГУ ДСНС України в селище Високопілля Херсонської області	Вересень 2024 – грудень 2026	Фонд ліквідації наслідків агресії рф, державний бюджет, 25000 тис. грн
7	Розбудова спроможної мережі закладів та кадрового потенціалу первинної медичної допомоги громади	першочергово	короткострокова	1. Створено спроможну мережу ПМД в громаді; 2. Забезпечено громаду лікарями первинної медичної допомоги;	Липень 2024 – листопад 2025	1.бюджет Високопільської ТГ; 2.гранти, міжнародна технічна допомога,

				3. Створено належні умови праці та підвищення укомплектованості штату лікарів первинної медичної допомоги; 4. Підвищено рівень кваліфікації лікарів первинної ланки		кошти міжнародних організацій, тощо, 236000 тис. грн
8	Будівництво сміттеперевантажувальної станції із сортувальним обладнанням в селище Високопілля	Протягом строку виконання	довгострокова	Забезпечення належного санітарного стану, дотримання вимог екологічного законодавства, впровадження на території громади сортування твердих побутових відходів, створення нових робочих місць	Листопад 2024 – листопад 2026	Місцевий бюджет, ДФРР, міжнародна допомога, субвенція з державного бюджету місцевим бюджетам, обласний фонд охорони навколишнього природного середовища, 18500 тис. грн
9	Будівництво очисних споруд в селище Високопілля Херсонської області	Протягом строку виконання	довгострокова	1. Встановлено установку «БЮТАЛ-200» 2. Впроваджено сучасні технології, які забезпечать стабільну та якісну очистку стічних вод; 3. Покращено санітарно-епідеміологічної ситуації.	2024-2025	бюджет Високопільської ТГ, державна субвенція, міжнародні організації, 21000 тис. грн
10	Нове будівництво підвісного пішохідного мосту через річку Інгулець, налагодження сполучення між населеними пунктами: село Зарічне - селище Архангельське	Протягом строку виконання	довгострокова	Забезпечення населення безперешкодним та вільним пересуванням по території громади та відбудова пошкодженої інфраструктури на території Високопільської ТГ	Вересень 2024 – травень 2026	Місцевий бюджет, ДФРР, міжнародна допомога, субвенція з державного бюджету місцевим бюджетам, 1000 тис. грн
11	Будівництво дорожнього покриття між населеними пунктами селища Архангельське та села Зарічне, Високопільської ТГ	Протягом строку виконання	довгострокова	1. Забезпечення належного стану доріг та дорожнього покриття. 2. Створення безпечних умов пересування транспортними засобами. 3. Уникнення аварійних ситуацій на дорозі.	Листопад 2024 – листопад 2026	Місцевий бюджет, ДФРР, міжнародна допомога, субвенція з державного бюджету місцевим бюджетам, обласний фонд охорони навколишнього природного середовища, 1000 тис. грн

12	Будівництво автомобільного мосту через річку Інгулець у селі Мар'їне, Високопільської ТГ, який був пошкоджений у зв'язку з військовими діями на території	Протягом строку виконання	довгострокова	1. Забезпечення належного стану доріг, мостів та їх дорожнього покриття. 2. Створення безпечних умов пересування транспортними засобами. 3. Уникнення аварійних ситуацій на дорозі.		Місцевий бюджет, ДФРР, міжнародна допомога, субвенція з державного бюджету місцевим бюджетам, обласний фонд охорони навколишнього природного середовища, 1000 тис. грн
13	Створення центру безпеки у селище Архангельське	Протягом строку виконання	довгострокова	1. Населені пункти Високопільської територіальної громади будуть забезпечені системою оперативного реагування та проведення аварійно-рятувальних робіт. 2. Знизиться середньорічний рівень гибелі людей та дітей, а також псування майна через пожежі. 3. Досягнення належного рівня фінансового і матеріально-технічного забезпечення у сфері техногенної та пожежної безпеки	Вересень 2024 – листопад 2025	Фонд ліквідації наслідків агресії РФ, державний бюджет, 19770 тис. грн
14	Будівництво спортивних майданчиків для виховання молодшого контингенту населення громади	Протягом строку виконання	довгострокова	Забезпечення населення громади елементарним доступом до пріоритетних напрямків виховання дітей та молоді	Вересень 2024 – травень 2025	Місцевий бюджет, ДФРР, міжнародна допомога, субвенція з державного бюджету місцевим бюджетам, 300 тис. грн
15	Будівництво споруди цивільного захисту населення на території КЗ «Високопільський центр надання соціальних послуг» за адресою: селище Високопільля, вул. Національної Гвардії, 2а, Бериславського району, Херсонської області	негайно	довгострокова	Забезпечено захист населення від вибухів, вибухових хвиль, ураження небезпечними хімічними, радіоактивними і біологічно небезпечними речовинами	Липень 2024 – листопад 2027	Бюджет Високопільської селищної ради, донори, міжнародні організації, 40300 тис. грн

Таблиця Д.1.7.4

**Перелік заходів інженерної підготовки та інженерного захисту території громади**

<b>Тип заходу</b>	<b>Опис території поширення</b>	<b>Площа, га</b>	<b>Чи позначено на карті ці території (так/ні)</b>	<b>Пропозиції</b>	<b>Черговість</b>
Підготовка заболочених територій	селище Високопілля, с. Блакитне, с. Миколаївка, с. Федорівка	66	так	<ul style="list-style-type: none"> <li>- відведення дощових і сніготалих вод;</li> <li>- улаштування ґрунтових подушок з подальшим ущільненням;</li> <li>- часткова чи повна заміна заболочених та заторфованих ґрунтів;</li> <li>- осушення території (влаштування дренажів мілкового та глибокого закладання).</li> </ul>	Довгостроковий період
Протиерозійні заходи	с. Блакитне, с. Благодатне, с. Миколаївка, с. Зарічне, с. Іванівка, с. Мар'їне	528	так	<ul style="list-style-type: none"> <li>- регулювання стоку дощових і сніготалих вод (влаштування водоутримувальних, водонапрямних та водоскидних споруд);</li> <li>- регулювання поздовжніх ухилів тальвегів ярів;</li> <li>- вертикальне планування схилів;</li> <li>- повне або часткове засипання ярів ґрунтом;</li> <li>- агролісомеліорація;</li> <li>- вітрозахисні, снігозатримувальні і водопоглинальні лісонасадження на відкритих територіях, що прилягають до схилів;</li> <li>- декоративно-захисні посадки дерев і чагарників;</li> <li>- берегозахисні деревно-чагарникові насадження по берегах рік та навколо водойм;</li> <li>- посів багаторічних трав або обдернування.</li> </ul>	Довгостроковий період
Протисейсмічні заходи	Сейсмічна інтенсивність на території ТГ становить 6 балів для проектного землетрусу		ні	При прогнозуванні землетрусу силою до 6 балів спеціальні заходи, щодо підвищення сейсмостійкості будинків не проводяться.	-
Розмінування	селище Архангельське (Архангельський ліс)	30	так	Заміновані території, що потребують розмінування, а також території, засмічені вибухонебезпечними предметами потребують проведення стандартної операційної процедури (СОП) 09.11/ДСНС відповідно до ІМАС 09.11	Короткостроковий період
Рекультивация порушених земель	селище Архангельське (Архангельський ліс)		так	Території після розмінування, а також території, засмічені вибухонебезпечними предметами можуть потребувати рекультиваци, в результаті порушення природного стану ґрунтів	Довгостроковий період