

ЗАТВЕРДЖЕНО

розпорядженням  
начальника Балаклійської міської  
військової адміністрації

від «27 » листопада 2024 № 3692

**Програма комплексного відновлення території  
Балаклійської міської територіальної громади  
Ізюмського району Харківської області**

Розроблено на підставі розпорядження начальника Балаклійської міської військової адміністрації № 302 від 14.06.2023.

Оприлюднення інформації на веб-сайті територіальної громади Розпорядження про розробку Програми від 14.06.2023 № 302, <https://balakleyamer.gov.ua/2023/06/16/rozporiadzhennia-302-vid-14-06-2023-pro-rozrobku-prohramy-kompleksnoho-vidnovlennia-terytorii-balaklijskoi-miskoi-terytorialnoi-hromady-iziumskoho-rajonu-kharkivskoi-oblasti/>

Оприлюднення інформації про розробку Програми у ЄДЕССБ: [https://e-construction.gov.ua/restoration\\_detail/3316938739783042576](https://e-construction.gov.ua/restoration_detail/3316938739783042576)

Звіт про громадські обговорення після прийняття рішення про розробку Програми <https://balakleyamer.gov.ua/2023/10/18/shanovni-zhyteli-hromady/> (Додаток 1.1)

Звіт про врахування державних інтересів та інтересів суміжних ТГ (Додаток 1.2)

Звіт про громадські обговорення після розробки Програми (Додаток 1.9)

## ЗМІСТ

Перелік використаних скорочень:	5
1. Загальна інформація про територіальну громаду	6
1.1. Інформація про адміністративно-територіальний устрій та географічне розташування територіальної громади	6
1.2. Інформація про структуру земельного фонду громади	8
1.3. Інформація про склад населення територіальної громади	11
1.4. Інформація про особливості здійснення місцевого самоврядування в умовах воєнного стану	20
2. Загальна економічна оцінка територіальної громади	23
2.1. Аналіз бюджету ТГ 2021-2023 рр.	23
2.2. Інформація про основні галузі економіки на території ТГ	28
2.3. Інформація про основних платників податків на території ТГ	30
2.4. Інформація про основних роботодавців на території ТГ	31
2.5. Інформація про суб'єктів господарської діяльності, які в умовах війни зупинили свою діяльність на території ТГ	32
2.6. Інформація про стан зайнятості населення на території ТГ	33
2.7. Загальна інформація про зареєстрованих у ТГ суб'єктів господарювання	33
3. Загальна екологічна оцінка територіальної громади (характеристика за компонентами довкілля)	36
3.1. Клімат і тенденції зміни клімату	36
3.2. Водні ресурси	38
3.3. Ґрунти	38
3.4. Землі лісового фонду	40
3.5. Природоохоронні території	41
3.6. Екологічна мережа	44
3.7. Забруднення довкілля: повітря, вода, ґрунти	45
3.8. Корисні копалини і альтернативна енергетика	48
3.9. Інформацію про шкоду, заподіяну бойовими діями	49
4. Характеристика житлової та соціальної інфраструктури на території ТГ	50
4.1. Житлова інфраструктура	50
4.2. Соціальна інфраструктура	52
5. Аналіз негативних впливів, що призвели до необхідності розроблення Програми	54
5.1. Інформація про приналежність до території відновлення	54
5.2. Інформація про необхідність узгодження плану відновлення та розвитку територіальної громади з програмою комплексного відновлення території територіальної громади	54

5.3. Аналіз негативних впливів (зокрема бойових дій, терористичних актів, диверсій, надзвичайних ситуацій), що призвели до необхідності розроблення Програми	55
5.4. Небезпечні фактори, що мають вплив на територію ТГ (Додається у вигляді окремого файлу, не підлягає громадському обговоренню відповідно до п. 10 Порядку № 1159)	57
5.5. Загальні характеристики пошкоджень та руйнувань нерухомого майна на території ТГ	57
6. Інформація про наявність містобудівної документації на території ТГ, аналіз щодо її актуальності та ступінь її реалізації	61
7. Заходи з комплексного відновлення території ТГ	64
7.1. Загальні підходи та пропозиції щодо комплексного відновлення, розвитку території ТГ	64
7.2. Заходи з відновлення пошкоджених об'єктів шляхом виконання робіт з реконструкції, реставрації, капітального чи поточного ремонту	67
7.3. Заходи з відновлення об'єктів шляхом нового будівництва або пропозиції щодо будівництва нових об'єктів	68
7.4. Заходи з відновлення навколишнього природного середовища, збереження та розвитку природоохоронних територій та об'єктів	70
7.5. Заходи інженерної підготовки та інженерного захисту території ((Додається у вигляді окремого файлу, не підлягає громадському обговоренню відповідно до п. 10 Порядку № 1159)	71
7.6. Пропозиції щодо внесення змін або розроблення містобудівної документації на місцевому рівні	72
7.7. Пропозиції щодо доцільності зміни функціонального призначення територій ТГ	73
7.8. Пропозиції щодо перенесення об'єктів виробничої сфери	84
Додаток 1.1	85
Звіт про громадські обговорення після прийняття рішення про розробку Програми	85
Додаток 1.2	89
Інформація про врахування державних інтересів та інтересів суміжних ТГ	89
Додаток 1.3	95
Детальна інформація Розділу 1 ПКВ	95
Додаток 1.4	105
Детальна інформація Розділу 3 ПКВ	105
Додаток 1.5	108
Детальна інформація Розділу 4 ПКВ	108
Додаток 1.6	113
Детальна інформація Розділу 5 ПКВ	113
Додаток 1.7	125
Детальна інформація Розділу 6 ПКВ	125
Додаток 1.8	137
План заходів до Програми комплексного відновлення території Балаклійської міської територіальної громади Ізюмського району Харківської області	137
Додаток 2.1	Ошибка! Закладка не определена.

Інформація Розділу 2 ПКВ, що не підлягає громадському обговоренню відповідно до п. 10 Порядку №1159	Ошибка! Закладка не определена.
Розгорнутий аналіз бюджету ТГ за 2021-2024 рр.	Ошибка! Закладка не определена.
Додаток 2.2	Ошибка! Закладка не определена.
Інформація Розділу 4 ПКВ, що не підлягає громадському обговоренню відповідно до п. 10 Порядку №1159	Ошибка! Закладка не определена.
Додаток 2.3	Ошибка! Закладка не определена.
Інформація Розділу 5 ПКВ, що не підлягає громадському обговоренню відповідно до п. 10 Порядку №1159	Ошибка! Закладка не определена.
Додаток 2.4	Ошибка! Закладка не определена.
Інформація Розділу 7 ПКВ, що не підлягає громадському обговоренню відповідно до п. 10 Порядку №1159	Ошибка! Закладка не определена.

Додаток 1.9 Звіт про громадські обговорення після розробки Програми

**Перелік використаних скорочень:**

<b>БГД</b>	База геоданих програми комплексного відновлення територіальної громади
<b>ВА НП</b>	Військова адміністрація населеного пункту
<b>ВНП</b>	Вибухонебезпечні предмети
<b>ВПО</b>	Внутрішньо переміщені особи
<b>ГІС</b>	Географічна інформаційна система
<b>Голова громади</b>	Сільський, селищний, міський голова
<b>ДЗК</b>	Державний земельний кадастр
<b>ЄДЕССБ</b>	Єдина державна електронна система у сфері будівництва
<b>ІТЗ ЦЗ</b>	Інженерно – технічні заходи цивільного захисту
<b>КАТОТТГ</b>	Кодифікатор адміністративно-територіальних одиниць та територій територіальних громад
<b>КІР</b>	Концепція інтегрованого розвитку територіальної громади
<b>КМУ, Кабмін</b>	Кабінет Міністрів України
<b>МБД</b>	Містобудівна документація
<b>ММСП</b>	Суб'єкти мікро-, малого та середнього підприємництва
<b>НПА</b>	Нормативно-правовий акт
<b>ОВА</b>	Обласна військова адміністрація
<b>ОМС</b>	Орган місцевого самоврядування
<b>ПКВ, Програма</b>	Програма комплексного відновлення територіальної громади
<b>ПКД</b>	Проектно-кошторисна документація
<b>ПРУ</b>	Протирадіаційне укриття
<b>СОП</b>	Стандартна операційна процедура
<b>СПП</b>	Споруди подвійного призначення
<b>ТГ</b>	Територіальна громада
<b>ХНО</b>	Хімічно небезпечні об'єкти
<b>РПЗМ</b>	Державний реєстр майна, пошкодженого та знищеного внаслідок бойових дій, терористичних актів, диверсій, спричинених збройною агресією російської федерації проти України
<b>DOBRE</b>	Програма USAID DOBRE - Децентралізація приносить кращі результати та ефективність

## 1. Загальна інформація про територіальну громаду

### 1.1. Інформація про адміністративно-територіальний устрій та географічне розташування територіальної громади

<b>Область</b>	Харківська
<b>Район</b>	Ізюмський
<b>Назва ТГ</b>	Балаклійська
<b>Тип ТГ</b>	міська
<b>КАТОТТГ<sup>1</sup></b>	UA63040010000010092
<b>Кількість населених пунктів, що входять до складу ТГ</b>	37 (тридцять сім)

Балаклійська територіальна громада 12 червня 2020 року шляхом об'єднання Балаклійської міської ради та 14 сільських рад, а саме: Асіївської, Борщівської, Бригадирівської, Вербівської, Гусарівської, Лозовеньківської, Новогусарівської, Міловської, Петрівської, Протопопівської, Чепільської, Шевелівської, Яковенківської сільських рад Балаклійського району та Волохово-Ярської сільської ради Чугуївського району Харківської області. Адміністративним центром громади є місто Балаклія.

Кількість населення складає 46 142 особи. На цей час до складу громади входять: місто – Балаклія; та 36 сіл – Асіївка, Байрак, Берестянки, Борщівка, Бригадирівка, Вербівка, Вільне, Вітрівка, Вовчий Яр, Волвенкове, Волобуївка, Волохів Яр, Гусарівка, Завгороднє, Калинівка, Крейдянка, Криничне, Лозовенька, Мілова, Нова Гусарівка, Нова Серпухівка, Новомиколаївка, Первомайське, Петрівське, Попівка, Протопопівка, Соколівка, Слобожанське, Степок, Таранушине, Успенське, Чепіль, Шевелівка, Щурівка, Яковенкове.

<sup>1</sup> За даними Кодифікатора адміністративно-територіальних одиниць та територій територіальних громад - національного реєстру [адміністративно-територіальних одиниць](#) та територій [територіальних громад](#) України.

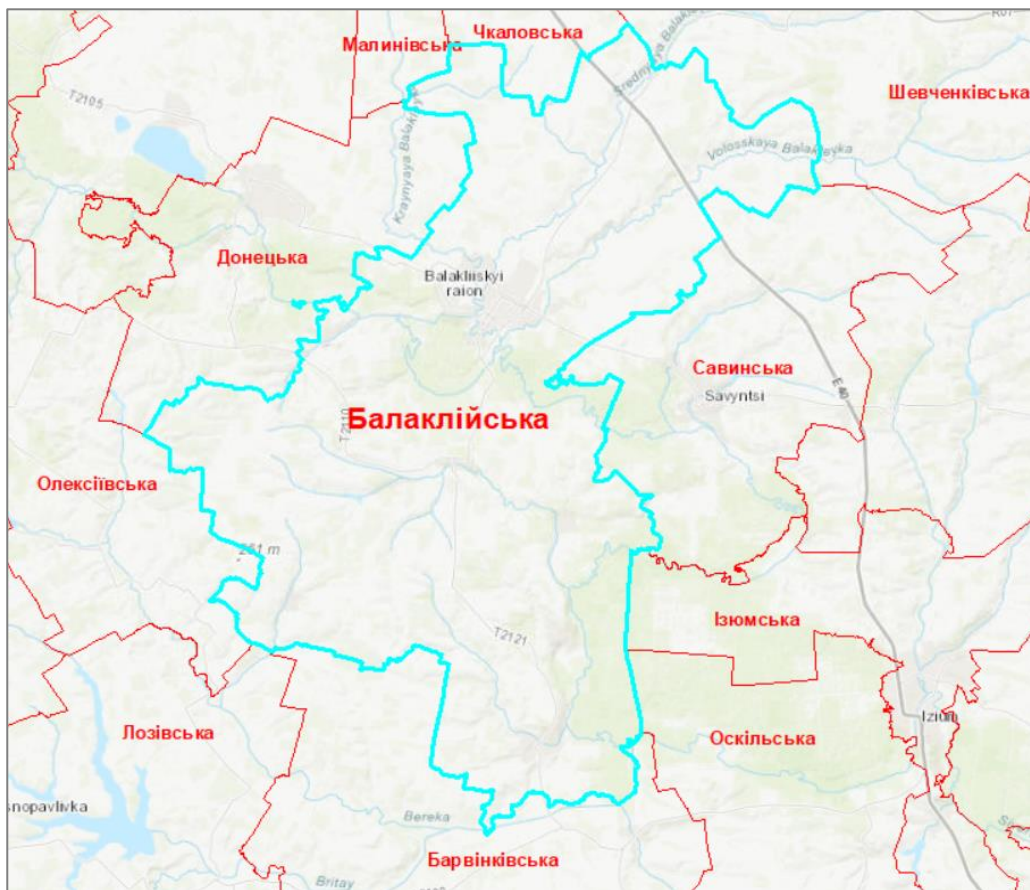
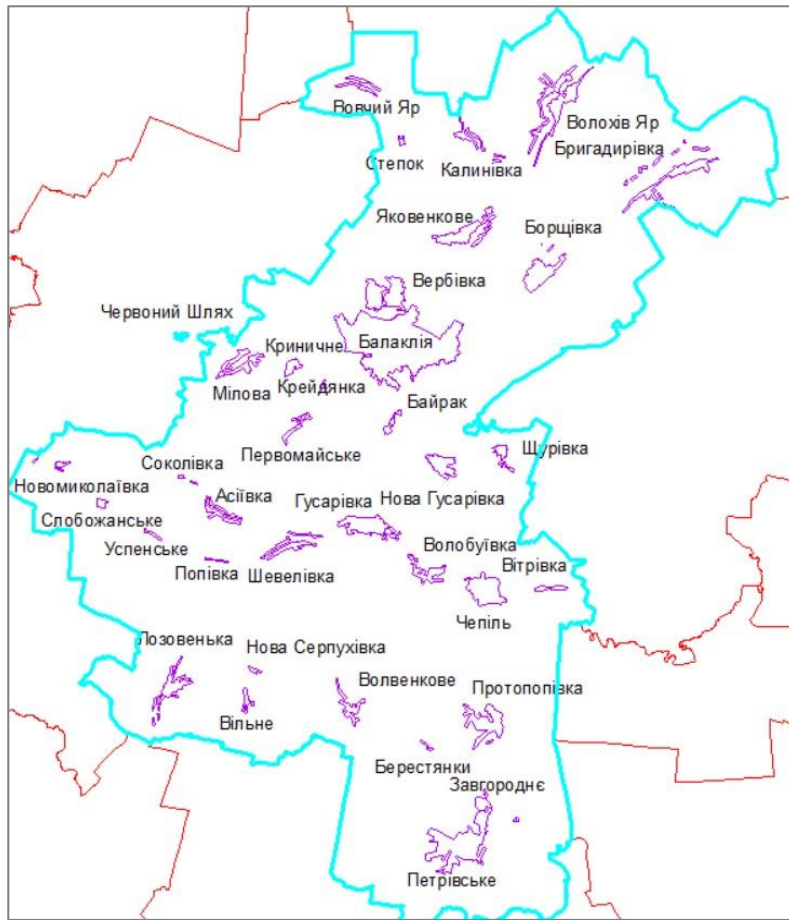


Рисунок 1.1 – Схема меж та населених пунктів територіальної громади

## 1.2. Інформація про структуру земельного фонду громади

Площа території Балаклійської міської територіальної громади складає орієнтовно 129 745 га<sup>2</sup>. Всі землі згідно наявних в громаді облікових даних розподіляться за використанням наступним чином (табл 1.3).

Таблиця 1.3

### Основні характеристики земельної території ТГ

Площа та характеристики земель ТГ	Одиниця виміру - га <sup>3</sup>
<b>Площа території територіальної громади, всього:</b>	129 745,0000
<i>у тому числі:</i>	
<b>В межах населених пунктів, всього:</b>	11 431,5500
- сільбищні	2 041,1455
- виробничі	112,4048
- сільськогосподарські	8 511,2313
- природоохоронні та ландшафтно-рекреаційні, всього:	766,7684
<i>у тому числі:</i>	
- рекреаційно-туристичні	16,2206
- лісів	279,6000
- озеленені	36,1000
- водні поверхні/об'єкти	394,4978
- території природно-заповідного фонду	40,3500
<b>За межами населених пунктів, всього:</b>	118 313,4500
- сільбищні	866,2867
- виробничі	719,5633
- сільськогосподарські	93 106,3367
- природоохоронні та ландшафтно-рекреаційні, всього:	23 621,2633
<i>у тому числі:</i>	
- рекреаційно-туристичні	23,7900

<sup>2</sup> Орієнтовно, тому що станом на 2023 рік межа громади не встановлена і відповідні дані не внесені до Державного земельного кадастру.

<sup>3</sup> Інформація станом на 01.01.2022



- лісів	13 654,4579
- озеленені	дані відсутні
- водні поверхні/об'єкти	4 544,9654
- території природно-заповідного фонду	5 488,05

На малюнку 1.2 представлено розподіл земель громади, з якого видно, що основний потенціал громади – це землі за межами населених пунктів.



Рисунок 1.2 – Розподіл земель Балаклійської міської ТГ

На наступних діаграмах представлено розподіл земель в межах та за межами населених пунктів. Найбільшу частку території в межах населених пунктів займають землі сільськогосподарського призначення (74%). Відсоток промисловості в межах населених пунктів становить близько 1% території.

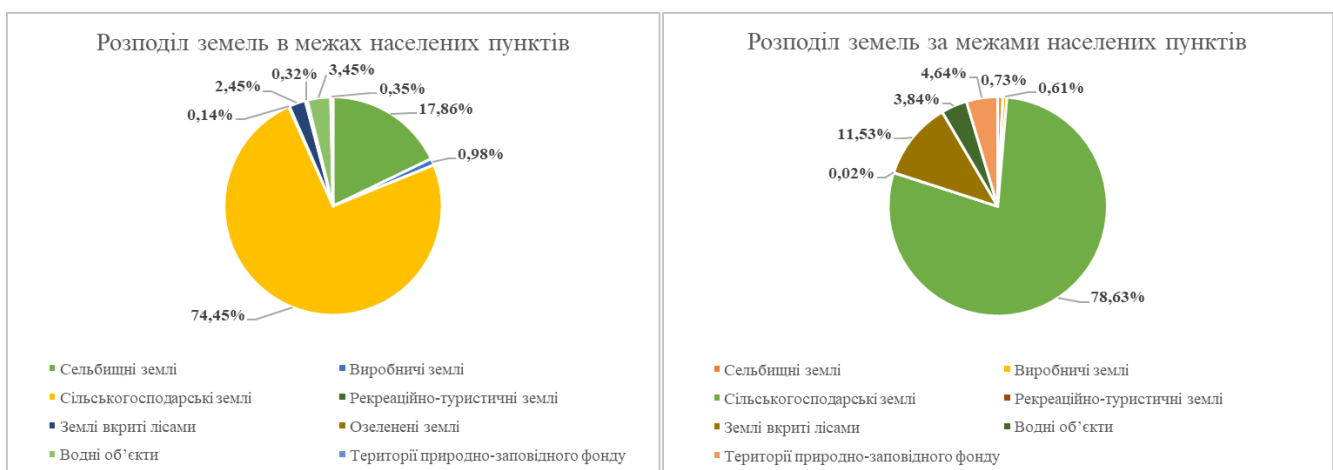


Рисунок 1.3 – Розподіл земель за межами та у межах населених пунктів ТГ

Найбільшу частку земель за межами населених пунктів також становлять землі сільськогосподарського призначення (79%). Лише біля 12% території належать до земель лісового господарства.

За наявними даними найбільшою є питома вага земель сільськогосподарського призначення – 101617,568 (78%) га.

**Далі проаналізовано структуру земель територіальної громади на основі даних які містяться в Державному земельному кадастрі.**

На території Балаклійської міської територіальної громади нараховується 5 категорій земель за основним цільовим призначенням:

- землі сільськогосподарського призначення;
- землі житлової та громадської забудови;
- землі рекреаційного призначення;
- землі водного фонду;
- землі промисловості, транспорту, зв'язку, електронних комунікацій, енергетики, оборони та іншого призначення.
- землі лісогосподарського призначення;
- землі природо-заповідного та іншого природоохоронного призначення;
- землі оздоровчого призначення.

Станом на вересень 2023 року в Державному земельному кадастрі було зареєстрованих 33388 земельних ділянок загальною площею 85049,1226 га, що складає 65,55% від загальної площі громади. Цей показник є нижчим за середній по Україні, який складає 78-79%.

Низький відсоток зареєстрованих у ДЗК земельних ділянок пов'язаний з великою кількістю земель лісогосподарського та водного фондів, які потребують проведення робіт із землеустрою та розробки відповідної документації. Відсутність реєстрації тягне за собою неналежне та неефективне використання, а також часткову або повну відсутність нагляду зі сторони природоохоронних органів.

Землі водного фонду представлені річками, струмками, ставками та іншими водоймами, однак в Державному земельному кадастрі в цій категорії зареєстровано загалом лише 21 земельна ділянка, загальною площею 343,6073 га.

Землі сільськогосподарського використання, які зареєстровані в державному земельному кадастрі, складають 81 732,7039 га, серед них:

- для ведення товарного сільськогосподарського виробництва – 72853,4696 га;
- для ведення фермерського господарства – 857,2729 га;
- для ведення особистого селянського господарства – 7078,4198 га;
- для ведення підсобного сільського господарства – 9,0076 га;
- для індивідуального садівництва – 15,4115 га;
- для колективного садівництва – 0,1000 га;
- для городництва – 4,6341 га;
- для дослідних і навчальних цілей – 9,43 га;
- для іншого сільськогосподарського призначення – 13,5978 га;
- земельні ділянки під полезахисними лісовими смугами – 100,7611 га;
- землі запасу (земельні ділянки кожної категорії земель, які не надані у власність або користування громадянам чи юридичним особам) – 591,2333 га;
- землі резервного фонду (землі, створені органами виконавчої влади або органами місцевого самоврядування у процесі приватизації сільськогосподарських угідь, які були у постійному користуванні відповідних підприємств, установ та організацій) – 199,3662 га.

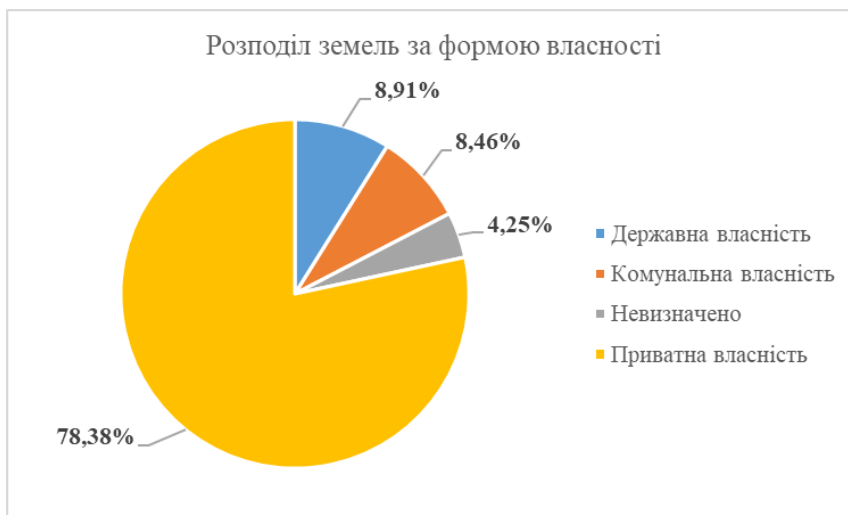


Рисунок 1.4 – Розподіл земель за формами власності

У приватній власності знаходиться 30360 земельних ділянок загальною площею 66660,5135 га, в комунальній власності – 1153 ділянки площею 7198,7397 га, в державній – 458 ділянок площею 7577,6272 га. Розподіл земель за формами власності у Балаклійській міській територіальній громаді представлено на малюнку 1.4.’

### Висновки:

Згідно аналізу структури земельного фонду територія громади за рахунок значного розміру представлена землями різноманітного призначення. Частина території громади має рекреаційний та виробничий потенціал, однак більшість земельних ділянок традиційно представлені сільськогосподарськими землями. На цей час основною проблематикою у земельній сфері є те, що значна частина території громади потребує заходів з розмінування, що значно обмежує ефективність використання земельних ресурсів.

### 1.3. Інформація про склад населення територіальної громади

Загальна кількість постійного населення Балаклійської міської територіальної громади станом на 01.01.2022 становила 42115 осіб. Із зазначених осіб 40,75 % - жінки, 45,75 % - чоловіки, 13,5% - діти.

Станом на 01.01.2024 статистичні дані істотно не змінилися, проте спостерігається превалювання жінок, збільшення кількості дітей віком 14-18 років при зменшенні народжуваності. Так, кількість постійного населення на території громади становить 41069 осіб, з яких 43,14% - жінки, 42,82% - чоловіки, 14,05% - діти.

На території громади станом на 01.01.2023 обліковується 2535 ВПО. Станом на 01.01.2024 кількість ВПО на території громади значно збільшилась та становить 5119 осіб. При цьому кількість постійного населення дещо зменшилась: станом на 01.01.2023 було зареєстровано 41254 особи, на 01.01.2024 – 41069 осіб.

Подібний статевий розподіл не відповідає загальнонаціональному показнику по Україні (53,8 % - жінки, 46,2 % - чоловіки). Водночас слід брати до уваги, що громадою здійснюється окремо спостереження відносно дітей без статевого поділу. Враховуючи це, показники є відносно схожими.

Вікова структура населення територіальної громади є дещо відмінною від загальноукраїнських та регіональних тенденцій<sup>4</sup>. Спостерігається менший рівень народжуваності,

<sup>4</sup> Допускається певна похибка, оскільки офіційні загальнонаціональні дослідження відповідних показників протягом 2021-2023 рр. не публікувалися.

менша частина активно працездатного населення та істотно більша частина населення поважного віку.

Така динаміка є більш характерною для сільської місцевості, однак, свідчить про необхідність вжиття заходів, які б сприяли омолодженню населення громади для запобігання збезлюднення території та підтримки спроможності громади вже у середньостроковій перспективі.

Наразі також спостерігається загальнодержавна тенденція зміни статево-вікової структури суспільства внаслідок повномасштабного російського вторгнення – скоротилася частка молоді до 20 років та частка осіб продуктивного віку. Згодом це призведе до звуження демографічного базису відтворення населення в Україні.

Втрата виробничих потужностей та бізнесу на території ТГ є критичною для такої динаміки, а отже, одним з ключових пріоритетів для виживання територіальної громади має бути збереження існуючих та створення нових робочих місць безпосередньо у громаді.

Населення громади проживає у таких адміністративних осередках:

- 1) адміністративному центрі – місті Балаклія, 63,07% всього населення ;
- 2) Балаклійської міської ради, окрім м. Балаклія, входить с. Крейдянка, 0,09 % всього населення
- 3) Асіївському старостинському округу, який охоплює територію населених пунктів Асіївка, Слобожанське, Успенське, Новомиколаївка, Попівка, Соколівка, 2,18 % всього населення;
- 4) Бригадірівському старостинському округу, до складу якого входить с. Бригадірівка, 1,72 % всього населення;
- 5) Борщівському старостинському округу, до складу якого входить с. Борщівка, 2,27 % всього населення;
- 6) Вербівському старостинському округу, до складу якого входить с. Вербівка, 6,72 % всього населення;
- 7) Волоховоярському старостинському округу, до складу якого входить с. Волохів Яр, 2,54 % всього населення;
- 8) Гусарівському старостинському округу, який охоплює територію населених пунктів Гусарівка та Волобуївка, 2,61 % всього населення;
- 9) Лозовеньківському старостинському округу, до складу якого входять села Лозовенька, Вільне, Нова Серпухівка, 1,6 % всього населення;
- 10) Міловському старостинському округу, який охоплює територію населених пунктів Мілова, Криничне, Первомайськ, Червоний Шлях, 2,65 % всього населення;
- 11) Новогусарівському старостинському округу, який охоплює територію населених пунктів Байрак, Нова Гусарівка, Щурівка, 2,02 % всього населення;
- 12) Петрівському старостинському округу, до складу якого входять села Петрівське, Завгороднє, Берестянки, 5,28 % всього населення;
- 13) Протопопівському старостинському округу, який охоплює територію населених пунктів Протопопівка, Волвенкове, 1,69 % всього населення;
- 14) Чепільському старостинському округу, до складу якого входять села Чепіль, Вітрівка, 1,44 % всього населення;
- 15) Яковенківському старостинському округу, який охоплює територію населених пунктів Яковенкове, Калинівка, Таранушине, Степок, Вовчий Яр, 2,44 % всього населення;
- 16) Шевелівському старостинському округу, до складу якого входить село Шевелівка, 1,7 % всього населення.

Повномасштабна російська збройна агресія проти України призвела до втрати значної частки постійного населення – станом на 01.01.2023 на території громади залишилось проживати 25993 місцевих мешканців. **Територію територіальної громади покинув 16720 мешканець та перемістились в межах країни, а також 1855 мешканець покинув територію України. Таким чином, кількість населення зменшилось на 41,68 %.**

У той же час станом на 01.01.2023 територіальна громада **прийняла 2535 жителів** інших територіальних громад. Обсяг заміщення вибулого в умовах повномасштабної збройної агресії постійного населення прийнятими на території ТГ мешканцями, станом на 01.01.2023 склав

**39,15%** від чисельності постійних жителів громади, які тимчасово покинули її територію в умовах війни.

Це вказує на необхідність істотного перегляду публічних послуг та посадових і службових осіб, які надають вказані послуги. Адже кількість споживачів послуг на території ТГ істотно зменшилася. У той же час, зважаючи на те, що в умовах воєнного стану з'явилися інші види правовідносин, а отже, - спектр публічних послуг розширився, можна зробити висновок про доцільність збереження кількості працівників (5 адміністраторів), які забезпечують надання відповідних послуг, чи перегляд системи надання послуг (створення умов, за яких фахівці можуть надавати більшу кількість різноманітних послуг без погіршення їх якості. Це, зокрема, доцільно робити через підсилення роботи ЦНАП, мобільний ЦНАП, чи створення віддалених робочих місць).

Окремому вивченню підлягає питання прийняття рішення мешканцями, які покинули громаду про повернення за для середньо- та довготривалого планування. Показниками прийняття рішення про повернення в громаду можуть бути: відбудова зруйнованого та ремонт пошкодженого житла, відбудова інфраструктурних об'єктів, стимулювання зайнятості.

**Розподіл вікових груп, незважаючи на значну міграцію населення у територіальній громаді, залишається без змін.** Це говорить про відсутність необхідності у короткостроковій перспективі змінювати обсяг та види публічних послуг чи інфраструктуру ТГ під обслуговування населення з іншою віковою динамікою.

Кількість населення с. Берестянки, Вітрівка, Волвенкове, Крейдянка, Новосерпухівка, Первомайське, Попівка, Соколівка, Степок, Тарантушине є критично низькою та говорить про збезлюднення. У довгостроковій перспективі варто розглядати питання створенням позитивних умов для зміни місця проживання місцевих мешканців в межах територіальної громади з метою припинення функціонування будь-якого комунального сектора послуг та зменшення навантаження на місцевий бюджет щодо утримання цих сіл (у такому випадку розглядати використання населеного пункту як об'єкту природньо-заповідного фонду, або використання для сільськогосподарських потреб, чи облаштування підприємства, у т.ч. промислового хабу), або створення умов для повернення/переселення населення до села (стимулювання зайнятості, сільського господарства тощо) для відродження населеного пункту.

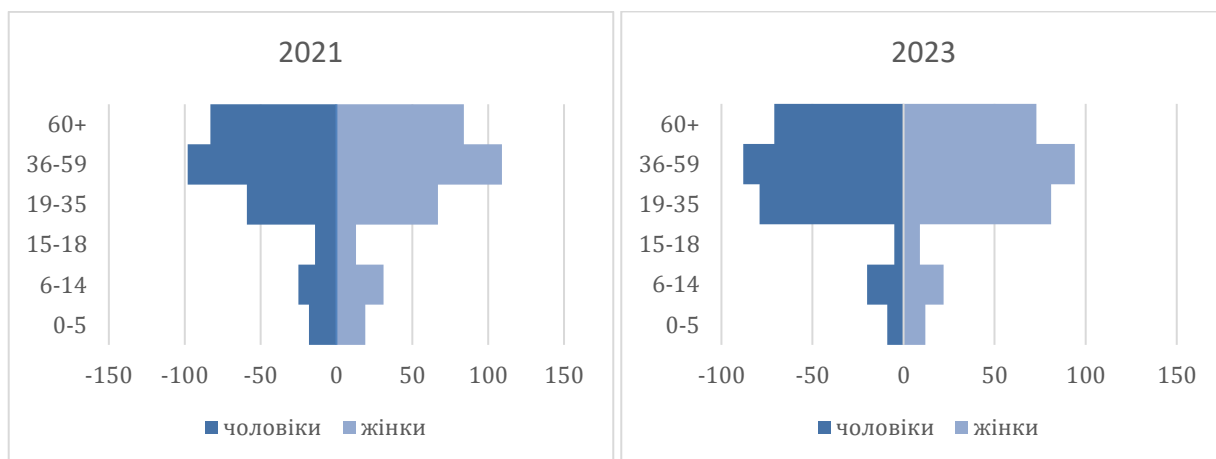


Рисунок 1.5 – Соціально-демографічна піраміда, 2021-2023 рр., с. Асіївка

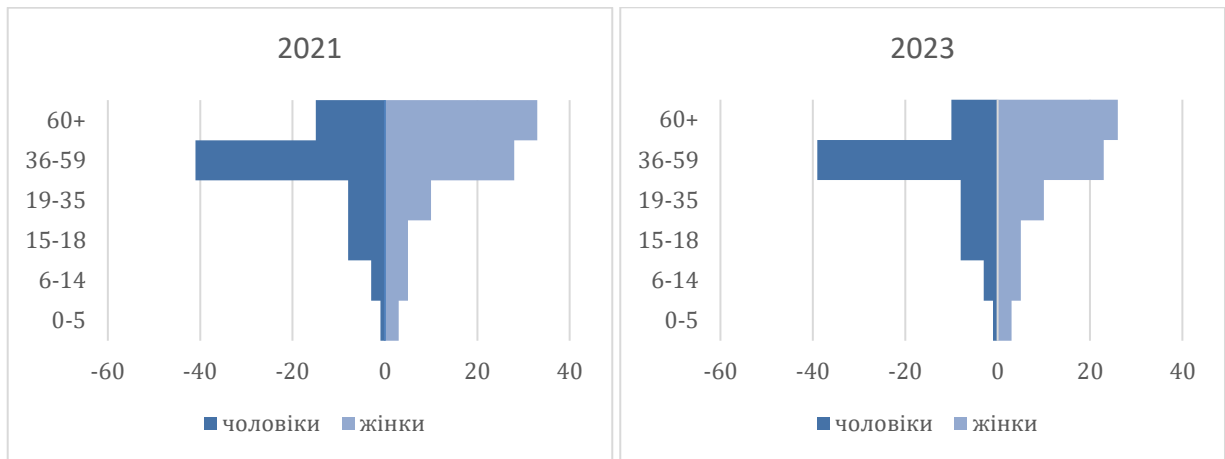


Рисунок 1.6 – Соціально-демографічна піраміда, 2021-2023 рр., с. Байрак

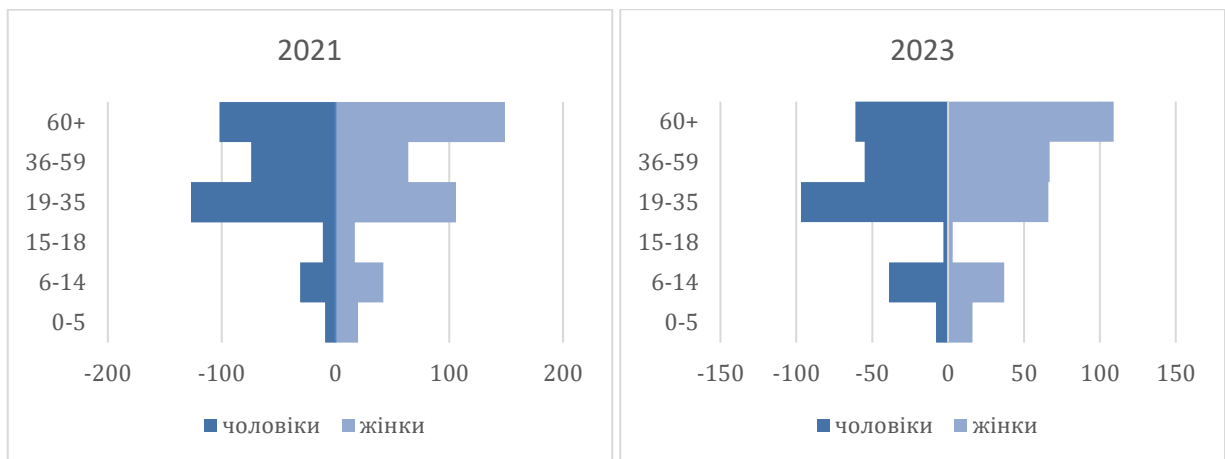


Рисунок 1.7 – Соціально-демографічна піраміда, 2021-2023 рр., с. Бригадирівка

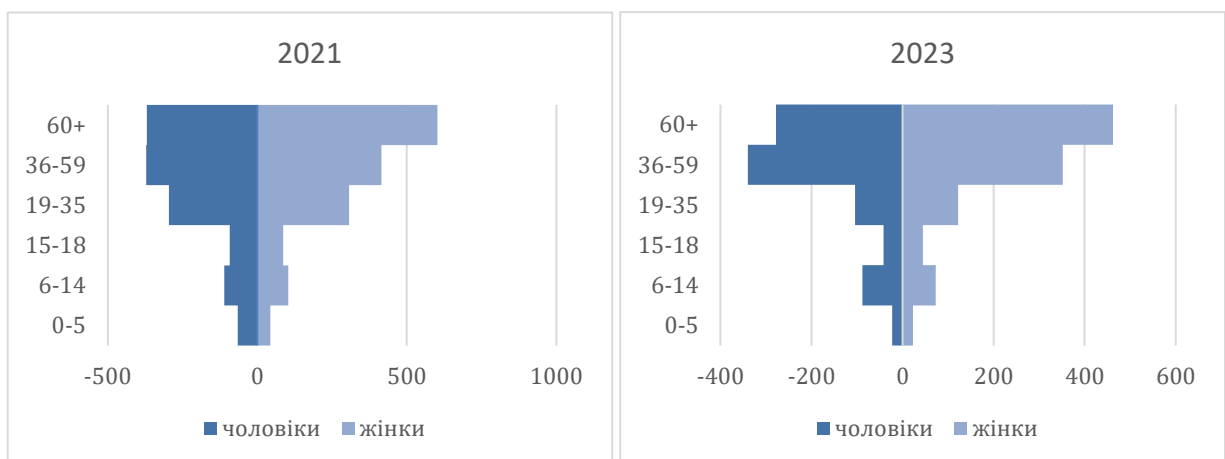


Рисунок 1.8 – Соціально-демографічна піраміда, 2021-2023 рр., с. Вербівка

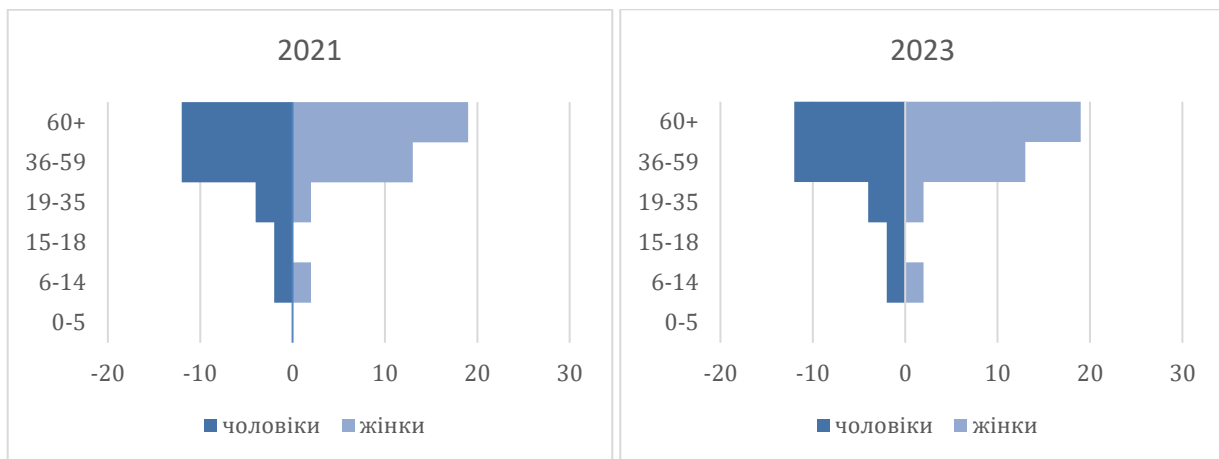


Рисунок 1.9 – Соціально-демографічна піраміда, 2021-2023 рр., с. Вільне

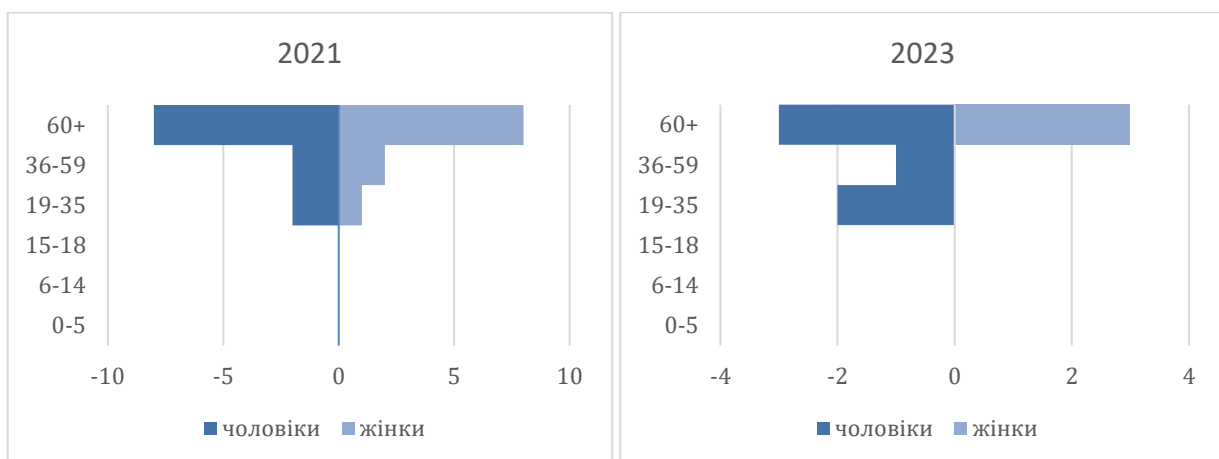


Рисунок 1.10 – Соціально-демографічна піраміда, 2021-2023 рр., с. Вовчий Яр

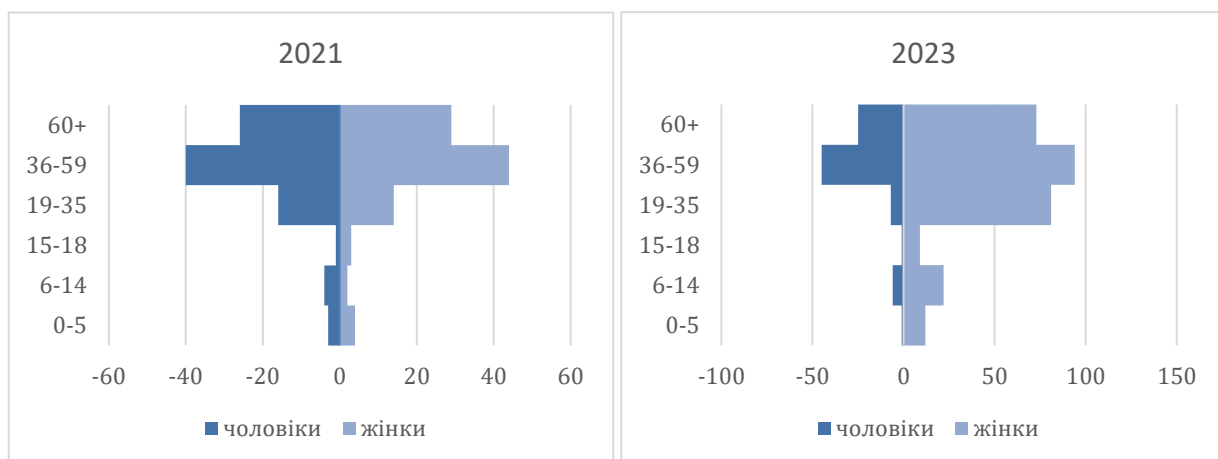


Рисунок 1.11 – Соціально-демографічна піраміда, 2021-2023 рр., с. Волобуївка

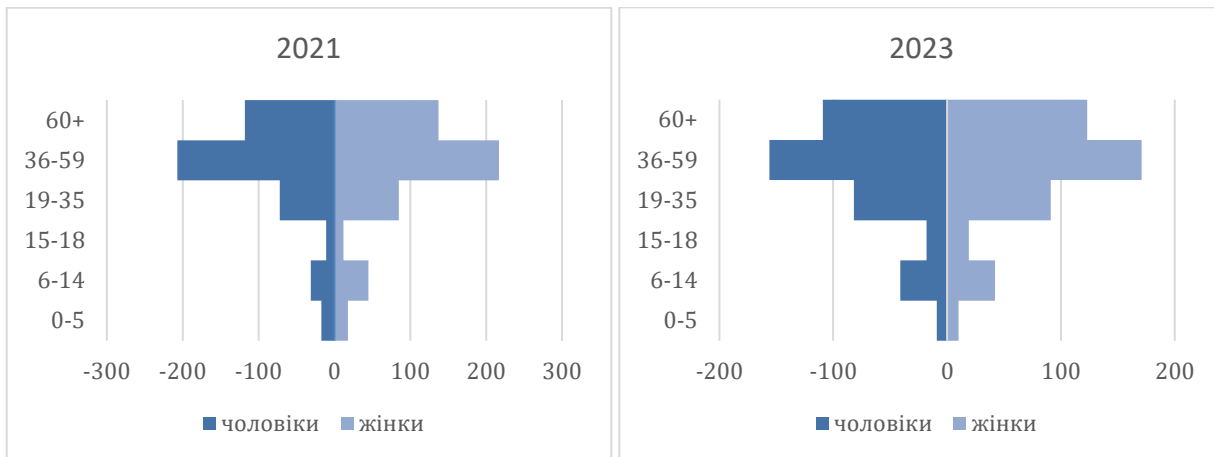


Рисунок 1.12 – Соціально-демографічна піраміда, 2021-2023 рр., с. Гусарівка

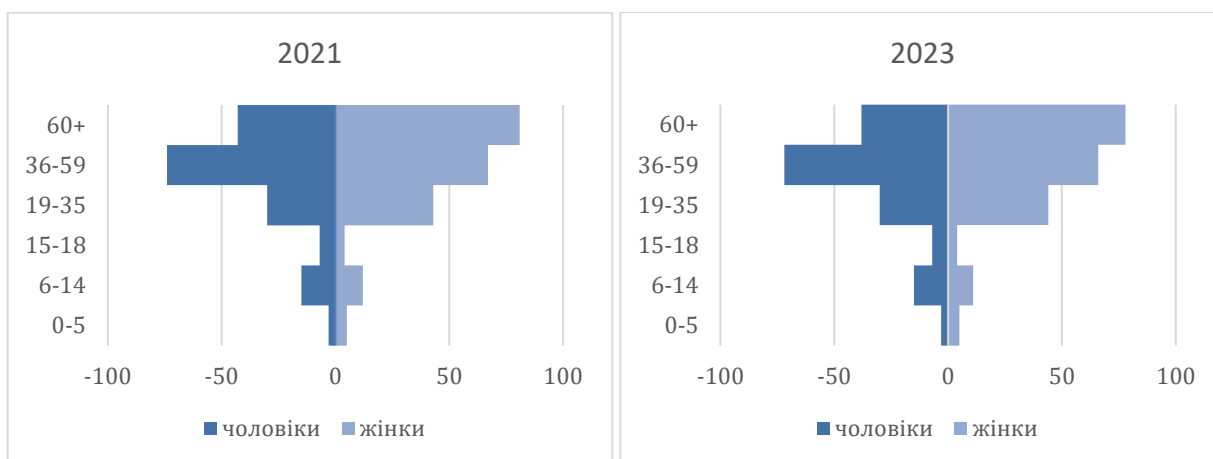


Рисунок 1.13 – Соціально-демографічна піраміда, 2021-2023 рр., с. Завгороднє

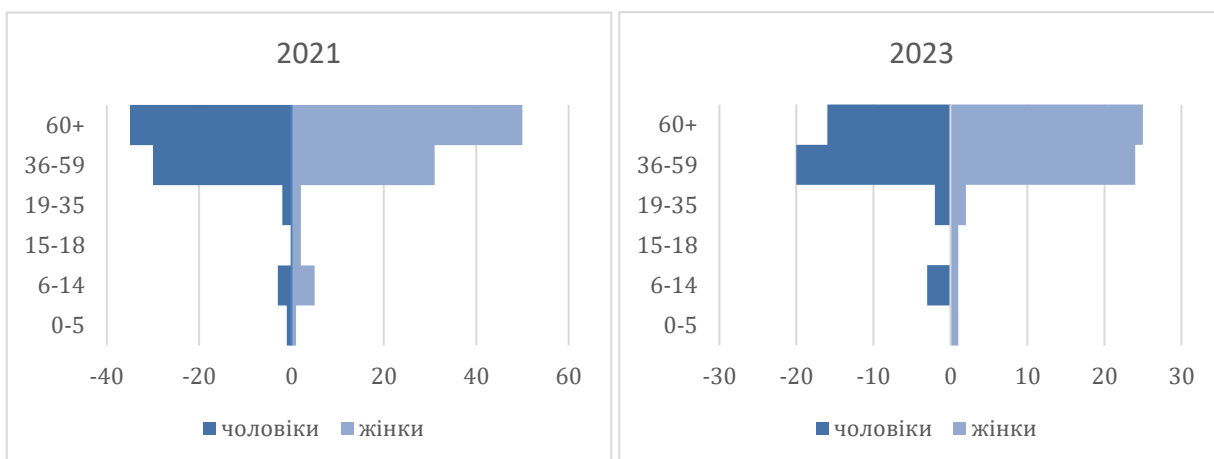


Рисунок 1.14 – Соціально-демографічна піраміда, 2021-2023 рр., с. Калинівка



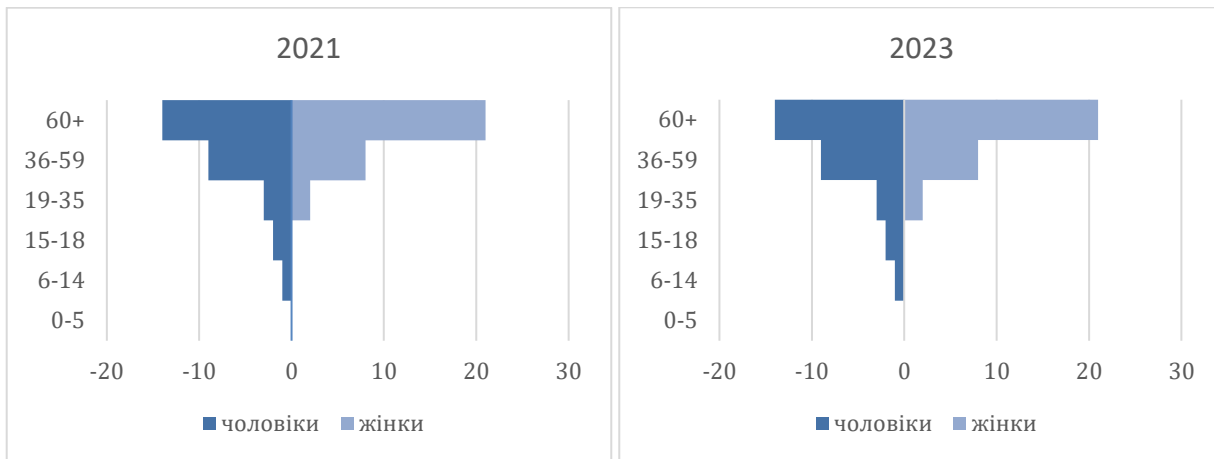


Рисунок 1.15 – Соціально-демографічна піраміда, 2021-2023 рр., с. Криничне

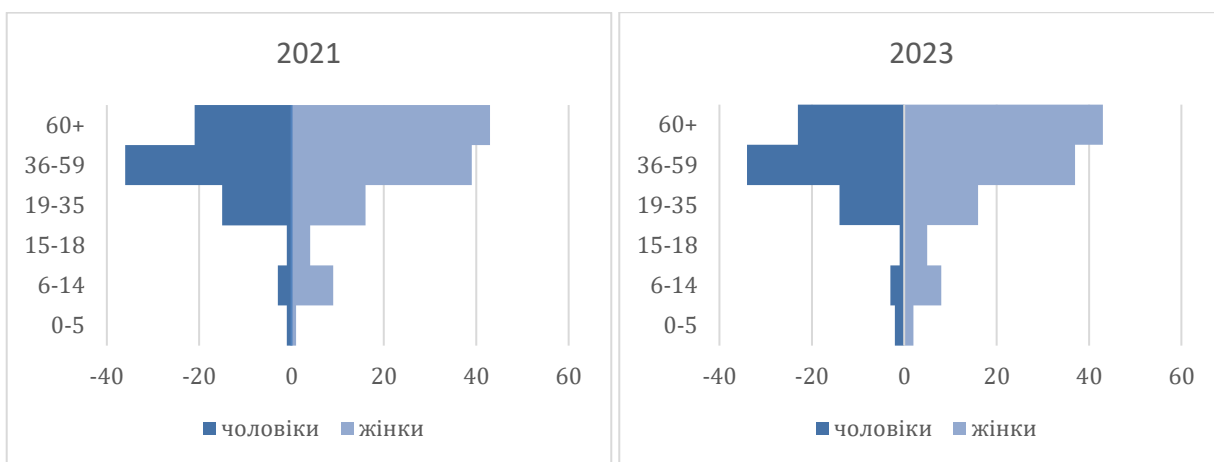


Рисунок 1.16 – Соціально-демографічна піраміда, 2021-2023 рр., с. Лозовенька

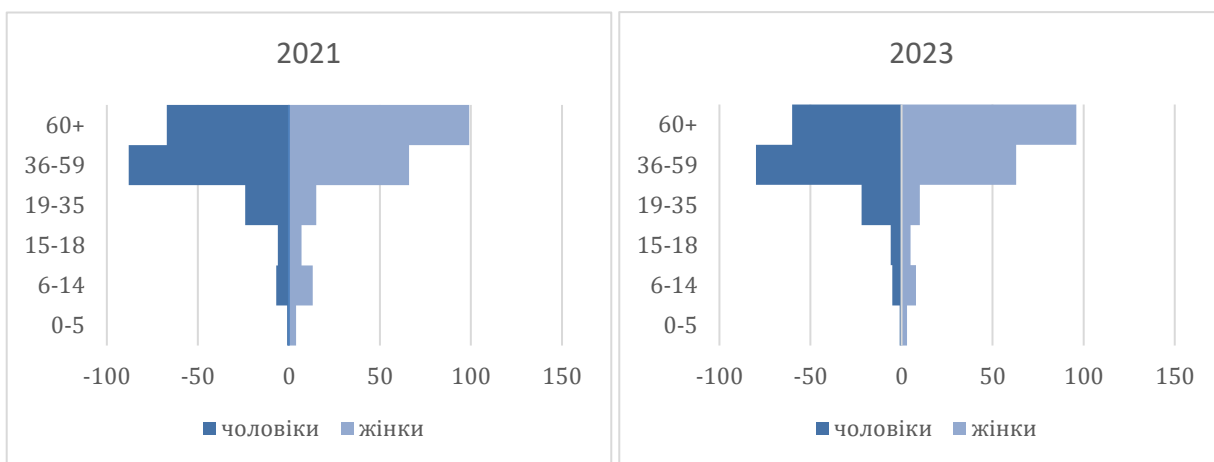


Рисунок 1.17 – Соціально-демографічна піраміда, 2021-2023 рр., с. Мілова

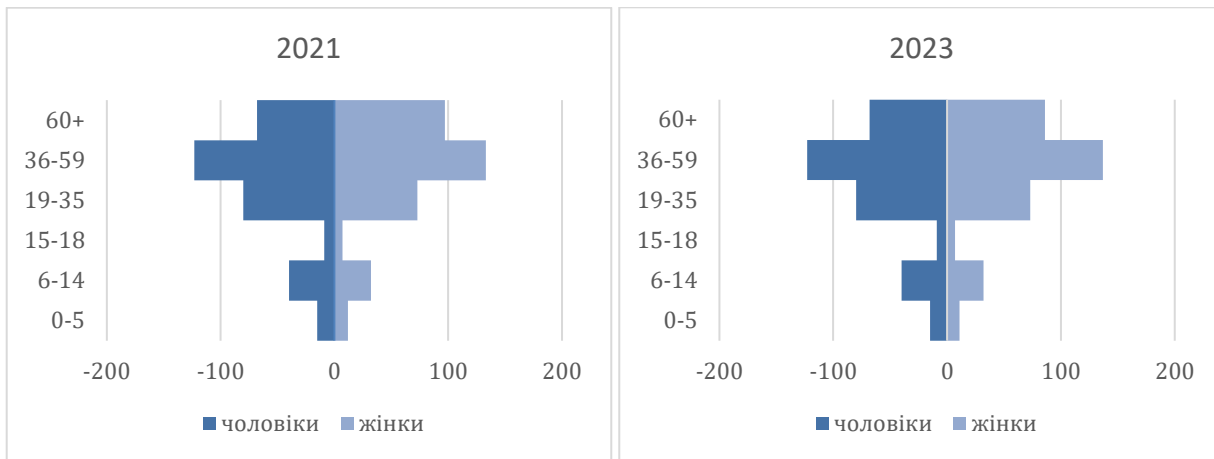


Рисунок 1.18 – Соціально-демографічна піраміда, 2021-2023 рр., с. Нова-Гусарівка

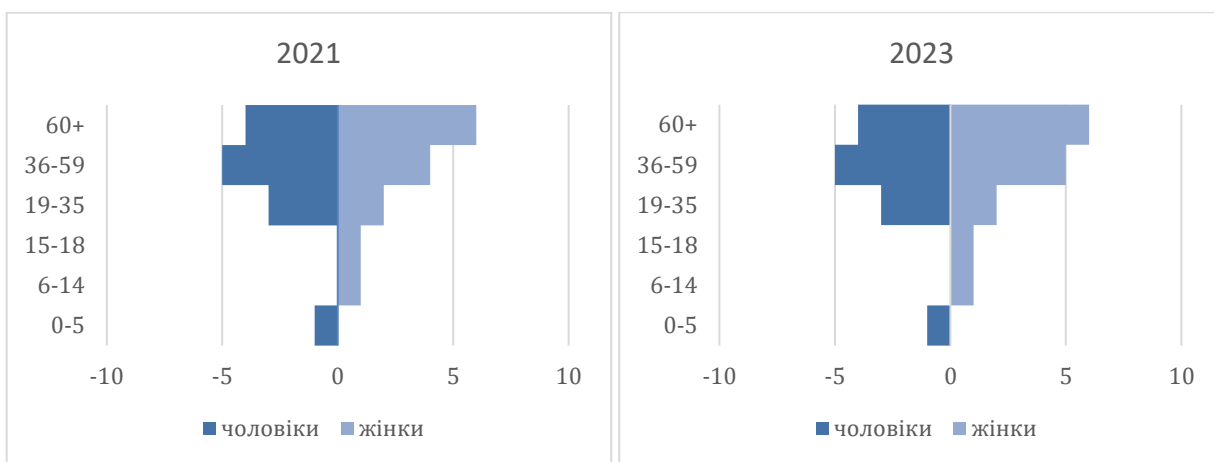


Рисунок 1.19 – Соціально-демографічна піраміда, 2021-2023 рр., с. Новомиколаївка

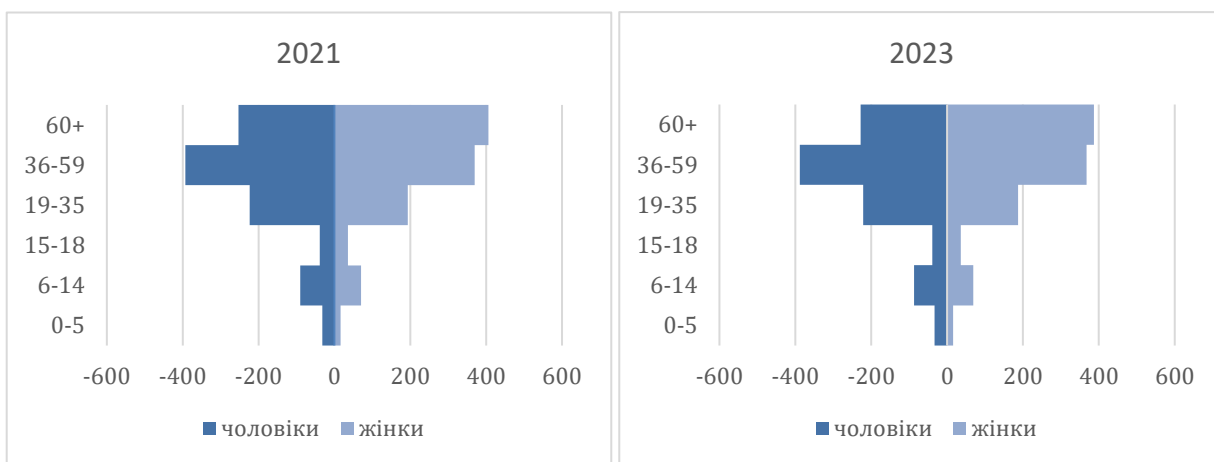


Рисунок 1.20 – Соціально-демографічна піраміда, 2021-2023 рр., с. Петрівське

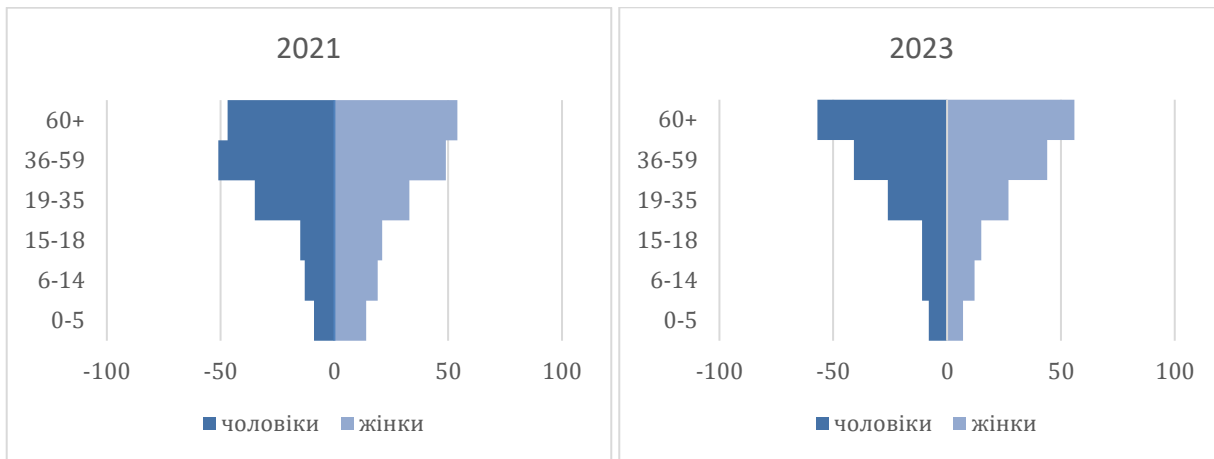


Рисунок 1.21 – Соціально-демографічна піраміда, 2021-2023 рр., с. Слобожанське

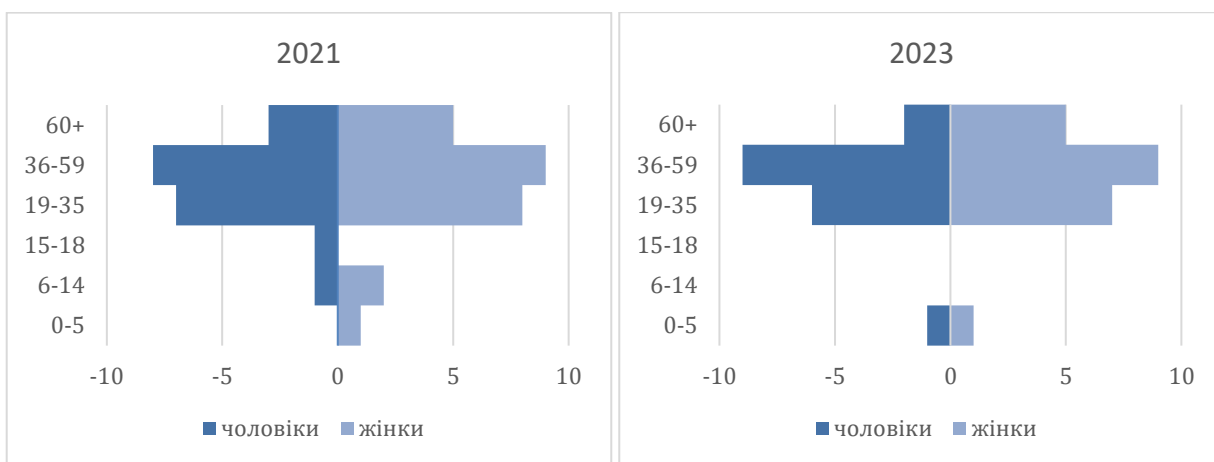


Рисунок 1.22 – Соціально-демографічна піраміда, 2021-2023 рр., с. Успенське

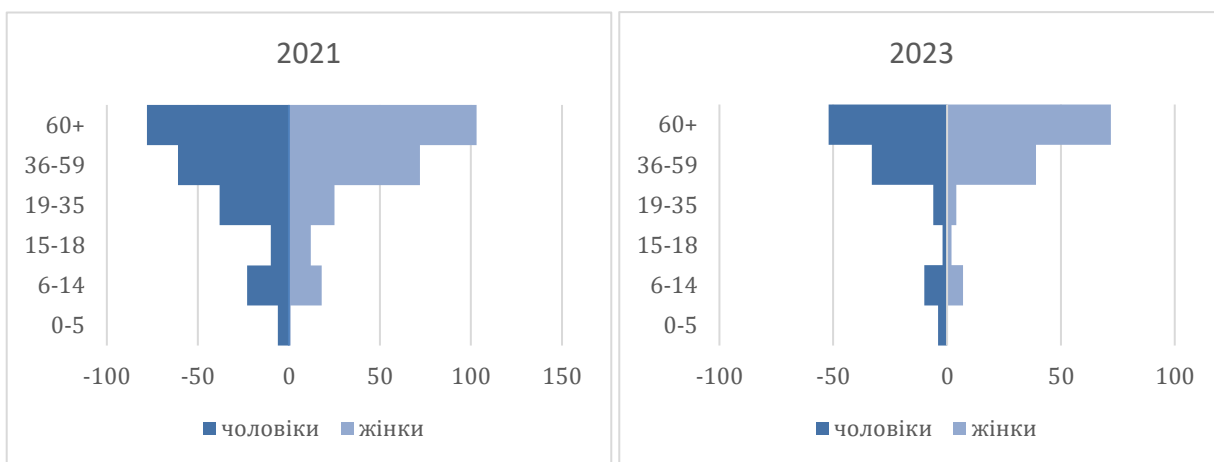


Рисунок 1.23 – Соціально-демографічна піраміда, 2021-2023 рр., с. Чепіль

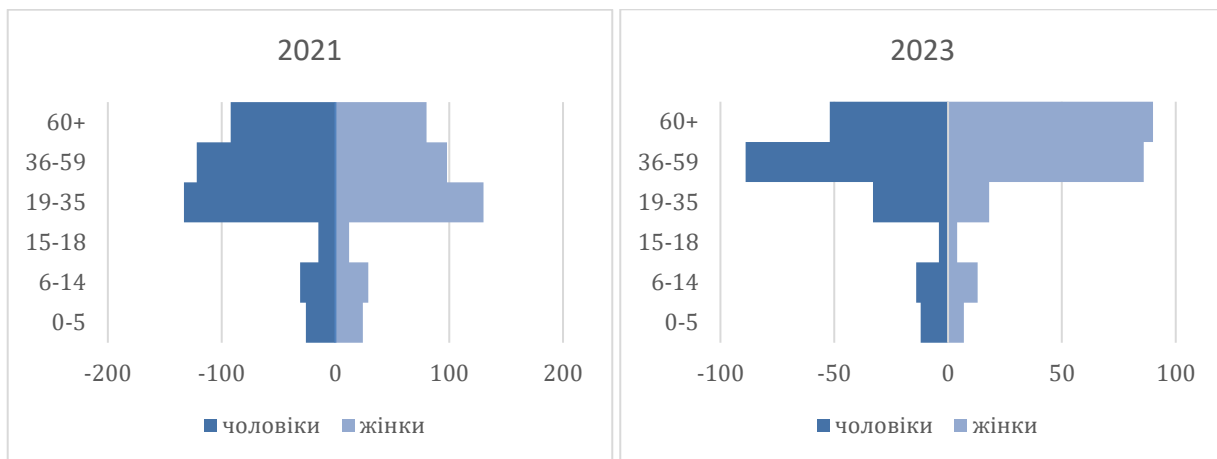


Рисунок 1.24 – Соціально-демографічна піраміда, 2021-2023 рр., с. Шевелівка

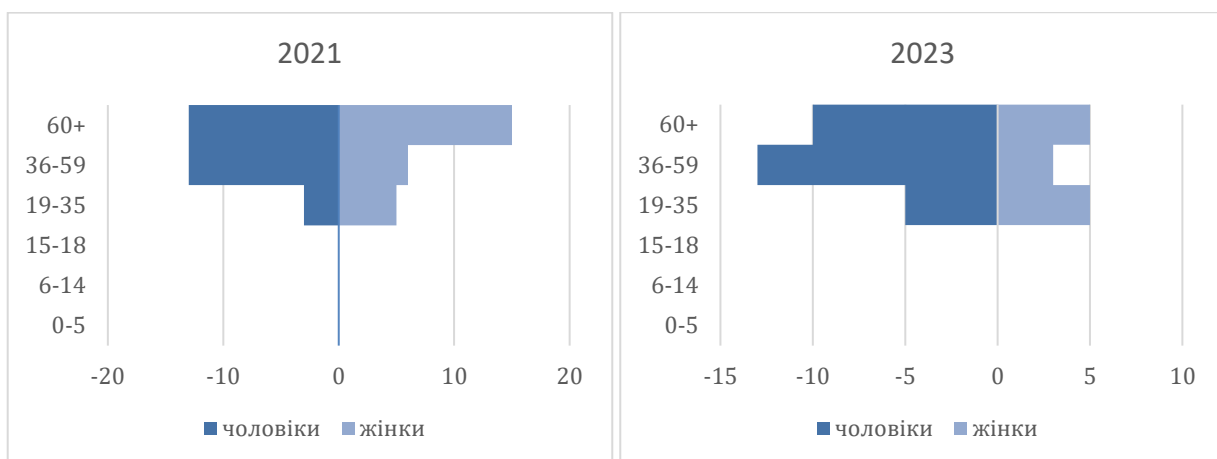


Рисунок 1.25 – Соціально-демографічна піраміда, 2021-2023 рр., с. Щурівка

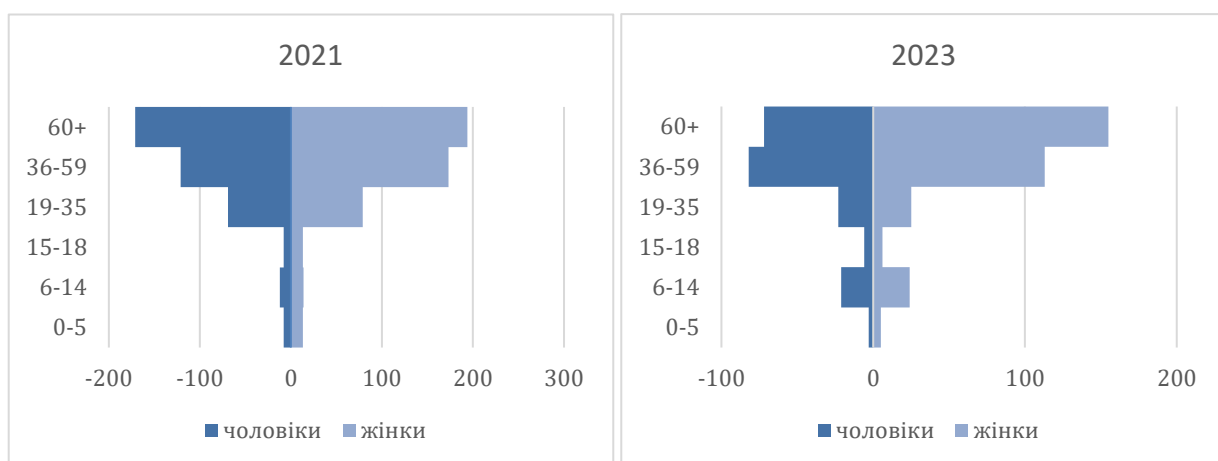


Рисунок 1.26 – Соціально-демографічна піраміда, 2021-2023 рр., с. Яковенкове

#### 1.4. Інформація про особливості здійснення місцевого самоврядування в умовах воєнного стану

Здійснюється з обмеженнями, передбаченими відповідно до ст. 38, 64 Конституції України Указом Президента України від 24.02.2022 № 64/2022 «Про введення воєнного стану в Україні»

(зі змінами), затвердженим Законом України «Про затвердження Указу Президента України «Про введення воєнного стану в Україні» (зі змінами).

Таблиця 1.4

### Особливості здійснення місцевого самоврядування в умовах воєнного стану

<b>На території ТГ утворено</b>	Балаклійську міську військову адміністрацію Ізюмського району Харківської області
<b>ВА НП утворено</b>	Указом Президента України від 01.10.2022 № 680/2022 «Про утворення військових адміністрацій населених пунктів у Харківській області»
<b>Начальника ВА НП призначено</b>	розпорядженням Президента України від 04.10.2022 №229/2022-рп «Про призначення В.Ю. Карабанова начальником Балаклійської міської військової адміністрації Ізюмського району Харківської області»
<b>Начальнику ВА НП передано повноваження (сільської, селищної, міської) ради та її виконавчого комітету, (сільського, селищного, міського) голови</b>	Постановою Верховної Ради України від 16.11.2022 № 2777-IX «Про здійснення начальниками військових адміністрацій населених пунктів у Харківській області повноважень, передбачених частиною другою статті 10 Закону України "Про правовий режим воєнного стану"

У зв'язку з прийняттям відповідних рішень Президентом України та Верховною Радою України, на період дії воєнного стану та (у окремих випадках) протягом 90 днів з моменту припинення або скасування воєнного стану діяльність місцевої ради як представницького, а її виконавчого комітету – як головного виконавчого колегіального органів може обмежуватись, а їхні повноваження на цей період передаватись ВА НП або начальнику такої адміністрації.

Розуміти порядок організації місцевого самоврядування на відповідній території в умовах воєнного стану необхідно для визначення органів та посадових осіб, які від імені та у інтересах територіальної громади можуть вчиняти певні правочини та приймати рішення як суб'єкти владних повноважень. Також цю інформацію необхідно враховувати при плануванні строків та порядку виконання окремих етапів підготовки, погодження та виконання заходів Програми, у тому числі – пов'язаних із розпорядженням майном та ресурсами територіальної громади, залученням зовнішніх ресурсів для реалізації заходів Програми тощо.

На момент затвердження Програми на території Балаклійської ТГ введено згадані обмеження, і місцеве самоврядування на території здійснюється з особливостями, передбаченими Законом України «Про правовий режим воєнного стану»:

1) Балаклійська міська військова адміністрація Ізюмського району Харківської області здійснює повноваження місцевого самоврядування, передбачені ч. 2 ст. 15 Закону України «Про правовий режим воєнного стану» з моменту набрання чинності Указом Президента України про утворення відповідної ВАНП;

2) крім повноважень, передбачених ч. 2 ст. 15 Закону України «Про правовий режим воєнного стану» з моменту набрання чинності відповідної Постанови Верховної Ради України, начальник Балаклійської міської військової адміністрації від імені та у інтересах Балаклійської міської територіальної громади здійснює повноваження Балаклійської міської ради та її виконавчого комітету, а також Балаклійського міського голови;

3) повноваження депутатів міської ради не припиняються, однак міська рада не проводить пленарні засідання та не приймає рішень як представницький орган місцевого самоврядування відповідно до ст.ст. 25-26 Закону України «Про місцеве самоврядування в Україні», а виконавчий комітет не здійснює свої повноваження як колегіальний виконавчий орган місцевого самоврядування, та згідно з ч. 2 ст. 52 Закону України «Про місцеве самоврядування в Україні»;

4) діяльність відділів, управлінь та інших виконавчих органів міської ради, підприємств, установ та організацій, що належать до комунальної власності Балаклійської міської територіальної громади координує начальник Балаклійської міської військової адміністрації;

5) начальник Балаклійської міської військової адміністрації має право змінювати або скасовувати акти відділів, управлінь, інших виконавчих органів Балаклійської міської ради, а також їх посадових осіб, як особа, яка виконує повноваження виконавчого комітету Балаклійської міської ради.

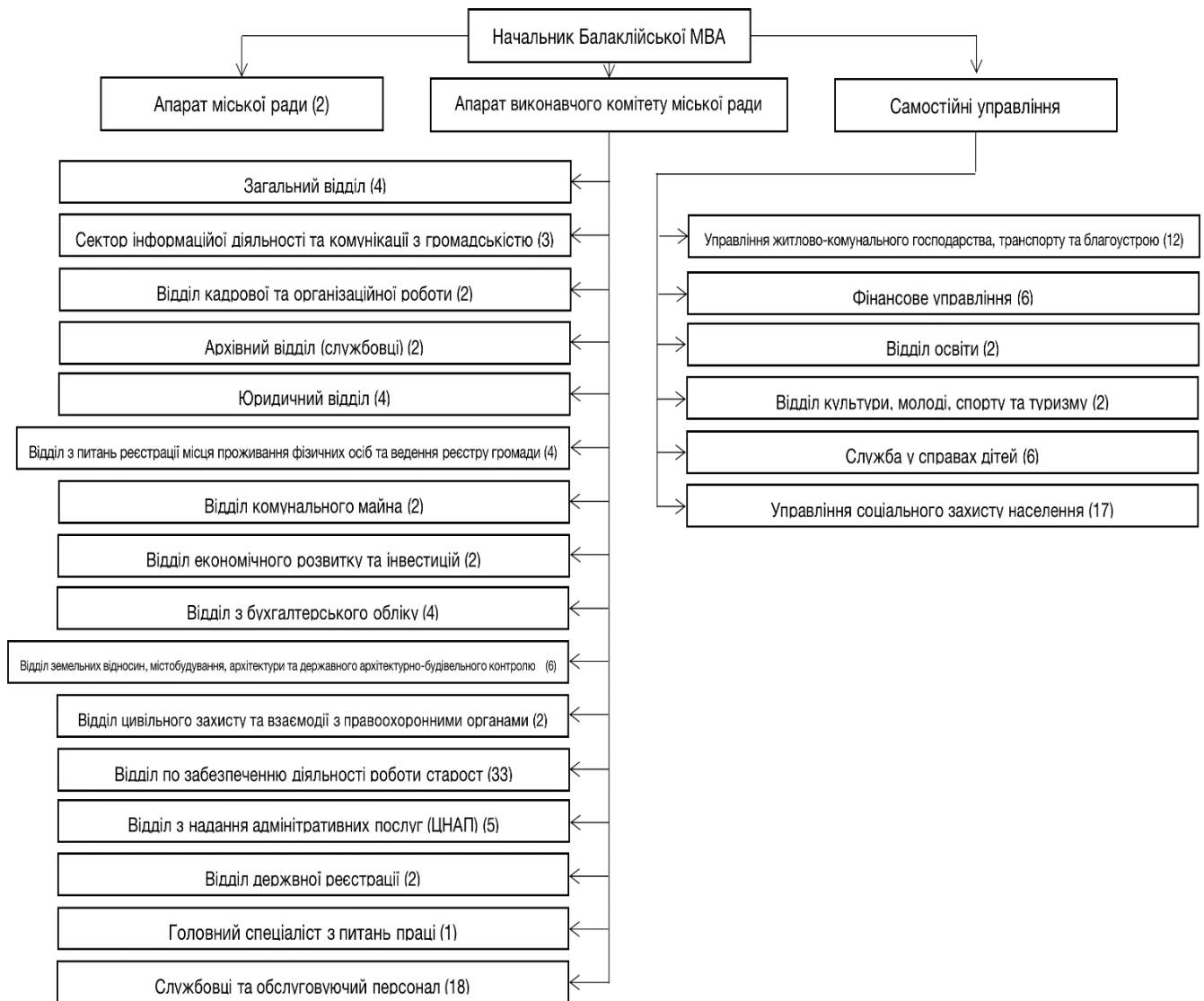


Рисунок 1.27 – Схема підпорядкування органів місцевого самоврядування

У виконавчих органах ради відчувається дефіцит кадрів, внаслідок чого існує суттєве навантаження на одного працівника.

Громада зазнала суттєвих руйнувань внаслідок російської агресії, суттєве навантаження на працівників лягає у зв'язку із необхідністю внесення інформації до Реєстру зруйнованого та пошкодженого майна, яким наразі займається шість спеціалістів, та необхідністю проведення обстежень пошкодженого та зруйнованого майна, яким займається 5 спеціалістів. Загалом, до роботи комісії з пошкодженого та знищеного майна залучені 18 спеціалістів апарату виконкому та виконавчих органів міської ради, а також 14 старост старостинських округів Балаклійської міської територіальної громади Харківської області.

Також, кількість спеціалістів, які працюють в ЦНАПі є недостатньою для запровадження широкого спектру адміністративних послуг з урахуванням змінених потреб громади..

## 2. Загальна економічна оцінка територіальної громади

### 2.1. Аналіз бюджету ТГ 2021-2023 рр.

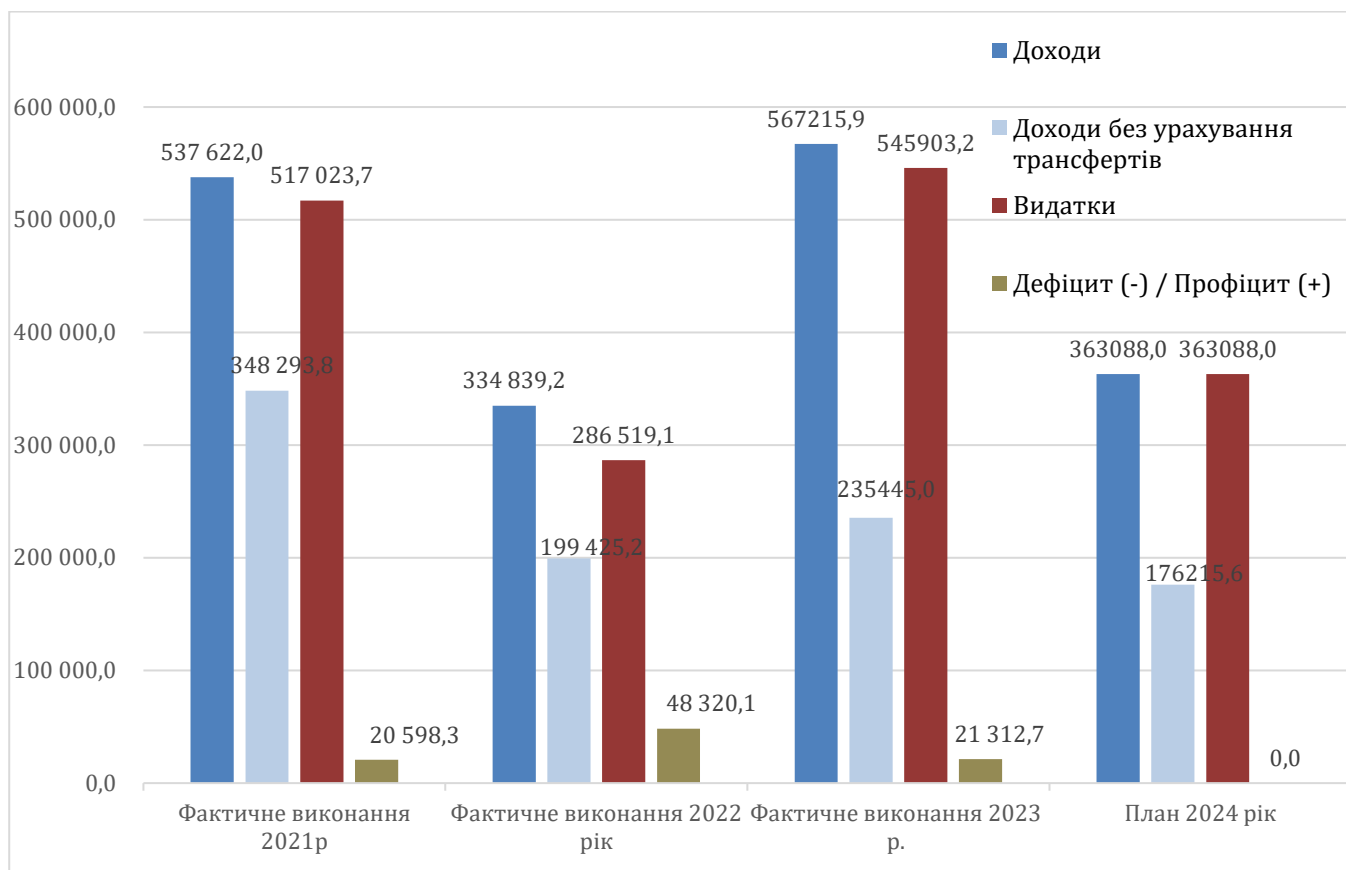
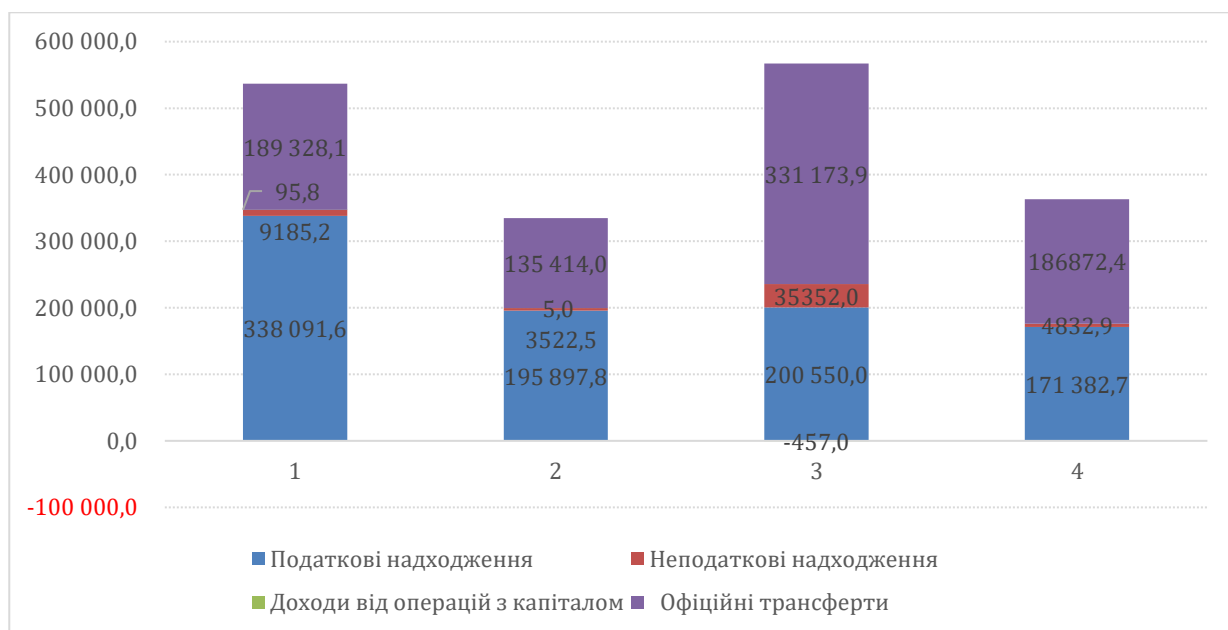


Рисунок 2.1 - Показники Бюджету Балаклійської міської територіальної громади, тис грн.

### Структура надходжень до бюджету



## Рисунок 2.2 - Структура надходжень до бюджету Балаклійської міської територіальної громади, тис грн

Структура доходів бюджету Балаклійської громади з початком воєнного стану в цілому не зазнала дуже значних змін - основними джерелами залишаються трансферти з державного бюджету і перевищують податкові надходження, частка яких має тенденцію до зниження ( 62,9% - у 2021 році, 58,5% - у 2022 році, 35,4% - за 2023 рік). При цьому спостерігається тенденція до збільшення частки неподаткових надходжень (з 1,1 % у 2022 році до 6,7% - за 2023 рік) у загальному обсязі дохідної частини бюджету громади.

Частка **міжбюджетних трансфертів** в загальному обсязі отриманих доходів бюджету Балаклійської міської громади стабільно зростає, що демонструє доволі значну залежність бюджету від державної допомоги (відповідно 35,2 % у 2021 році, 40,4% - у 2022 році, 58,4% - у 2023 році від річних фактичних показників всіх надходжень до бюджету).

Спостерігається стійка тенденція існування залежності бюджету громади від базової дотації. Якщо у 2021 - 2022 роках бюджет громади був збалансований з *базовою дотацією*, обсяг якою у загальних фактичних надходження до місцевого бюджету складав відповідно 3,6% у 2021 та 3,8% у 2022 році, то в 2023 році обсяг базової дотації склав 18,7%. На 2024 рік розрахункові планові показники базової дотації бюджету громади зменшені Мінфіном в 3.1 рази проти фактично отриманого обсягу базової дотації у 2023 році, ці втрати дорівнюють 17,5% від загального планового показника доходів на 2024 рік.

Вагомим джерелом дохідної частини бюджету громади залишається **освітня субвенція**, якої у 2021 році надійшло 108,4 млн грн або 20,2 %, у 2022 році - 99,2 млн грн або 29,6%, а за 2023 рік - 72,0 млн грн або 12,7% від всіх фактично залучених надходжень за відповідні періоди.

Кошти **додаткової дотації** на здійснення повноважень ОМС на деокупованих, тимчасово окупованих та інших територіях України, що зазнали негативного впливу у зв'язку з повномасштабною збройною агресією РФ, отримані у 2023 році, були розподілені на заробітну плату працівникам бюджетних установ та закладів територіальної громади та нарахування на оплату праці, на придбання необхідних предметів, матеріалів, обладнання та інвентарю, оплату послуг (крім комунальних), видатки на відрядження, оплату комунальних послуг та енергоносіїв , інші виплати населенню, субсидії та поточні і капітальні трансферти підприємствам (установам, організаціям), інші поточні видатки, придбання обладнання і предметів довгострокового користування, аварійно-відбудовлювальні роботи, капітальний ремонт житлового фонду (приміщень), інших об'єктів інфраструктури, реконструкцію та реставрацію об'єктів.

### Податкові надходження

Втрати **місцевих податків і зборів** у 2022 році порівняно з 2021 склали 41,4%, їх питома у фактичних податкових надходженнях у 2022 році дорівнює 33,0% (у 2021 році – 32,6%, при значно більшому обсязі їх надходжень).

Зниження надходжень місцевих податків і зборів більшою мірою спричинені прийнятими на рівні держави воєнними змінами до Податкового кодексу України в частині надання податкових і митних пільг та зміни умов і строків їх сплати платниками.

Надходження **місцевих податків та зборів** у 2023 році склали 30,0 % всіх залучених за рік податкових надходжень (у т.ч. питома вага у податкових надходженнях отриманого податку на майно склала 12,0%; питома вага єдиного податку – відповідно 17,9 %).

У 2024 році планується залучити на 4,5% більше місцевих податків і зборів порівняно із залученими у 2023 році.

Доволі суттєвими для бюджету громади у 2023 році залишалися надходження від **рентної плати** та плати за використання інших природних ресурсів - отримано 25,3 млн грн такої плати, що склало 12,6 % залучених за рік податкових надходжень (відповідно 18,7% - у 2021 році, 21,4% - у 2022 році).



## Неподаткові надходження

У цілому обсяг **неподаткових надходжень** до бюджету громади у 2022 році порівняно з показниками 2021 року зменшився на 62,6% і склав 1,8 % в загальному обсязі власних надходжень до бюджету без урахування міжбюджетних трансфертів ( у 2021 році – 2,6%).

По загальному фонду втрати надходжень адміністративного збору за державну реєстрацію речових прав на нерухоме майно, плати за надання інших адміністративних послуг, адміністративного збору за проведення державної реєстрації юридичних осіб, фізичних осіб - підприємців та громадських формувань (57,6% проти надходжень 2021 року) були обумовлені тимчасовою відсутністю доступу до відповідних реєстрів через введення воєнного стану, зниженням ділової активності закладів надання адміністративних послуг та зменшенням контингенту, що потребує надання адміністративних послуг.

По спеціальному фонду втрати власних надходжень бюджетних установ у 2022 році дорівнюють 62,8% проти фактичного показника таких надходжень у 2021 році. Зниження обсягу надходжень пов'язано із проведенням бойових дій на території громади, що спричинило тимчасову зупинку роботи закладів освіти та культури або обмежило доступ населення до них.

Отримання власних надходжень бюджетними установами у 2022 році (2,7 млн грн) обумовлене надходженням гуманітарної допомоги від різних донорів, яка надходила у т.ч у натуральній формі.

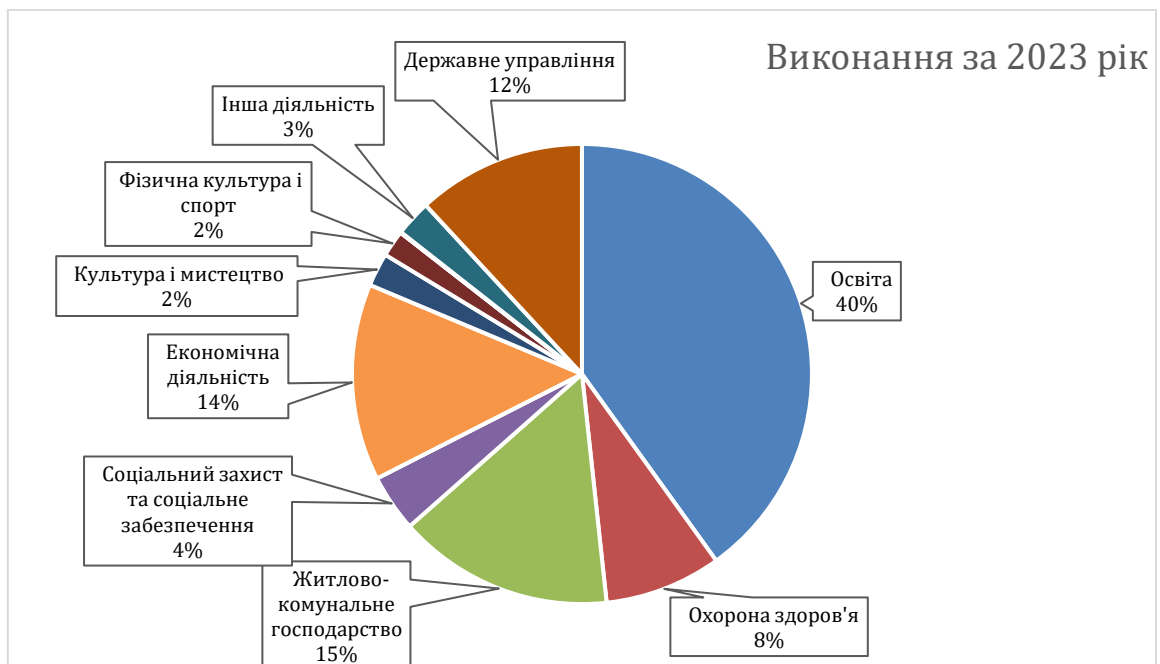
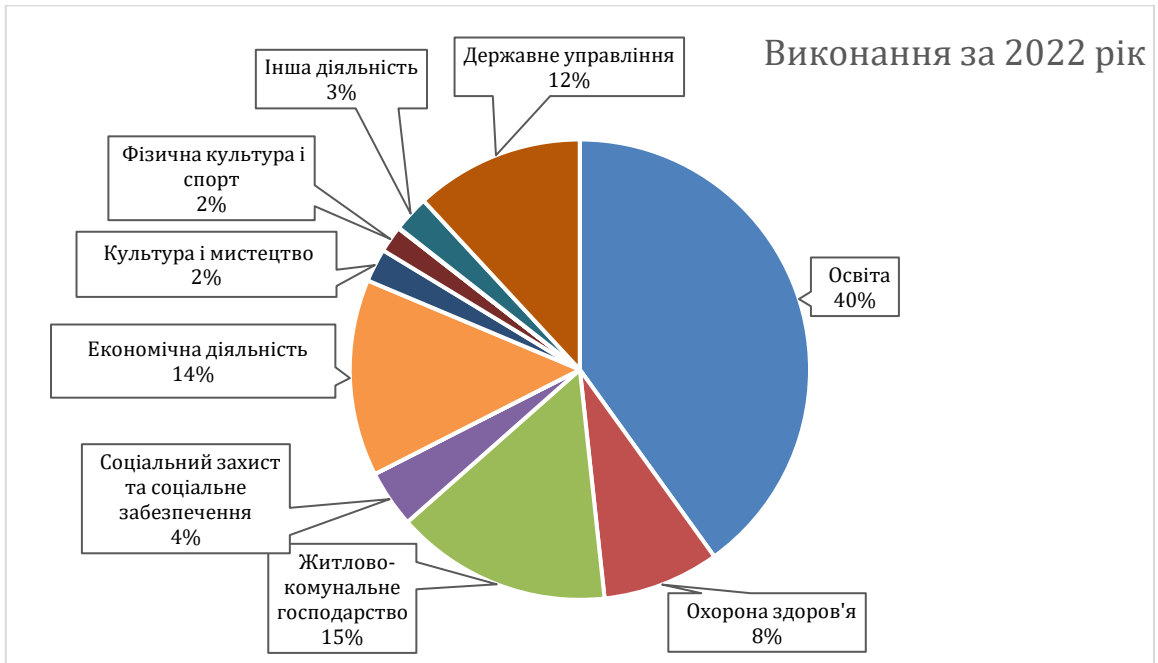
За 2023 рік отримано 35,4 млн грн неподаткових надходжень, що складає 15,0% у власних доходах місцевого бюджету за рік (без міжбюджетних трансфертів) та 6,2% у загальному обсязі всіх надходжень за 2023 рік (з урахуванням міжбюджетних трансфертів).

**Власні надходження бюджетних установ**, яких за 2023 рік надійшло 30,7 млн грн внаслідок значного обсягу отриманих благодійних внесків та гуманітарної допомоги від різних донорів, складають 86,8% всіх неподаткових надходжень або 13,0% від річних надходжень загального та спеціального фондів (без урахування обсягу міжбюджетних трансфертів). Отримані власні надходження використовуються бюджетними установами в якості часткової компенсації доходів

## Видатки

Структура видатків Балаклійської міської територіальної громади за функціональною класифікацією внаслідок впливу військових дій зазнала певних змін. Пріоритетними сферами витрат залишаються: освіта, житлово-комунальне господарство та державне управління. Доволі значним у видатках залишається обсяг трансфертів іншими бюджетам.





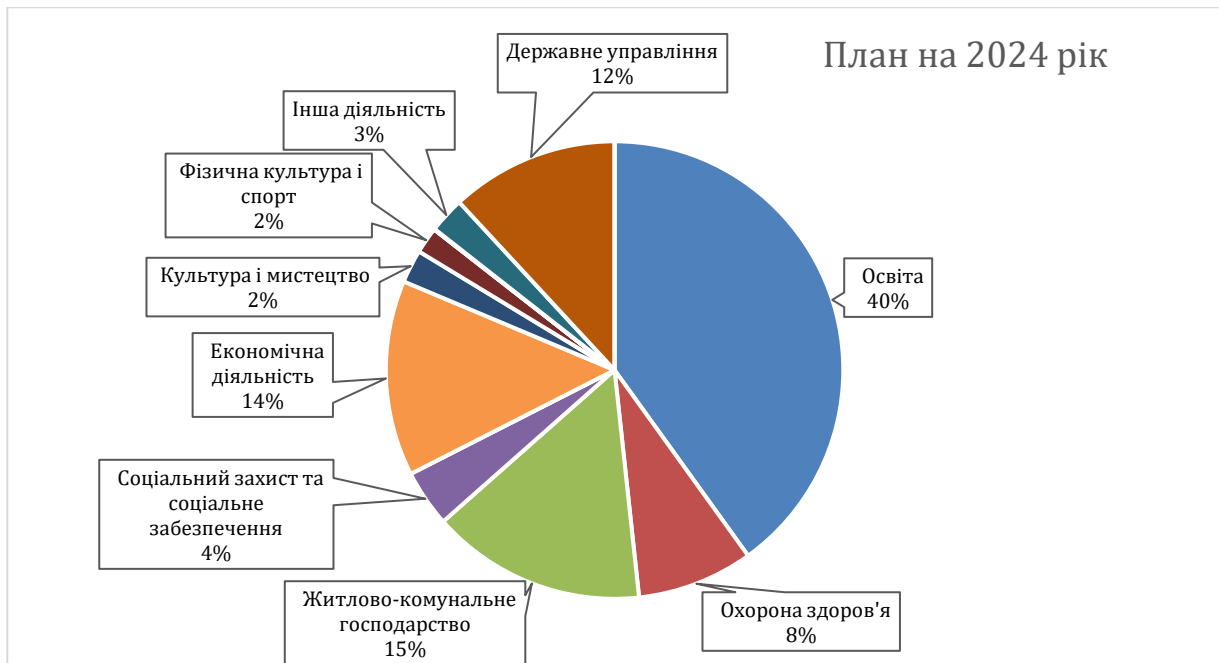


Рисунок 2.3 - Структура видатків Балаклійської міської територіальної громади за функціональною класифікацією, %

Структура видатків Балаклійської міської територіальної громади за економічною класифікацією характеризується суттєвою питомою вагою поточних видатків.

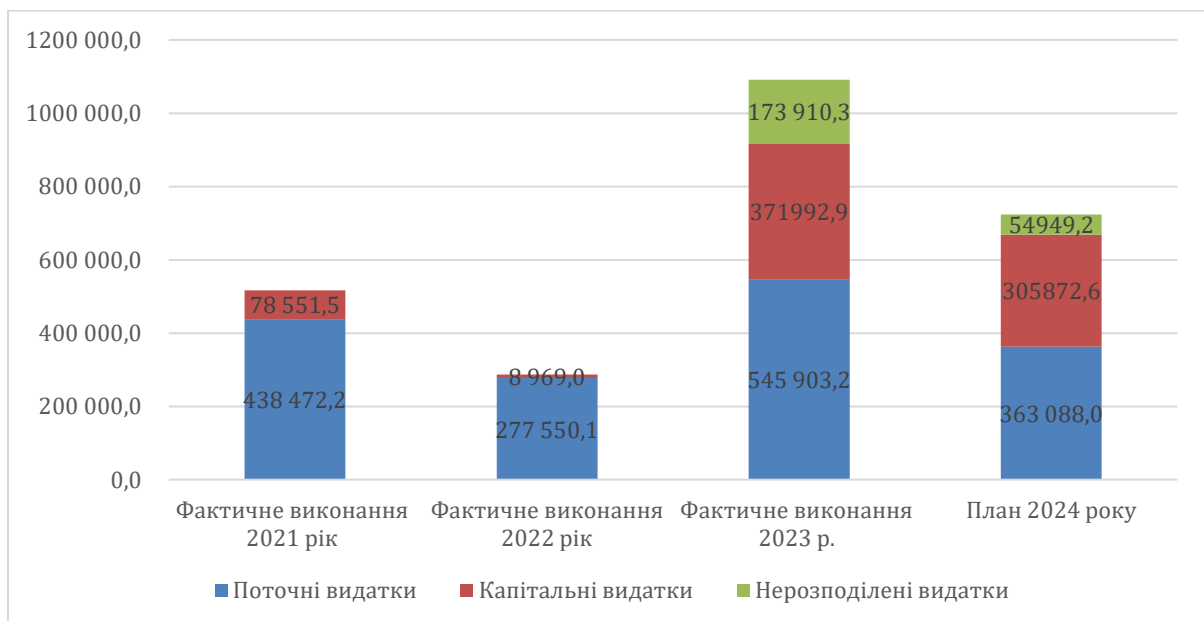


Рисунок 2.4 - Структура видатків Балаклійської міської територіальної громади за економічною класифікацією, тис грн

Фактичні видатки на **зарплату працівників бюджетної сфери** та оплату спожитих бюджетними установами **енергоносіїв** за 2023 рік склали 56,2 % в обсязі фактичних видатків загального фонду.

**Капітальні видатки** у бюджеті громади на 2023 рік першочергово були заплановані в обсязі 1,6 млн. грн. Протягом року шляхом **внесення змін до бюджету** Балаклійської міської територіальної громади на 2023 рік із розподіленого вільного залишку коштів, що склався на

початок року, та перевиконання доходної частини бюджету на капітальні видатки спрямовано 304,5 млн. грн, тому, загальна сума спланованих вказаних видатків склала 306,1 млн. грн. що становить 41,7% річного фактичного показника по видатках.

Видатки на капітальне будівництво протягом 2023 року (як і у 2022 році) не проводилися.

#### Фіскальні ризики :

- Значна залежність бюджету громади від міжбюджетних трансфертів, які суттєво перевищують обсяги податкових надходжень до бюджету.
- Потенційна недостатність міжбюджетних трансфертів для забезпечення розвитку громади внаслідок обмеженості їх обсягів фінансовим ресурсом державного бюджету;
- Суттєва (19,5% всіх податкових надходжень в 2023 році) залежність бюджету громади від податків, які перераховують установи бюджетної сфери, за відсутності умов для збільшення обсягу інших джерел наповнення бюджету;
- Обмежена спроможність здійснювати капітальні видатки за відсутності власного потенціалу нарощування обсягу капітальних видатків для подолання наслідків збройної агресії РФ і тимчасової окупації та повноцінного фінансування заходів з відновлення території громади;
- Обмежений ресурс оптимізації поточних видатків через їх скорочення, оскільки із загального обсягу поточних видатків 56,2% (в умовах 2023 року) спрямовується на заробітну плату працівників бюджетних установ та оплату спожитих бюджетними установами енергоносіїв.
- Необхідність додаткового відволікання власних бюджетних ресурсів (7,7% від фактичних видатків у 2023 році) на фінансування нетипових (порівняно з довоєнним періодом) видатків в умовах дії режиму воєнного стану.

#### Висновки:

Бюджет Балаклійської міської територіальної громади **спроможний лише до часткового фінансування заходів** з відновлення території громади та **усунення незначної частини** наявних руйнувань.

Для повного подолання наслідків збройної агресії РФ Балаклійській міській територіальній громаді потрібне спрямування до місцевого бюджету цільових коштів з Фонду відновлення, інших цільових трансфертів, включення до загальнодержавних цільових проектів і програм певних заходів з подолання наслідків тимчасової окупації та відновлення території і економічного потенціалу громади для фінансування за рахунок інших джерел.

Разом з тим, враховуючи всі ризики від можливого подальшого скорочення доходної частини бюджету громади, для ОМС є необхідність пошуку шляхів для створення нових робочих місць, альтернативних ресурсів або інвестиційних і грантових джерел надходжень до місцевого бюджету, вжиття заходів для сприяння відновленню та розвитку локального малого і мікро бізнесу на території громади, визначення та розвитку суміжних інтересів та партнерських відносин та зав'язків як з національними так з міжнародними партнерами, у т.ч з програмами і проектами, що надають підтримку громадам в Україні.

## 2.2. Інформація про основні галузі економіки на території ТГ

Таблиця 2.1

### Відомості щодо основних галузей економіки

Назва галузі	на 01.01.2021		на 01.01.2022		на 01.01.2023	
	Кількість суб'єктів, од.	Кількість зайнятих, осіб	Кількість суб'єктів, од.	Кількість зайнятих, осіб	Кількість суб'єктів, од.	Кількість зайнятих, осіб
Сільське господарство, у т.ч.:	26	відсутня інформація	38	відсутня інформація	38 (працюють на	відсутня інформація

					сьогодні в повному обсязі 11)	
рослинництво	26 (3 із яких займаються тваринництвом)	відсутня інформація	38	відсутня інформація	38 (працюють на сьогодні в повному обсязі 11, 3 із яких займаються тваринництвом)	відсутня інформація
тваринництво						
Лісове господарство	1					
Промисловість, у т.ч.:	17	633	17	633	15	555
перехресна промисловість	4	інформація відсутня	4	інформація відсутня	4	інформація відсутня
виробництво та розподілення електроенергії, газу, пари та води	12	539	12	539	10	465
інша	1	94	1	94	1	90
Будівництво	2	402	2	402	2	352
Оптова і роздрібна торгівля; торгівля транспортними засобами; послуги з ремонту	290	452	315	488	152	236
Готелі та ресторани	2	7	2	7	2	6
Транспорт, складське господарство, поштова та кур'єрська діяльність	4	81	4	80	4	71
Інформація та телекомунікації	2	37	2	28	2	14
Мистецтво, спорт, розваги та відпочинок	44	293	44	260	44	72
<b>Всього:</b>	<b>417</b>	<b>1.905</b>	<b>465</b>	<b>1.898</b>	<b>224</b>	<b>1.306</b>

Аналіз даних про основні галузі економіки Балаклійської ТГ вказує на значні зміни в економічному ландшафті громади внаслідок окупації та бойових дій на її території. Так, сільське господарство демонструє обмежену активність, оскільки лише частина підприємств цієї галузі намагається працювати за таких умов. Промисловість в останні роки зазнала зменшення кількості суб'єктів та, як наслідок, й кількості зайнятих осіб, що свідчить про скорочення виробничих потужностей. Оптова та роздрібна торгівля, а також сфера послуг з ремонту транспортних засобів, показали значне зменшення кількості суб'єктів та зайнятих у цих галузях, що вказує на скорочення ринкової активності. Також спостерігається зменшення кількості зайнятих у мистецтві, спорті, розвагах та відпочинку. Отже, такі суттєві зміни відображають вплив війни на економіку громади,

викликаючи потребу в адаптації до сучасних умов та пошуку нових напрямків економічного розвитку.

### 2.3. Інформація про основних платників податків на території ТГ

Таблиця 2.2

#### Основні платники податків на території громади

Назва (із зазначенням скороченої організаційно-правової форми)	Вид діяльності (основний)	Сума податків, тис. грн на 01.01.2023
АТ "Укргазвидобування"	06.20	65467,1
ДП "Південна залізниця"	49.20	22586,0
ГУ ДСНС УКРАЇНИ У ХАРКІВСЬКІЙ ОБЛАСТІ"	84.11	9127,7
КНП БМР ХО "БКБЛПЛ"	86.10	8004,8
СТОВ АГРОФІРМА "Україна НОВА"	01.11	7669,8
ТОВ "ОПЕРАТОР ГТС УКРАЇНИ"	49.50	7234,7
ГУНП В ХАРКІВСЬКІЙ ОБЛАСТІ	84,24	6851,2
ВІДДІЛ ОСВІТИ БМР ХО	84.11	6071,2
СТОВ "СТЕПОВЕ"	01.11	5700,5
ТОВ з П "ХЕНКЕЛЬ БАУТЕХНІК" (Україна)	23.64	3932,0
ТОВ "РІЧЛЕНД ІНВЕСТ"	01.11	3419,5
ТОВ "МОЛОЛІТ СОЮЗ"	08.12.	3406,7
ТОВ "АПК ДОНЕЦЬ"	01.11	3299,2
ТОВ АФ "БОРЩІВСЬКЕ"	01.11	2750,7
В/Ч А 1352	84.22	2595,3

Аналіз даних про основних платників податків, з числа тих, що продовжують свою діяльність на території громади станом на 01.01.2023 р., вказує на вагомий внесок двох суб'єктів у формування доходної частини місцевого бюджету. Зокрема, ключову роль у податкових надходженнях відіграють АТ "Укргазвидобування" та ДП "Південна залізниця", які вдвох привносять до місцевого бюджету більше половини від всіх основних платників податків станом на 01.01.2023 р. Це свідчить про значну залежність фінансової стабільності громади від вкладу великих платників податків, що підкреслює необхідність диверсифікації економіки шляхом створення нових робочих місць в різних галузях та залучення значних інвестицій для забезпечення більшої економічної незалежності та стійкості.

## 2.4. Інформація про основних роботодавців на території ТГ

Таблиця 2.3

### Основні роботодавці на території громади

Назва (із зазначенням скороченої організаційно-правової форми)	Адреса місце розташування	Вид діяльності (основний)	Чисельність працівників, осіб, станом на:		
			01.01.2022	01.01.2023	01.01.2024
ПрАТ «БАЛЦЕМ» (діяльність припинена)	Харківська область, м. Балаклія, вул. Цемзаводське шосе, 3	Виробництво цементу	400	350	інформація відсутня
Хенкель Баутехнік (Україна) філія в м. Балаклія	Харківська область, м. Балаклія, вул. Перемоги, 325	Виробництво сухих будівельних сумішей	94	90	80
ТОВ «Балаклійський шиферний завод» (діяльність припинена)	Харківська область, м. Балаклія, проммайdanчик ВАТ "Євроцемент Україна"	Виготовлення виробів із волокнистого цементу	2	2	інформація відсутня
Державне підприємство «Балаклійський ремонтний завод» (ДП «БРЗ») (діяльність припинена)	Харківська область, м. Балаклія, вул. Стадіонна, 1-А	Виробництво військових транспортних засобів	конфіденційна інформація (режимний об'єкт)	конфіденційна інформація (режимний об'єкт)	конфіденційна інформація (режимний об'єкт)
ПрАТ «Балаклійське хлібоприймальне підприємство» (ПрАТ "Балаклійське ХПП")	Харківська область, м. Балаклія, вул. Вторчерметова, 1	Вирощування зернових культур (крім рису), бобових культур і насіння олійних культур	146	8	1
ТОВ «Завод молочних виробів» (діяльність припинена)	Харківська область, м. Балаклія, вул. Вторчерметова, 1	Перероблення молока, виробництво масла та сиру	інформація відсутня	інформація відсутня	інформація відсутня
Державне підприємство «Балаклійське лісове господарство» (ДП «Балаклійський лісгосп») (діяльність припинена)	Харківська область, м. Балаклія, вул. Партизанська, 8	Лісівництво та інша діяльність у лісовому господарстві	160	130	інформація відсутня
Видавничий будинок «Балдрук» (ВБ «Балдрук»)	Харківська область, м. Балаклія, вул. Жовтнева, 14	Виробництво паперових канцелярських виробів	18	14	9
Філія «Балаклійський райавтодор» Дочірнього підприємства «Харківський облавтодор» Відкритого акціонерного	Харківська область, м. Балаклія, вул. Вторчерметівська, 3	Допоміжне обслуговування наземного транспорту	87	33	31

товариства «Державна Акціонерна Компанія «Автомобільні дороги України»					
АТ «Харківгаззбут» у м. Балаклія (діяльність припинена в результаті ліквідації юридичної особи)	Харківська область, м. Балаклія, пл. Ростовцева, 4	Розподілення та постачання газу	інформація відсутня	інформація відсутня	інформація відсутня
Балаклійська дільниця Чугуївської філії АТ «Харківгаз»	Харківська область, м. Балаклія, пл. Ростовцева, 4	Розподілення та постачання газу	45	40	63
Балаклійське районне відділення енергозбуту ПрАТ «Харківенергозбут»	Харківська область, м. Балаклія, вул. Жовтнева, 53	Торгівля електроенергією	59	35	39
Балаклійський район електричних мереж АК «Харківобленерго»	Харківська область, м. Балаклія, вул. Центральна, 16	Розподілення електроенергії	31	55	50
ТОВ «Балаклійське хлібоприймальне підприємство» (ТОВ «Балаклійське ХПП»)	Харківська область, м. Балаклія, вул. Вторчерметівська, 1	Складське господарство	60	13	1
Військова частина А 1352 (В/Ч А 1352)	Харківська область, м. Балаклія, вул. Арсенальна, 1	Діяльність у сфері оборони	конфіденційна інформація (режимний об'єкт)	конфіденційна інформація (режимний об'єкт)	конфіденційна інформація (режимний об'єкт)

## 2.5. Інформація про суб'єктів господарської діяльності, які в умовах війни зупинили свою діяльність на території ТГ

Таблиця 2.4

### Основні суб'єкти господарської діяльності, які в умовах війни зупинили свою діяльність

Назва (із зазначенням скороченої організаційно-правової форми)	Адреса місце розташування	Вид діяльності (основний)
ПрАТ «БАЛЦЕМ»	Харківська область, м. Балаклія, вул. Цемзаводське шосе, 3	Виробництво цементу
ТОВ «Балаклійський шиферний завод»	Харківська область, м. Балаклія, проммайданчик ВАТ "Євроцемент Україна"	Виготовлення виробів із волокнистого цементу
Державне підприємство «Балаклійський ремонтний завод» (ДП "БРЗ")	Харківська область, м. Балаклія, вул. Стадіонна, 1-А	Виробництво військових транспортних засобів
ТОВ «Завод молочних виробів»	Харківська область, м. Балаклія, вул. Вторчерметова, 1	Перероблення молока, виробництво масла та сиру



Державне підприємство «Балаклійське лісове господарство» (ДП "Балаклійський лісгосп")	Харківська область, м. Балаклія, вул. Партизанська, 8	Лісівництво та інша діяльність у лісовому господарстві
АТ «Харківгазбунт» у м. Балаклія	Харківська область, м. Балаклія, пл. Ростовцева, 4	Розподілення та постачання газу
ТОВ "Пересувна механізована колона №1" (ТОВ "ПМК №1")	Харківська область, м. Балаклія, вул. Харківська, 25	Виробництво будівельних металевих конструкцій і частин конструкцій
Державне підприємство "Світанок" (ДП "Світанок")	Харківська область, м. Балаклія, вул. Заміська, 7	Вирощування зернових культур (крім рису), бобових культур і насіння олійних культур
Кооператив "Труд"	Харківська область, м. Балаклія, вул. Савинське шосе, 2-Б	Технічне обслуговування та ремонт автотранспортних засобів
Балаклійська районна державна лікарня ветеринарної медицини	Харківська область, м. Балаклія, вул. Савинське шосе, 10	Ветеринарна діяльність
ТОВ "Балаклійська олія"	Харківська область, м. Балаклія, вул. Липова, 29	Виробництво олії та тваринних жирів

## 2.6. Інформація про стан зайнятості населення на території ТГ

Таблиця 2.5

### Відомості щодо зайнятості населення на території громади

на 01.01.2021		на 01.01.2022			на 01.01.2023			на 01.01.2024			
Кількість зайнятих, осіб	Кількість безробітних, осіб	Кількість незайнятих, осіб	Кількість зайнятих, осіб	Кількість безробітних, осіб	Кількість незайнятих, осіб	Кількість зайнятих, осіб	Кількість безробітних, осіб	Кількість незайнятих, осіб	Кількість зайнятих, осіб	Кількість безробітних, осіб	Кількість незайнятих, осіб
24457	801	15503	25269	720	16126	22047	410	19447	21600	313	19050

## 2.7. Загальна інформація про зареєстрованих у ТГ суб'єктів господарювання

Таблиця 2.6

### Відомості щодо зареєстрованих у громаді суб'єктів господарювання

на 01.01.2021			на 01.01.2022			на 01.01.2023			на 01.01.2024		
Кількість юридичних осіб	Кількість ФОП	Самозайнятих осіб	Кількість юридичних осіб	Кількість ФОП	Самозайнятих осіб	Кількість юридичних осіб	Кількість ФОП	Самозайнятих осіб	Кількість юридичних осіб	Кількість ФОП	Самозайнятих осіб
873	2055	17	887	2110	21	882	1 979	21	865	2043	19

## Висновки:

Внаслідок російської збройної агресії значна кількість суб'єктів підприємницької діяльності у Балаклійській територіальній громаді змушена була припинити свою діяльність, що призвело до втрати робочих місць та зниження податкових надходжень до місцевого бюджету. Закриття підприємств, особливо у ключових секторах економіки, поглибили економічні та соціальні виклики, перед якими стоїть громада. Відновлення та підтримка локального бізнесу, зокрема через створення сприятливих умов для відкриття нових підприємств та реінвестицій, за таких умов, є критично важливими для відновлення економічної стабільності та стимулювання зростання. Ініціативи з розвитку інфраструктури, надання податкових пільг та доступу до фінансування можуть сприяти відродженню бізнес-середовища та залученню інвестицій, що, в свою чергу, допоможе забезпечити тривалий розвиток громади.

Найбільш розвиненими галузями економіки громади до повномасштабного вторгнення були сільське господарство, промисловість, транспорт, складське господарство, поштова та кур'єрська діяльність та торгівля. За час окупації та бойових дій значно виріс ризик, пов'язаний із мінуванням території громади. Зараз майже всі поля в громаді не обробляються через цей ризик. Ситуація у с/г галузі погіршується ще й через те, що приблизно 60% земель сільськогосподарського призначення не використовуються через забруднення та засмічення вибухонебезпечними предметами. Це призвело до того, що з 38 господарств, що працювали в цій сфері до війни, наразі працюють лише 11. Крім сільського господарства, жахливих наслідків зазнали ще й такі сфери економіки:

- транспорт, складське господарство, поштова та кур'єрська діяльність (з 80 залишилось на ринку лише 4);
- торгівля (з 458 залишилось на ринку лише 152);
- мистецтво, спорт, розваги (з 260 залишилось на ринку лише 44).

Це пов'язано перебуванням громади в зоні активних бойових дій, під окупацією, масовою міграцією населення, фізичним знищенням потужностей та засобів виробництва, а також мінуванням.

Також варто відзначити, що внаслідок російської збройної агресії, значна частина суб'єктів господарювання Балаклійської територіальної громади була змушена призупинити свою діяльність, що суттєво вплинуло на економіку регіону. Щонайменше 11 суб'єктів господарювання зупинили свою діяльність, у т.ч. і ті, які належали до найбільш вагомих платників податків та роботодавців. Серед зупинених підприємств – виробники цементу, шиферу, молочних продуктів, а також підприємства, які займалися лісовим господарством та розподілом газу. Це спричинило не лише втрату значних податкових надходжень та зменшення кількості робочих місць, але й створило виклики для сфери суспільного життя, які ці підприємства обслуговували. Критичні зміни в сферах виробництва викликані не тільки безпосередньо військовими діями, але й пов'язаними з ними економічними та соціальними наслідками, такими як міграція населення та знищення виробничих потужностей. Необхідність адаптації економіки до нових умов, пошук шляхів для стимулювання виробництва та створення робочих місць стає нагальною задачею для забезпечення відновлення та розвитку громади.

Такі критичні зміни в сферах виробництва та їх обсягах також викликані наслідками повномасштабного вторгнення, активними обстрілами громади та різким зниженням кількості постійного населення. Наявний відтік суб'єктів господарювання, відсутність економічної спроможності для розвитку промисловості, знищення виробництв та майна, міграція населення.

Основними платниками податків є представники газовидобувної та залізничної сфери господарства. Громада критично залежить від їхньої спроможності та сталості, тому наразі мають вживатись заходи для створення сприятливих умов, при цьому спостерігається певна монополізація через відсутність інших сфер господарювання, здатних суттєво (крім комунального сектору), підтримувати економічну спроможність територіальної громади та забезпечувати населення роботою. Залежність місцевого бюджету від малої кількості підприємств, одночасно із зосередженням великої кількості працівників на малій кількості підприємств – у сукупності створює певні ризики для економічної стабільності громади у випадку економічних потрясінь, та несе в собі загрозу потенційного безробіття. Така ситуація підкреслює необхідність

диверсифікації місцевої економіки, розвитку малого та середнього бізнесу, а також залучення інвестицій для створення нових робочих місць.

Отже, потребують окремого вивчення питання структури малого бізнесу, пошук шляхів для стимулювання обсягів виробництва та створення нових робочих місць. Звичайно, що за таких умов потрібен постійний дієвий діалог між представниками влади та бізнесу на місцевому рівні, з метою визначення реальних потреб і проблем щодо розвитку бізнесу в громаді та сумісного пошуку їх розв'язання.

У громаді спостерігається скорочення робочих місць, зниження якості послуг та зменшення надходжень до місцевого бюджету. Ті суб'єкти господарювання, які залишились в громаді, працюють не на повні потужності або взагалі не працюють.

З метою збільшення кількості зайнятого населення, у т.ч. з урахуванням доволі серйозного зменшення населення (у т.ч. які були представниками кваліфікованих чи висококваліфікованих кадрів), створення нових робочих місць необхідно вжити заходів для стимулювання підприємництва та самозайнятості: створення програм професійного навчання та перенавчання дорослих, залучення грантів та державної та міжнародної допомоги на розширення бізнесу та адаптації його до нових умов.

З огляду на розвиненість сфери господарювання на території територіальної громади пріоритетними залишаються заходи з розмінування територій, програми пільгового оподаткування земель, цільові програми та залучення донорів до підтримки відповідного бізнесу, відновлення зруйнованої інфраструктури.

Відбудова інфраструктури та створення сприятливого середовища на ринку праці може слугувати способом відновлення зупинених підприємств, або започаткування нового бізнесу, що матиме позитивний вплив на повернення населення до постійного місця проживання, збільшення зайнятості населення та зростання його економічного добробуту.

Отже, створення умов для впровадження цих рекомендацій підкреслить стратегічні напрямки економічного розвитку Балаклійської територіальної громади, зосереджуючись на інноваційному розвитку малого підприємництва, залученні інвестицій та створенні робочих місць.

### 3. Загальна екологічна оцінка територіальної громади (характеристика за компонентами довкілля)

#### 3.1. Клімат і тенденції зміни клімату

Клімат Балаклійської громади<sup>5</sup> помірно-континентальний з помірно холодною зимою і тривалим, часом посушливим, жарким літом. Середня температура січня становить  $-5^{\circ}\text{C}$ , липня  $+23^{\circ}\text{C}$ .

Теплий сезон триває 3,7 місяця, з 19 травня по 9 вересня, із середньодобовою максимальною температурою вище  $22^{\circ}\text{C}$ . Найспекотніший місяць року в Балаклії - липень із середньою температурою  $27^{\circ}\text{C}$  і мінімально  $17^{\circ}\text{C}$ . Холодний сезон триває 3,8 місяця, з 18 листопада по 13 березня, із середньодобовою високою температурою нижче  $4^{\circ}\text{C}$ . Найхолоднішим місяцем року в Балаклії є січень із середньою мінімальною температурою  $-7^{\circ}\text{C}$  і максимальною  $-2^{\circ}\text{C}$ .

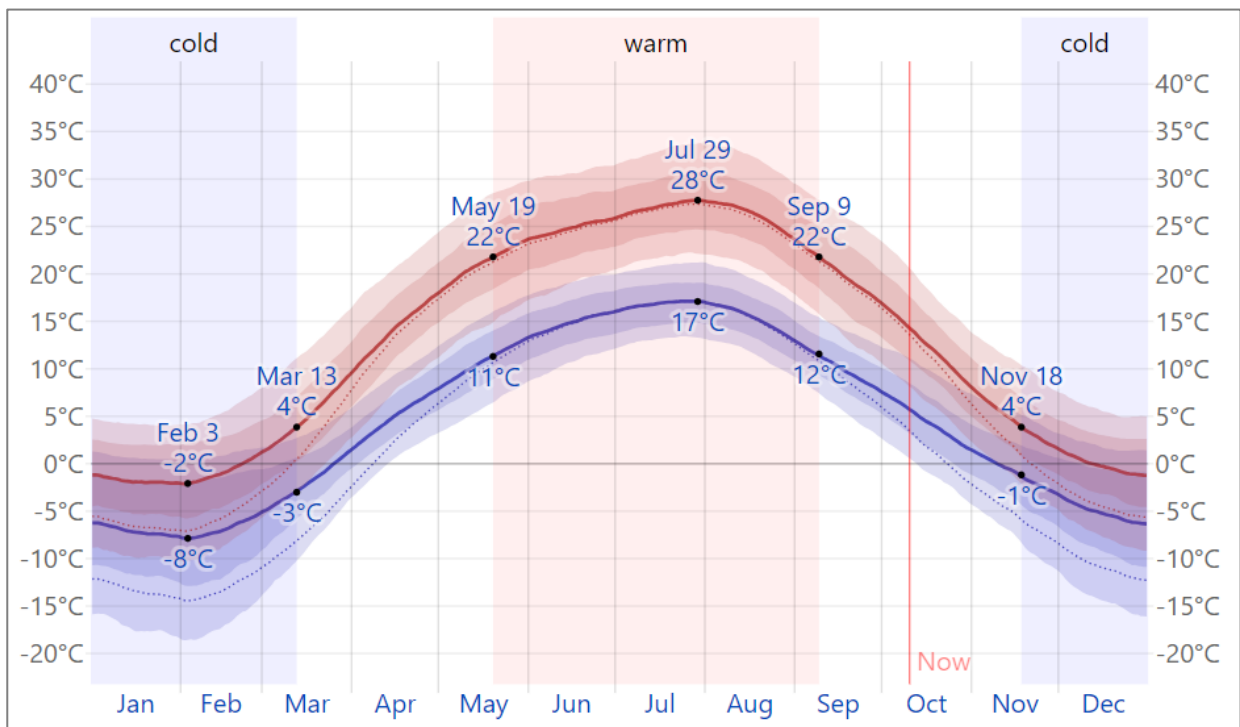


Рисунок 3.1 – Середня максимальна і низька температура<sup>6</sup>

Середньодобова найвища (червона лінія) і найнижча (синя лінія) температура зі смугами від 25 до 75 і від 10 до 90 процентилля. Тонкі пунктирні лінії – це відповідні середні сприйняті температури

Опади в громаді випадають досить рівномірно. Середньорічна кількість опадів — до 500 мм. Більш вологий сезон триває 2,0 місяці, з 15 травня по 17 липня, з більш ніж 22% ймовірністю того, що певний день буде вологим. Місяць з найбільшою кількістю вологих днів у Балаклії – це червень, в середньому 8,2 днів. Більш сухий сезон триває 10,0 місяців з 17 липня по 15 травня. Місяць з найменшою кількістю вологих днів у Балаклії – жовтень, в середньому 5,2 днів.

Атмосферна посуха — порівняно часте явище і може виникати неодноразово протягом року.

<sup>5</sup> За даними [Харківського регіонального центру з гідрометеорології](#).

<sup>6</sup> Відповідно до даних ресурсу [© WeatherSpark.com](#).

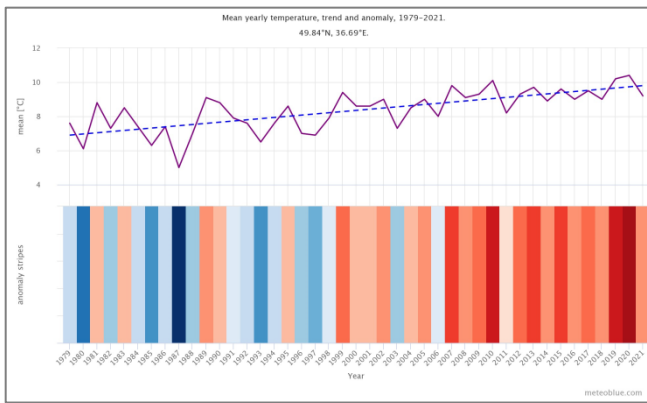


Рисунок 3.2 – Середньорічна зміна температури, тенденція та аномалія, 1979 – 2023 роки<sup>7</sup>

*Пунктирна синя лінія — лінійна тенденція зміни клімату: температурний тренд позитивний, через зміну клімату у регіоні стає тепліше. У нижній частині графіка зображені так звані смуги зігрівання. Кожна кольорова смуга представляє середню температуру за рік - синя для холодніших і червона для теплих років.*

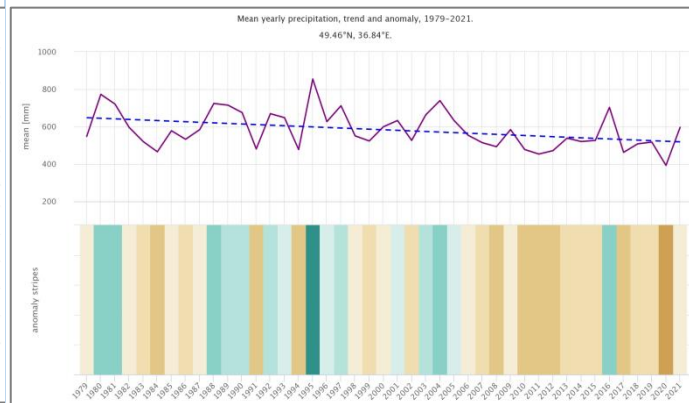


Рисунок 3.3 – Середньорічна кількість атмосферних опадів, тенденція і аномалії, 1979 – 2023 роки.<sup>8</sup>

*Спостерігається тенденція до незначного зменшення середньорічної кількості атмосферних опадів. Загалом більш помітним є коливання із року в рік кількості опадів. Загальна тенденція для степової зони – незначні зміни опадів при збільшенні їхньої інтенсивності.*

Прогнозні моделі зміни клімату згідно чотирьох соціально-економічних сценаріїв управління викидами парникових газів показують зростання середньої річної температури у перспективі до 2059 року. В умовах зміни клімату та зумовленого ними зменшення обсягів водних ресурсів в межах території регіону ці проблеми мають тенденцію до загострення. Ними зумовлена недостатня якість питної води, виснаження поверхневих вод, погіршення гідрологічного режиму водотоків та водойм, виснаження підземних вод, виникнення/загострення конфліктів водокористування (проблеми розподілу водних ресурсів для забезпечення потреб населення, промислового та сільськогосподарського виробництва тощо).

Таблиця 3.1

### Кліматичні прогнози моделі 2040 – 2059 рр.

Низькі обсяги викидів парникових газів (RCP 2.6)	Низькі обсяги викидів парникових газів (RCP 2.6)	Помірні обсяги викидів парникових газів (RCP 4.5)	Помірні обсяги викидів парникових газів (RCP 4.5)	Високий обсяг викидів парникових газів (RCP 6.0)	Високий обсяг викидів парникових газів (RCP 6.0)	Дуже високий обсяг викидів парникових газів (RCP 8.5)	Дуже високий обсяг викидів парникових газів (RCP 8.5)
Зміна середньорічної температури, °C	Зміна кількості середньорічних атмосферних опадів, мм	Зміна середньорічної температури, °C	Зміна кількості середньорічних атмосферних опадів, мм	Зміна середньорічної температури, °C	Зміна кількості середньорічних атмосферних опадів, мм	Зміна середньорічної температури, °C	Зміна кількості середньорічних атмосферних опадів, мм
1-1,5	0-50	2,0 – 2,5	0-50	2,0 – 2,5	0-50	2,75 – 3,0	0-25

<sup>7</sup> Дані <https://www.meteoblue.com/>

<sup>8</sup> Дані <https://www.meteoblue.com/>

### 3.2. Водні ресурси

Річки Балаклійської громади належать до басейну Дону, суббасейну Сіверського Донця. Основною річкою є річка Сіверський Донець, яка протікає із північного заходу на південний схід у центральній частині громади (рис. 3.4). На цьому відрізку річка має звивисте русло у широкій заболоченій і переважно залісненій заплаві. Ліва притока – річка Балаклійка, у яку впадають ще три притоки – Крайня Балаклійка, Середня Балаклійка, Волоська Балаклійка. Права притока – річка Чепіль у південній частині громади.

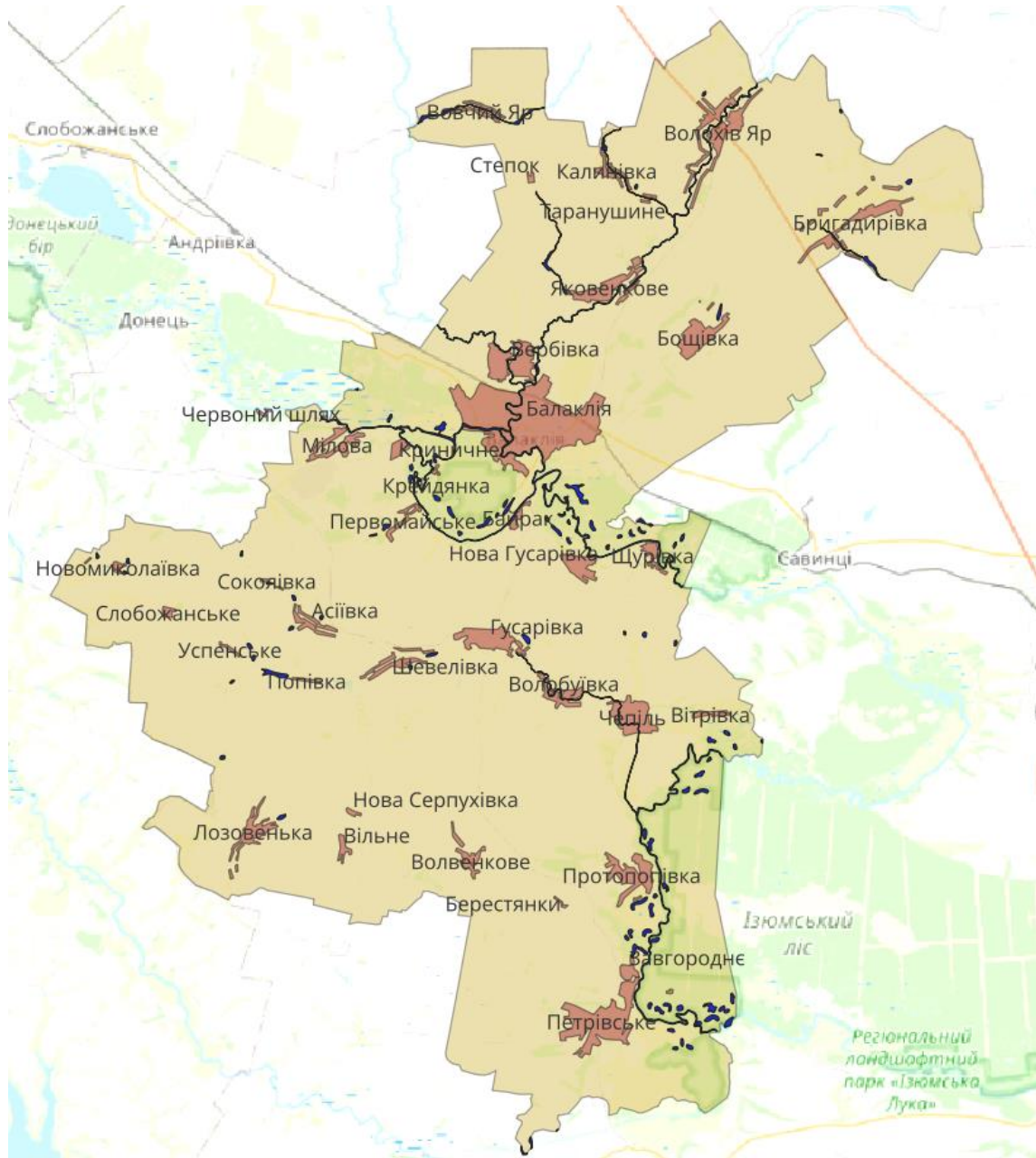


Рисунок 3.4 – Водні об’єкти на території Балаклійської ТГ

### 3.3. Ґрунти

Ґрунтовий покрив Балаклійської громади характеризується домінуванням чорноземів звичайних полегшеного гранулометричного складу – важкосуглинкових, середньосуглинкових, а на боровій терасі р. Сіверський Донець – зв’язно-піщаних і супіщаних. Полегшення

гранулометричного складу зумовлює зменшення вмісту гумусу в ґрунтах, зниження їх водоутримної здатності, що зменшує їхню продуктивну здатність.

Для північної частини громади в околицях сіл Калинівка та Таранушине характерні чорноземи глибокі середньогумусні важкосуглинкові в комплексі з змитими відмінами, окремими масивами трапляються чорноземи опідзолені важкосуглинкові змиті (на схід від с. Байрак). Менш поширеними є сірі лісові та *темно-сірі* опідзолені ґрунти, які сформувалися в умовах зріджених освітлених лісів з добре розвиненим трав'янистим покривом.

Відмінною особливістю ґрунтового покриву є значне поширення ксероморфних ґрунтів (лучні глибоко-слабосолонцюваті важкосуглинкові, чорноземно-лучні глибоко-слабосолонцюваті важкосуглинкові, лучно-болотні солонцюваті важкосуглинкові та болотні солонцюваті ґрунти) у комплексі з еродованими, які формуються на схилах і мають погіршене вологозабезпечення внаслідок втрати вологи з поверхневим стоком, підвищеної евапотранспірації на «теплих» експозиціях та спорадичного розвитку ерозійних процесів. Як правило, ці ґрунти мають зменшену потужність профілю, знижений вміст гумусу і, відповідно, нижчий рівень родючості<sup>9</sup>. Найбільш поширеними видами деградації ґрунтів в громаді є водна, вітрова й інші види ерозії ґрунтів, внаслідок чого, нерідко катастрофічно, втрачається верхній родючий шар ґрунту; погіршення гумусового стану в результаті низької секвестрації органічної речовини та коефіцієнту гуміфікації; погіршення кислотно-основного режиму чорноземних і інших видів ґрунтів; вторинне осолонцювання й засолення зрошуваних ґрунтів за умов надмірної мінералізації поливних і підґрунтових вод.

Сучасний стан використання ґрунтових ресурсів громади не відповідає вимогам раціонального природокористування, що негативно впливає на стійкість агроландшафту<sup>10</sup>.

Таблиця 3.2

### Основні типи ґрунтів громади

Основні типи ґрунту	Особливо цінні ґрунти	Домінантні види деградації ґрунтів	Субдомінантні види деградації ґрунтів
<ul style="list-style-type: none"> <li>● Чорноземи глибокі переважно на лесових породах</li> </ul>	<ul style="list-style-type: none"> <li>-Чорноземи глибокі середньогумусні важкосуглинкові змиті</li> <li>-Чорноземи глибокі середньогумусні легкоглинисті</li> <li>-Чорноземи глибокі середньогумусні важкосуглинкові</li> <li>-Чорноземи звичайні середньогумусні глибокі вилугувані легкоглинисті</li> </ul> <p>Особливо цінні ґрунти загальнодержавного значення</p>	Дуже висока водна та вітрова ерозія	Дуже висока водна ерозія (поверхневий змив і розмив ґрунтів)
<ul style="list-style-type: none"> <li>● Реградовані ґрунти переважно на лесових породах</li> <li>● Опідзолені ґрунти переважно на лесових породах і глинах</li> </ul>	<ul style="list-style-type: none"> <li>Чорноземи опідзолені важкосуглинкові</li> <li>Чорноземи реградовані важкосуглинкові змиті</li> </ul> <p>Особливо цінні ґрунти регіонального значення</p>	Водна ерозія	
<ul style="list-style-type: none"> <li>● Лучні ґрунти на делювіальних і алювіальних відкладах</li> <li>● Болотні і торфово-болотні ґрунти на різних породах</li> </ul>		Затоплення, підтоплення, засолення	Вторинне засолення

<sup>9</sup> [https://www.issar.com.ua/downloads/harkivska\\_oblast.pdf](https://www.issar.com.ua/downloads/harkivska_oblast.pdf)

<sup>10</sup> [https://kharkivoda.gov.ua/content/documents/1182/118158/Attaches/ekologichniy\\_pasport\\_harkivskoyi\\_oblast\\_za\\_2021\\_rik.pdf](https://kharkivoda.gov.ua/content/documents/1182/118158/Attaches/ekologichniy_pasport_harkivskoyi_oblast_za_2021_rik.pdf)

<ul style="list-style-type: none"> <li>• Лучні-болотні ґрунти на делювіальних та алювіальних відкладах</li> </ul>			
<ul style="list-style-type: none"> <li>• Опідзолені ґрунти переважно на лесових породах і глинах</li> </ul>	Чорноземи опідзолені важкосуглинкові. Особливо цінні ґрунти регіонального значення	Підтоплення у заплаві річки Інгулець та Балка Найденова	
<ul style="list-style-type: none"> <li>• Солоді</li> </ul>		Затоплення і підтоплення ґрунтів	Засолення

### 3.4. Землі лісового фонду

На території Балаклійської громади досить значна частка площі вкрита лісами, які належать до ДП «Ізюмське лісове господарство». Найбільші масиви лісів приурочені до долини річки Сіверський Донець (рис. 3.5). Ліси вкривають надзаплавні тераси та заплаву цієї річки. Окремі розрізнені фрагменти лісів зустрічаються по всій території громади. Це невеликі за площею ліси, які поширені у балках.

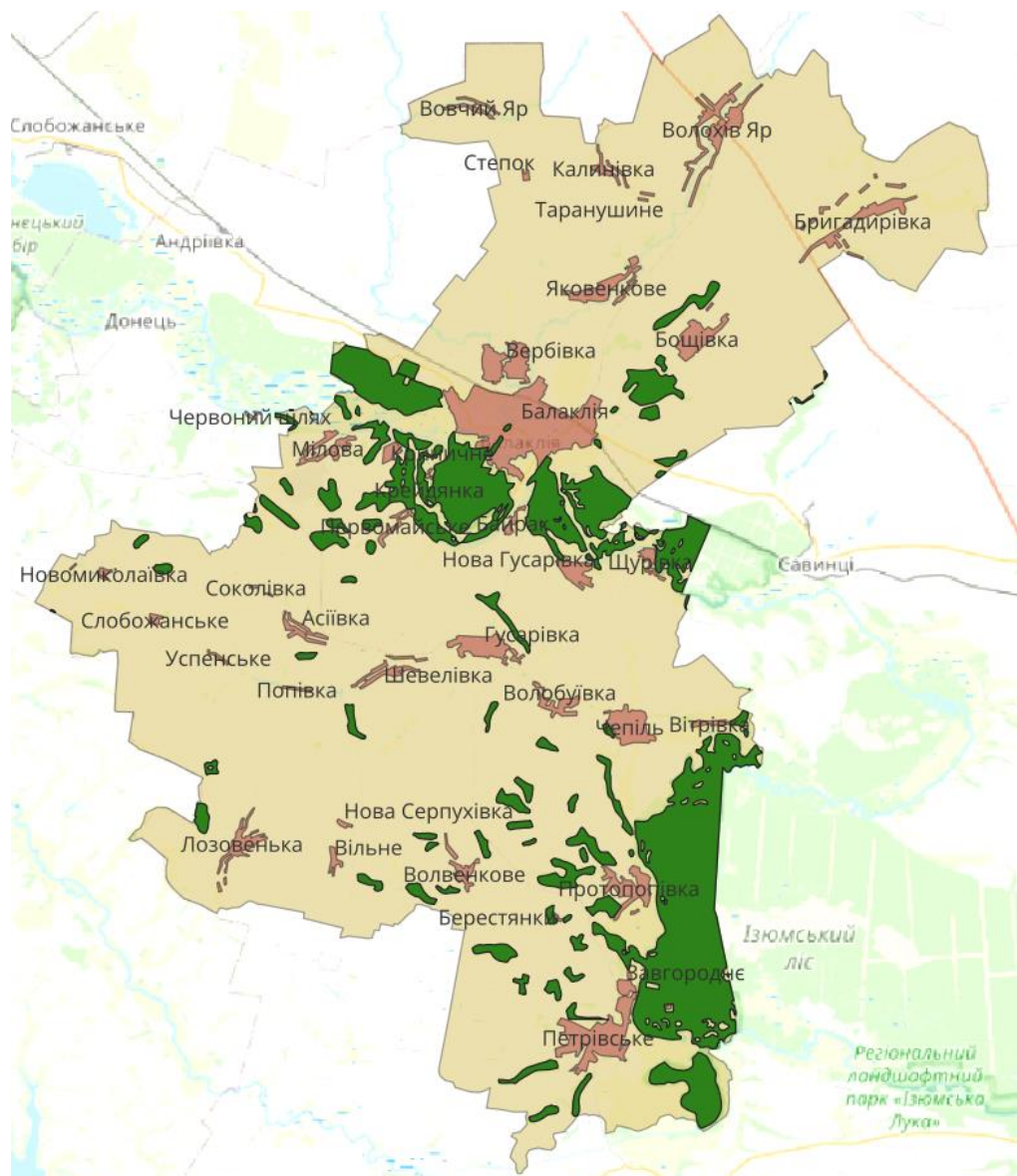


Рисунок 3.5 – Об’єкти лісового фонду на території Балаклійської ТГ



## Статистична інформація щодо земель лісового фонду відносно території ТГ

Площа земель лісового фонду, га	Частка земель лісового фонду, %
19081,6579 <sup>11</sup>	14,7

## 3.5. Природоохоронні території

На території громади наявні 11 об'єктів природно-заповідного фонду місцевого значення (рис. 3.6). Всі вони приурочені до долин річок, зокрема річки Сіверський Донець. Найбільшими є Ландшафтний заказник місцевого значення «Крейдянська лісова дача» та Регіональний ландшафтний парк місцевого значення «Ізюмська лука».

## Відомості про об'єкти природно-заповідного фонду

Найменування	Загальна площа, га
Ландшафтний заказник місцевого значення «Крейдянська лісова дача»	1477.7
Загальнозоологічний заказник місцевого значення «Лиман»	131.2
Ботанічний заказник місцевого значення «Борисоглібський бір»	2.9
Ботанічний заказник місцевого значення «Байрак»	1
Ботанічний заказник місцевого значення «Ковиловий»	3
Загальногеологічний заказник місцевого значення «Протопопівський»	14.6
Ентомологічний заказник місцевого значення «Рибчине»	9,4
Заповідне урочище місцевого значення «Бір»	734
Регіональний ландшафтний парк місцевого значення «Ізюмська лука»	2560
Ландшафтний заказник місцевого значення «Савинська лісова дача»	594,3
Комплексна пам'ятка природи місцевого значення «Юннатівська»	0,3

У межах громади розташовано 6 територій Смарагдової мережі:

- Byshkinski steppes (Sitecode UA0000273)
- Milova (Sitecode UA0000274)
- Balakliyky (Sitecode UA0000289)
- Protopopivka-Petrivs'ke (Sitecode UA0000297)
- Iziumska Luka Regional Landscape Park (Sitecode UA0000073)
- Siverskyi Donets river valley in Kharkiv oblast – 2 (Sitecode UA0000317)

На території громади відсутні водно-болотні угіддя міжнародного значення.

<sup>11</sup> Площа земель лісового фонду в даному розділі визначена за результатами геоінформаційного моделювання

## Відомості про території природно-заповідного фонду

Площа територій ПЗФ, га	Частка територій ПЗФ, %	Площа територій Смарагдової мережі, га	Частка територій Смарагдової мережі, %	Площа територій водно-болотних угідь, га	Частка територій водно-болотних угідь, %
5528,4 <sup>12</sup>	4,3	29922,9	23,1	-	-

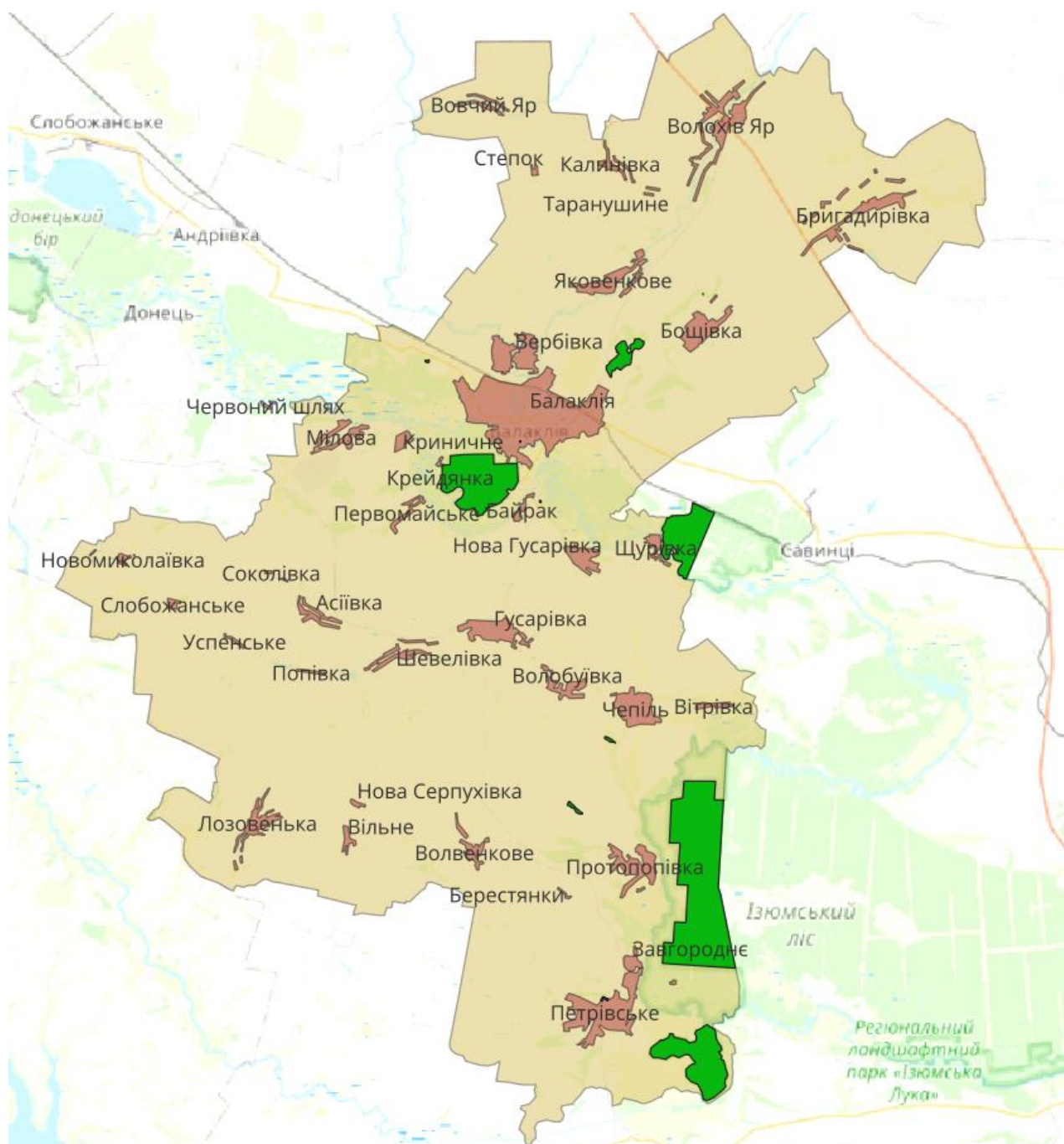


Рисунок 3.6 – Об'єкти природно-заповідного фонду на території Балаклійської ТГ

<sup>12</sup> Площа земель природно-заповідного фонду в даному розділі визначена за результатами геоінформаційного моделювання з використанням офіційних даних

Зведені відомості про реєстрації рідкісних та таких, що перебувають під охороною, видів за результатами 820 спостережень<sup>13</sup> представлені на рис. 3.7., табл., 3.6.

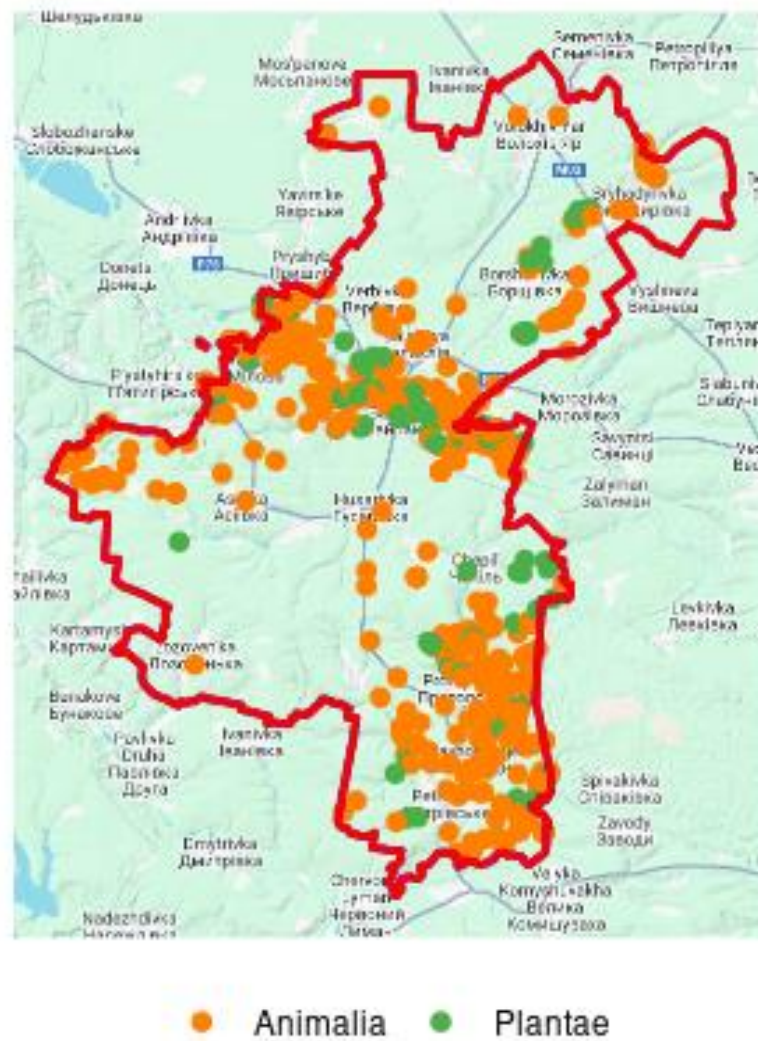


Рисунок 3.7 – Місця реєстрації видів

Таблиця 3.6.

**Зведена статистика рідкісних та таких, що перебувають під охороною, видів**

Характеристика	Кількість видів
Загалом, згідно критеріїв пошуку	186
Червона Книга України	64
Червоний список IUCN	9
Бернська конвенція. Додаток 1	2
Бернська конвенція. Додаток 2	82
Бернська конвенція. Додаток 3	44
Бернська конвенція. Резолюція 6	41

<sup>13</sup> GBIF.org (17 August 2024) GBIF Occurrence Download <https://doi.org/10.15468/dl.zy3b7t>

<b>Характеристика</b>	<b>Кількість видів</b>
Конвенція про збереження мігруючих видів диких тварин (Боннська конвенція)	41
Угода про збереження афро-євразійських мігруючих водно-болотних птахів (AEWA)	7
Угода про збереження популяцій європейських кажанів (EUROBATS)	1
Пташина директива ЄС. Додаток I	29
Пташина директива ЄС. Додаток II	16
Оселищна директива ЄС. Додаток II	9
Оселищна директива ЄС. Додаток IV	19
Оселищна директива ЄС. Додаток V	6

На території громади наявні запропоновані для створення нові території та об'єкти природно-заповідного фонду. В першу чергу, це стосується територій під створення ботанічних заказників місцевого значення «Петрівський» (355,0 га) та «Волвенківський» (1199,0 га), зарезервованих рішенням Харківської обласної ради від 20.11.1997.

Також рішенням Харківської обласної ради від 20.11.1997 запропоновано розширення існуючих об'єктів природно-заповідного фонду, а саме: загальногеологічної пам'ятки природи місцевого значення «Протопопівський» (291,0 га) та ландшафтного заказника місцевого значення «Савинська лісова дача» (1660,0 га).

Крім того, в межах територіальної громади відповідно до рішення Харківської обласної ради від 21.05.2002 науковцями розроблено проекти створення гідрологічного заказника місцевого значення «Бородоярський» (201,0 га) та орнітологічних заказників місцевого значення «Бригадирівський» (462,0 га) і «Балаклійський» (на території громади знаходиться частина запроєктованого заказника).

### **3.6. Екологічна мережа**

Територія Балаклійської громади досить добре інтегрована у регіональну екологічну мережу Харківської області і є важливою її складовою. У межах громади – природний регіон загальнодержавного значення Придонецький (заплава річки Сіверський Донець); у його складі дві існуючі ключові території – ландшафтні заказники «Крейдянська лісова дача» і «Савинська лісова дача», як перспективна ключова територія визначений Регіональний ландшафтний парк «Ізюмські Лука». У північній частині громади пролягає природний екокоридор місцевого значення «Балаклійсько-Синіхінський» (рис. 3.8).

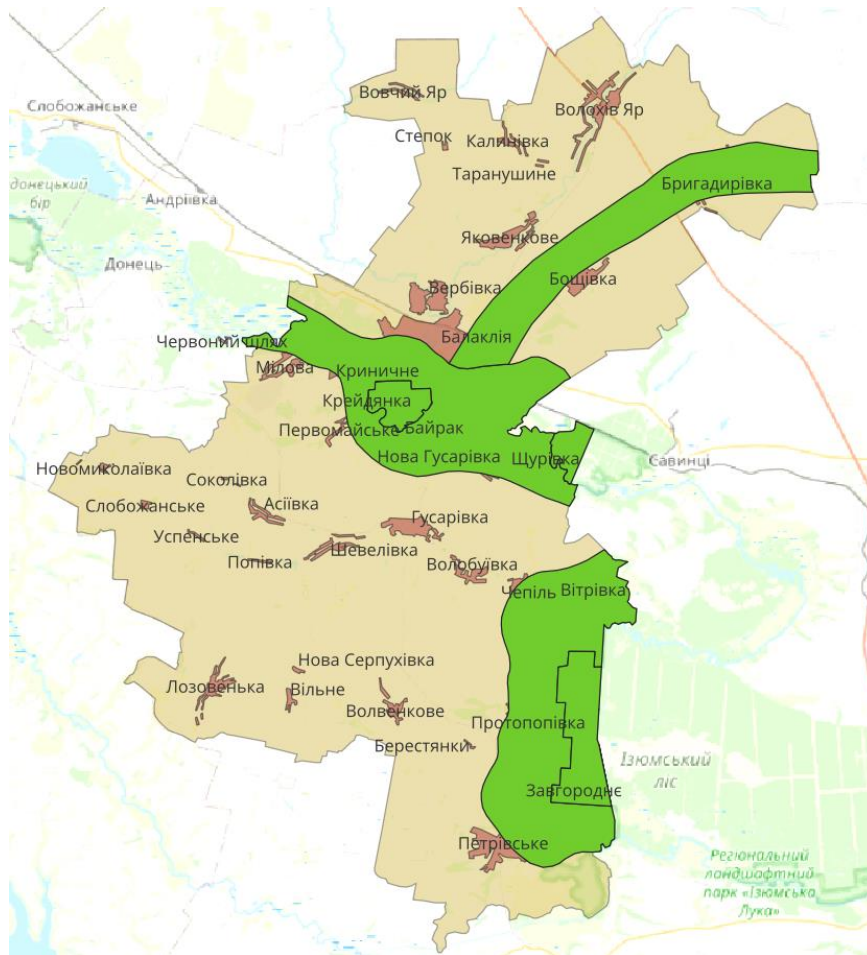


Рисунок 3.8 – Об’єкти екологічної мережі на території Балаклійської ТГ

### 3.7. Забруднення довкілля: повітря, вода, ґрунти

Природне середовища Балаклійської громади піддається значному антропогенному навантаженню внаслідок нераціонального землекористування, стаціонарних та пересувних джерел забруднення. Основними стаціонарними забруднювачами атмосферного повітря в Балаклійській громаді є Шебелинський крейдовий кар’єр та Приватне акціонерне товариство «Балцем» валовий викид від діяльності у 2021 році складав, за даними Регіональної доповіді про стан природного середовища у Харківській області, 686,632 тон.

Джерелами підвищеного антропогенного впливу на території громади є Державне підприємство «Балаклійський ремонтний завод», ТОВ «Пересувна механізована колона №1», ТОВ «Балаклійський молочний завод», ЗАТ «Балмолоко плюс», ТОВ «НОВАКС ТРЕЙД» та інші. На теперішній час перші два підприємства зупинили свою виробничу діяльність.

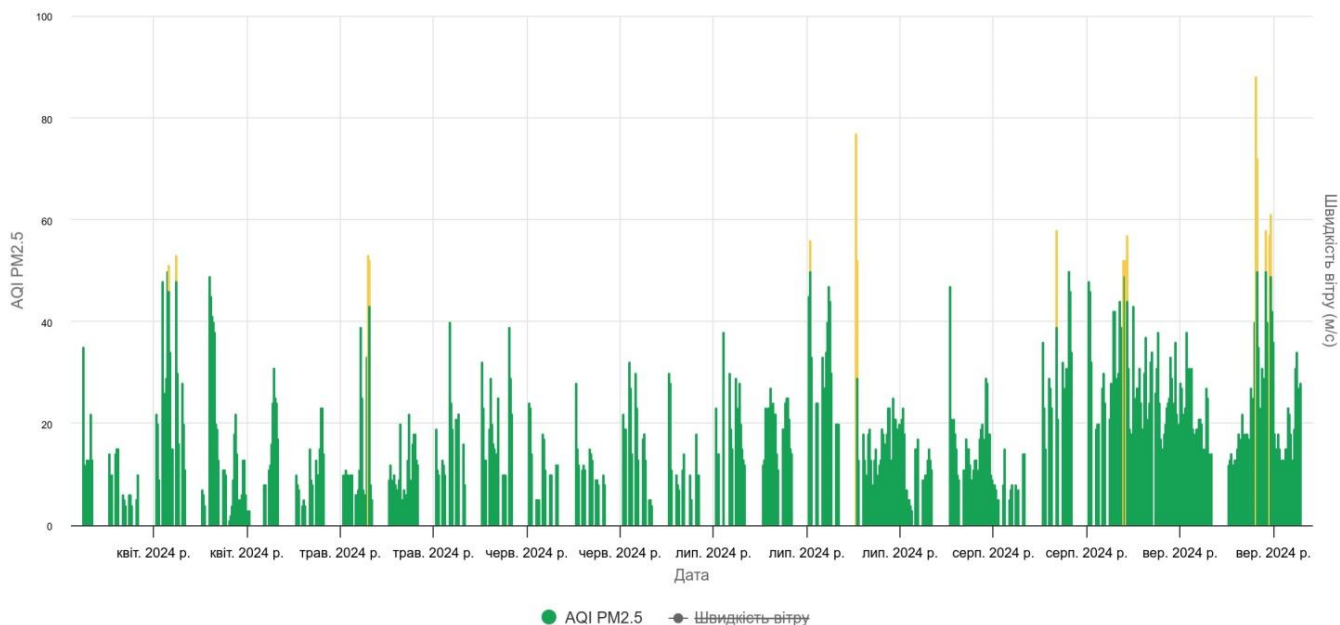
Суттєвого впливу компонентам середовища в межах громади набувають пересувні джерела забруднення, а саме, автомобільний та залізничний транспорт. Основними причинами інтенсивного забруднення атмосфери викидами автотранспорту є експлуатація технічно застарілого автомобільного парку (за деякими оцінками 80 %), низька якість паливно-мастильних матеріалів, аварійний стан доріг, невідпрацьовані режими швидкостей дорожнього руху, зменшення кількості контрольно-регулювальних пунктів на підприємствах.

В Ізюмському районі обсяги викидів від стаціонарних джерел у 2023 році склали 3,074 тис. тонн, темпи зростання до 2022 року склали: діоксин сірки – 250 % та діоксин азоту – 115,2 %. Кількість викидів забруднюючих речовин і парникових газів в атмосферне повітря від стаціонарних джерел забруднення в Ізюмському районі в 2023 році складало 3074,216 тонн (133,7% до попереднього року). Ці викиди чинило 21 підприємство району.

В Харківській області у трьох населених пунктах встановлено автоматичні станції моніторингу якості повітря і з яких система SaveEcoBot збирає дані<sup>14</sup>. Найближчим до Балаклійської громади є селище Слобожанське Чугуєвського району, інформація щодо якості повітря на даному пункті спостереження зображена на діаграмі (рис. 3.9)

### Середній індекс якості повітря у селищі Слобожанське

За період з 29 жовтня 2023 по 27 вересня 2024 року



Середнє арифметичне значення індексу якості атмосферного повітря за формулою NowCast (US EPA) для дрібнодисперсного пилу фракції PM2.5.  
Дані швидкості вітру: Український гідрометеорологічний центр.



Рисунок 3.9 – Середнє арифметичне значення індексу якості атмосферного повітря

Радіаційний фон в місті Балаклія знаходиться у своїх звичних межах, рис. 3.10.

Результати державного моніторингу вод за даними Регіонального офісу водних ресурсів у Харківській області показали<sup>15</sup>:

- в р. Балаклійка із 4 відібраних і проаналізованих спроб за 62 показниками, були випадки по перевищенню ГДК: 2 – Літій, 3 – Марганець, 2 – Симазин;
- в р. Сіверський Донець із 148 відібраних і проаналізованих спроб за 86 показниками, були випадки по перевищенню ГДК: 3 – Барій, 3 - Бензо(а)пірен, 96 – БСК, 4 – Кадмій, 1 – Літій, 32 – Марганець, 4 – Симазин, 12 – ХСК;
- в р. Чепіль із 4 відібраних і проаналізованих спроб за 62 показниками, були випадки по перевищенню ГДК: 2 - Літій 3 - Марганець 2 – Симазин.

Згідно інтерактивної карти забрудненості річок в Україні на основі даних Державного агентства водних ресурсів, можна спостерігати до 16 параметрів забруднення водойми. Зокрема, в пункті спостереження с. Червона Гусарівка показники перевищення норми були зафіксовані за наступними параметрами: нітрит-іони, хімічне споживання кисню, біохімічне споживання кисню, сульфат-іони, амоній. У пункті спостереження м. Балаклія зафіксовані перевищення показників біохімічного споживання кисню за 5 діб (у 1,18 раз) і амоній-іонів (у 1,46 раз) (рис.3.11.)

Внаслідок інтенсивного сільськогосподарського використання земельним ресурсам громади завдано відчутної шкоди у результаті відчуженості родючих земель, затоплення і підтоплення водоймищами, меліоративних заходів і недосконалої застосованої агротехніки, що не враховує

<sup>14</sup> <https://www.saveecobot.com/maps/cities>

<sup>15</sup> [https://kharkivoda.gov.ua/content/documents/1282/128134/Attaches/ekologichniy\\_pasport\\_harkivskoyi\\_oblasti\\_2023\\_rik.pdf](https://kharkivoda.gov.ua/content/documents/1282/128134/Attaches/ekologichniy_pasport_harkivskoyi_oblasti_2023_rik.pdf)

екологічних вимог. Такі проблеми, як дегуміфікація, ерозія, дефляція, забруднення ґрунтів пестицидами та отрутохімікатами мають на території громади мають значне поширення.

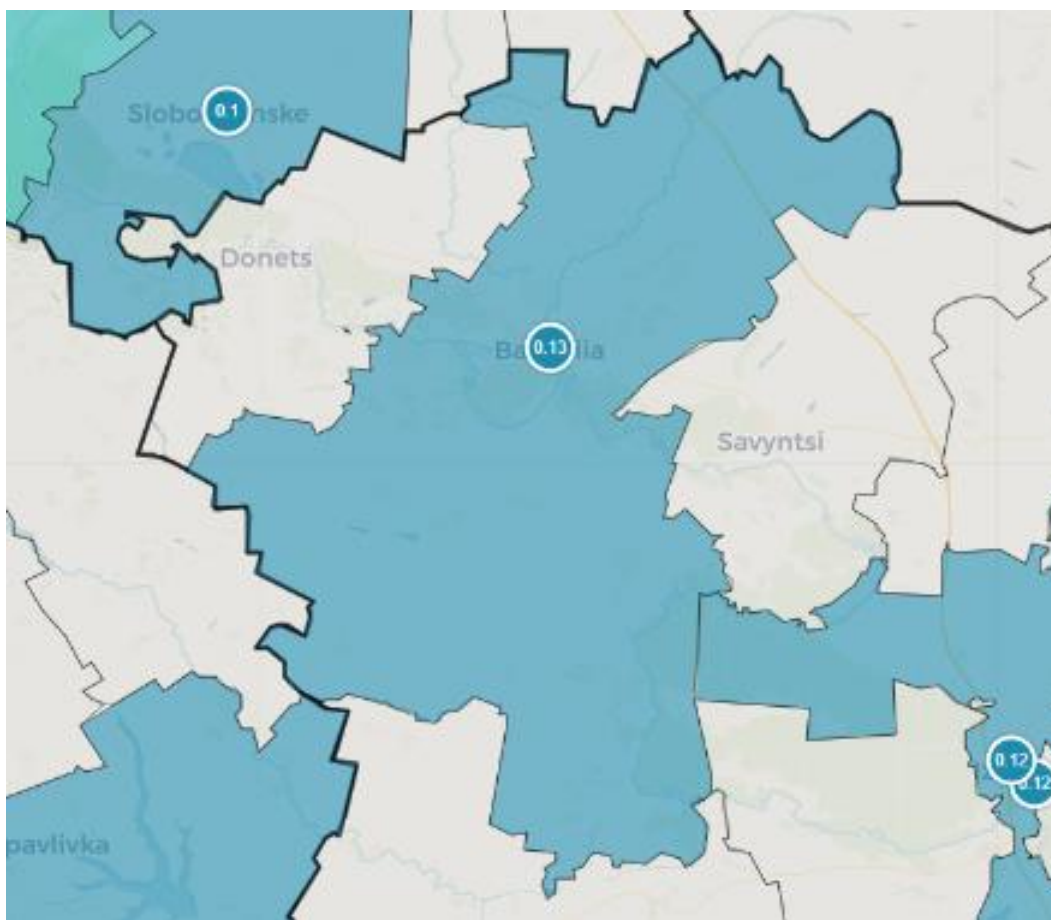


Рисунок 3.10 – Радіаційний фон м. Балаклія (станом на 27.09.2024)

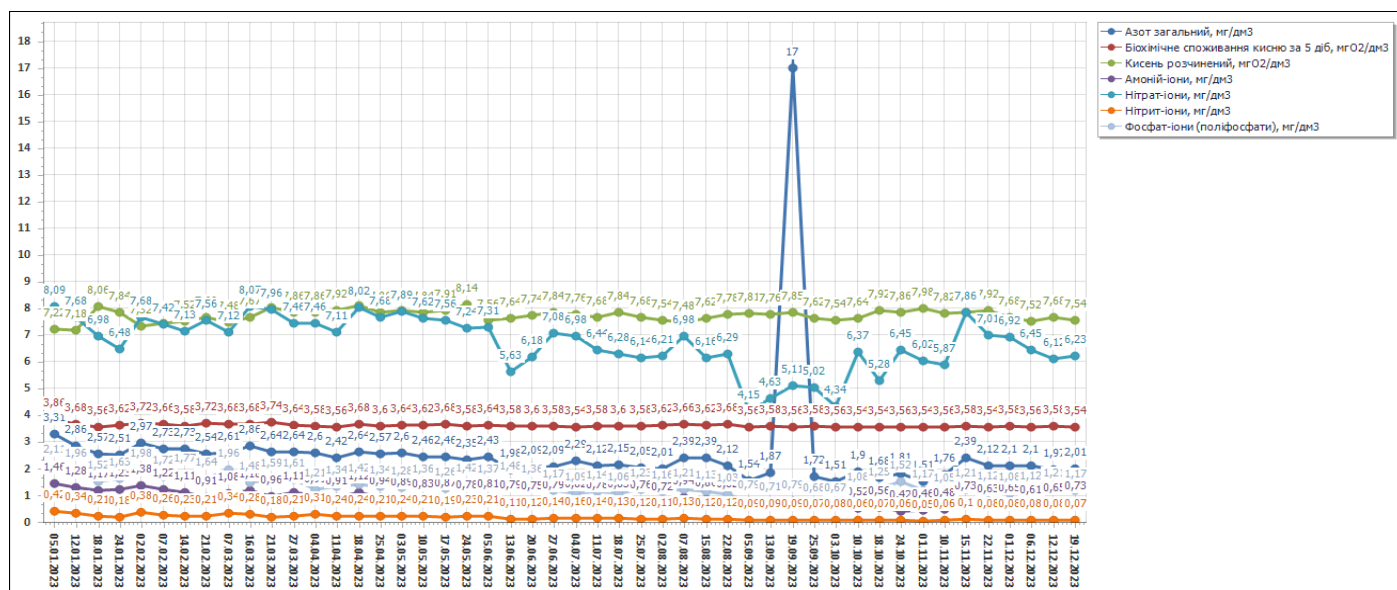


Рисунок 3.11 – Моніторинг за даними поста спостереження (абсолютні значення) з 01.01.2023 р. до 05.10.2024 р. по посту: р. Сіверський Донець, 0 км, м. Балаклія<sup>16</sup>

Суттєвою проблемою для громади є організація централізованого водовідведення та очистки, в тому числі стічних вод. На теперішній час, централізоване водовідведення впроваджено

<sup>16</sup> <http://monitoring.davr.gov.ua/EcoWaterMon/GDKMap/Index>

тільки в м. Балаклея. Ще у 6 населених пунктах громади впроваджено часткове (дуже обмежене за покриттям) водовідведення. Всі мережі зливової каналізації у м. Балаклія підключені до централізованої каналізаційної мережі м. Балаклія, яка знаходиться на балансі КП «Балаклійський водоканал». Останній не проводить діяльність у сфері збирання, транспортування та очищення стічних вод від об'єктів, які не приєднанні до системи централізованого водовідведення.

На території міської територіальної громади по вул. Загородній у м. Балаклія розташована одна каналізаційна очисна споруда, яка також знаходиться на балансі КП «Балаклійський водоканал». Вона була введена в експлуатацію в 1995 році. На сьогодні каналізаційно-очисна споруда знаходиться в робочому стані, але потребує ремонту та реконструкції.

Для Балаклійської громади актуальним питанням є поводження із відходами, зокрема, складування та утилізація твердих побутових та промислових відходів. Діяльністю з управління відходами на території Балаклійської громади займається комунальне підприємство «Балаклійський Житлокомунсервіс» Балаклійської міської ради Харківської області. Для збирання твердих побутових відходів у підприємства в наявності є 5 сміттевозів та 4 трактори з причепами.

Сміттєзвалище розташоване на околиці м. Балаклія, його площа складає 17,9 га. Звалище твердих побутових відходів експлуатує КП «Балаклійський Житлокомунсервіс» БМР ХО. В наявності робочий проєкт на ТПВ (робочий проєкт «Реконструкція звалища твердих побутових відходів в м. Балаклія Харківської області» розроблений в 2010-2013 ТОВ «Інститут «УкркомунНДІ-проєкт»), документ на право користування земельною ділянкою, паспорт місця видалення відходів від 31.12.2020 № 02-20, дозвіл на викиди забруднюючих речовин в атмосферне повітря (від 31.12.2020 № 6320210100-5926 терміном до 31.12.2030). На сміттєзвалищі виконано обвалування, в наявності огорожа, спостережні свердловини, під'їзні шляхи, охороною ведеться облік за надходженням відходів.

Проєктний обсяг видалення відходів складає 840120 м<sup>3</sup>/рік, розрахунковий термін експлуатації - 21 рік. Загальний обсяг видалених відходів станом на 01.06.2024 складає 916990 м<sup>3</sup>.

Інформація про несанкціоновані місця утилізації та захоронення сміття на території громади – відсутня.

### 3.8. Корисні копалини і альтернативна енергетика

На території громади зафіксовані чотири родовища нерудних корисних копалин для будівництва (родовища крейди і піску). Також кілька ділянок нафто-газових покладів. Виданий дозвіл на водокористування на родовищі Високоборське Свердловина №607 (Води питні і технічні) - ТОВ з іноземними інвестиціями «Хенкель Баутехнік (Україна)».

Наявні передумови для розвитку сонячної енергетики. Умови обмежено придатні для розвитку вітрової енергетики, окремі ділянки у громаді є достатньо сприятливими для установки вітрогенераторів (на рівні 100 м).

Таблиця 3.7

#### Відомості щодо корисних копалин й альтернативної енергетики

Родовища корисних копалин, на які отримані дозволи	Спеціальні дозволи на користування водою	Потенціал сонячної енергії -Потенційне виробництво фотоелектричної електроенергії (PVOUT), кВтч/кВтп	Потенціал вітрової енергії – Щільність потужності вітру (Wind Power Density (WPD) Вт/ м <sup>2</sup> )
Родовище Шебелинське (Газ природний вільний, Конденсат) Площа Морозівсько-Савинська (Газ природний, Нафта, Конденсат) Площа пошукова Коробочкинсько-Максальська зона Ділянка Гашинівська (Газ природний, Конденсат, Нафта, Газ природний розчинений у нафті)	Високоборське Свердловина №607 (Води питні і технічні)	1189 – 1219	на висоті 50 м 89 – 313  на висоті 100 м 166 - 434



Площа Таранушинська (Газ природний, Нафта, Конденсат) Ділянка Юзівська (Газ природний, Газ сланцевих товщ, Газ центрально-басейнового типу, Газ природний вугільних шахт (метан), Нафта, Конденсат)			
--	--	--	--

### 3.9. Інформацію про шкоду, заподіяну бойовими діями

На території Балаклійської громади велись інтенсивні бої починаючи з 26 лютого 2022 року, і тривали до 8 вересня 2022 року, коли місто було звільнене. Перебування громади під окупацією призвело до мінування та засмічення території продуктами бойової діяльності, що обумовило значну кількість цивільних жертв від вибухонебезпечних предметів, залишених на території населених пунктів, дорогах або за їхніми межами. На території громади зафіксовано місця бомбтурбації внаслідок застосування РСЗВ «Торнадо», що складають ризик геохімічного забруднення земельних ресурсів громади. Зростання кількості пожеж, спричинених обстрілами, призводить до руйнування об'єктів інфраструктури, селищної забудови та пірогенної деградації ґрунтів зі знищенням біотипів.

Рішенням Балаклійської міської військової адміністрації «Про визначення території для розміщення відходів руйнації» від 07.08.2023 № 692, визначені суб'єкт господарювання, який здійснює поводження з відходами руйнації - КП «Балаклійський Житлокомунсервіс» БМР ХО, та загальна площа території, на якій розміщуються відходи руйнації у розмірі 0,9 га. Станом на 01.06.2024 загальний об'єм накопичених відходів руйнації складає 2170,5 м<sup>3</sup> бетону, 9254,9 м<sup>3</sup> ґрунту та каміння та 2932 м<sup>3</sup> будівельних матеріалів (вироби продукція на основі гіпсу). Оператор здійснюється первинне розчищення територій (збирання відходів від руйнувань, зокрема за можливості - сортування окремих компонентів відходів від руйнувань), перевезення (транспортування) відходів від руйнувань від місця їх утворення до об'єктів поводження з відходами або місць тимчасового зберігання, зберігання відходів від руйнувань на місцях тимчасового зберігання або на інших об'єктах поводження з відходами (до їх утилізації чи видалення).

## 4. Характеристика житлової та соціальної інфраструктури на території ТГ

### 4.1. Житлова інфраструктура

Таблиця 4.1

#### Загальна інформація про житлову забудову на території ТГ

Назва населеного пункту	Тип житлової забудови	на 01.01.2022			на 01.01.2023		
		Кількість, од.	Загальна площа, м <sup>2</sup>	Кількість квартир	Кількість, од.	Загальна площа, м <sup>2</sup>	Кількість квартир
с.Асіївка	Багатоквартирний будинок	3	2 812	36,00	3	2 812	32
	Садибна житлова будівля	252	18 370	X	250	18 234	X
с. Байрак	Садибна житлова будівля	67	3 625	X	64	3 462	X
	Дачний або садовий будинок	24	616	X	27	779	X
	Багатоквартирний будинок	250	484 168,95	7 632,0	250	484 168,95	7 632,0
Балаклія	Гуртожиток	6	20 127,1	352,00	6	20 127,1	352
	Садибна житлова будівля	25	1 750	X	25	1 750	X
с.Берестянки	Багатоквартирний будинок	5		42,00	5		42
с.Борщівка	Садибна житлова будівля	488	23	X	488	25	X
	Садибна житлова будівля	1	67	X	1	67	X
с.Бригадирівка	Багатоквартирний будинок	3	939	28	3	939	28
с. Вербівка	Садибна житлова будівля	67	76 300	X	67	76 300	X
	Садибна житлова будівля	9	30 000	X	9	30 000	X
с. Вітрівка	Дачний або садовий будинок	7		X	7		X
	Садибна житлова будівля	62	2 667	X	62	2 667	X
с. Вовчий Яр	Гуртожиток	2	212		2	212	
	Садибна житлова будівля	61	1 946	X	61	1 946	X
с. Волвенкове	Садибна житлова будівля	147	7 305	X	147	7 305	X
с. Волобуївка	Садибна житлова будівля						

с. Гусарівка	Багатоквартирний будинок	4	2 935	55,00	4	2 935	55
	Садибна житлова будівля	498	35 768	X	498	35 768	X
	Дачний або садовий будинок	0	0	X	0	0	X
с. Завгороднє	Садибна житлова будівля	392	27 440	X	392	27 440	X
с. Криничне	Садибна житлова будівля	69	3 194	X	69	2 194	X
с. Лозовенька	Багатоквартирний будинок	1	6 300	4,00	1	6 300	4
	Садибна житлова будівля	150	182 200	X	150	182 200	X
с. Мілова	Багатоквартирний будинок	6	11 785	178,00	6	11 785	178
	Садибна житлова будівля	545	19 628	X	545	19 628	X
с. Нова Гусарівка	Багатоквартирний будинок	3	5 194	80,00	3	5 194	80
	Садибна житлова будівля	188	14 880	X	180	14 642	X
	Дачний або садовий будинок	68	832	X	76	1 070	X
с. Нова Серпухівка	Садибна житлова будівля	13	19 500	X	13	19 500	X
с. Новомиколаївка	Садибна житлова будівля	27	1 422	X	27	1 422	X
с. Первомайське	Садибна житлова будівля	118	4 513	X	118	4 513	X
с. Петрівське	Багатоквартирний будинок	7	1 120	75	7	1 120	75
	Садибна житлова будівля	1 469	102 830	X	1 469	102 830	X
	Гуртожиток	1	320	17 кімнат	1	320	17 кімнат
с. Попівка	Садибна житлова будівля	23	1 233	X	21	1 147	X
с. Протопопівка	Садибна житлова будівля	419	22 154	X	419	22 154	X
с. Слобожанське	Багатоквартирний будинок	9	8 914	128,00	9	8 682	128
	Садибна житлова будівля	66	4 682	X	66	4 682	X
с. Соколівка	Садибна житлова будівля	12	553	X	12	553	X

с. Успенське	Садибна житлова будівля	19	1 103	X	19	1 103	X
с. Чепіль	Багатоквартирний будинок	4	33 740	40	3	19 610	24
	Садибна житлова будівля	262	36 400	X	247		X
	Дачний або садовий будинок	199		X	197		X
с. Червоний Шлях	Садибна житлова будівля	38	1 258	X	38	1 258	X
с. Шевелівка	Багатоквартирний будинок	2	4 578	52,00	1	165.5	4
	Садибна житлова будівля	350	18 285	X	335	17 387	X
с. Щурівка	Садибна житлова будівля	39	1 752	X	35	1 575	X
	Дачний або садовий будинок	95	3 465	X	99	3 642	X

## 4.2. Соціальна інфраструктура

Усі заклади освіти на території Балаклійської міської ради наповнені не на повну потужність, це пов'язано у т.ч. з наслідками активних бойових дій, виїздом місцевого населення за межі громади та влаштування до закладів освіти у приймаючих громадах. Так, кількість дітей, що навчалися у закладах загальної середньої освіти на території ТГ станом на 01.01.2022 становила 4135, а на 01.01.2023 ця цифра суттєво зменшилась, та становить 2802 дітей.

Внаслідок активних бойових дій майже всі заклади освіти зазнали пошкоджень, або руйнувань. При наявній розгалуженій системі закладів освіти вцілілими залились лише 3, при чому один з них заклад позашкільної освіти. Наразі навчання відбувається у дистанційній або екстернатній формі, проте, після завершення небезпеки та повернення до очної форми навчання відновлення навчального процесу в повній мірі без відновлення пошкодженого або знищеного майна неможливе. При вирішенні питання про пріоритетність відновлення закладів освіти оцінки потребує кількість населення відповідного віку в межах територіальної доступності закладу, можливість організації підвезення учнів, вартість відновлювального ремонту та плани населення, яке виїхало, на повернення.

Також не всі населені пункту мають заклади освіти.

У середньостроковій перспективі варто подумати про відновлення мережі освітніх закладів із обрахунку кількості місцевого населення та наявного фонду, безпекової ситуації (відновлення очної форми навчання) та наявності транспортного сполучення. Задля реалізації права на освіту та залученість кожної дитини громади слід будувати маршрути підвезення дітей до навчання на спеціально виділених автобусах, при цьому варто врахувати тривалість поїздки від будинку до закладу освіти і назад, а також наявність зупинок у наближеній близькості до житла дитини, щоб створити зручний та комфортний час довозення дітей та не переобтяжити навчання надскладним маршрутом доїзду.

Система закладів охорони здоров'я в основному зосереджена в адміністративному центрі територіальної громади, який зазнав найбільших руйнувань та пошкоджень під час фази активних бойових дій. Так, кількість осіб, що обслуговуються у сімейних лікарів ТГ станом на 01.01.2022 становила 40513 осіб, а станом на 01.01.2023 – 31124 осіб.

Відсутність закладів охорони здоров'я у населених пунктах, відсутність швидкого сполучення між населеними пунктами, позбавляє місцевих мешканців права на доступну медичну

допомогу. Шляхом часткового вирішення цієї проблеми може бути функціонування виїзних амбулаторій та кабінетів/лікарів, запровадження телемедицини.

Розвинена структура лікувальних закладів може стати запорукою збільшення якості та тривалості життя, підвищення рівня народжуваності та зниження смертності, повернення мешканців до громади.

Тільки 19 населених пунктів громади (або 53%) забезпечені закладами культури (табл. 4.3). За час активних бойових дій на території громади зазнали пошкоджень або руйнувань 80% цих закладів.

На рівні Уряду розглядається питання евакуації частини музейної колекції Балаклійського краєзнавчого музею, а саме музейних предметів декоративно-прикладного мистецтва, виготовлених з тканин інвентарної групи «речова пам'ятка».

На території Балаклійської громади розташовані 354 об'єкти культурної спадщини, в тому числі 310 пам'яток археології місцевого значення, 41 пам'ятка історії місцевого значення, 2 пам'ятки архітектури місцевого значення та 1 пам'ятка архітектури національного значення. Детальний перелік цих об'єктів наведено в таблиці Д.1.5.1 додатку 1.5. Крім того, на території громади знаходяться 26 об'єктів археології, які мають статус щойно виявлених об'єктів культурної спадщини.

Розгалужена система комунальних послуг на території громади є запорукою комфортного життя мешканців. До активних бойових дій система комунальних послуг в повній мірі була тільки в м. Балаклія, с. Асіївка, с. Бригадирівка, с. Вербівка, с. Вільне. Багато населених пунктів взагалі не мали централізованих комунальних послуг. Після повномасштабного вторгнення ситуація стала ще складнішою через пошкодження відповідних мереж. Відновлення мереж надання комунальних послуг є першочерговим завданням ТГ.

## 5. Аналіз негативних впливів, що призвели до необхідності розроблення Програми

### 5.1. Інформація про приналежність до території відновлення

Балаклійська ТГ увійшла до Переліку територіальних громад, що віднесені до територій відновлення за рішенням Комісії для оцінки і віднесення територій до функціональних типів (п. 2, Розділ «Харківська область»).

Показники, що свідчать про необхідність віднесення територіальної громади (самостійно або у складі мікрорегіону) до територій відновлення відповідно приписам [Порядку визначення територій відновлення](#), затвердженого постановою КМУ від 18.07.2023 № 731.

Таблиця 5.1

#### Інформація про приналежність до території відновлення

№ з/п	Критерії, за наявності хоча б одного з яких ТГ відноситься до території відновлення	Дані про відповідність критерію
1	на території ТГ відбувалися бойові дії	Так, до 12.09.2022 <sup>17</sup>
2	територія ТГ або її частина була тимчасово окупована	Так
3	на території ТГ наявні руйнування об'єктів критичної та соціальної інфраструктури, об'єктів житлового фонду внаслідок ведення бойових дій та/або обстрілів	Так
4	територія ТГ характеризується значним переміщенням населення до інших регіонів та/або інших держав та різким погіршенням рівня соціально-економічного розвитку за такими показниками:	Так
4.1	чисельність населення зменшилася порівняно із станом на 01.01.2022 р. не менше ніж на 15 %	Так
4.2	рівень безробіття порівняно із станом на 01.01.2022 р. збільшився не менше ніж на 15 %	Так
4.3	кількість внутрішньо переміщених осіб становить понад 10 % загальної чисельності населення територіальної громади станом на 01.01.2022 р.	Ні
4.4	зменшення обсягу надходжень від сплати податків та зборів до загального фонду місцевого бюджету з березня по грудень 2022 р. порівняно з відповідним періодом 2021 року (без урахування міжбюджетних трансфертів та податку на доходи фізичних осіб з грошового забезпечення, грошових винагород та інших виплат, одержаних військовослужбовцями та особами рядового і начальницького складу, що сплачується податковими агентами до місцевих бюджетів) становить не менше 15 %	Так

### 5.2. Інформація про необхідність узгодження плану відновлення та розвитку територіальної громади з програмою комплексного відновлення території територіальної громади

Відповідно до п. 14 Порядку розроблення, реалізації та моніторингу плану відновлення та розвитку регіонів і планів відновлення та розвитку територіальних громад, затвердженого постановою КМУ від 18.07.2023 р. № 731 проект плану відновлення та розвитку територіальної

<sup>17</sup> Згідно з [наказом Мінінтеграції від 22.12.2022 р. № 309 «Про затвердження Переліку територій, на яких ведуться \(велися\) бойові дії або тимчасово окупованих Російською Федерацією»](#)

громади повинен узгоджуватися з програмою комплексного відновлення території територіальної громади (її частини), якщо територіальна громада підпадає під один з таких критеріїв:

- 1) зруйновано та/або пошкоджено понад 15 % житлового фонду територіальної громади та/або окремих населених пунктів;
- 2) чисельність населення змінилася порівняно із чисельністю станом на 01.01.2022 р. більше ніж на 25 %;
- 3) рішення про розроблення ПКВ прийнято в установленому законодавством порядку.

Таблиця 5.2

### Показники, що свідчать про необхідність узгодження плану відновлення з ПКВ для Балаклійської міської ТГ

№ з/п	Критерій, за наявності хоча б одного з яких проект плану відновлення має узгоджуватись з ПКВ	Дані про відповідність критерію
1	зруйновано та/або пошкоджено понад 15 % житлового фонду територіальної громади та/або окремих населених пунктів	Так
2	чисельність населення змінилася порівняно із чисельністю станом на 01.01.2022 р. більше ніж на 25 %	Так
3	рішення про розроблення ПКВ прийнято в установленому законодавством порядку	Так

Рисунок 5.1 – Схематичне зображення частини громади, що перебувала під тимчасовою окупацією та активними бойовими діями з 24.02.2022<sup>18</sup>

За загальнодоступними даними більша частина території громади перебувала під окупацією Російської Федерації до середини осені 2022 року. Відповідно до даних ДСНС<sup>19</sup> територія громади потребує проведення робіт з розмінування території.

### 5.3. Аналіз негативних впливів (зокрема бойових дій, терористичних актів, диверсій, надзвичайних ситуацій), що призвели до необхідності розроблення Програми

Згідно з наказом Міністерства з питань реінтеграції тимчасово окупованих територій України від 22.12.2022 № 309 «Про затвердження Переліку територій, на яких ведуться (велися) бойові дії або тимчасово окупованих Російською Федерацією» Балаклійська міська територіальна громада за винятком м. Балаклія, с. Бригадирівка, с. Вовчий Яр, с. Волохів Яр, с. Калинівка, с. Степок, с. Таранушине, с. Яковенкове віднесено до зони можливих бойових дій. Частина Балаклійської територіальної громади перебувала в окупації.

Таблиця 5.1

### Відомості про території Балаклійської ТГ, що перебували під тимчасовою окупацією

Найменування населеного пункту	Дата початку тимчасової окупації	Дата завершення тимчасової окупації
м. Балаклія Балаклійської міської територіальної громади	02.03.2022	11.09.2022
с. Байрак Балаклійської міської територіальної громади	02.03.2022	12.09.2022

<sup>18</sup> Відповідно до матеріалів порталу [«Deepstatemap»](#).

<sup>19</sup> Відповідно до матеріалів порталу [«Інтерактивна мапа територій, які потенційно можуть бути забруднені вибухонебезпечними предметами»](#).

с. Берестянки Балаклійської міської територіальної громади	02.03.2022	13.03.2022
с. Борщівка Балаклійської міської територіальної громади	02.03.2022	12.09.2022
с. Бригадирівка Балаклійської міської територіальної громади	05.03.2022	11.09.2022
с. Вербівка Балаклійської міської територіальної громади	02.03.2022	12.09.2022
с. Вовчий Яр Балаклійської міської територіальної громади	02.03.2022	11.09.2022
с. Волобуївка Балаклійської міської територіальної громади	02.03.2022	29.03.2022
с. Волохів Яр Балаклійської міської територіальної громади	28.02.2022	11.09.2022
с. Гусарівка Балаклійської міської територіальної громади	02.03.2022	29.03.2022
с. Калинівка Балаклійської міської територіальної громади	02.03.2022	11.09.2022
с. Нова Гусарівка Балаклійської міської територіальної громади	02.03.2022	12.09.2022
с. Петрівське Балаклійської міської територіальної громади	05.03.2022	13.03.2022
с. Степок Балаклійської міської територіальної громади	28.02.2022	11.09.2022
с. Таранушине Балаклійської міської територіальної громади	28.02.2022	11.09.2022
с. Щурівка Балаклійської міської територіальної громади	28.02.2022	12.09.2022
с. Яковенкове Балаклійської міської територіальної громади	28.02.2022	11.09.2022

Період активних бойових дій: з першого дня повномасштабного вторгнення громада була в зоні активних бойових дій до завершення контрнаступальної операції на Харківщині та звільнені всієї громади 12.09.2022.

Територія громади була частково окупована з 02.03.2022 по 12.09.2022.

Інформація про характер обстрілів території: громада піддавалась ракетним атакам, терористичним актам, диверсіям на території ТГ, територіальна громада відноситься до території можливих бойових дій.

Інформація про засмічення території ТГ вибухонебезпечними предметами – територія громади сильно замінована, землі сільськогосподарського призначення заміновані на 60 %. Більшість території громади (75%) ще не розмінована, що ускладнює відновлення економіки та звичайний побут жителів громади.

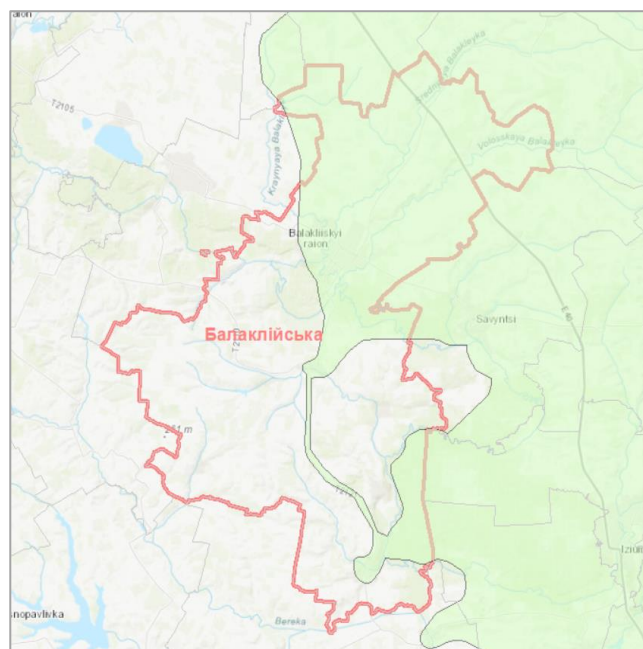




Рисунок 5.1 – Схематичне зображення частини громади, що перебувала під тимчасовою окупацією та активними бойовими діями з 24.02.2022<sup>20</sup>

За загальнодоступними даними більша частина території громади перебувала під окупацією Російської Федерації до середини осені 2022 року. Відповідно до даних ДСНС<sup>21</sup> територія громади потребує проведення робіт з розмінування території

**5.4. Небезпечні фактори, що мають вплив на територію ТГ (Додається у вигляді окремого файлу, не підлягає громадському обговоренню відповідно до п. 10 Порядку № 1159)**

**5.4.1. Зонування території громади за наявністю впливу об'єктів хімічної небезпеки та об'єктів підвищеної небезпеки (Додається у вигляді окремого файлу, не підлягає громадському обговоренню відповідно до п. 10 Порядку № 1159)**

**5.4.2. Території (зони) небезпечного впливу об'єктів природної та техногенної небезпеки (в тому числі небезпечних геологічних, гідрогеологічних та метеорологічних явищ і процесів) (Додається у вигляді окремого файлу, не підлягає громадському обговоренню відповідно до п. 10 Порядку № 1159)**

**5.5. Загальні характеристики пошкоджень та руйнувань нерухомого майна на території ТГ**

Станом на 17 січня 2024 року всього в РПЗМ 8952 заяв (з повторами).

Внесено до РПЗМ 3 391 об'єкти, в т.ч житлових 3 365 об'єкта, з них: багатоквартирні будинки- 219; гуртожитків - 4; будинки садибного типу – 2 092; квартири - 1050; нежитлові об'єкти суб'єктів господарювання – 26;

Загальна кількість занесених актів – 4 702 (житлові - 3646, приміщення - 1030, нежитлові - 22, споруди - 4).

Інформаційних повідомлень (ІП): оброблено 2876 ІП, 2751 з яких прив'язано до об'єкта.

По Балаклійській міській територіальній громаді Харківської області станом на 19.01.2024 подано через портал «Дія» по програмі «єВідновлення» 2 661 заява на отримання компенсації за пошкоджене майно. Комісією з розгляду питань щодо надання компенсації за пошкоджені об'єкти нерухомого майна внаслідок бойових дій, терористичних актів, диверсій, спричинених збройною агресією Російської Федерації проти України: розглянуто 2 626 заяв, прийнято рішення про надання компенсації за пошкоджені об'єкти 2 193 заявникам на суму 178,67 млн. грн., з них 2 145 рішень затверджено розпорядженням начальника Балаклійської військової адміністрації Ізюмського району Харківської області на загальну суму 174,9 млн.грн.;

Виплати отримали 2 061 заявник на загальну суму 158,32 млн.грн.

З метою відновлення пошкоджених об'єктів житлового фонду та соціальної сфери проведені технічні обстеження значно пошкоджених об'єктів комунальної власності Балаклійської міської територіальної громади Харківської області внаслідок військової агресії Російської Федерації проти України, а саме:

- багатоквартирних будинків – 43, з них на території населених пунктів старостинських округів – 12 багатоквартирних будинків;

<sup>20</sup> Відповідно до матеріалів порталу [«Deepstatemap»](#).

<sup>21</sup> Відповідно до матеріалів порталу [«Інтерактивна мапа територій, які потенційно можуть бути забруднені вибухонебезпечними предметами»](#).

- об'єктів соціальної сфери (гімназій, ліцеїв, спортивно-оздоровчих закладів, будинків культури, клубів та ФАПів) – 20, з них на території населених пунктів старостинських округів – 18 об'єктів.

Усього проведено технічних обстежень по 63 об'єктам.

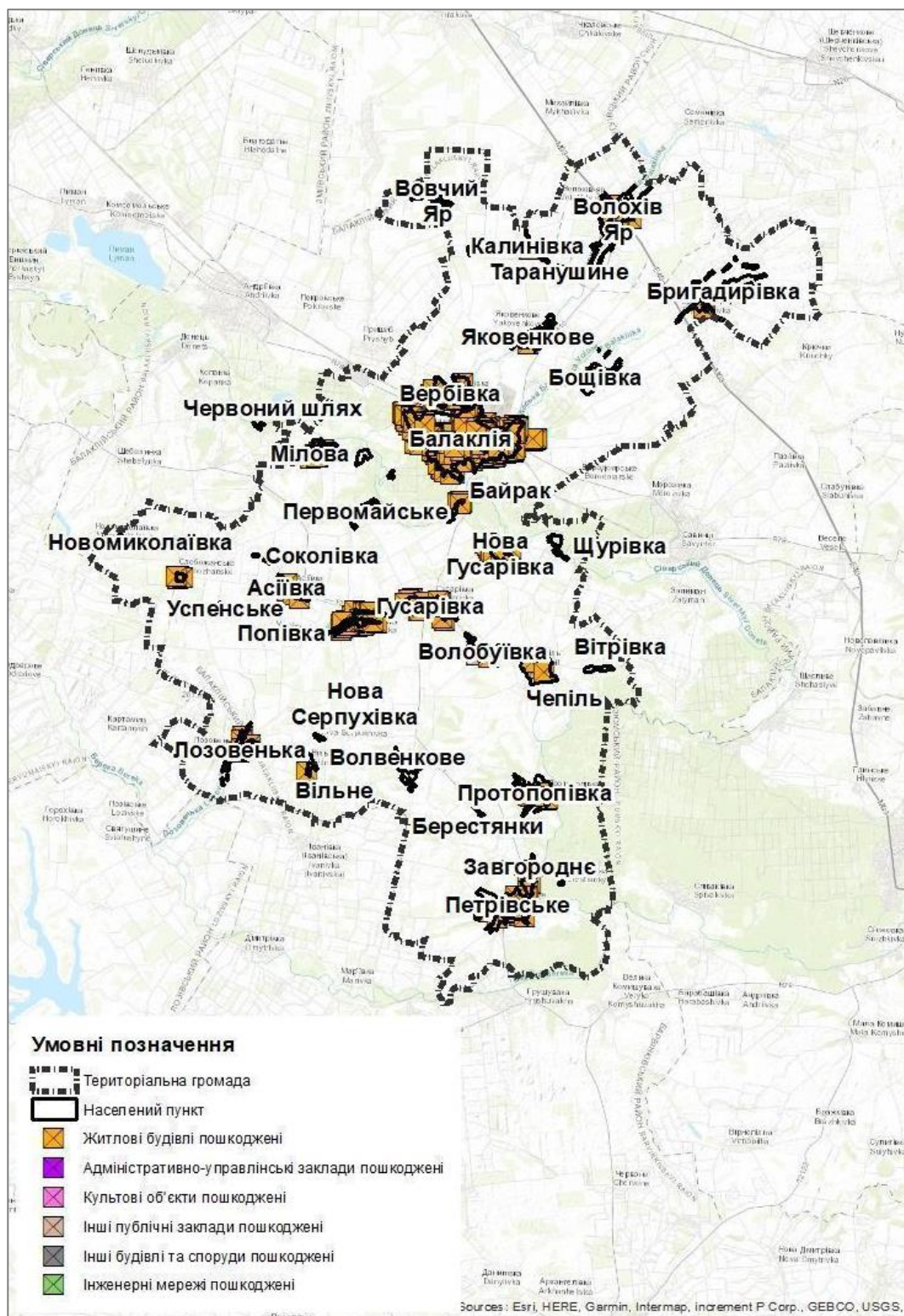


Рисунок 5.4 – Візуалізація пошкоджень на території громади

Технічні обстеження проведені сертифікованими фахівцями, визначеними пунктами 2 та 2.1 «Порядку проведення обстеження прийнятих в експлуатацію об'єктів будівництва», затвердженого постановою Кабінету Міністрів України від 12.04.2017 № 257.

На 01.02.2024 виготовлено та передано громаді 18 технічних звітів. Інші 30 технічних звітів перебувають в роботі.

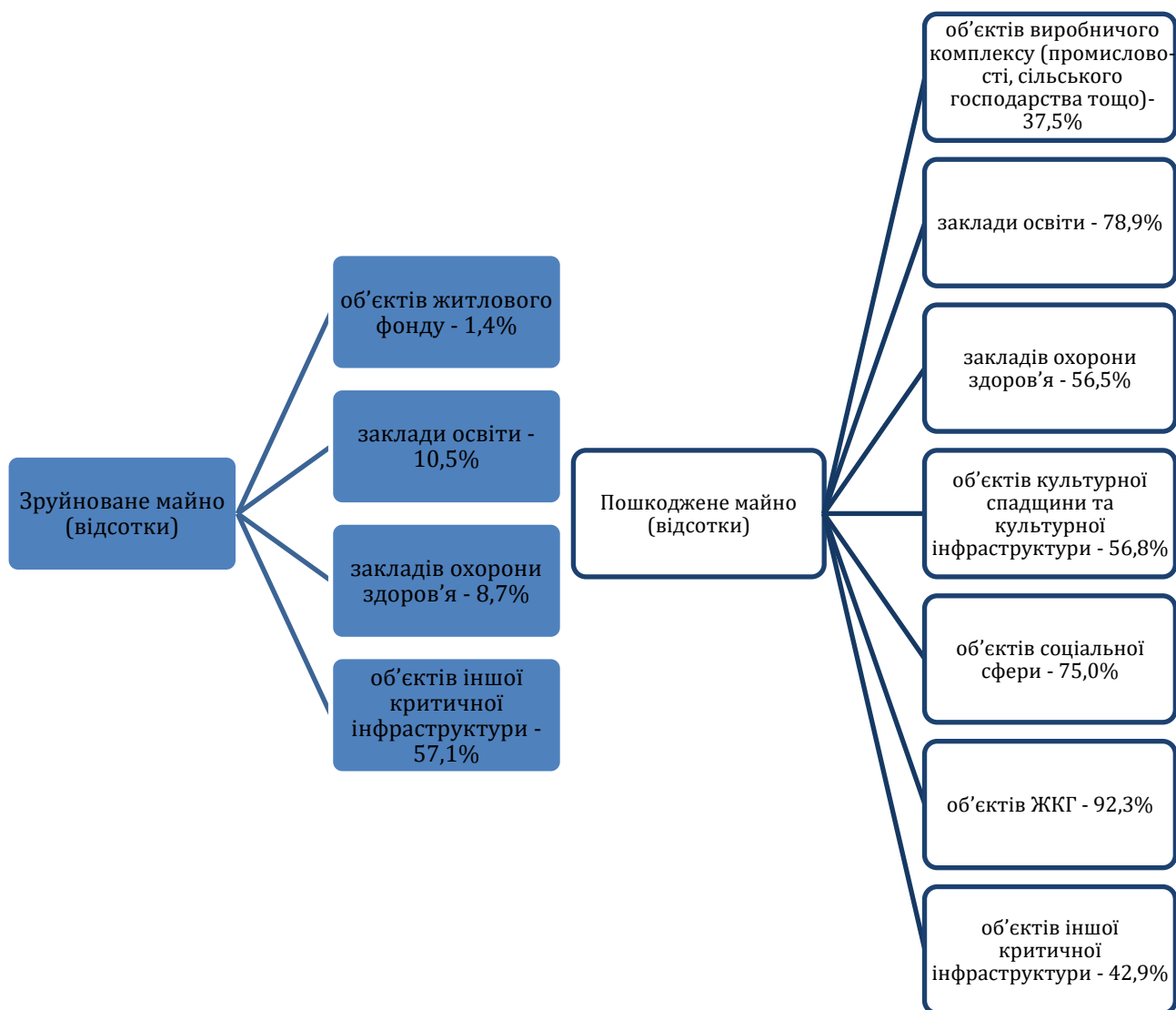


Рисунок 5.5 – Статистичні дані щодо пошкоджень та руйнувань житлової та соціальної інфраструктури

Демонтажу за результатами технічних обстежень підлягають 6 будівель. Найбільше постраждав адміністративний центр ТГ.

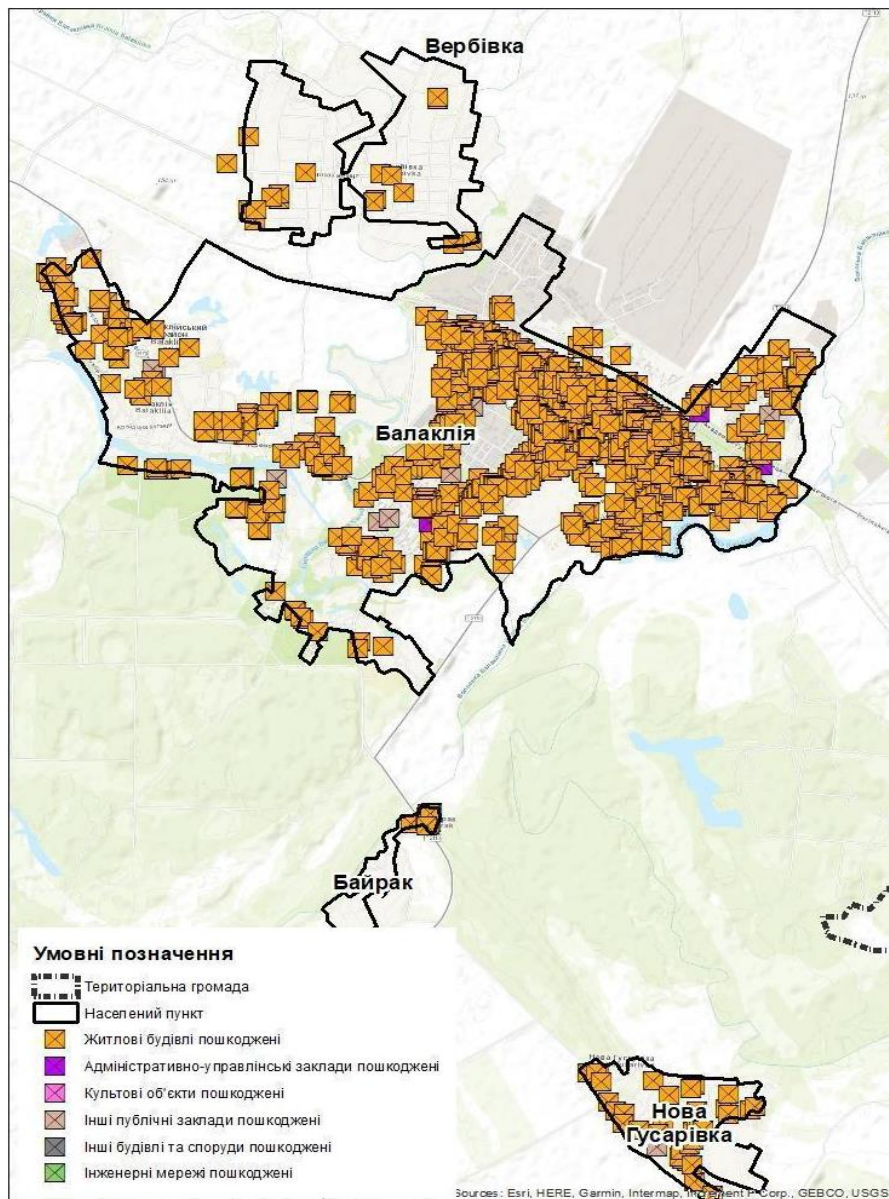


Рисунок 5.6 – Візуалізація пошкоджень м. Балаклія

Активні бойові дії на території громади значно змінили якісні та кількісні показники в сфері комунальних послуг. Всі об'єкти зазнали руйнувань.

Крім того, також зазнали пошкоджень пам'ятки культурної спадщини у населених пунктах Балаклія, Петрівське, Протопопівка, Нова Гусарівка та Вовчий Яр.

Без відновлення сфери комунальних послуг та забезпечення населення мінімально необхідним комплексом послуг, повернення місцевих мешканців, які виїхали з громади, може не відбутись, а в холодну пору року може спостерігатись нові хвилі витоку місцевого населення, що негативно впливатиме на якість життя в громаді, економічну та соціальну складову життєзабезпечення.

## 6. Інформація про наявність містобудівної документації на території ТГ, аналіз щодо її актуальності та ступінь її реалізації

Для забезпечення сталого містобудівного, економічного та соціального розвитку Балаклійської міської територіальної громади, а також вирішення проблемних питань із раціональної забудови територій, визначення черговості і пріоритетності її відбудови, створення належних умов для життєзабезпечення, уточнення планувальної структури та просторової композиції територій, потрібна якісна сучасна містобудівна документація.

В межах громади наявна містобудівна документація на регіональному та місцевому рівні:

- на регіональному рівні: «Схема планування території Харківської області», яка розроблена ДП «Державним науково-дослідним інститутом проектування міст «Діпромисто» імені Ю.М. Білоконя» (затверджено рішенням обласної ради від 23.12.2010 року №30-VI). Основна мета Затвердженої Схеми планування території Харківської області – є забезпечення гармонійного розвитку територій, у першу чергу інвестиційно-привабливих, вдосконалення адміністративно-територіального устрою країни та встановлення меж населених пунктів, створення підстав для нарощування темпів розроблення містобудівної документації, яка відповідатиме міжнародним нормам і стандартам. Схема планування території Харківської області визначає основні напрямки господарського і територіального розвитку регіону.

- на місцевому рівні: містобудівна документація представлена генеральними планами, які наявні лише у 5 населених пунктах та три детальні плани розроблені в м. Балаклія. Більша частина генеральних планів у 31 населених пунктах розроблена (таблиця Д.1.6.1) 1969-1971р..

### Висновки:

Аналіз наявності та актуальності містобудівної документації (рис. 6.1 та 6.2), а саме генеральних планів населених пунктів, які увійшли до складу Балаклійської міської територіальної громади дають підстави до висновку:

- на 4 населені пункти, такі як селище Слобожанське, село Шевелівка, село Протопопівка, та село Асіївка станом на 2023 оновлені та розроблені у відповідності до діючого законодавства та є актуальними, мають у складі плани зонування території;
- на 1 населений пункт, а саме місто Балаклія, розроблений та затверджений у 1970 році та актуалізований у 2013р., не відповідає сучасним вимогам, а саме відсутні розділи інженерно-технічних заходів цивільного захисту (ІТЗ ЦЗ) та стратегічної екологічної оцінки (СЕО), не забезпечений планом зонування територій, які безпосередньо визначають містобудівні умови і обмеження. При нормативному розрахунковому терміні дії містобудівної документації, розроблений понад 53 років тому;
- на 1 населений пункт, а саме с. Волвенкове взагалі відсутня, станом на 2023 рік, містобудівна документація на місцевому рівні;
- на 31 населений пункт, такі як с. Яковенкове, с. Щурівка, с. Червоний Шлях, с. Чепіль, с. Успенське, с. Таранушине, с. Степок, с. Соколівка, с. Попівка, с. Петрівське, с. Первомайське, с. Новомиколаївка, с. Нова Серпухівка, с. Нова Гусарівка, с. Мілова, с. Лозовенька, с. Криничне, с. Крейдянка, с. Калинівка, с. Завгороднє, с. Гусарівка, с. Волохів Яр, с. Волобуївка, с. Вовчий Яр, с. Вітрівка, с. Вільне, с. Вербівка, с. Бригадирівка, с. Борщівка, с. Берестянки, с. Байрак, не відповідають сучасним вимогам, а саме відсутні розділи інженерно-технічних заходів цивільного захисту (ІТЗ ЦЗ) та стратегічної екологічної оцінки (СЕО), не забезпечені планом зонування території. При нормативному розрахунковому терміні дії містобудівної документації, більшість розроблена понад 50 років тому;
- у 2020 році ТОВ «УкрЗемІнвест+» розроблені генеральні плани с. Вербівка, с. Мілова, с. Первомайське, с. Криничне, с. Червоний Шлях, але станом на 2024 рік ця містобудівна документація не погоджена відповідно до чинного законодавства, у зв'язку із відсутністю розділу стратегічної екологічної оцінки.

Наявні генеральні плани не відповідає сучасним вимогам, а саме відсутні електронні формати, які визначені для створення містобудівної документації на місцевому рівні, а саме File Geodatabase (GDB) або JavaScript Object Notation (GeoJSON) у яких міститься повний набір просторових даних та метаданих документації (База геоданих містобудівної документації на місцевому рівні) згідно із структурою, що визначена Міністерством розвитку громад, територій та інфраструктури України.

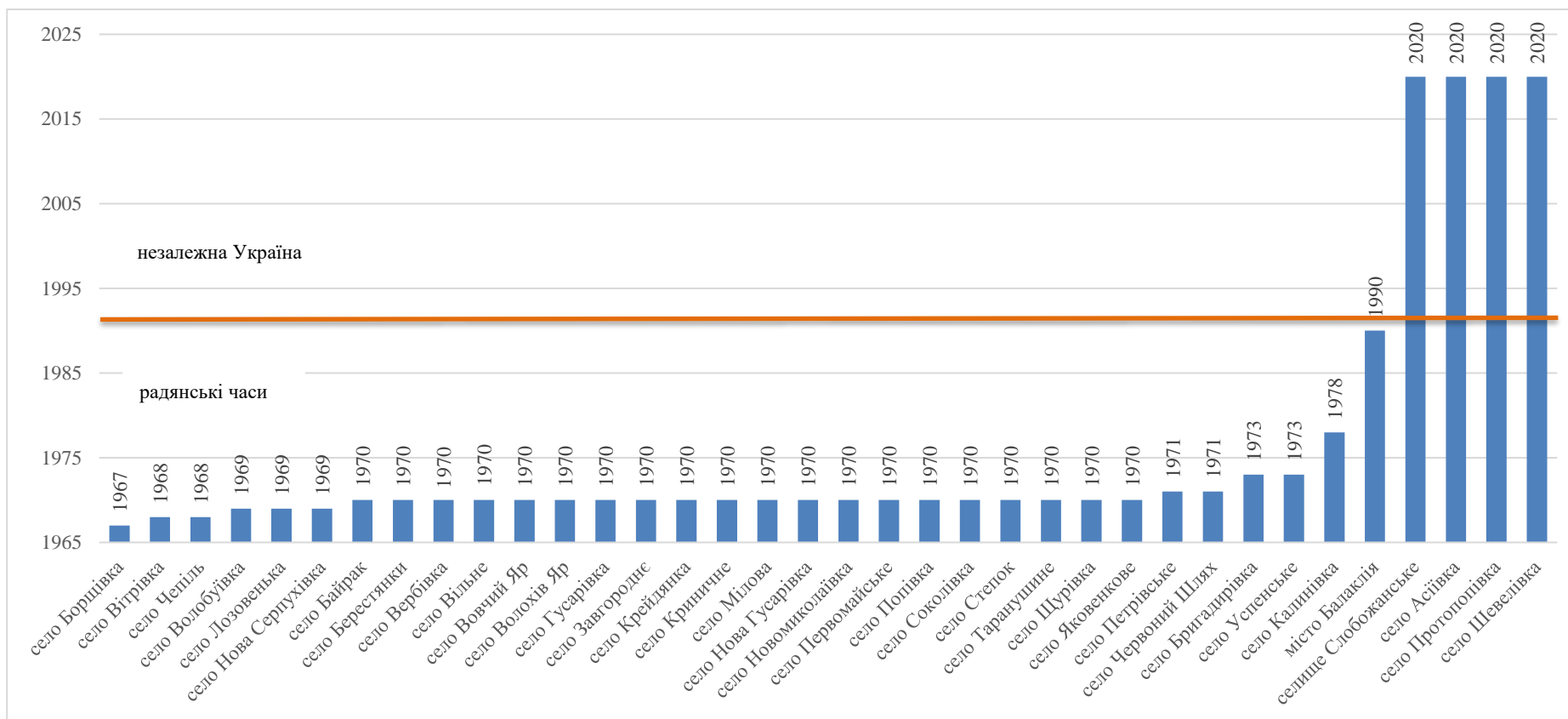


Рисунок 6.1 – Актуальність генеральних планів населених пунктів Балаклійської ТГ

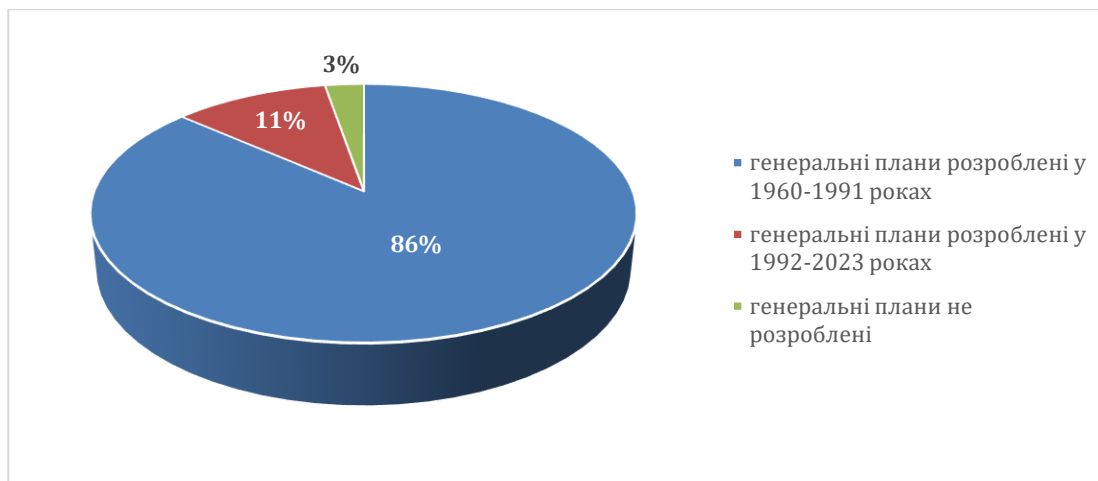


Рисунок 6.2 – Наявність генеральних планів населених пунктів Балаклійської ТГ

### 7.1. Загальні підходи та пропозиції щодо комплексного відновлення, розвитку території ТГ

Для відновлення Балаклійської ТГ передбачено ряд заходів, які спрямованих на відновлення рівня життя та безпеки в громаді, підвищення якості соціальних послуг. Заходи комплексного відновлення включають в себе 4 напрямки, у т.ч.:

- Підвищення рівня громадської безпеки на території територіальної громади;
- Покращення діяльності закладів освіти;
- Підвищення рівня забезпечення жителів територіальної громади послугами в сфері охорони здоров'я;
- Розвитку культурного середовища Балаклійської міської територіальної громади;
- Розвиток туризму;
- Розвиток сфери благоустрою
- Підвищення якості надання житлово-комунальних послуг;
- Розвиток транспортної інфраструктури Балаклійської територіальної громади;
- Розбудови публічного простору територіальної громади.

Територія громади за рахунок значного розміру представлена землями різноманітного призначення. Частина території громади має рекреаційний та виробничий потенціал однак більшість земельних ділянок традиційно представлені сільськогосподарськими землями. На цей час основною проблематикою у земельній сфері є те що значна частина території громади потребує заходів з розмінування що значно обмежує ефективність використання земельних ресурсів.

Динаміка вікових груп населення в розрізі громади свідчить про необхідність вжиття заходів, які б сприяли омолодженню населення громади для запобігання збезлюднення території та підтримки спроможності громади вже у середньостроковій перспективі.

Втрата виробничих потужностей та бізнесу на території ТГ є критичною для такої динаміки, а отже, одним з ключових пріоритетів для виживання територіальної громади має бути збереження існуючих та створення нових робочих місць безпосередньо у громаді.

Громада потребує перегляду публічних послуг та посадових і службових осіб, які надають вказані послуги. Адже кількість споживачів послуг на території ТГ істотно зменшилася. У той же час, зважаючи на те, що в умовах воєнного стану з'явилися інші види правовідносин, а отже, - спектр публічних послуг розширився, можна зробити висновок про доцільність збереження кількості працівників (5 адміністраторів), які забезпечують надання відповідних послуг, чи перегляд системи надання послуг (створення умов, за яких фахівці можуть надавати більшу кількість різноманітних послуг без погіршення їх якості. Це, зокрема, доцільно робити через підсилення роботи ЦНАП, мобільний ЦНАП, чи створення віддалених робочих місць). У виконавчих органах ради відчувається дефіцит кадрів, внаслідок чого існує суттєве навантаження на одного працівника. Також кількість спеціалістів, які працюють в ЦНАПі є недостатньою для запровадження широкого спектру адміністративних послуг з урахуванням змінених потреб громади.

Окремому вивченню підлягає питання прийняття рішення мешканцями, які покинули громаду про повернення за для середньо- та довготривалого планування. Показниками прийняття рішення про повернення в громаду можуть бути: відбудова зруйнованого та ремонт пошкодженого житла, відбудова інфраструктурних об'єктів, стимулювання зайнятості.

Кількість населення с. Берестянки, Вітрівка, Волвенкове, Крейдянка, Новосерпухівка, Первомайське, Попівка, Соколівка, Степок, Тарантушине є критично низькою та говорить про збезлюднення. У довгостроковій перспективі варто розглядати питання створенням позитивних умов для зміни місця проживання місцевих мешканців в межах територіальної громади з метою припинення функціонування будь-якого комунального сектора послуг та зменшення навантаження на місцевий бюджет щодо утримання цих сіл (у такому випадку розглядати використання населеного пункту як об'єкту природно-заповідного фонду, або використання для



сільськогосподарських потреб, чи облаштування підприємства, у т.ч. промислового хабу), або створення умов для повернення/переселення населення до села (стимулювання зайнятості, сільського господарства тощо) для відродження населеного пункту.

На території ТГ наявні руйнування об'єктів критичної та соціальної інфраструктури, об'єктів житлового фонду внаслідок ведення бойових дій та обстрілів, тому сфера будівництва має набути нових обертів: поява нових суб'єктів, збільшення кількості робочих місць, зростання податків.

Основними платниками податків є представники газовидобувної та залізничної сфери господарства. Громада критично залежить від їхньої спроможності та сталості, тому наразі мають вживатись заходи для створення сприятливих умов, при цьому спостерігається певна монополізація через відсутність інших сфер господарювання, здатних суттєво (крім комунального сектору), підтримувати економічну спроможність територіальної громади та забезпечувати населення роботою.

У громаді спостерігається скорочення робочих місць, зниження якості послуг та зменшення надходжень до місцевого бюджету. Ті суб'єкти господарювання, які залишилися в громаді, працюють не на повні потужності або взагалі не працюють.

З метою збільшення кількості зайнятого населення, у т.ч. з урахуванням доволі серйозного зменшення населення (у т.ч. які були представниками кваліфікованих чи висококваліфікованих кадрів), створення нових робочих місць необхідно вжити заходів для стимулювання підприємництва та самозайнятості: створення програм професійного навчання та перенавчання дорослих, залучення грантів та державної та міжнародної допомоги на розширення бізнесу та адаптації його до нових умов.

З огляду на розвиненість сфери господарювання на території територіальної громади пріоритетними залишаються заходи з розмінування територій, програми пільгового оподаткування земель, цільові програми та залучення донорів до підтримки відповідного бізнесу, відновлення зруйнованої інфраструктури.

На території громади, як і України в цілому спостерігається зростання кількості безробітних. Ефективними шляхами зменшення безробіття є підвищення заробітної плати й створення нових робочих місць. Також завдяки спрощеному отриманню кредитів, пільг, мікрогрантів та залученню інвестицій держава вже стимулює приватний бізнес. Проведення широкої інформаційної кампанії щодо можливостей для працевлаштування, розвиток підприємства та самозайнятості – крок до підвищення економічного добробуту Балаклійської територіальної громади.

Відбудова інфраструктури та створення сприятливого середовища на ринку праці може слугувати способом відновлення зупинених підприємств, або започаткування нового бізнесу, що матиме позитивний вплив на повернення населення до постійного місця проживання, збільшення зайнятості населення та зростання його економічного добробуту.

У середньостроковій перспективі варто подумати про відновлення мережі освітніх закладів із врахування кількості місцевого населення та наявного фонду, безпекової ситуації (відновлення очної форми навчання) та наявності транспортного сполучення. Задля реалізації права на освіту та залученість кожної дитини громади слід будувати маршрути підвезення дітей до навчання на спеціально виділених автобусах, при цьому варто врахувати тривалість поїздки від будинку до закладу освіти і назад, а також наявність зупинок у наблизеній близькості до житла дитини, щоб створити зручний та комфортний час довозення дітей та не переобтяжити навчання надскладним маршрутом доїзду.

Відсутність закладів охорони здоров'я у населених пунктах, відсутність швидкого сполучення між населеними пунктами, позбавляє місцевих мешканців права на доступну медичну допомогу. Шляхом часткового вирішення цієї проблеми може бути функціонування виїзних амбулаторій та кабінетів/лікарів.

На рівні Уряду розглядається питання евакуації частини музейної колекції Балаклійського краєзнавчого музею, а саме музейних предметів декоративно-прикладного мистецтва, виготовлених з тканин інвентарної групи «речова пам'ятка».

В рамках збереження та розвитку культурного середовища громади, потрібно здійснити заходи щодо проведення інвентаризації пам'яток культурної спадщини, аналізу стану

збереженості та пошкоджень об'єктів культурної спадщини в межах Балаклійської міської територіальної громади, та заходи щодо відновлення пошкоджених об'єктів та розроблення науково-проектної документації з визначення меж та режимів використання територій пам'яток, меж та режимів використання зон охорони пам'яток археології.

Усі заходи з відновлення здійснюються з урахуванням Національної стратегії із створення безбар'єрного простору в Україні на період до 2030 року, схваленої розпорядженням Кабінету Міністрів України від 14 квітня 2021 р. № 366-р<sup>22</sup> та у відповідності до розпорядження № 184В від 01.05.2023 "Про затвердження Плану заходів на 2023 – 2024 роки з реалізації в Харківській області Національної стратегії із створення безбар'єрного простору в Україні на період до 2030 року"<sup>23</sup>.

---

<sup>22</sup> <https://zakon.rada.gov.ua/laws/show/366-2021-%D1%80/conv#n10>

<sup>23</sup> <https://kharkivoda.gov.ua/dokumenti/rozporядzhennya/3437/3473/120801?sv>

## **7.2. Заходи з відновлення пошкоджених об'єктів шляхом виконання робіт з реконструкції, реставрації, капітального чи поточного ремонту**

Більша частина заходів спрямована на відновлення зруйнованих/пошкоджених об'єктів в громаді. Серед першочергових завдань є завдання інвентаризації пошкоджень в мережах електро- та газопостачання, та відновлення будівель, що постраждали під час збройної російської агресії, садки, школи, будинки культури, ФАП, будинки жителів, будівництво укриттів, ремонт адміністративних будівель.

Відновлення мереж надання комунальних послуг є першочерговим завданням ТГ. Активні бойові дії на території громади значно змінили якісні та кількісні показники в сфері комунальних послуг. Всі об'єкти зазнали руйнувань. Без відновлення сфери комунальних послуг та забезпечення населення мінімально необхідним комплексом послуг, повернення місцевих мешканців, які виїхали з громади, може не відбутись, а в холодну пору року може спостерігатись нові хвилі витоку місцевого населення, що негативно впливатиме на якість життя в громаді, економічну та соціальну складову життєзабезпечення.

З метою захисту навколишнього природного середовища та враховуючи незадовільний стан очисних споруд, які не забезпечують нормативну очистку стічних вод, потрібно реконструювати наявні очисні споруди м. Балаклія, або розробити проект будівництва нових очисних споруд.

Більшість території громади ще не розмінована, що ускладнює відновлення економіки та звичайний побут жителів громади.

### 7.3. Заходи з відновлення об'єктів шляхом нового будівництва або пропозиції щодо будівництва нових об'єктів

На сьогодні перебувають в роботі технічні звіти по трьом багатоквартирним будинкам, що мають значні пошкодження, за результатами виготовлення яких буде прийнято рішення про їх демонтаж (ліквідацію) або виконання робіт із відновлення.

Це наступні багатоквартирні будинки:

- чотириповерховий 32-х квартирний панельний будинок в с. Мілова, вул. Шкільна, буд. 5;
  - чотириповерховий 48-ми квартирний панельний будинок в с. Шевелівка, вул. Молодіжна, буд. 31;
  - двоповерховий 8-ми квартирний цегляний будинок в с. Волохів Яр, вул. Соборна, буд. 6.
- Усього 3 багатоквартирні будинки із загальною кількістю квартир – 88.

По вказаним будинкам на адресу Комісії з розгляду питань щодо надання компенсації за знищені об'єкти нерухомого майна внаслідок бойових дій, терористичних актів, диверсій, спричинених збройною агресією Російської Федерації проти України, станом на 17.01.2024 звернулось 42 заявники. Розгляд їх заяв зупинено до виготовлення технічних звітів на багатоквартирні будинки.

Щодо приватних будинків садибного типу. По Балаклійській міській територіальній громаді Харківської області станом на 17.01.2024 подано через портал «Дія» на отримання компенсації за знищені об'єкти нерухомого майна 210 заяв. Взято в роботу комісією 203 заяв:

- прийняті рішення про надання компенсації, які затверджені розпорядженням начальника Балаклійської військової адміністрації Ізюмського району Харківської області – 61 рішення, по яким сформовано 60 сертифікатів на придбання нового житла на суму 105,9 млн. грн. (по 1 заяві формується помилка);
- прийнято рішень про відмову в наданні компенсації та рекомендовано подати заяви для відновлення пошкодженого об'єкту по програмі «Відновлення» – 73 заяви (в основному це квартири в багато квартирних житлових будинках, що перебувають в стадії аварійно-відбудовних робіт)
- зупинений розгляд заяв – 69 заяв (в основному це заяви по багатоквартирним будинкам, на які виготовляються технічні звіти).

Таким чином, із розглянутих 203 заяв 61 будинок садибного типу визнані знищеними.

Із 61 заявника, які мають отримати компенсацію, відповідь надали 61 заявник, з яких 60 обрали спосіб компенсації шляхом фінансування придбання квартири, іншого житлового приміщення, будинку садибного типу, садового або дачного будинку з використанням житлового сертифіката. Лише 1 заявник обрав спосіб отримання компенсації шляхом надання грошових коштів для фінансування будівництва будинку садибного типу, садового або дачного будинку.

За результатами опитування заявників наявна інформація по 30 із 61. З наданої інформації 18 заявників мають намір придбати житло на території м. Балаклія, інші 12 в м. Харкові або інших населених пунктах на території інших областей.

Таким чином, навіть із наявної інформації вбачається, що більше 98 відсотків заявників обирають отримання компенсації не на відбудову, а на придбання житла на вторинному ринку. Подальший вибір місця придбання житла залежить від багатьох чинників, зокрема віку заявників. Заявники похилого віку, в т.ч. які мали садибні будинки на території населених пунктів старостинських округів, обирають придбання житла на вторинному ринку в м. Балаклія, рідше м. Харків або інші населені пункти на території інших областей. Заявники працездатного віку обирають м. Харків або інші міста на території областей, відділених від зони бойових дій.

На підставі викладеного, та з урахуванням можливості визнання 3-х багатоквартирних будинків знищеними, виникає необхідність придбання житла на вторинному ринку м. Балаклія у кількості від 148 квартир та/або садибних будинків. Враховуючи відсутність вільного житлового фонду на території міста, а також той факт, що на обліку на поліпшення житлових умов у міськвиконкомі перебуває 324 заявника, виникає необхідність будівництва нового житла в м. Балаклія. Але його будівництво буде виправданим за умови наявності робочих місць на

території міста, адже 30 відсотків заявників, чиє житло визнано знищеним, та близько 70 відсотків потребуючих поліпшення житлових умов ще перебувають у працездатному віці.

#### 7.4. Заходи з відновлення навколишнього природного середовища, збереження та розвитку природоохоронних територій та об'єктів

Першочерговим завданням із відновлення стану навколишнього середовища є дослідження наслідків бойових дій, зокрема щодо забруднення ґрунтів і поверхневих вод речовинами, пов'язаними із боєприпасами. Доцільно здійснити відбір зразків ґрунту і води для визначення рівня забруднення на ділянках, які ідентифіковані як ймовірно забруднені за результатами аналізу космічних знімків.

Залежно від визначеного рівня забруднення можуть бути застосовані такі заходи:

- за умов механічного забруднення земель – механічне очищення поверхні від осколків та інших елементів, підтримання санітарного стану;
- за умов високого рівня забруднення – комплекс дій, які можуть включати заходи із хімічної та / або біологічної ремедіації.
- у випадку виявлення надмірно забруднених ділянок доцільно розглянути питання щодо консервації таких земель.

Основні природоохоронні заходи на території Балаклійської громади слід зосередити на таких пріоритетах:

- захист і збереження цінних ґрунтів, які інтенсивно використовуються у сільському господарстві. З метою запобігання еродованості орних земель необхідним є відновлення та створення нових полезахисних лісосмуг; особливо прибалкових та прияружних лісосмуг. Доцільно створювати заліснені або залужені ділянки на основних поверхнях для зменшення стоку, зменшення швидкості поверхневого стоку, снігозатримання. Слід вивести із використання під ріллю землі на схилах понад 7о (Закон України «Про охорону земель», стаття 47), а також деградовані землі – сильноеродовані. Для відновлення природного рослинного покриву слід дотримуватись ландшафтного підходу – заліснення для земель із опідзоленими ґрунтами; залуження і відновлення степової рослинності – для земель із чорноземами;
- підтримка і збереження ландшафтного різноманіття і біорізноманіття. Основою для цього є регіональна екологічна мережа, яка включає існуючі об'єкти природно-заповідного фонду, а також території Смарагдової мережі із цінними ландшафтами. Слід забезпечити встановлення на місцевості (в природі) меж територій та об'єктів природно-заповідного фонду та забезпечити дотримання природоохоронних зобов'язань, зокрема щодо нормування рекреаційного навантаження. Слід забезпечити підтримку ландшафтних комплексів заплав шляхом впровадження таких заходів як запобігання засміченню, підтримання цілісності біотопів; підтримання природного русла річок, запобігання забрудненню водойм через підтримку і створення лісових і трав'яних біотопів на схилах. Території Смарагдової мережі у заплавах є потенційними для розширення природно-заповідного фонду, що може слугувати чинником зростання рекреаційної привабливості громади;
- поліпшення та контроль за збереженням водних об'єктів на території громади, в тому числі заходи з відновлення та підтримання сприятливого гідрологічного режиму та санітарного стану річок, благоустрій прибережних захисних смуг та дотримання зон санітарної охорони водних об'єктів;
- дотримання суб'єктами господарювання, які здійснюють викиди забруднюючих речовин від стаціонарних джерел, встановлених меж та режиму санітарно-захисних зон;
- реалізація інфраструктурних проектів щодо водопостачання, водовідведення, очищення стоків (в тому числі шляхом реконструкції або будівництва нових очисних споруд м. Балаклія) та забезпечення безперебійної і надійної роботи систем водопостачання та водовідведення шляхом сучасного метрологічного забезпечення вимірювань витрати та кількості питної води, стічних вод тощо;
- реконструкція транспортної мережі, підвищення енергоефективності, енергомодернізація будівель, перехід на альтернативні види палива.

**7.5. Заходи інженерної підготовки та інженерного захисту території ((Додається у вигляді окремого файлу, не підлягає громадському обговоренню відповідно до п. 10 [Порядку № 1159](#)))**

## 7.6.Пропозиції щодо внесення змін або розроблення містобудівної документації на місцевому рівні

Після детального аналізу містобудівної документації, Балаклійської міської територіальна громада потребує негайного оновлення містобудівної документації на місцевому рівні, так як на час розроблення програми, відсутня можливість в отриманні містобудівних умов і обмежень для комплексної забудови територій в більшість населених пунктах, а саме в 33 населених пунктах з 37.

Для розвитку та містобудівного освоєння території в населених пунктах та за їх межами, що не мають містобудівній документації або ж вона не відповідає сучасним вимогам, є один алгоритм дій, а саме першочергова потреба в розробці комплексного плану просторового розвитку Балаклійської МТГ, що дозволить к визначити планувальну організацію, основні принципи та напрями формування єдиної системи громадського обслуговування, інженерно-транспортної інфраструктури, дорожньої мережі, інженерної підготовки та благоустрою території, захисту території та населення від небезпечних природних і техногенних процесів, охорони земель та навколишнього природного середовища, збереження культурної спадщини, а також послідовність реалізації рішень, у тому числі етапність відновлення території, що дасть можливість сформувати земельні ділянки, визначити містобудівні умови та обмеження для проектування зазначених об'єктів, внести відомості до Державного земельного кадастру та містобудівного кадастру.

В складі комплексного плану просторового розвитку Балаклійської міської територіальної громади потрібно першочергового розробити планувальні рішення генерального плану як для населеного пункту, який взагалі не має на 2023 рік містобудівної документації на місцевому рівні, так і для населених пунктів, містобудівна документація яких не актуальна в теперішній час, а саме: с. Волвенкове, с. Яковенкове, с. Щурівка, с. Чепіль, с. Успенське, с. Таранушине, с. Степок, с. Соколівка, с. Попівка, с. Петрівське, с. Первомайське, с. Новомиколаївка, с. Нова Серпухівка, с. Нова Гусарівка, с. Мілова, с. Лозовенька, с. Криничне, с. Крейдянка, с. Калинівка, с. Завгороднє, с. Гусарівка, с. Волохів Яр, с. Волобуївка, с. Вовчий Яр, с. Вітрівка, с. Вільне, с. Вербівка, с. Бригадирівка, с. Борщівка, с. Берестянки, с. Байрак, с. Червоний шлях.

В рамках розроблення генерального плану адміністративного центру громади м. Балаклія передбачити розроблення історико-архітектурного опорного плану.

Розроблення розділу інженерно-технічних заходів цивільного захисту для дотримання вимог Кодексу цивільного захисту України, шляхом цивільного захисту, пожежної та техногенної безпеки під час проектування та забудови населених пунктів.

Розроблення стратегічної екологічної оцінки в комплексі на всю територію громади.



## 7.7.Пропозиції щодо доцільності зміни функціонального призначення територій ТГ

Громадою було надано перелік першочергових пропозицій по розміщенню та розвитку об'єктів соціального та комерційного характеру. Аналіз отриманих пропозицій наведено в таблиці 7.1.

Таблиця 7.1

### Обґрунтовані пропозиції щодо доцільності зміни функціонального призначення територій територіальної громади (її частини) з урахуванням існуючої забудови та наявної містобудівної документації

Пор. №	Назва проєктного рішення	Назва населеного пункту	КАТОТТГ населеного пункту	Адреса території розташування, (кадастровий номер за наявності)	Функціональне призначення території			Зміст проєктного рішення (обґрунтування)
					Існуюче	Проєктне відповідно до чинної МД	Пропозиція відповідно до програми комплексного відновлення	
<i>Соціальні пропозиції</i>								
1.	Створення зеленого парку	с.Протопівка	UA63040010 000010092	біля 6320285601:00:004:00 65 вул. Стівбова	громадська	громадська	зелені насадження загального користування	Збереження екосистеми населеного пункту. Формування мережі зелених зон. Нормалізація благополуччя населення.
2.	Чистка ставка, розміщення території відпочинку	за межами с. Волохів Яр	UA63040010 000010092	біля 6325482500:02:000:04 41	зелені насадження загального користування	-	територія під пляж	Збереження екосистеми населеного пункту. Формування мережі зелених зон. Створення відпочинкових зон біля ставка.
3.	Окультурення місць відпочинку	за межами с. Бригадирівка	UA63040010 000010092	біля 6320281200:02:000:06 88	озеленення	-	рекреаційно-туристичні території	Збереження екосистеми населеного пункту. Формування мережі зелених зон. Нормалізація благополуччя населення.
4.	Окультурення місць відпочинку	за межами с. Бригадирівка	UA63040010 000010092	біля 6320281200:02:000:06 95	озеленення	-	рекреаційно-туристичні території	Збереження екосистеми населеного пункту. Формування мережі зелених зон.

								Нормалізація благополуччя населення.
5.	Створення зони відпочинку	с. Вербівка	UA6304001000010092	6320281601:00:005:0229	рекреаційно-туристичні території	-	рекреаційно-туристичні території	Збереження екосистеми населеного пункту. Формування мережі зелених зон. Нормалізація благополуччя населення.
6.	Створення зони відпочинку	с. Нова-Гусарівка	UA6304001000010092	біля 6320286801:00:000:0219	рекреаційно-туристичні території	-	рекреаційно-туристичні території	Збереження екосистеми населеного пункту. Формування мережі зелених зон. Нормалізація благополуччя населення.
7.	Розміщення скейт-парк/зона відпочинку	с. Шевелівка	UA6304001000010092	6320287401:00:002:0198 вул. Молодіжна, 1	громадська	громадська	рекреаційно-туристичні території	Збереження екосистеми населеного пункту. Формування мережі зелених зон. Нормалізація благополуччя населення.
8.	Розміщення база зеленого туризму	За межами с. Попівка	UA6304001000010092	біля 6320280400:05:000:0530	сіножаті	-	рекреаційно-туристичні території	Збереження екосистеми населеного пункту. Формування мережі зелених зон. Нормалізація благополуччя населення.
9.	Реконструкція під громадську забудову	с.Шевелівка		біля 6320287401:00:002:0181	багатоквартир на забудова	багатоквартирна забудова	громадська забудова	Забезпечення надання якісних культурних послуг мешканцям громади
10.	Відновлення роботи краєзнавчого музею	м.Балаклія	UA6304001000010092	6320210100:00:030:0340	громадська	громадська	території закладів культури та мистецтва	Збереження матеріальної і нематеріальної культурної спадщини українського на-роду, забезпечення надання якісних культурних послуг мешканцям громади

11.	Відновлення роботи будинку культури	с.Гусарівка	UA63040010 000010092	вулиця Миру, 13	громадська	-	території закладів культури та мистецтва	Збереження матеріальної і нематеріальної культурної спадщини українського на-роду, забезпечення надання якісних культурних послуг мешканцям громади
12.	Реконструкція сільського клубу	с.Волохів Яр	UA63040010 000010092	6325482501:00:002:00 49 вул.Миру, 8	громадська		території закладів культури та мистецтва	Збереження матеріальної і нематеріальної культурної спадщини українського на-роду, забезпечення надання якісних культурних послуг мешканцям громади
13.	Відновлення роботи будинку культури	с.Бригадирівка	UA63040010 000010092	6320281201:00:002:01 51вул. Центральна, 76 6520955100:01:001:05 31	громадська		території закладів культури та мистецтва	Збереження матеріальної і нематеріальної культурної спадщини українського народу, забезпечення надання якісних культурних послуг мешканцям громади
14.	Реконструкція будинку культури	с. Протопопівка	UA63040010 000010092	біля 6320285601:00:001:00 82	громадська	-	території закладів культури та мистецтва	Збереження матеріальної і нематеріальної культурної спадщини українського народу, забезпечення надання якісних культурних послуг мешканцям громади
15.	Ремонт та утримання будинку культури	с. Шевелівка	UA63040010 000010092	вул. Центральна, біля 6320287401:08:001:00 01	громадська	громадська	території закладів культури та мистецтва	Збереження матеріальної і нематеріальної культурної спадщини українського народу, забезпечення надання якісних культурних послуг мешканцям громади
16.	Ремонт будинку культури та відновлення роботи гуртків	с. Нова Гусарівка	UA63040010 000010092	с. Нова Гусарівка	громадська	-	території закладів культури та мистецтва	Збереження матеріальної і нематеріальної культурної спадщини українського народу, забезпечення надання якісних

								культурних послуг мешканцям громади
17.	Відновлення сільського клубу	с. Чепіль	UA63040010 000010092	вул. Миру, 29 6320286401:00:002:0166	громадська	-	території закладів культури та мистецтва	Створення оновленої мережі відповідно до потреб громади у якісних, доступних і сучасних культурних послугах.
18.	Реконструкція сільського клубу	с.Бошівка	UA63040010 000010092	вул. Центральна	громадська		території закладів культури та мистецтва	Створення оновленої мережі відповідно до потреб громади у якісних, доступних і сучасних культурних послугах.
19.	Облаштування і розвиток шкільної інфраструктури	с. Гусарівка	UA63040010 000010092	вул. Миру 13. 6320282401:00:003:02 39	території закладів освіти		території закладів освіти	Впровадження новітніх підходів до забезпечення шкільної освіти
20.	Відбудова ліцею	с.Волохів Яр	UA63040010 000010092	біля 6325482501:00:002:01 11	території закладів освіти	-	території закладів освіти	Відновлення закладів освіти , для розвитку населеного пункту. Впровадження новітніх технологій для здобування освіти.
21.	Відновлення роботи закладів освіти	с.Бригадирівка	UA63040010 000010092	вулиця Центральна, 84, 6320281201:00:003:01 87	території закладів освіти	-	території закладів освіти	Відновлення закладів освіти , для розвитку населеного пункту. Впровадження новітніх технологій для здобування освіти.
22.	Відновлення роботи закладів освіти	С. Петрівське	UA63040010 000010092	вулиця Центральна, 22, 6320284801:00:002:02 00	території закладів освіти	-	території закладів освіти	Відновлення закладів освіти , для розвитку населеного пункту. Впровадження новітніх технологій для здобування освіти.
23.	Відновлення роботи закладів освіти	с.Протопопівка	UA63040010 000010092	вулиця Стовбова, 13, 6320285601:00:004:00 65	території закладів освіти та	території закладів освіти та	території закладів освіти та	Відновлення закладів освіти , для розвитку населеного пункту. Впровадження новітніх технологій для здобування освіти.

24.	Проведення ремонту, облаштування меблями центральну бібліотеку	м.Балаклія	UA63040010 000010092	поруч 6320210100:00:030:03 53	території закладів освіти та	території закладів освіти та	території закладів освіти та	Збереження існуючих читацьких місць у центральній бібліотеці
25.	Відбудова закладу освіти	с.Вербівка	UA63040010 000010092	вулиця Центральна, 68, 6320281601:00:005:01 91	території закладів освіти та	-	території закладів освіти та	Відновлення закладів освіти , для розвитку населеного пункту. Впровадження новітніх технологій для здобування освіти.
26.	Реконструкція закладу освіти	с.Нова Гусарівка	UA63040010 000010092	вулиця Центральна, 47, 6320286801:00:000:02 90	території закладів освіти та	-	території закладів освіти та	Відновлення закладів освіти , для розвитку населеного пункту. Впровадження новітніх технологій для здобування освіти.
27.	Відновлення закладу освіти	с.Мілова	UA63040010 000010092	вулиця Шкільна, 5-А, 6320284001:00:002:02 35	території закладів освіти та	-	території закладів освіти та	Відновлення закладів освіти , для розвитку населеного пункту. Впровадження новітніх технологій для здобування освіти
28.	Розширення мереж аптечних закладів	с. Гусарівка	UA63040010 000010092	вул.Миру, Біля 6320282401:00:002:01 41	території закладів охорони здоров'я та соціального захисту	-	території закладів охорони здоров'я та соціального захисту	Розширення асортименту продукції в аптечній мережі має бути спрямоване на задоволення потреб споживачів у лікарських засобах та забезпечення конкурентоспроможності своїх об'єктів щодо основних конкурентів на ринку
29.	Відбудова амбулаторії та відкриття аптеки	с. Волохів Яр	6325482501:0 0:004:0153	6325482501:00:004:01 53	території закладів охорони здоров'я та соціального захисту	-	території закладів охорони здоров'я та соціального захисту	Відбудова амбулаторія загальної практики сімейної медицини дозволить забезпечити безперешкодний доступ до первинної медичної допомоги для пацієнтів с. Волохів Яр та навколишніх населених пунктів.

30.	Впровадження аптечної мережі, забезпечення відділення автотранспортом, термомодернізація приміщення	с. Бригадирівка	UA63040010 000010092	вулиця Центральна, 86, 6320281201:00:003:0186	території закладів охорони здоров'я та соціального захисту		території закладів охорони здоров'я та соціального захисту	Розширення асортименту продукції в аптечній мережі має бути спрямоване на задоволення потреб споживачів у лікарських засобах та забезпечення конкурентоспроможності своїх об'єктів щодо основних конкурентів на ринку. Термомодернізація будівель: утеплюються стіни, ремонтуються покрівлі, замінюються на енергозберігаючі вікна та дверні блоки.
31.	Встановлення пандусу	с. Бригадирівка	UA63040010 000010092	вулиця Центральна, 86, 6320281201:00:003:0186	території закладів охорони здоров'я та соціального захисту		території закладів охорони здоров'я та соціального захисту	Вхід до медичного закладу повинен бути обладнаний пандусом з ухилом не більше 8%, з неслизькою поверхнею, ширина пандуса дорівнює 120 см, з подвійними поручнями з обох боків пандуса на висоті 0,7 м та 0,9 м;
32.	Створення аптечного пункту	с. Протопопівка	UA63040010 000010092	вулиця Стовбова	території закладів охорони здоров'я та соціального захисту	території закладів охорони здоров'я та соціального захисту	території закладів охорони здоров'я та соціального захисту	Аптечний пункт відокремлений структурний підрозділ суб'єкта господарювання — аптеки, який має ліцензію на здійснення господарської діяльності з роздрібною реалізацією ліків і виробів медичного призначення за правилами, встановленими чинним законодавством.
33.	Встановлення пандусу	с. Протопопівка	UA63040010 000010092	с. Протопопівка	території закладів охорони здоров'я та соціального захисту	території закладів охорони здоров'я та соціального захисту	території закладів охорони здоров'я та соціального захисту	Пандусом встановлюється з ухилом не більше 8%, з неслизькою поверхнею, ширина пандуса дорівнює 120 см, з подвійними поручнями з обох боків пандуса на висоті 0,7 м та 0,9 м;

34.	Відновлення ФАП/сільський клуб	с. Калинівка	UA63040010 000010092	біля 6320288005:00:000:00 42	території закладів охорони здоров'я та соціального захисту	-	території закладів охорони здоров'я та соціального захисту	Відновлення роботи закладу для забезпечити безперешкодний доступ до первинної медичної допомоги для пацієнтів с. Калинівка та навколишніх населених пунктів.
35.	Відновлення приміщення	с. Мілова	UA63040010 000010092	біля 6320284001:00:002:01 57	території закладів охорони здоров'я та соціального захисту	-	території закладів охорони здоров'я та соціального захисту	Відновлення роботи закладу для забезпечити безперешкодний доступ до первинної медичної допомоги для пацієнтів с. Мілова та навколишніх населених пунктів.
36.	Створення пансіонат для літніх людей	с. Асївка	UA63040010 000010092	вулиця Центральна, біля 6320280401:00:002:01 08	громадська	-	території закладів охорони здоров'я та соціального захисту	Забезпечити належні умови для проживання, обслуговування, та надання мед допомоги особам похилого віку та інвалідам. З цією метою мешканці геріатричного пансіонату забезпечуються всіма необхідними засобами (житло, одяг, взуття, тощо), харчуванням, необхідним медичним обслуговуванням та умовами, що сприяють їх адаптації в такому закладі.
37.	Створення аптечного кіоск та розміщення пандуса	с. Лазовенька	UA63040010 000010092	біля 6320283601:00:003:02 53	території закладів охорони здоров'я та соціального захисту	-	території закладів охорони здоров'я та соціального захисту	Аптечний пункт відокремлений структурний підрозділ суб'єкта господарювання — аптеки, який має ліцензію на здійснення господарської діяльності з роздрібною реалізацією ліків і виробів медичного призначення за правилами, встановленими чинним законодавством.

38.	Центр побутових послуг (центр побутового обслуговування)	с. Лазовенька	UA63040010 000010092	біля 6320283601:00:003:02 53	території закладів побутового обслуговування	-	території закладів побутового обслуговування	Забезпечення населення побутовими послугами, а саме: послуги, які пов'язані з веденням домашнього господарства, виконанням різноманітних ремонтних робіт, забезпеченням санітарно-гігієнічних та інших потреб населення, а також з виготовленням за індивідуальними замовленнями особистих речей та предметів
<b>Комерційні пропозиції</b>								
1.	Створення пункту обігріву	с. Слобожанськ е	UA63040010 000010092	с. Слобожанське	громадська	-	території спецпризначення	Створення пункту обігріву для обслуговування населення
2.	Створення пункту обігріву	с. Асіївка	UA63040010 000010092	с. Асіївка	громадська	громадська	території спецпризначення	Створення пункту обігріву для обслуговування населення
3.	Перефільювання з громадської на примислову територію	с. Бригадирівка	UA63040010 000010092	вул. Братська, 10-г 6520955100:01:001:03 41	громадська	-	промислова	Розвиток підприємства з шиття одягу
4.	Модернізація вуличного освітлення, створення освітлення вулиць	с. Асіївка, с. Протопопівка . С. Шевелівка, с. Нова Гусарівка, с. Мілова, с. Чепіль, с. Бошківка, с. Успенське	UA63040010 000010092	в межах населених пунктах	території об'єктів електрозабезпечення	-	території об'єктів електрозабезпечення	Забезпечення населених пунктів якісним вуличним освітленням .



5.	Ремонт мережі водопостачання, будівництво, будівництво нової мережі водопостачання	С.Лазовенька	UA63040010 000010092	В межах населеного пункту	території об'єктів водопостачання та водовідведення	-	території об'єктів водопостачання та водовідведення	Забезпечення населеного пункту центральним водопостачанням та водовідведенням
6.	Відновлення підвісного переходу	с.Вербівка	UA63040010 000010092	вул. Центральна	територія автомобільного транспорту	-	територія автомобільного транспорту	Створення безпечних умов доступу мешканців села та його гостей для користування автобусним транспортом на автомобільній дорозі
7.	Створення велосипедних доріжок	м.Балаклія	UA63040010 000010092	вул.Жовтнева, вул.Стадіонна, вул.Грушевського	територія автомобільного транспорту	територія автомобільного транспорту	територія автомобільного транспорту	Створення безпечних умов доступу мешканців села та його гостей для користування автобусним транспортом на автомобільній дорозі
8.	Створення Сполучення с. Нова Гусарівка - Балаклія	м.Балаклія-с.Нова Гусарівка	UA63040010 000010092	T-21-10	територія автомобільного транспорту	-	територія автомобільного транспорту	Збільшення мобільності населення
9.	Створення маршруту міського сполучення	м. Балаклія, Гусарівка, с. Велобуївка, с. Чепіль	UA63040010 000010092	м.Балаклія, Гусарівка, Велобуївка, Чепіль	територія автомобільного транспорту	-	територія автомобільного транспорту	Розвиток транзитного потенціалу. Покращення логістич-них шляхів як інструменту ринкової економіки
10.	Капітальний ремонт автошлях с. Лозовенька-с. Шевелівка	с. Лозовенька-с. Шевелівка	UA63040010 000010092	с. Лозовенька-с. Шевелівка	територія автомобільного транспорту	-	територія автомобільного транспорту	Розвиток транзитного потенціалу. Покращення логістич-них шляхів як інструменту ринкової економіки
11.	Дорога з твердим покриттям	с. Слобожанське, с. Успенське, с. Асіївка	UA63040010 000010092	с.Слобожанське, с.Успенське, с.Асіївка	територія автомобільного транспорту	-	територія автомобільного транспорту	Розвиток транзитного потенціалу. Покращення логістич-них шляхів як інструменту ринкової економіки

12.	Пішохідний перехід	с. Гусарівка	UA63040010 000010092	дорога Т-21-15 та житлові вулиці	територія автомобільного транспорту	-	територія автомобільного транспорту	Розвиток транзитного потенціалу. Покращення логістич-них шляхів як інструменту ринкової економіки
13.	Асфальтування вулиць на території	с. Волохів Яр	UA63040010 000010092	Вулиці с.Волохів Яр	територія автомобільного транспорту	-	територія автомобільного транспорту	Розвиток транзитного потенціалу. Покращення логістич-них шляхів як інструменту ринкової економіки
14.	Асфальтування дороги Балаклія-Шевченкове	Балаклія-Шевченкове	UA63040010 000010092	Балаклія-Шевченкове	територія автомобільного транспорту	-	територія автомобільного транспорту	Розвиток транзитного потенціалу. Покращення логістич-них шляхів як інструменту ринкової економіки
15.	Створення Пішохідного перехіду	с. Волохів Яр	UA63040010 000010092	Біля дороги М-03	територія автомобільного транспорту	-	територія автомобільного транспорту	Створення безпечних умов доступу мешканців села та його гостей для користування автобусним транспортом на автомобільній дорозі
16.	Розміщення пішохідного знаку	с. Бригадирівка	UA63040010 000010092	вулиця Центральна, 84	територія автомобільного транспорту	-	територія автомобільного транспорту	Створення безпечних умов доступу мешканців села та його гостей для користування автобусним транспортом на автомобільній дорозі
17.	Ремонт доріг	с. Бригадирівка	UA63040010 000010092	вулиці с.Бригадирівка	територія автомобільного транспорту	-	територія автомобільного транспорту	Розвиток транзитного потенціалу. Покращення логістич-них шляхів як інструменту ринкової економіки
18.	Асфальтування вулиці та доріг	с. Протопопівка	UA63040010 000010092	вулиці та дороги с.Протопопівка	територія автомобільного транспорту	-	територія автомобільного транспорту	Розвиток транзитного потенціалу. Покращення логістич-них шляхів як інструменту ринкової економіки
19.	Ремонт асфальтного покриття	с. Вербівка	UA63040010 000010092	с.Вербівка	територія автомобільного транспорту	-	територія автомобільного транспорту	Розвиток транзитного потенціалу. Покращення

								логістич-них шляхів як інструменту ринкової економіки
20.	Асфальтування вулиць	с. Нова Гусарівка	UA63040010 000010092	с.Нова Гусарівка	територія автомобільного транспорту	-	територія автомобільного транспорту	Розвиток транзитного потенціалу. Покращення логістич-них шляхів як інструменту ринкової економіки
21.	Ремонт доріг	с. Мілова	UA63040010 000010092	с.Мілова	територія автомобільного транспорту	-	територія автомобільного транспорту	Розвиток транзитного потенціалу. Покращення логістич-них шляхів як інструменту ринкової економіки
22.	Асфальтування вулиць	с. Лозовенька	UA63040010 000010092	с.Лозовенька	територія автомобільного транспорту	-	територія автомобільного транспорту	Розвиток транзитного потенціалу. Покращення логістич-них шляхів як інструменту ринкової економіки
23.	Створення велосипедних доріжок на території села	с. Бригадирівка	UA63040010 000010092	на території села	територія автомобільного транспорту	-	територія автомобільного транспорту	Створення безпечних умов доступу мешканців села та його гостей для користування автобусним транспортом на автомобільній дорозі

## **7.8.Пропозиції щодо перенесення об'єктів виробничої сфери**

У межах територіальної громади відсутні виробничі об'єкти, які потребують перенесенню.

**Звіт про громадські обговорення після прийняття рішення про розробку Програми**

**Звіт  
про пропозиції громадськості для розробки Програми комплексного відновлення  
території Балаклійської міської територіальної громади Ізюмського району  
Харківської області.**

Відповідно до розпорядженням начальника Балаклійської міської військової адміністрації № 302 від 14.06.2023 року «Про розробку Програми комплексного відновлення території Балаклійської міської територіальної громади Ізюмського району Харківської області» для забезпечення представлення усіх заінтересованих осіб та громадськості під час розроблення Програми відновлення, з метою змістовного, комплексного вивчення пропозицій громадськості, забезпечення обґрунтованого підходу щодо їх врахування на усіх стадіях підготовки та затвердження Програми відновлення, узгодження спірних питань з громадськістю з урахуванням принципу балансу інтересів на веб-сайті Балаклійської міської ради та Балаклійської міської військової адміністрації, у зазначених у розпорядженні групах у соціальних мережах та чатах було розміщено інформацію про розроблення Програми комплексного відновлення території Балаклійської міської територіальної громади Ізюмського району Харківської області (далі – Програма).

Збір пропозицій громадськості було організовано через електронні форми та подання пропозицій у паперовій формі чи на електронну скриньку Робочої групи та Балаклійської міської військової адміністрації протягом 20 календарних днів, від дня опублікування розпорядження на офіційному веб-сайті Балаклійської міської ради та Балаклійської міської військової адміністрації з 16.06.2023 по 05.07.2023 року.

Станом на 05.07.2023 року надійшло 139 пропозицій від громадськості.

У зв'язку із відсутністю задовільного інтернет-сполучення в сільських населених пунктах громади розпорядженням начальника Балаклійської міської військової адміністрації № 987 від 14.06.2023 року за рекомендацією Робочої групи було вирішено Старостам усіх старостинських округів на відповідних територіях забезпечити поширення інформації про збір пропозицій до проекту Програми, зокрема шляхом розміщення відповідних оголошень у друкованому вигляді у приміщеннях старостатів, ЦНАП, закладів охорони здоров'я, провести інформаційно-роз'яснювальну роботу щодо активізації населення з метою отримання пропозицій до проекту Програми, та продовжено збір пропозицій з 21 серпня по 4 вересня 2023 року включно.

Усього протягом строку збору пропозицій громадськості надійшло 197 пропозицій, з них:

від фізичних осіб – 176

від юридичних осіб – 21.

У електронному форматі шляхом надсилання на електронні адреси: 32 пропозицій.

У паперовому форматі шляхом надання вигляді до відділу земельних відносин, містобудування, архітектури та державного архітектурно-будівельного контролю апарату виконавчого комітету особисто або передаванням через старости: 165.

За напрямками:

Напрямок	Отримано пропозицій (197)			
	Від юридичних осіб (21)		Від фізичних осіб (176)	
	Кількість	% від загального	Кількість	% від загального
щодо підвищення рівня громадської безпеки на території ТГ;	1	4,76	19	10,78
щодо розвитку та покращення діяльності закладів освіти;	1	4,76	8	4,55
щодо підвищення рівня забезпеченості жителів територіальної громади послугами в сфері охорони здоров'я;	2	9,52	12	6,82

щодо збереження та/або розвитку культурного середовища територіальної громади;	2	9,52	15	8,52
щодо розвитку туризму;	0		8	4,55
щодо розвитку сфери благоустрою;	3	14,29	20	11,36
щодо підвищення якості надання житлово-комунальних послуг;	2	9,52	13	7,39
щодо розвитку транспортної інфраструктури;	2	9,52	13	7,39
щодо розбудови публічного простору територіальної громади;	2	9,52	13	7,39
щодо створення спільно з сусідніми територіальними громадами зон/точок розвитку територіальної громади;	0		0	
щодо інклюзивного місцевого розвитку;	0		10	5,68
щодо впровадження енергоефективних рішень;	2	9,52	5	2,84
Щодо відновлення територіальної громади, які сприяли би поверненню мешканців, які виїхали за межі громади;	1	4,76	9	5,11
щодо необхідності підготовки території до відновлення (зокрема здійснення першочергового розмінування окремих частин територіальної громади, демонтажу зруйнованих будівель та споруд, рекультивациі земель);	1	4,76	8	4,55
щодо технічної можливості, економічної доцільності відновлення пошкоджених об'єктів шляхом виконання робіт з реконструкції, реставрації, капітального чи поточного ремонту	0		5	2,84
щодо відновлення навколишнього природного середовища, збереження та розвитку природоохоронних територій та об'єктів	0		5	2,84
щодо відновлення об'єктів шляхом нового будівництва або пропозиції щодо будівництва нових об'єктів замість тих, що зазнали пошкоджень або зруйновані	0		2	1,14
щодо доцільності пропозиції зміни функціонального призначення територій територіальної громади (її частини) з урахуванням існуючої забудови	0		0	
щодо пріоритетних та стратегічних цілей розвитку громади	0		4	2,27
щодо внесення пропозицій до існуючої містобудівної документації	0		1	0,57

на місцевому рівні або розроблення нової				
щодо розташування (перенесення) об'єктів виробничої сфери	0		2	1,14
щодо перепрофілювання пошкоджених об'єктів/територій територіальної громади, відновлення яких є неможливим або недоцільним (економічно необґрунтованим)	0		2	1,14
щодо інших сфер відбудови та розвитку територіальної громади	2	9,52	2	1,14

Усі отримані пропозиції сформовано у єдину гугл-таблицю із закритим доступом, який надано членам робочої групи.

Отримані пропозиції пронумеровано послідовно – по часу надходження пропозиції.

Також пропозиції було згруповано для аналізу за напрямком, якого стосувалася пропозиція, без можливості зміни їх нумерації.

За результатами проведеної роботи було розглянуто всі отримані пропозиції 197 пропозицій, серед яких всі 197 запропоновано врахувати, з них:

- 19 пропозицій щодо підвищення рівня громадської безпеки на території територіальної громади (наприклад: створення мережі камер відеоспостереження, терміналів швидкого виклику екстрених служб, модернізації системи оповіщення, розбудови укриттів, бомбосховищ, пунктів підтримки під час кризових явищ, тощо);

- 8 пропозицій щодо розвитку та покращення діяльності закладів освіти (наприклад: розбудова мережі закладів шкільної/дошкільної освіти, облаштування існуючих закладів шкільної/дошкільної освіти, розвиток шкільної інфраструктури, створення шкільних кабінетів для інклюзивного навчання, створення на території закладів шкільної/дошкільної освіти та у зонах їх обслуговування безпечного простору, розвиток маршрутів шкільних автобусів, шкільних, дошкільних, та позашкільних гуртків, танцювальних колективів тощо.);

- 13 пропозицій щодо підвищення рівня забезпечення жителів територіальної громади послугами в сфері охорони здоров'я (наприклад: забезпечення автомобілями швидкої допомоги, травпунктами, амбулаторіями, розширення мережі аптечних закладів тощо.);

- 15 пропозицій щодо збереження та/або розвитку культурного середовища Балаклійської міської територіальної громади (наприклад: утримання /розбудова театрів, клубів, музеїв та інших закладів культури, створення/утримання арт об'єктів, мералів, пам'яток проведення фестивалів та інших масових закладів тощо);

- 8 пропозицій щодо розвитку туризму (наприклад: розвиток туристичних маршрутів, велосипедних доріжок, екскурсій, розвиток гастрономічного та екологічного туризму тощо);

- 22 пропозицій щодо розвитку сфери благоустрою (наприклад: створення/утримання зелених зон, асфальтування вулиць, розбудова/створення паркувальних майданчиків, облаштування смітників, розбудови/модернізації мережі вуличного освітлення тощо);

- 15 пропозицій щодо підвищення якості надання житлово-комунальних послуг (наприклад: надання послуг водопостачання, водовідведення, газопостачання, вивезення побутового сміття тощо);

- 14 пропозицій щодо розвитку транспортної інфраструктури Балаклійської територіальної громади (наприклад: створення маршрутів міського та міжміського сполучення, автошляхів, шляхопроводів, створення нових, облаштування або модернізація існуючих зупинок громадського транспорту, покращення стану санітарного та інженерного облаштування, об'єктів дорожнього сервісу автомобільних доріг, що проходять по території територіальної громади тощо);

- 15 пропозицій щодо розбудови публічного простору територіальної громади (створення, ремонт або модернізація багатофункціональних дитячих майданчиків, ролердромів, скейтпарків тощо);

- 10 пропозицій щодо інклюзивного місцевого розвитку (наприклад: встановлення пандусів, доступність будинків і споруд для маломобільних груп населення, встановлення звукової інформуючої сигналізації світлофорів тощо);
- 8 пропозицій щодо впорядкування енергоефективних рішень (наприклад: енергоаудит громадських будівель та /або багатоквартирних будинків, їх термомодернізації, встановлення енергозберігаючих вікон, енергоефективних котлів, заміна ламп розжарювання тощо);
- 10 пропозицій щодо відновлення Балаклійської територіальної громади, які сприяли би поверненню мешканців, які виїхали за межі громади;
- 9 пропозицій щодо необхідності підготовки території до відновлення (зокрема здійснення першочергового розмінування окремих частин територіальної громади, демонтажу зруйнованих будівель та споруд, рекультивації земель);
- 5 пропозицій щодо технічної можливості, економічної доцільності відновлення пошкоджених об'єктів шляхом виконання робіт з реконструкції, реставрації, капітального чи поточного ремонту;
- 5 пропозицій щодо відновлення навколишнього природного середовища, збереження та розвитку природоохоронних територій та об'єктів;
- 2 пропозиції щодо відновлення об'єктів шляхом нового будівництва або пропозиції щодо будівництва нових об'єктів замість тих, що зазнали пошкоджень або зруйновані;
- 1 пропозиція щодо висесення пропозицій до існуючої містобудівної документації на місцевому рівні або розроблення нової;
- 2 пропозиції щодо розташування (перенесення) об'єктів виробничої сфери;
- 2 пропозиції щодо перепрофілювання пошкоджених об'єктів/територій територіальної громади. Відновлення яких є неможливим або не доцільним (економічно необґрунтованим);
- 4 пропозиції щодо інших сфер відбудови та розвитку Балаклійської міської територіальної громади

На засідання Робочої групи з розроблення Програми комплексного відновлення території Балаклійської міської територіальної громади Ізюмського району Харківської області 29 вересня 2023 року було вирішено всі 197 пропозицій, які надійшли та були підтримані більшістю голосів членів робочої групи, врахувати під час розроблення Програми комплексного відновлення території Балаклійської міської територіальної громади Ізюмського району Харківської області.

Заступник голова Робочої групи



Сергій ПОЛТОРАК

Секретар Робочої групи



Інна СТОЙКА



## Інформація про врахування державних інтересів та інтересів суміжних ТГ

### Звіт про узгодження державних і суміжних інтересів

#### Звіт про узгодження державних і суміжних інтересів

Розпорядженням начальника Балаклійської міської військової адміністрації № 302 від 14.06.2023 року прийнято рішення розробити Програму комплексного відновлення території Балаклійської міської територіальної громади Ізюмського району Харківської області (далі - Програма відновлення), відділ земельних відносин, містобудування, архітектури та державного архітектурно-будівельного контролю апарату виконавчого комітету Балаклійської міської ради Харківської області визначено розробником Програми відновлення.

Відповідно до пункту 25 Порядку № 1159, відділ земельних відносин, містобудування, архітектури та державного архітектурно-будівельного контролю апарату виконавчого комітету Балаклійської міської ради Харківської області, який розробляє Програму відновлення, забезпечує врахування державних інтересів, інтересів суміжних територіальних громад шляхом здійснення запитів та розгляду отриманої інформації під час розроблення відповідної програми.

З Балаклійською міською територіальною громадою межують Донецька селищна, Савинська селищна, Чкаловська селищна, Малинівська селищна, Шевченківська селищна, Барвінківська міська, Первомайська міська, Лозівська міська, Олексіївська сільська, Оскільська сільська територіальні громади.

Для врахування інтересів суміжних територіальних громад під час розроблення Програми відновлення направлені запити :

1. 21.06.2023 року № 04-08/1988 Голові Донецької селищної територіальної громади Харківської області про інтереси Донецької селищної територіальної громади на території Балаклійської міської територіальної громади, відповідь отримано 11.07.2023 року № 1224/06-20 де зазначено щодо Договору про надання міжбюджетного трансферу бюджету Балаклійської міської територіальної громади з селищного бюджету на 2023 рік, а саме:

1.1. Програма надання населенню медичних послуг, забезпечення лікарськими засобами і медичними виробами та розвиток і підтримка комунальних закладів охорони здоров'я Балаклійської міської ради на 2022-2024 роки у сумі 8 032 069 грн., в тому числі для Комунального некомерційного підприємства Балаклійської міської ради Харківської області «Балаклійська клінічна багатопрофільна лікарня інтенсивного лікування» на оплату комунальних послуг та енергоносіїв, пільгове забезпечення лікарськими засобами та виробами медичного призначення пільгових категорій населення 8 032 069 грн.;

1.2. Програма розвитку архівної справи Балаклійської міської ради Харківської області на 2022-2026 роки в сумі 198 535 грн.;

1.3. Програма соціально-економічного розвитку Балаклійської територіальної громади на 2022-2024 роки 15 659 601 грн, а сама:

1.3.1 На виконання аварійно-відбудовних робіт з ремонту багатоквартирних житлових будинків на території міста Балаклія, що зазнали руйнувань та пошкоджень внаслідок бойових дій, що пов'язані з військовою агресією російської федерації 7 600 000грн.

1.3.2.Для КНП БМР ХО області «Балаклійська клінічна багатопрофільна лікарня інтенсивного лікування» на об'єкт: «Капітальний ремонт системи тепlopостачання у межах підвальних приміщень нежитлової будівлі-поліклініки за адресою: Харківська область, Ізюмський район, м.Балаклія, вул. Жовтнева 10» 1 540 850 грн.

1.3.3 На «Капітальний ремонт нежитлової будівлі-лікувального корпусу (терапевтичне відділення) за адресою: вул. Центральна, 5, смт. Донець, Балаклійського району Харківської області(коригування) 6 518 751 грн;

1.4.На співфінансування утримання бюджетних установ, а саме:

1.4.1 Відділ з надання адміністративних послуг апарату виконавчого комітету Балаклійської міської ради Харківської області (заробітна плата з нарахуванням) 419 949 грн в 2023 році, 608 711 грн. в 2024 році.

1.4.2 Балаклійська місцева пожежна охорона (поточне утримання Андріївського підрозділу) 4 507 127 грн в 2023 році;

2. 21.06.2023 року № 04-08/1990 Начальнику Савинської селищної військової адміністрації Ізюмського району Харківської області про інтереси Савинської селищної територіальної громади на території Балаклійської міської територіальної громади, відповідь отримано 30.06.2023 року № 1210/02.01-10 де зазначено щодо Договору про надання міжбюджетного трансферу бюджету Балаклійської міської територіальної громади з селищного бюджету на 2023 рік, а саме:

2.1.Програма надання населенню медичних послуг, забезпечення лікарськими засобами і медичними виробами та розвиток і підтримка комунальних закладів охорони здоров'я Балаклійської міської ради на 2022-2024 роки у сумі 4 610 482

2.2.Програма розвитку архівної справи Балаклійської міської ради Харківської області на 2022-2026 роки в сумі 89 807 грн.;

2.3. Програма розвитку та фінансування підтримки комунальних підприємств Балаклійської міської ради на 2022-2026 роки (Програма соціально-економічного розвитку території Савинської селищної ради на 2022-2024 роки) в сумі 282 421 грн. для фінансової підтримки КП «Балаклійське АТП Балаклійської міської ради Харківської області» на придбання паливно-мастильних матеріалів.

3.18.01.2024 року № 04-08/297 Начальнику Чкаловської селищної військової адміністрації Чугуївського району Харківської області про інтереси Чкаловської селищної територіальної громади на території Балаклійської міської територіальної громади, відповідь отримано 31.01.2024 року № 01-01-43/201 про те, що Чкаловська територіальна громада зацікавлена у співпраці з

Балаклійською територіальною громадою у вигляді розробки спільних концепцій, стратегій, проєктів, програм, містобудівної документації;

4.18.01.2024 року № 04-08/301 Начальнику Малинівської селищної військової адміністрації Чугуївського району Харківської області про інтереси Малинівської селищної територіальної громади на території Балаклійської міської територіальної громади, відповідь отримано 22.01.2024 року № 01-08/140 про те, що Малинівська селищна територіальна громада не має інтересів на території громади, які б мали вплив на розробку Програми відновлення;

5.18.01.2024 року № 04-08/302 Начальнику Шевченківської селищної військової адміністрації Чугуївського району Харківської області про інтереси Шевченківської селищної територіальної громади на території Балаклійської міської територіальної громади, відповідь отримано 07.02.2024 року № 02-20/284 про те, що Шевченківська селищна територіальна громада не має інтересів на території громади, які б мали вплив на розробку Програми відновлення;

6.21.06.2023 року № 04-08/1988 Голові Барвінківської міської територіальної громади Харківської області про інтереси Барвінківської міської територіальної громади на території Балаклійської міської територіальної громади, відповідь не отримано.

Треба відмітити, що між Барвінківською міською радою та Балаклійською міською військовою адміністрацією Харківської області укладено Договори про надання міжбюджетного трансферу бюджету Балаклійської міської територіальної громади з міського бюджету на 2023, 2024 роки у вигляді цільової субвенції для Балаклійської місцевої пожежної охорони на утримання та забезпечення діяльності місцевої команди в селі Мечебилове Барвінківської міської територіальної громади Ізюмського району Харківської області (Програма забезпечення діяльності місцевої пожежної команди в селі Мечебилове Барвінківської міської територіальної громади Ізюмського району Харківської області на 2023-2025 роки) 2023 рік в сумі 370 820 грн. , 2024 рік в сумі 1 011 569 грн.

7.21.06.2023 року № 04-08/1985 Голові Первомайської міської територіальної громади Харківської області про інтереси Первомайської міської територіальної громади на території Балаклійської міської територіальної громади, відповідь отримано 06.07.2023 року №01-21/1905 про те, що у Первомайської міської територіальної громади відсутні інтереси, які можуть вплинути на формування загальних підходів та пропозицій щодо комплексного відновлення, розвитку території Балаклійської міської територіальної громади та заходів для їх реалізації;

8.18.01.2024 року № 04-08/302 Голові Лозівської міської територіальної громади Харківської області про інтереси Лозівської міської територіальної

громади на території Балаклійської міської територіальної громади, відповідь отримано 02.02.2024 року № 458/02-23-12 з наступними пропозиціями:

8.1.Логістичне сполучення між селами Новоселівка Лозівської міської територіальної громади та селом Лозовенька Балаклійської міської ради здійснюється ґрунтовою дорогою. Для подальшого довгострокового сталого функціонування зазначеного логістичного маршруту, враховуючи пошкодження дороги спеціалізованим транспортом за два минулі роки пропонується передбачити заходи щодо облаштування дороги в межах територіального розташування;

Пунктом 6.3 Плану заходів до Програми комплексного відновлення території Балаклійської міської територіальної громади Харківського району Харківської області передбачено ремонт асфальтового покриття доріг та облаштування тротуарних доріжок в громаді м. Балаклія, с.Нова Гусарівка, с.Яковенкове, с.Шевелівка, с.Лозовенька в 2024-2030 роках за рахунок міського бюджету, коштів юридичних та фізичних осіб та інших джерел, які не заборонені чинним законодавством.

8.2.Суміжними територіями Лозівської та Балаклійських міських територіальних громад протікає річка Лозовенька. Після окупації території частини Балаклійської міської територіальної громади та проведення активних бойових дій, загальний стан річки залишає бажати кращого. Тож Лозівською територіальною громадою наразі розглядається питання очищення русла річок, проведення заходів запобігання замулення та відновлення річкових екосистем відповідно до територіальності.

Пунктом 14.1 Плану заходів до Програми комплексного відновлення території Балаклійської міської територіальної громади Харківського району Харківської області передбачено Відновлення навколишнього природного середовища, збереження та розвитку природоохоронних територій та об'єктів, припинення знеліснення, збереження лісів та їхнє відновлення. Створення зеленої зони в 2024-2030 роках за рахунок міського бюджету, коштів юридичних та фізичних осіб та інших джерел, які не заборонені чинним законодавством.

9.18.01.2024 року № 04-08/302 Голові Олексіївської сільської територіальної громади Лозівського району Харківської області про інтереси Олексіївської сільської територіальної громади на території Балаклійської міської територіальної громади, відповідь отримано 25.01.2024 року № 02-19/234 про те, що Олексіївська територіальна громада не має інтересів на території громади, які б мали вплив на розробку Програми відновлення;

10.18.01.2024 року № 04-08/302 Начальнику Оскільської сільської військової адміністрації Ізюмського району Харківської області про інтереси Оскільської сільської територіальної громади на території Балаклійської міської територіальної громади, відповідь не отримано.

Враховуючи питання територіальності, а саме розташування громади в Ізюмському районі та віднесення в колишньому Волоховоярського

старостинського округу Балаклійської міської територіальної громади до Чугуївського району були направлені запити:

1. 21.06.2023 року № 04-08/1987 Начальнику Ізюмської міської військової адміністрації Ізюмського району Харківської області про інтереси Ізюмської міської територіальної громади на території Балаклійської міської територіальної громади, відповідь отримано 27.06.2023 року № 924 – ВС про те, що на території Балаклійської міської територіальної громади відсутні інтереси Ізюмської міської територіальної громади, що можуть бути враховані під час розроблення Програми відновлення;

2. 21.06.2023 року № 04-08/1986 Начальнику Чугуївської міської військової адміністрації Ізюмського району Харківської області про інтереси Чугуївської міської територіальної громади на території Балаклійської міської територіальної громади, відповідь отримано 04.07.2023 року № 02-02/938 про те, що Чугуївська територіальна громада не має спільних меж з Балаклійською міською територіальною громадою. Наявна містобудівна документація населених пунктів Чугуївської територіальної громади не містить планувальних рішень, які мають або можуть мати вплив на визначення планувальних рішень містобудівної документації Балаклійської територіальної громади. На території Чугуївської територіальної громади розташовані об'єкти підвищеної небезпеки державного значення- ВУВХ»Донець» та полігон промислових відходів АТ «ХАРП».

Для врахування державних інтересів було направлено запит про державні інтереси на території Балаклійської міської територіальної громади до Департаменту містобудування та архітектури Харківської обласної державної адміністрації за № 04-08/1984 від 21.06.2023 року та отримали відповідь за № 01-02/1049-2/1213В від 14.07.2023 р. щодо врахування державних інтересів до проєкту Програми, а саме: Департамент містобудування та архітектури Харківської обласної військової адміністрації повідомив про необхідність отримання інформації щодо інтересів суміжних територіальних громад відповідно до Порядку № 1159; дотримання вимог щодо створення безперешкодного життєвого середовища для осіб з інвалідністю; обов'язкове врахування заходів з облаштування укриттів при плануванні забудови та реконструкції об'єктів.

Під час розробки Програми відділ земельних відносин, містобудування, архітектури та державного архітектурно-будівельного контролю апарату виконавчого комітету Балаклійської міської ради Харківської області надіслав листи щодо інтересів суміжних територіальних громад, було розглянуто надану інформацію та враховано пропозиції. При плануванні забудови та реконструкції об'єктів враховано заходи з облаштування укриттів та створення безперешкодного життєвого середовища для осіб з інвалідністю.

В розділ 7.6. Програми зазначається, що в складі комплексного плану

просторового розвитку Балаклійської міської територіальної громади потрібно першочергового розробити планувальні рішення генерального плану для населеного пункту, який взагалі не має на 2023 рік, містобудівної документації на місцевому рівні, так і для населених пунктів, містобудівна документація яких не актуальна в теперішній час, а саме: с. Волвенкове, с. Яковенкове, с. Щурівка, с. Чепіль, с. Успенське, с. Таранушине, с. Степок, с. Соколівка, с. Попівка, с. Петрівське, с. Первомайське, с. Новомиколаївка, с. Нова Серпухівка, с. Нова Гусарівка, с. Мілова, с. Лозовенька, с. Криничне, с. Крейдянка, с. Калинівка, с. Завгороднє, с. Гусарівка, с. Волохів Яр, с. Волобуївка, с. Вовчий Яр, с. Вітрівка, с. Вільне, с. Вербівка, с. Бригадирівка, с. Борщівка, с. Берестянки, с. Байрак.

Пунктом 75 Плану заходів до Програми комплексного відновлення території Балаклійської міської територіальної громади Ізюмського району Харківської області передбачено виготовлення Генерального плану м.Балаклія в 2023-2025 роках за рахунок міського бюджету, коштів юридичних та фізичних осіб та інших джерел, які не заборонені чинним законодавством.

Пунктом 76 Плану заходів до Програми комплексного відновлення території Балаклійської міської територіальної громади Ізюмського району Харківської області передбачено виготовлення Комплексного плану просторового розвитку території Балаклійської міської територіальної громади в 2024-2027 роках за рахунок міського бюджету, коштів юридичних та фізичних осіб та інших джерел, які не заборонені чинним законодавством.

Програмою передбачено, що під час проектування і будівництва, відновлення пошкоджених об'єктів, буде дотримано вимоги містобудівного законодавства, будівельні норми, нормативні документи, обов'язковість застосування яких встановлена законодавством, щодо забезпечення доступності і безпеки об'єктів для маломобільних груп населення, у тому числі осіб з інвалідністю, енергоефективності, укриття населення в об'єктах фонду захисних споруд цивільного захисту, інженерно-технічні заходи цивільного захисту, вимоги пожежної та техногенної безпеки, згідно Постанови КМУ від 14 лютого 2023 р. №152.

**Начальник відділ земельних відносин,  
містобудування, архітектури та державного  
архітектурно-будівельного контролю апарату  
виконавчого комітету Балаклійської  
міської ради Харківської області**  
13.02.2024

**Інна Стойка**

Додаток 1.3  
до проекту Програми комплексного  
відновлення Балаклійської ТГ

**Детальна інформація Розділу 1 ПКВ**

Таблиця Д.1.3.1

**Основні характеристики автодоріг ТГ**

Назва дороги	Категорія	Тип покриття	Орган управління (дорогою)	Протяжність в межах громади, км
<i>Державного значення<sup>24</sup></i>				
М-03 (Е-40) Київ – Харків – Довжанський (на Ростов-на-Дону)	міжнародна (М)	дані відсутні	Служба відновлення та розвитку інфраструктури у Харківській області	дані відсутні
Р-78 Харків – Зміїв – Балаклія – Гороховатка	регіональна (Р)	асфальтобетонне	Служба відновлення та розвитку інфраструктури у Харківській області	дані відсутні
Т-21-10 Шевченкове- Балаклія-Первомайський- Кегичівка	територіаль на (Т)	асфальтобетонне	Служба відновлення та розвитку інфраструктури у Харківській області	
Т-2120 Зачепилівка – Андріївка – Кегичівка – Старовірівка – /М-18/	територіаль на (Т)	дані відсутні	дані відсутні	дані відсутні
Т-2115 Гусарівка – Грушуваха	територіаль на (Т)	дані відсутні	дані відсутні	дані відсутні
<i>Місцевого значення<sup>25</sup></i>				
О-210102 Балаклія – Бригадирівка	обласна	Асфальтнобетонне та чорне шосе щебеневе	ДП «Дороги Харківщини»	21
О-210103 Балаклія – Яковенкове	обласна	асфальтнобетонне	ДП «Дороги Харківщини	9,8
С210132 Під'їзд до села Крейдянка	місцева	дані відсутні	дані відсутні	4,7
С210117 Асіївка – Слобожанське	місцева	дані відсутні	дані відсутні	9,3
С210118 Під'їзд до села Успенське	місцева	дані відсутні	дані відсутні	2,3
С210125	місцева	дані відсутні	дані відсутні	5,9

<sup>24</sup> Складено за даними [Постанови КМУ «Про затвердження переліку автомобільних доріг загального користування державного значення» №1242 від 17 листопада 2021 року.](#)

<sup>25</sup> Складено за даними [Розпорядження Харківської обласної державної адміністрації №419 від 03 липня 2020 року.](#)

Під'їзд до села Новомиколаївка				
C210120 Під'їзд до села Попівка	місцева	дані відсутні	дані відсутні	4,5
C210119 Під'їзд до села Соколівка	місцева	дані відсутні	дані відсутні	2,7
C210131 Під'їзд до села Вербівка	районна	асфальтобетонне	ДП «Дороги Харківщини»	1,3
C210101 Шевелівка – Лозовенька	місцева	дані відсутні	дані відсутні	дані відсутні
C210116 Під'їзд до села Нова Серпухівка	місцева	дані відсутні	дані відсутні	1,8
C210103 Андріївка – Курган – Мілова	місцева	дані відсутні	дані відсутні	дані відсутні
C210127 Під'їзд до села Мілова	місцева	дані відсутні	дані відсутні	6.4
C210128 Під'їзд до села Криничне	місцева	дані відсутні	дані відсутні	1.0
C210134 Під'їзд до села Первомайське	місцева	дані відсутні	дані відсутні	3.8
C210124 Під'їзд до села Червоний Шлях	місцева	дані відсутні	дані відсутні	2.9
C210133 Під'їзд до села Байрак	районна	асфальтобетонне	ДП «Дороги Харківщини»	1.1
C210102 Байрак – Нова Гусарівка – Залиман	місцева	дані відсутні	дані відсутні	дані відсутні
C210121 Під'їзд до села Щурівка	місцева	дані відсутні	дані відсутні	2.7
C210106 Петрівське – Іванівка	місцева	дані відсутні	дані відсутні	дані відсутні
C210108 Під'їзд до села Протопопівка	місцева	дані відсутні	дані відсутні	3.1
C210136 Під'їзд до села Волвенкове	місцева	дані відсутні	дані відсутні	2.8
C210142 Під'їзд до села Вітрівка	місцева	дані відсутні	дані відсутні	4.3
C210141 Під'їзд до села Таранушине	місцева	дані відсутні	дані відсутні	5.3



## Основні характеристики населених пунктів ТГ

№ з/п	Назва	Тип	КАТОТТГ	Назва старостинського округу	Площа, га	Кількість домогосподарств[1]	Відстань до адмінцентру ТГ, км	Відстань до обласного центру, км
1	(UA): Балаклія (EN): Balakliia	місто	UA63040010010039074	Адміністративний центр	2416,8	7020	-	92
2	(UA): Крейдянка (EN): Kreidianka	село	UA63040010170044517	Належить до адміністративного центру	10,5	67	10	98
3	(UA): Асіївка (EN): Asiivka	село	UA63040010020071209	Асіївський старостинський округ	318,5	255	25	115
4	(UA): Слобожанське (EN): Slobozhanske	селище	UA63040010370092955		133,6	75	32	60
5	(UA): Успенське (EN): Uspenske	село	UA63040010310067123		42,3	19	31	121
6	(UA):Новомиколаївка (EN): Novomykolaivka	село	UA63040010230010872		83,6	27	42	97
7	(UA): Попівка (EN): Popivka	село	UA63040010260031272		36,9	23	28	101
8	(UA): Соколівка (EN): Sokolivka	село	UA63040010280021161		21,1	12	28	118
9	(UA): Бригадирівка (EN): Bryhadyrivka	село	UA63040010060028474		Бригадирівський старостинський округ	500,4	338	23

10	(UA): Борщівка (EN): Borshchivka	село	UA630400100500776 77	Борщівський старостинський округ	581,8	493	11	91
11	(UA): Вербівка (EN): Verbivka	село	UA630400100700807 66	Вербівський старостинський округ	689,8	1200	8	98
12	(UA): Волохів Яр (EN): Volokhiv Yar	село	UA630400101300190 33	Волохово- ярський старостинський округ	694,45	22	20	74
13	(UA): Гусарівка (EN): Husarivka	село	UA630400101400650 05	Гусарівський старостинський округ	472,9	498	15	105
14	(UA): Волобуївка (EN): Volobuivka	село	UA630400101200857 36		211,5	147	20	110
15	(UA): Лозовенька (EN): Лозовенька	село	UA630400101900641 86	Лозовеньківський старостинський округ	413,5	151	36	126
16	(UA): Вільне (EN): Vilne	село	UA630400100800190 62		138,9000	67	32	123
17	(UA): Нова Серпухівка (EN): Nova Serpukhivka	село	UA630400102200815 37		52,4000	13	30	120
18	(UA): Мілова (EN): Milova	село	UA630400102000537 95	Міловський старостинський округ	369,10	556	22	112
19	(UA): Криничне (EN): Krynychne	село	UA630400101800772 93		53,1	69	19	109
20	(UA): Первомайське (EN): Pervomaiske	село	UA630400102400621 11		154,9	118	32	93

21	(UA): Червоний шлях (EN): Chervonyi Shliakh	село	UA630400103300744 96				37	83
22	(UA): Байрак (EN): Bairak	село	UA630400100300346 93	Новогусарівський старостинський округ	68,0000	91	8	98
23	(UA): Нова Гусарівка (EN): Nova Husarivka	село	UA630400102100403 02		210,3	259	12	102
24	(UA): Щурівка (EN): Shchurivka	село	UA630400103500160 31		91,1	134	17	107
25	(UA): Петрівське (EN): Petrivske	село	UA630400102500953 32	Петрівський старостинський округ	877,2	1476	40	131
26	(UA): Завгороднє (EN): Zavhorodnie	село	UA630400101500129 77		271,5	392	37	128
27	(UA): Берестянки (EN): Berestianky	село	UA630400100400659 85		19,9	25	36	126
28	(UA): Протопопівка (EN): Protopopivka	село	UA630400102700114 60	Протопопівський старостинський округ	463,7	дані відсутні	34	125
29	(UA): Волвенкове (EN): Volvenkove	село	UA630400101100225 34		156,0000	дані відсутні	28	118
30	(UA): Чепіль (EN): Chepil	село	UA630400103200158 57	Чепільський старостинський округ	462,0	461	24	114
31	(UA): Вітрівка (EN): Vitrivka	село	UA630400100900648 43		52,7	16	28	118

32	(UA): Шевелівка (EN): Shevelivka	село	UA630400103400481 83	Шевелівський старостинський округ	300,7000	350	21	111
33	(UA): Яковенкове (EN): Yakovenkove	село	UA630400103600104 30	Яковенківський старостинський округ	629,4000	346	12	86
34	(UA): Калинівка (EN): Kalynivka	село	UA630400101600633 11		164,3000	111	18	75
35	(UA): Таранушине (EN): Taranushyne	село	UA630400103000385 35		54,9000	19	21	78
36	(UA): Степок (EN): Stepok	село	UA630400102900182 80		27,7000	9	20	78
37	(UA): Вовчий Яр (EN): Vovchyi Yar	село	UA630400101000855 86		185,8000	25	25	77

Таблиця Д. 1.3.3.

**Динаміка населення в розрізі статі, в період 2021-2023 рр., осіб**

Назва населеного пункту	Жінки				Чоловіки			
	на 01.01.2021 зарєєстровано місце проживання	на 01.01.2022 зарєєстровано місце проживання	на 01.01.2023 зарєєстровано місце проживання на 30.09.2023	на 01.01.2024 зарєєстровано місце проживання на 30.09.2023	на 01.01.2021 зарєєстровано місце проживання	на 01.01.2022 зарєєстровано місце проживання	на 01.01.2023 зарєєстровано місце проживання на 30.09.2023	на 01.01.2024 зарєєстровано місце проживання на 30.09.2023
Асіївка	272	270	261	261	224	230	217	215
Байрак	63	66	64	65	63	63	63	64
Балаклія	9 455	10 057	10 660	10 786	13 825	12 938	11 617	11399
Берестянки	3	3	2	2	5	5	5	5
Борщівка	424	429	427	427	367	386	371	372
Бригадирівка	306	304	306	305	285	285	280	280
Вербівка	1 253	1 262	1 244	1 236	1 111	1 128	1 110	1109
Вільне	74	73	70	70	65	64	61	60
Вітрівка	13	14	13	13	6	6	4	3
Вовчий Яр	8	8	6	6	12	12	11	11
Волвенкове	8	6	6	6	10	9	8	8
Волобуївка	90	91	89	86	77	76	74	72
Волохів Яр	503	509	499	498	449	451	451	451
Гусарівка	421	416	413	407	357	354	352	347
Завгороднє	176	173	165	166	132	128	127	126
Калинівка	73	73	66	66	69	65	64	64
Крейдянка	19	18	18	18	15	14	14	14

Криничне	39	34	35	35	38	36	35	36
Лозовенька	162	160	162	162	129	130	118	115
Мілова	420	388	386	385	363	350	337	335
Нова Гусарівка	294	293	278	278	253	253	247	248
Нова Серпухівка	10	10	9	9	9	9	8	7
Новомиколаївка	9	9	7	7	16	18	18	18
Первомайське	19	21	18	18	14	17	17	17
Петрівське	923	912	904	891	827	831	821	819
Попівка	5	5	5	5	11	11	11	11
Протопопівка	336	341	332	329	302	315	319	312
Слобожанське	153	150	151	150	129	129	130	129
Соколівка	1	2	2	2	3	3	4	4
Степок	6	6	5	5	1	1	1	1
Таранушине	9	9	8	8	7	7	7	7
Успенське	21	23	21	21	16	16	16	16
Чепіль	275	270	255	256	240	242	236	233
Червоний Шлях	5	7	7	7	12	13	12	12
Шевелівка	341	335	325	323	313	319	309	307
Щурівка	16	19	17	17	32	31	29	29
Яковенкове	390	396	386	387	325	323	330	328
<b>РАЗОМ</b>	<b>16 595</b>	<b>17 162</b>	<b>17 622</b>	<b>17 713</b>	<b>20 112</b>	<b>19 268</b>	<b>17 834</b>	<b>17 584</b>

## Віковий розподіл населення, 2021-2024 рр.

Назва населеного пункту	Діти до 14 років				Діти 14 - 18 років				Загалом			
	на 01.01.2021	на 01.01.2022	на 01.01.2023	на 01.01.2024	на 01.01.2021	на 01.01.2022	на 01.01.2023	на 01.01.2024	на 01.01.2021	на 01.01.2022	на 01.01.2023	на 01.01.2024
	зареєстровано місце проживання	зареєстровано місце проживання	зареєстровано місце проживання на 30.09.2023	зареєстровано місце проживання на 30.09.2023	зареєстровано місце проживання	зареєстровано місце проживання	зареєстровано місце проживання на 30.09.2023	зареєстровано місце проживання на 30.09.2023	постійні мешканці	постійні мешканці	постійні мешканці на 30.09.2023	постійні мешканці на 30.09.2023
Асіївка	4	55	59	62	1	10	16	15	501	565	553	553
Байрак	0	13	10	11	6	10	5	5	132	152	142	145
Балаклія	2 753	2 806	2 541	2 511	883	906	1 051	1 061	26 916	26 707	25 869	25 757
Берестянки	0	0	0	0	0	0	0	0	8	8	7	7
Борщівка	9	140	133	131	3	29	45	46	803	984	976	976
Бригадирівка	4	93	98	95	1	26	28	28	596	708	712	708
Вербівка	67	377	335	327	27	111	148	138	2 458	2 878	2 837	2 810
Вільне	2	5	18	18	0	0	3	2	141	142	152	150
Вітрівка	3	3	3	3	0	0	0	0	22	23	20	19
Вовчий Яр	0	1	1	1	0	1	1	1	20	22	19	19
Волвенкове	0	0	0	0	0	0	0	0	18	15	14	14
Волобуївка	1	15	15	15	2	5	5	5	170	187	183	178
Волохів Яр	10	97	119	123	6	31	46	47	968	1 088	1 115	1 119
Гусарівка	8	102	89	90	1	28	40	42	787	900	894	886
Завгороднє	1	13	19	18	0	5	11	12	309	319	322	322
Калинівка	3	10	4	4	0	3	8	8	145	151	142	142

Крейдянка	6	6	5	5	0	0	1	1	40	38	38	38
Криничне	4	4	4	4	2	0	0	0	83	74	74	75
Лозовенька	1	4	29	29	2	3	9	9	294	297	318	315
Мілова	103	121	87	87	36	41	54	53	922	900	864	860
Нова Гусарівка	19	88	77	76	5	21	27	26	571	655	629	628
Нова Серпухівка	0	0	0	0	0	0	1	1	19	19	18	17
Новомиколаї вка	0	0	2	2	0	0	0	0	25	27	27	27
Первомайськ е	2	1	2	2	0	1	1	1	35	40	38	38
Петрівське	5	62	124	130	2	24	52	52	1 757	1 829	1 901	1 892
Попівка	0	0	1	1	0	0	0	0	16	16	17	17
Протопопівк а	12	36	40	41	3	21	25	23	653	713	716	705
Слобожанськ е	1	13	24	26	2	7	8	9	285	299	313	314
Соколівка	0	0	0	0	0	0	0	0	4	5	6	6
Степок	0	0	0	0	0	0	0	0	7	7	6	6
Таранушине	0	0	0	0	0	0	0	0	16	16	15	15
Успенське	0	1	1	1	0	0	0	0	37	40	38	38
Чепіль	13	71	80	75	9	26	28	31	537	609	599	595
Червоний Шлях	0	1	0	0	0	0	2	2	17	21	21	21
Шевелівка	9	80	108	110	4	24	27	28	667	758	769	768
Щурівка	0	1	1	1	0	0	0	0	48	51	47	47
Яковенкове	16	107	101	99	3	26	26	28	734	852	843	842
<b>РАЗОМ</b>	<b>3 056</b>	<b>4 326</b>	<b>4 130</b>	<b>4 098</b>	<b>998</b>	<b>1 359</b>	<b>1 668</b>	<b>1 674</b>	<b>40 761</b>	<b>42 115</b>	<b>41 254</b>	<b>41 069</b>

## Динаміка населення з врахуванням кількості ВПО, 2021-2024 рр.

Населений пункт	на 01.01.2021		на 01.01.2022		на 01.01.2024	
	постійні мешканці	ВПО (прийняті)	постійні мешканці	ВПО (прийняті)	постійні мешканці на 30.06.2023	ВПО (прийняті)
Асївка	501	0	565	0	562	30
Байрак	132	0	152	0	143	19
Балаклія	26 916	0	26 707	0	25 986	3 373
Берестянки	8	0	8	0	7	0
Борщівка	803	0	984	0	982	74
Бригадирівка	596	0	708	0	711	88
Вербівка	2 458	0	2 878	0	2 846	283
Вільне	141	0	142	0	155	57
Вітрівка	22	0	23	0	20	0
Вовчий Яр	20	0	22	0	20	2
Волвенкове	18	0	15	0	15	1
Волобуївка	170	0	187	0	182	9
Волохів Яр	968	0	1 088	0	1 116	64
Гусарівка	787	0	900	0	900	125
Завгороднє	309	0	319	0	324	47
Калинівка	145	0	151	0	142	4
Крейдянка	40	0	38	0	38	4
Криничне	83	0	74	0	74	41
Лозовенька	294	0	297	0	319	185
Мілова	922	0	900	0	875	160
Нова Гусарівка	571	0	655	0	632	86
Нова Серпухівка	19	0	19	0	19	8
Новомиколаївка	25	0	27	0	28	4
Первомайське	35	0	40	0	37	20
Петрівське	1 757	0	1 829	0	1 908	170
Попівка	16	0	16	0	17	2
Протопопівка	653	0	713	0	715	55
Слобожанське	285	0	299	0	315	3
Соколівка	4	0	5	0	6	0
Степок	7	0	7	0	6	0
Таранушине	16	0	16	0	15	0
Успенське	37	0	40	0	40	8
Чепіль	537	0	609	0	608	44
Червоний Шлях	17	0	21	0	21	5
Шевелівка	667	0	758	0	755	27
Щурівка	48	0	51	0	47	15
Яковенкове	734	0	852	0	843	106
<b>РАЗОМ</b>	<b>40 761</b>	<b>0</b>	<b>42 115</b>	<b>0</b>	<b>41 429</b>	<b>5 119</b>



Додаток 1.4  
до проекту Програми комплексного  
відновлення Балаклійської ТГ

Детальна інформація Розділу 3 ПКВ

Таблиця Д.1.4.1

Перелік джерел інформації про показники сфери екології, використані для підготовки  
Розділу 3

№ з/п	Компонент	Показники	Джерело даних
1	Природоохоронні території	Площа і частка території природно-заповідного фонду, га / %	Дані Міністерства захисту довкілля та природних ресурсів України станом на 01.01.2022. Публічна кадастрова карта. Портал відкритих даних data.gov.ua
2	Природоохоронні території	Площа і частка території Смарагдової мережі, га/%	Emerald Network. Council of Europe. <a href="https://emerald.eea.europa.eu/">https://emerald.eea.europa.eu/</a>
3	Природоохоронні території	Площа і частка територій водно-болотних угідь, га/%	Ramsar Sites Information Service. <a href="https://rsis Ramsar.org/">https://rsis Ramsar.org/</a>
4	Землі лісового фонду	Площа і частка земель лісового фонду, га/%	ВО "УКРДЕРЖЛІСПРОЕКТ", Матеріали лісоустрою, відкриті дані станом на 2021 рік
5	Землі лісового фонду	Наявність пожежо-небезпечних лісів	ВО "УКРДЕРЖЛІСПРОЕКТ", Матеріали лісоустрою, відкриті дані станом на 2021 рік
6	Землі лісового фонду	Структура пожежо-небезпечних лісів за класами пожежної небезпеки, %	ВО "УКРДЕРЖЛІСПРОЕКТ", Матеріали лісоустрою, відкриті дані станом на 2021 рік
7	Корисні копалини	Родовища корисних копалин	Інтерактивна карта ділянок надр, на які надано спеціальні дозволи користування надрами. <a href="https://data.gov.ua/dataset/d4a4b07b-55dc-40a4-8b05-d35d7b0aef32">https://data.gov.ua/dataset/d4a4b07b-55dc-40a4-8b05-d35d7b0aef32</a>
8	Корисні копалини	Видобування води	Інтерактивна карта ділянок надр, на які надано спеціальні дозволи користування надрами. <a href="https://data.gov.ua/dataset/d4a4b07b-55dc-40a4-8b05-d35d7b0aef32">https://data.gov.ua/dataset/d4a4b07b-55dc-40a4-8b05-d35d7b0aef32</a>
9	Альтернативні джерела енергії	Потенціал сонячної енергії. Потенціал фотоелектричної потужності, або потенційне виробництво фотоелектричної електроенергії (PVOUT), середнє за рік	Longterm yearly average of Potential photovoltaic electricity production –Ukraine - Global Solar Atlas 2.0 ESMAP. 2020. Global Photovoltaic Power Potential by Country. Washington, DC: World Bank
10	Альтернативні джерела енергії	Потенціал вітрової енергії. Щільність потужності вітру (ПМВ) (Wind Power Density (WPD) на висоті 50 м	«Global Wind Atlas 3.0, a free, web-based application developed, owned and operated by the Technical University of Denmark (DTU). The Global Wind Atlas 3.0 is released in partnership with the World Bank Group, utilizing data provided by Vortex, using funding provided by the Energy Sector Management

№ з/п	Компонент	Показники	Джерело даних
			Assistance Program (ESMAP). For additional information: <a href="https://globalwindatlas.info">https://globalwindatlas.info</a>
11	Клімат	Середня температура повітря, щомісячно	Global climate and weather data. <a href="https://www.worldclim.org/data/index.html">https://www.worldclim.org/data/index.html</a>
12	Клімат	Середня кількість атмосферних опадів, щомісячно	Global climate and weather data. <a href="https://www.worldclim.org/data/index.html">https://www.worldclim.org/data/index.html</a>
13	Клімат	Характеристика кліматичних умов	Сервіс кліматичних даних <a href="https://weatherspark.com/y/92635/Average-Weather-in-Chernivtsi-Ukraine-Year-Round">https://weatherspark.com/y/92635/Average-Weather-in-Chernivtsi-Ukraine-Year-Round</a>
14	Клімат	Температура поверхні Землі з супутника Landsat	Серія аналітичних знімків за 2018 – 2021 роки Remote Sensing Lab <a href="http://rslab.gr/index.html">http://rslab.gr/index.html</a>  Parastatidis, D., Mitra, Z., Chrysoulakis, N., Abrams, M., 2017. Online Global Land Surface Temperature Estimation from Landsat. Remote Sens., 9, 1208.
15	Тенденції змін клімату	Climate Models: 2040 - 2059 Low Emissions (RCP 2.6) Temperature&Precipitation	вебшар Esri with the Research Applications Laboratory (RAL) from the National Center for Atmospheric Research (NCAR) <a href="https://hub.arcgis.com/maps/esri::climate-models-2040-2059-analyses-low-emissions-rcp-2-6-mature-support/about">https://hub.arcgis.com/maps/esri::climate-models-2040-2059-analyses-low-emissions-rcp-2-6-mature-support/about</a>
16	Тенденції змін клімату	Climate Models: 2040 - 2059 Moderate Emissions (RCP 4.5) Temperature&Precipitation	вебшар Esri with the Research Applications Laboratory (RAL) from the National Center for Atmospheric Research (NCAR) <a href="https://hub.arcgis.com/maps/1071ced6c1314e1db1b3edef58c3a25f/about">https://hub.arcgis.com/maps/1071ced6c1314e1db1b3edef58c3a25f/about</a>
17	Тенденції змін клімату	Climate Models: 2040 - 2059 High Emissions (RCP 6.0) Temperature&Precipitation	вебшар Esri with the Research Applications Laboratory (RAL) from the National Center for Atmospheric Research (NCAR) <a href="https://home-pugonline.hub.arcgis.com/maps/97c47837d64a4be28703ebfe98fd90c5/about">https://home-pugonline.hub.arcgis.com/maps/97c47837d64a4be28703ebfe98fd90c5/about</a>
18	Тенденції змін клімату	Climate Models: 2040 - 2059 Very High Emissions (RCP 8.5) Temperature&Precipitation	вебшар Esri with the Research Applications Laboratory (RAL) from the National Center for Atmospheric Research (NCAR) <a href="https://hub.arcgis.com/maps/esri::climate-models-2040-2059-analyses-very-high-emissions-rcp-8-5-mature-support/about">https://hub.arcgis.com/maps/esri::climate-models-2040-2059-analyses-very-high-emissions-rcp-8-5-mature-support/about</a>
19	Водні ресурси	Характеристика стану поверхневих вод та водозбірних басейнів	Плани управління річковими басейнами. Державне агентство водних ресурсів України. <a href="https://davr.gov.ua/site/material?psevd=https%3A%2F%2Fwww.davr.gov.ua%2Fplani-upravlinnya-richkovimi-basejnamiuyi8">https://davr.gov.ua/site/material?psevd=https%3A%2F%2Fwww.davr.gov.ua%2Fplani-upravlinnya-richkovimi-basejnamiuyi8</a>

№ з/п	Компонент	Показники	Джерело даних
			<p>План управління річковим басейном Дніпра  <a href="https://davr.gov.ua/plan-upravlinnya-richkovim-basejnom-dnipra1">https://davr.gov.ua/plan-upravlinnya-richkovim-basejnom-dnipra1</a></p> <p>План управління річковим басейном Дону  <a href="https://davr.gov.ua/plan-upravlinnya-richkovim-basejnom-donu1">https://davr.gov.ua/plan-upravlinnya-richkovim-basejnom-donu1</a></p> <p>План управління річковим басейном річок Причорномор'я  <a href="https://davr.gov.ua/plan-upravlinnya-richkovim-basejnom-richok-prichornomorja1">https://davr.gov.ua/plan-upravlinnya-richkovim-basejnom-richok-prichornomorja1</a></p> <p>План управління річковим басейном Південного Бугу  <a href="https://davr.gov.ua/plan-upravlinnya-richkovim-basejnom-pivdenного-bugu">https://davr.gov.ua/plan-upravlinnya-richkovim-basejnom-pivdenного-bugu</a></p>
20	Водні ресурси	Площа і частка водойм, га / %	OpenStreetMap
21	Ґрунти	Типи ґрунтів	<p>Карта ґрунтів Української РСР . Укр. НДІ ґрунтознавства ім. О. Н. Соколовського, Укрземпроект; - М-б 1:200 000. Київ, 1967</p> <p>Аркуші: №№ 44, 45, 60, 61, 62, 76, 80, 81, 94, 95, 112, 113, 114, 115, 124, 125, 134, 135</p>
22	Ґрунти	Домінантні види деградації ґрунтів	<p>World map of the status of human-induced soil degradation: an explanatory note / L.R. Oldeman, R.T.A. Hakkeling, W.G. Sombroek. - Wageningen: International Soil Reference and Information Centre; Nairobi: United Nations Environment Programme. -I11.  <a href="https://www.isric.org/projects/global-assessment-human-induced-soil-degradation-glasod">https://www.isric.org/projects/global-assessment-human-induced-soil-degradation-glasod</a></p>
23.	Ґрунти	Субдомінантні види деградації ґрунтів	<p>World map of the status of human-induced soil degradation: an explanatory note / L.R. Oldeman, R.T.A. Hakkeling, W.G. Sombroek. - Wageningen: International Soil Reference and Information Centre; Nairobi: United Nations Environment Programme. -I11.  <a href="https://www.isric.org/projects/global-assessment-human-induced-soil-degradation-glasod">https://www.isric.org/projects/global-assessment-human-induced-soil-degradation-glasod</a></p>

Додаток 1.5  
до проекту Програми комплексного відновлення Балаклійської ТГ

Детальна інформація Розділу 4 ПКВ

Таблиця Д.1.5.1.

Перелік об'єктів культурної спадщини на території ТГ

№ з/п	Назва об'єкта	Датування	Місце розташування	Вид пам'ятки	Значення пам'ятки	№ та дата рішення про взяття під охорону	Охоронний №
1	Кургани (у кількості 8 од.)	III тис.до.н.е - I тис.н.е	с. Байрак	Пам'ятка археології	місцевого	Наказ МКІП від 03.09.2020 №2088	4453 - Ха
2	Кургани (у кількості 84 од.)	III тис.до.н.е - I тис.н.е	с. Борщівка	Пам'ятка археології	місцевого	Наказ МКІП від 03.09.2020 №2088	4454 - Ха
3	Кургани (у кількості 67 од.)	III тис.до.н.е - I тис.н.е	с. Бригадирівка	Пам'ятка археології	місцевого	Наказ МКІП від 03.09.2020 №2088	4455 - Ха
4	Могильник курганний (у кількості 90 од.)	III тис.до.н.е - I тис.н.е	с. Вербівка	Пам'ятка археології	місцевого	Наказ МКІП від 03.09.2020 №2088	4456 - Ха
5	Кургани (у кількості 13 од.)	III тис.до.н.е - I тис.н.е	с. Вовчий Яр	Пам'ятка археології	місцевого	Наказ МКІП від 03.09.2020 №2088	4457 - Ха
6	Селище	III тис.до.н.е - I тис.н.е	с. Гусарівка	Пам'ятка археології	місцевого	Наказ МКІП від 03.09.2020 №2088	4458 - Ха
7	Кургани (у кількості 14 од.)	III тис.до.н.е - I тис.н.е	с. Гусарівка	Пам'ятка археології	місцевого	Наказ МКІП від 03.09.2020 №2088	4459 - Ха
8	I стоянка	Неоліт, бронза	с. Завгороднє, 1,5 км від східної околиці села біля оз. Попове.	Пам'ятка археології	місцевого	Наказ МКІП від 03.09.2020 №2088	4461 - Ха
9	II стоянка	Неоліт, бронза, слов'яни	с. Завгороднє, 200 м на схід від поселення-I біля оз. Попове.	Пам'ятка археології	місцевого	Наказ МКІП від 03.09.2020 №2088	4462 - Ха
10	III стоянка	Епоха бронзи	с. Завгороднє, 1,7 км від східної околиці села, біля оз. Солдатське-II	Пам'ятка археології	місцевого	Наказ МКІП від 03.09.2020 №2088	4463 - Ха
11	Енеолітична стоянка	Енеоліт	с. Завгороднє, 1,6 км від південно-східної околиці села, біля оз. Солдатське-II	Пам'ятка археології	місцевого	Наказ МКІП від 03.09.2020 №2088	4464 - Ха

12	Селище	Слов'яни	с. Завгороднє, гирло р. Берестянки	Пам'ятка археології	місцевого	Наказ МКІП від 03.09.2020 №2088	4465 - Ха
13	Селище	Неоліт, бронза, слов'яни	с. Завгороднє, біля оз. Лиман.	Пам'ятка археології	місцевого	Наказ МКІП від 03.09.2020 №2088	4466 - Ха
14	Селище	VIII-X ст. н. е.	с. Завгороднє, 1,5 км північний схід від піонерського табору, на лівому березі р. Сіверський Донець.	Пам'ятка археології	місцевого	Наказ МКІП від 03.09.2020 №2088	4467 - Ха
15	Селище	Бронзова доба	с. Завгороднє, в 700м від піонерського табору в урочищі "Садиби"	Пам'ятка археології	місцевого	Наказ МКІП від 03.09.2020 №2088	4468 - Ха
16	"Веселий" курган	III тис.до.н.е - I тис.н.е	с. Завгороднє, 169 квадрат Завгородненського лісництва.	Пам'ятка археології	місцевого	Наказ МКІП від 03.09.2020 №2088	4469 - Ха
17	Сіверське Городище	IV-III ст.до н.е.	с. Мілова, в урочищі Сіверське	Пам'ятка археології	місцевого	Наказ МКІП від 03.09.2020 №2088	4472 - Ха
18	Городище	VIII-X ст.н.е.	с. Первомайське, 5 км від села за течією р. Сіверський Донець	Пам'ятка археології	місцевого	Наказ МКІП від 03.09.2020 №2088	4473 - Ха
19	Кургани (у кількості 11 од.)	III тис.до.н.е - I тис.н.е	с. Первомайське	Пам'ятка археології	місцевого	Наказ МКІП від 03.09.2020 №2088	4474 - Ха
20	стоянка	Доба пізньої бронзи	с. Петрівське, 800 м на південний схід від Петровського заводу будівельних матеріалів в урочищі "Городок"	Пам'ятка археології	місцевого	Наказ МКІП від 03.09.2020 №2088	4475 - Ха
21	Селище	Епоха бронзи	с. Петрівське, на схід від заводу будматеріалів	Пам'ятка археології	місцевого	Наказ МКІП від 03.09.2020 №2088	4476 - Ха
22	Курганна група з 8 курганів	Епоха бронзи	с. Петрівське в 3 км на південь від села, вздовж дороги на с. Грушеваха	Пам'ятка археології	місцевого	Наказ МКІП від 03.09.2020 №2088	4477 - Ха
23	Грунтовий могильник	IX-X ст.	с. Нова Гусарівка ( кол. с. Червона Гусарівка)	Пам'ятка археології	місцевого	Наказ МКІП від 03.09.2020 №2088	4478 - Ха
24	«Садибний будинок з флігелем»	1818-21 рр.	м. Балаклія, вул. Соборна,89 (вул. Леніна, 89)	архітектури	місцевого	Наказ МКІП від 04.06.2020 №1883	7543-Ха
25	«Полкова церква»	I-а пол. XIX ст.	м. Балаклія, на території ДП «БРІЗ» (вул. Стадіонна, б/н, /на території в/ч 62035/)	архітектури	місцевого	Наказ МКІП від 04.06.2020 №1883	7544-Ха

26	Пам'ятник воїнам-землякам	1941-1945 рр., 1956р., 1965р.	м. Балаклія, вул. Геологічна	Пам'ятка історії	місцевого	Наказ МКІП від 14.01.2021 №10	3321-Ха
27	Братська могила радянських воїнів	1942-1943рр.	м. Балаклія, вул. Перемоги	Пам'ятка історії	місцевого	Наказ МКІП від 14.01.2021 №10	3323-Ха
28	Пам'ятний знак воїнам-землякам, загиблим на фронтах Другої світової війни	1941-1945 рр., 1956р.	м. Балаклія, вул. Стадіонна	Пам'ятка історії	місцевого	Наказ МКІП від 14.01.2021 №10	3325-Ха
29	Меморіал пам'яті	1941-1943рр., 2004р.	м. Балаклія, вул. Центральна	Пам'ятка історії	місцевого	Наказ МКІП від 14.01.2021 №10	3326-Ха
30	Братська могила радянських воїнів	1942-1943р., 1956р.	м. Балаклія, залізнична станція	Пам'ятка історії	місцевого	Наказ МКІП від 14.01.2021 №10	3327-Ха
31	Могила Героя Радянського Союзу І. Т. Петченка	1976р., 1977р.	м. Балаклія, кладовище	Пам'ятка історії	місцевого	Наказ МКІП від 14.01.2021 №10	3329-Ха
32	Братська могила радянських воїнів	1942р., 1943р., 1959р.	м. Балаклія, південно-східна окраїна	Пам'ятка історії	місцевого	Наказ МКІП від 14.01.2021 №10	3328-Ха
33	Меморіал Слави	1941-1943рр., 2007р.	м. Балаклія, пл. ім. В.Й. Казмірука, сквер	Пам'ятка історії	місцевого	Наказ МКІП від 14.01.2021 №10	3322-Ха
34	Місце розправи нацистів над жителями села Крейдянка в листопаді 1942 р.	листопад 1942р., 1957р.	м. Балаклія, пл. Ростовцева	Пам'ятка історії	місцевого	Наказ МКІП від 14.01.2021 №10	3324-Ха
35	Братська могила	1942р., 1943р., 1952р.	с. Асіївка	Пам'ятка історії	місцевого	Наказ МКІП від 14.01.2021 №10	3332-Ха
36	Братська могила радянських воїнів	1942р., 1943р., 1952р.	с. Байрак	Пам'ятка історії	місцевого	Наказ МКІП від 14.01.2021 №10	3333-Ха
37	Братська могила радянських воїнів	1942р., 1943р., 1952р.	с. Борщівка Борщівської с/р, вул. Центральна, біля сільської ради	Пам'ятка історії	місцевого	Наказ МКІП від 14.01.2021 №10	3335-Ха
38	Меморіал пам'яті	1919р., 1924р., 1932р., 1959р.	с. Бригадирівка, вул. Центральна, біля сільської ради	Пам'ятка історії	місцевого	Наказ МКІП від 14.01.2021 №10	3336-Ха
39	Братська могила	1941-1945 рр., 1953р.	с. Бригадирівка, вул. Шкільна	Пам'ятка історії	місцевого	Наказ МКІП від 14.01.2021 №10	3886-Ха
40	Пам'ятник воїнам-односельчанам	1941-1945 рр., 1970р.	с. Бригадирівка, у центрі села	Пам'ятка історії	місцевого	Наказ МКІП від 14.01.2021 №10	3887-Ха
41	Братська могила радянських воїнів	1942р., 1943р., 1953р.	с. Вербівка, вул. Центральна, біля сільської ради	Пам'ятка історії	місцевого	Наказ МКІП від 14.01.2021 №10	3337-Ха

42	Братська могила радянських воїнів	1942р., 1943р., 1954р.	с. Вільне	Пам'ятка історії	місцевого	Наказ МКІП від 14.01.2021 №10	3340-Ха
43	Братська могила радянських воїнів	1942р., 1943р., 1953р.	с. Вовчий Яр	Пам'ятка історії	місцевого	Наказ МКІП від 14.01.2021 №10	3342-Ха
44	Пам'ятник воїнам-односельцям, загиблим на фронтах Другої світової війни	1941-1945 рр.	с. Волохів Яр, в центрі села	Пам'ятка історії	місцевого	Наказ МКІП від 14.01.2021 №10	4373-Ха
45	Меморіал загиблим воїнам	1941-1945 рр., 1942р.	с. Гусарівка, вул. Генерала Бобкіна	Пам'ятка історії	місцевого	Наказ МКІП від 14.01.2021 №10	3346-Ха
46	Пам'ятник захисникам Вітчизни	1918-1920 рр., 1958р.	с. Гусарівка, вул. Миру, навпроти сільської ради	Пам'ятка історії	місцевого	Наказ МКІП від 14.01.2021 №10	3347-Ха
47	Братська могила радянських воїнів	1941-1943 рр., 1951р.	с. Гусарівка, парк навпроти Будинку Культури	Пам'ятка історії	місцевого	Наказ МКІП від 14.01.2021 №10	3348-Ха
48	Братська могила радянських воїнів	1941р., 1942р., 1943р., 1957р.	с. Завгороднє	Пам'ятка історії	місцевого	Наказ МКІП від 14.01.2021 №10	3351-Ха
49	Братська могила радянських воїнів	1942р., 1943р., 1951р.	с. Петрівське, вул. Центральна, біля школи	Пам'ятка історії	місцевого	Наказ МКІП від 14.01.2021 №10	3370-Ха
50	Братська могила радянських воїнів	1941р., 1942р., 1943р., 1958р.	с. Петрівське, ріг вул. Центральної, Світлої та Соборної	Пам'ятка історії	місцевого	Наказ МКІП від 14.01.2021 №10	3368-Ха
51	Братська могила радянських воїнів	1920р., 1921р., 1958р.	с. Петрівське, ріг вул. Центральної, Світлої та Соборної	Пам'ятка історії	місцевого	Наказ МКІП від 14.01.2021 №10	3369-Ха
52	Братська могила радянських воїнів		с. Волвенкове	Пам'ятка історії	місцевого		
53	Братська могила радянських воїнів		с. Волобуївка	Пам'ятка історії	місцевого		
54	Могила воєнкома П.А. Глуценка		с. Гусарівка, за межами населеного пункту	Пам'ятка історії	місцевого		
55	Братська могила радянських воїнів		с. Калинівка	Пам'ятка історії	місцевого		
56	Братська могила радянських воїнів		с. Криничне,	Пам'ятка історії	місцевого		

57	Братська могила радянських воїнів		с. Лозовенька	Пам'ятка історії	місцевого		
58	Меморіал пам'яті	1942-1943р; 1953р	с. Мілова	Пам'ятка історії	місцевого		
59	Братська могила радянських воїнів		с. Нова Гусарівка	Пам'ятка історії	місцевого		
60	Братська могила радянських воїнів		с. Новомиколаївка	Пам'ятка історії	місцевого		
61	Братська могила радянських воїнів		с. Первомайське	Пам'ятка історії	місцевого		
62	Пам'ятник воїнам II світової війни		с. Протопопівка	Пам'ятка історії	місцевого		
63	Меморіал пам'яті		с. Чепіль вул. Миру	Пам'ятка історії	місцевого		
64	Меморіал пам'яті		с. Шевелівка вул. Центральна	Пам'ятка історії	місцевого		
65	Братська могила радянських воїнів		с. Щурівка	Пам'ятка історії	місцевого		
66	Меморіал пам'яті		с. Яковенкове	Пам'ятка історії	місцевого		
67	Петрівська фортеця Української лінії	1731-1742 р.р.	с. Петрівське, на околиці села	архітектури	національного		1606-Н



Додаток 1.6  
до проекту Програми комплексного відновлення  
Балаклійської ТГ

Детальна інформація Розділу 5 ПКВ

Таблиця Д.1.6.1

Руйнування та пошкодження по м. Балаклія

Тип інфраструктури	Кількість, од.					Загальна площа, м <sup>2</sup>	Орієнтовна загальна площа пошкоджень, м <sup>2</sup>	Наявність акту обстеження, кількість		
	Всього, об'єктів	Всього, квартир	у т.ч. за ступенем руйнування					візуального	комісійного	технічного
			I	II	III					
<b>Житлова інфраструктура, у т.ч.:</b>										
- багатоквартирний будинок	219		156	63		429 600,00	64 440,00	219	97	16
- садибна житлова будівля	2092	X	196 8	63	61	146 440,00	21 966,00	2092	2092	5
- дачний або садовий будинок		X								
- гуртожиток	5		4	1		18 284,0	548,52	5	5	
- незавершене житлове будівництво										
<b>Господарські споруди на приватних земельних ділянках</b>		X								
<b>Освітні заклади, у т.ч.:</b>	<b>13</b>	X	13			35 769	8 828,00	13		
- заклади дошкільної освіти	6	X	6			8 510,00	1 860,00	6		
- заклади загальної середньої освіти	6	X	6			26 953,00	6 848,00	6		
- заклади професійно-технічної освіти		X								
- заклади вищої освіти		X								

- заклади позашкільної освіти	1	X	1			1 060,80	120,00	1		
<b>Заклади охорони здоров'я, у т.ч.:</b>	<b>4</b>	X	4			28 900,70	1 815,00	2	2	
- поліклініки	1	X	1			5076,8			1	
- лікарні	1	X	1			22 835	1 700,00		1	
- фельдшерсько-акушерські пункти		X								
- амбулаторії загальної практики сімейної медицини	2	X	2			988,90	115,00	2		
- аптеки		X								
<b>Заклади культури</b>	<b>9</b>	X	9			11 800	2 950,00	8	1	
<b>Об'єкти для занять спортом</b>	<b>2</b>	X	1	1		2 013	810,00	2		

Таблиця Д.1.6.2

## Окремо по інших населених пунктах громади

Назва населеного пункту	Тип інфраструктури	Кількість, од.					Загальна площа, м <sup>2</sup>	Орієнтовна загальна площа пошкоджень, м <sup>2</sup>	Наявність акту обстеження, кількість		
		Всього, об'єктів	Всього, квартир	у т.ч. за ступенем руйнування					візуально	комісійно	технічно
				I	II	III					
с.Асіївка	<b>Житлова інфраструктура, у т.ч.:</b>	<b>90</b>	105	95	8	8	19 554	830,20	90	90	0
	- багатоквартирний будинок	1	16	16	0	0	1 320	399,20	1	1	0
	- садибна житлова будівля	89	89	79	8	2	455	431,00	89	89	0
	<b>Господарські споруди на приватних земельних ділянках</b>	<b>89</b>	X	87	1	1			87	87	0

с. Байрак	<b>Освітні заклади, у т.ч.:</b>	<b>1</b>	X	0	0	1	1 200	1 200,00	1		
	- заклади загальної середньої освіти	1	X	0	0	1	1 200	1 200,00	1	0	0
	<b>Заклади охорони здоров'я, у т.ч.:</b>	<b>1</b>	X	1	0	0					
	- фельдшерсько-акушерські пункти	1	X	1	0	0			1	1	0
	<b>Заклади культури</b>	<b>1</b>	X	1	0	0	0	0,00	0	0	0
	<b>Об'єкти для занять спортом</b>	<b>1</b>	X	0	0	0	0	0,00	0	0	0
	<b>Житлова інфраструктура, у т.ч.:</b>										
	- садибна житлова будівля	<b>64</b>	X	<b>6</b>	<b>8</b>	<b>50</b>	<b>3462</b>			<b>19</b>	
	- дачний або садовий будинок	<b>27</b>	X	<b>12</b>	<b>5</b>	<b>10</b>	<b>779</b>			<b>19</b>	
с. Берестянки	<b>Господарські споруди на приватних земельних ділянках</b>	<b>201</b>	X	<b>0</b>	<b>99</b>	<b>102</b>	<b>6834</b>			<b>19</b>	
	<b>Житлова інфраструктура, у т.ч.:</b>	<b>25</b>	0	0	2	0	1 750	85,00	0	0	0
	- садибна житлова будівля	25	X	0	2	0	1 750	85,00	0	0	0
с. Бригадирівка	<b>Господарські споруди на приватних земельних ділянках</b>	75	X	0	0	0	2 700	0,00	0	0	0
	<b>Житлова інфраструктура, у т.ч.:</b>										
	- садибна житлова будівля	1	X	1			67	66,80	так	так	так
с. Вербівка	<b>Житлова інфраструктура, у т.ч.:</b>	<b>2</b>	8	1	1		759	320,51	9	4	

с.Вільне	- багатоквартирний будинок	2	8	1	1		759	320,51	2	4	
	<b>Господарські споруди на приватних земельних ділянках</b>	<b>287</b>	X	133	87	8	20090	498405,4	287	170	2
	<b>Освітні заклади, у т.ч.:</b>	<b>2</b>	X								
	- заклади дошкільної освіти	1	X	1			1 247	212,00	так		
	- заклади загальної середньої освіти	1	X			1	5 999	9 065,00		так	
	- садибна житлова будівля	2	X	2			183,5	70,01		2	
с. Волубуївка	<b>Житлова інфраструктура, у т.ч.:</b>										
	- садибна житлова будівля	12	X	2	6	4	66	38,00	12	8	1
	<b>Господарські споруди на приватних земельних ділянках</b>	<b>36</b>	X	7	15	14	900	287,00	0	0	0
	<b>Заклади охорони здоров'я, у т.ч.:</b>	<b>1</b>	X								
	- фельдшерсько-акушерські пункти	1	X	1			53	53,00	0	0	0
	<b>Заклади культури</b>	<b>1</b>	X	1			180	180,00	0	0	0
с. Гусарівка	<b>Житлова інфраструктура, у т.ч.:</b>										
	- багатоквартирний будинок	4	55	7	40	8	1925,0	1 900,00	55	29	0
	- садибна житлова будівля	321	X	26	212	70	2407,5	2 202,00	212	212	4
	<b>Господарські споруди на приватних земельних ділянках</b>	<b>963</b>	X	124	218	621	167,7	87,00	0	0	0

с. Завгороднє	<b>Освітні заклади, у т.ч.:</b>	<b>2</b>	X								
	- заклади дошкільної освіти	1	X		1		1200,0	800,00	0	0	0
	- заклади загальної середньої освіти	1	X		1		130,0	80,00	0	0	0
	<b>Заклади культури</b>	<b>1</b>	X		1		535,0	180,00	0	0	0
с. Калинівка	<b>Житлова інфраструктура, у т.ч.:</b>	<b>392</b>	0	35	34	7	102 830	41 132,00		14	
	- садибна житлова будівля	392	X	35	34	7	102 830	41 132,00		14	
	<b>Господарські споруди на приватних земельних ділянках</b>	<b>1176</b>	X	87	102	21	470	659,00		14	
	<b>Житлова інфраструктура, у т.ч.:</b>										
с. Криничне	- садибна житлова будівля	119	X	0	0	2	6 517	100,00	0	1	0
	<b>Заклади охорони здоров'я, у т.ч.:</b>		X	0	0		50	50,00	1	0	0
	- фельдшерсько-акушерські пункти	1	X	0	1		50	50,00	1	0	0
	<b>Заклади культури</b>	<b>1</b>	X	0	1		100	100,00	1	0	0
с. Лозовенька	<b>Житлова інфраструктура, у т.ч.:</b>										
	- садибна житлова будівля	1	X		1		58			1	
	<b>Господарські споруди на приватних земельних ділянках</b>	<b>2</b>	X		2		23				
	<b>Житлова інфраструктура, у т.ч.:</b>										

с. Мілова	- багатоквартирний будинок	1	4	1			221	18,20		1	
	- садибна житлова будівля	19	X	17	2		1655,3	415,7		19	
	<i>Господарські споруди на приватних земельних ділянках</i>	<i>1</i>	X	1			60,4	60,4		1	
	<i>Освітні заклади, у т.ч.:</i>		X								
	- заклади загальної середньої освіти	1	X	1			2 400	150		1	
	<i>Житлова інфраструктура, у т.ч.:</i>										
	- багатоквартирний будинок	6	178	1	4	1	11 785		0	0	0
	- садибна житлова будівля	80	X	38	40	2	5 427		40	22	0
	<i>Господарські споруди на приватних земельних ділянках</i>	<i>275</i>	X	106	167	2	3 344				
	<i>Освітні заклади, у т.ч.:</i>	<i>2</i>	X		2		1 549				
- заклади дошкільної освіти	1	X		1		1 079					
- заклади загальної середньої освіти	1	X		1		470					
<i>Заклади охорони здоров'я, у т.ч.:</i>	<i>1</i>	X		1		100					
- фельдшерсько-акушерські пункти	1	X		1		100					
с.Нова Гусарівка	<i>Житлова інфраструктура, у т.ч.:</i>										
- багатоквартирний будинок	3	80	0	3		5 194			2		

с. Нова Серпухівка	- садибна житлова будівля	180	X	19	130	31	14642			72	
	- дачний або садовий будинок	76	X	10	16	0	366				
	- гуртожиток	0	0	0	0	0	0		0	0	0
	- незавершене житлове будівництво	0	0	0	0	0	0		0	0	0
	<b>Господарські споруди на приватних земельних ділянках</b>	<b>645</b>	X	<b>169</b>	<b>445</b>	<b>31</b>	<b>27735</b>				
	<b>Освітні заклади, у т.ч.:</b>		X								
	- заклади дошкільної освіти	1	X	0	234	0	234				
	- заклади загальної середньої освіти	1	X	0	0	2822	2822				
	<b>Заклади охорони здоров'я, у т.ч.:</b>		X								
	- фельдшерсько-акушерські пункти	1	X	0	1	0	53,6		0	0	0
	<b>Заклади культури</b>	<b>1</b>	X	<b>0</b>	<b>1</b>	<b>0</b>	<b>632</b>		<b>0</b>	<b>0</b>	<b>0</b>
	<b>Об'єкти для занять спортом</b>	<b>1</b>	X	<b>0</b>	<b>0</b>	<b>0</b>	<b>0</b>		<b>0</b>	<b>0</b>	<b>0</b>
	с. Первомайське	<b>Житлова інфраструктура, у т.ч.:</b>									
- садибна житлова будівля		1	X	1			112,2	4,8		1	
с. Первомайське	<b>Житлова інфраструктура, у т.ч.:</b>										
	- садибна житлова будівля	55	X	39	14	2	3 154		40	15	

с. Петрівське	<i>Господарські споруди на приватних земельних ділянках</i>	<b>138</b>	X	138			1 656				
	<i>Житлова інфраструктура, у т.ч.:</i>	<b>1477</b>	92	175	65	19	104 270	41 420,00	1	51	
	- багатоквартирний будинок	7	75	70	0	0	1 120	224,00		1	
	- садибна житлова будівля	1469	X	88	65	19	102 830	41 132,00		50	
	- гуртожиток	1	17	17	0	0	320	64,00	1		
	<i>Господарські споруди на приватних земельних ділянках</i>	<b>4407</b>	X	264	195	57	176 280	14 984,00		50	
	<i>Освітні заклади, у т.ч.:</i>	<b>3</b>	X		2	3	4 120	3 560,00		3	
	- заклади дошкільної освіти	1	X		1		820	600,00		1	
	- заклади загальної середньої освіти	1	X			3	1 600	1 600,00		1	
	- заклади професійно-технічної освіти	1	X		1		1 700	1 360,00		1	
	<i>Заклади охорони здоров'я, у т.ч.:</i>	<b>1</b>	X	1			320	6,00		1	
	- фельдшерсько-акушерські пункти	1	X	1			320	6,00		1	
	<i>Заклади культури</i>	<b>1</b>	X		1		240	120,00		1	
	с. Попівка	<i>Житлова інфраструктура, у т.ч.:</i>	<b>4</b>	4	1	2	2	120	120,00	2	2
- садибна житлова будівля		4	X	1	2	1	120	120,00	2	2	0
с. Протопопівка	<i>Житлова інфраструктура, у т.ч.:</i>										



с. Слобожанське	- багатоквартирний будинок	2	96		2		5149.8	4119.8			
	- садибна житлова будівля	89	X		69	20	27053.2	21642.5			
	<b>Житлова інфраструктура, у т.ч.:</b>	<b>50</b>	104	47	2	1	3 999	3 998,50	50	50	0
	- багатоквартирний будинок	7	104	6	0	1	5 120	3800.5	7	7	0
	- садибна житлова будівля	43	X	41	2	0	215	198,00	43	43	0
	<b>Господарські споруди на приватних земельних ділянках</b>	<b>43</b>	X	41	2	0	415	415,00	43	43	0
	<b>Освітні заклади, у т.ч.:</b>	<b>1</b>	X	0	1	0	1 200	0,00	1	1	0
	- заклади загальної середньої освіти	1	X	0	1	0	1 200	0,00	0	0	0
	<b>Заклади охорони здоров'я, у т.ч.:</b>	<b>1</b>	X	1	0	0					0
	<b>Заклади культури</b>	<b>1</b>	X	1	0	0			0	0	0
с. Степок	<b>Об'єкти для занять спортом</b>	<b>1</b>	X	0	0	0	0	0,00	0	0	0
	<b>Житлова інфраструктура, у т.ч.:</b>										
с. Таранушине	- садибна житлова будівля	12	X	0	0	1	544	50,00	1	0	0
	<b>Житлова інфраструктура, у т.ч.:</b>										
с. Чепіль	- садибна житлова будівля	20	X	0	0	0	881	0,00	0	0	0
	<b>Житлова інфраструктура, у т.ч.:</b>										
	- багатоквартирний будинок	4	44	1	1	2	33 740	1 961,00	1	0	0

с. Шевелівка	- садибна житлова будівля	262	X	17	45	80	36 400	18 843,00	65	2	0
	- дачний або садовий будинок	199	X								
	<b>Освітні заклади, у т.ч.:</b>		X								
	- заклади загальної середньої освіти	1	X		1						
	- фельдшерсько-акушерські пункти	1	X			1	59				
	- аптеки		X								
	<b>Заклади культури</b>	<b>1</b>	X		1		653				
	<b>Житлова інфраструктура, у т.ч.:</b>										
	- багатоквартирний будинок	2	52		1	1	4 578	4120.0		4	48
	- садибна житлова будівля	200	X		185	15	12 686	9514.5	37	163	
	<b>Господарські споруди на приватних земельних ділянках</b>	<b>177</b>	X		173	4	5676.22	2338.11		177	
	<b>Освітні заклади, у т.ч.:</b>	<b>1</b>	X		1						
	- заклади загальної середньої освіти	1	X		1						
	<b>Заклади охорони здоров'я, у т.ч.:</b>	<b>1</b>	X		1						
- фельдшерсько-акушерські пункти	1	X		1							
<b>Заклади культури</b>	<b>1</b>	X		1							
с. Щурівка	<b>Житлова інфраструктура, у т.ч.:</b>										

с. Яковенкове	- садибна житлова будівля	35	X	8	14	0					
	- дачний або садовий будинок	99	X	7	10						
	<i>Господарські споруди на приватних земельних ділянках</i>	178	X	17	0	0	442	0	0	0	0
	<i>Житлова інфраструктура, у т.ч.:</i>										
	- садибна житлова будівля	62	X	3	0	1	2 667	150,00	3	0	0
	- гуртожиток	2	0	0	0	0	212	0,00	0	0	0

## Стан об'єктів комунальних послуг, що зазнали руйнувань

Назва населеного пункту	Назва системи	Повне або часткове покриття	Якщо часткове - вказати які об'єкти забезпечені	Стан зруйновано / пошкоджено	Орієнтовний % пошкодження
с. Асіївка	Водопостачання централізоване	Повне		пошкоджено	10,00%
	Водовідведення централізоване	Часткове	2-багатоквартирних будинки	пошкоджено	5,00%
	Газопостачання	Повне		пошкоджено	30,00%
с.Вербівка	Водопостачання централізоване	Часткове	вул. Пришкільна. 5	пошкоджено	50,00%
с.Нова Гусарівка	Водопостачання централізоване	часткове	80 квартир та 50 приватних будинків	пошкоджено	10%
с.Попівка	Газопостачання	Повне		пошкоджено	40,00%
с.Слобожанське	Водопостачання централізоване	Повне		пошкоджено	15,00%
	Водовідведення централізоване	Часткове	2-багатоквартирних будин	пошкоджено	5,00%
	Газопостачання	Повне		пошкоджено	30,00%
с.Чепіль	Водопостачання централізоване	Часткове	28 дворів, адмін.будівля ПП"АЗІЗ", ФАП, ліцей, тракторна бригада	пошкоджено	50,00%
	Газопостачання	Часткове	28 дворів, адмін.будівля ПП"АЗІЗ", ФАП, ліцей, 64 житл.будинки	пошкоджено	30,00%

Додаток 1.7  
до проекту Програми комплексного відновлення  
Балаклійської ТГ

Детальна інформація Розділу 6 ПКВ

Таблиця Д.1.7.1

Перелік містобудівної документації в межах територіальної громади

Пор. №	Назва містобудівної документації	Населений пункт (якщо за межами - вказати територію на яку розроблена документація)	Рік розробки	Наявність електронної копії (вказати формат)	Наявність паперового примірника, включаючи пояснювальну записку і графічні матеріали	Необхідність внесення змін/розроблення	Ступінь реалізації містобудівної документації, %	Наявність плану зонування території
1	Генеральний план	місто Балаклія	1990	pdf	наявна	Так	прим. №1	-
2	Генеральний план	село Асіївка	2020	jpg	наявна	Ні	40%	є
3	Генеральний план	село Байрак	1970	відсутня	відсутня	Так	прим. №1	-
4	Генеральний план	село Берестянки	1970	відсутня	відсутня	Так	прим. №1	-
5	Генеральний план	село Борщівка	1967	відсутня	відсутня	Так	прим. №1	-
6	Генеральний план	село Бригадирівка	1973	відсутня	відсутня	Так	прим. №1	-
7	Генеральний план	село Вербівка	1970	відсутня	відсутня	Так	прим. №1	-
8	Генеральний план	село Вільне	1970	відсутня	відсутня	Так	прим. №1	-
9	Генеральний план	село Вітрівка	1968	відсутня	відсутня	Так	прим. №1	-
10	Генеральний план	село Вовчий Яр	1970	відсутня	відсутня	Так	прим. №1	-
11	Генеральний план	село Волвенкове	-	відсутня	відсутня	Так	прим. №2	-
12	Генеральний план	село Волобуївка	1969	відсутня	відсутня	Так	прим. №1	-

13	Генеральний план	село Волохів Яр	1970	відсутня	відсутня	Так	прим. №1	-
14	Генеральний план	село Гусарівка	1970	відсутня	відсутня	Так	прим. №1	-
15	Генеральний план	село Завгороднє	1970	відсутня	відсутня	Так	прим. №1	-
16	Генеральний план	село Калинівка	1978	відсутня	відсутня	Так	прим. №1	-
17	Генеральний план	село Крейдянка	1970	відсутня	відсутня	Так	прим. №1	-
18	Генеральний план	село Криничне	1970	відсутня	відсутня	Так	прим. №1	-
19	Генеральний план	село Лозовенька	1969	відсутня	відсутня	Ні	прим. №1	-
20	Генеральний план	село Мілова	1970	відсутня	відсутня	Так	прим. №1	-
21	Генеральний план	село Нова Гусарівка	1970	відсутня	відсутня	Так	прим. №1	-
22	Генеральний план	село Нова Серпухівка	1969	відсутня	відсутня	Так	прим. №1	-
23	Генеральний план	село Новомиколаївка	1970	відсутня	відсутня	Так	прим. №1	-
24	Генеральний план	село Первомайське	1970	відсутня	відсутня	Так	прим. №1	-
25	Генеральний план	село Петрівське	1971	відсутня	відсутня	Ні	прим. №1	-
26	Генеральний план	село Попівка	1970	відсутня	відсутня	Так	прим. №1	-
27	Генеральний план	село Протопопівка	2020	jpg	наявна	Так	45%	є
28	Генеральний план	село Соколівка	1970	відсутня	відсутня	Так	прим. №1	-
29	Генеральний план	село Степок	1970	відсутня	відсутня	Ні	прим. №1	-
30	Генеральний план	село Таранушине	1970	відсутня	відсутня	Так	прим. №1	-
31	Генеральний план	село Успенське	1973	відсутня	відсутня	Так	прим. №2	-
32	Генеральний план	село Чепіль	1968	відсутня	відсутня	Так	прим. №1	-
33	Генеральний план	село Червоний Шлях	1971	відсутня	відсутня	Так	прим. №1	-

34	Генеральний план	село Шевелівка	2020	pdf	наявна	Ні	30%	є
35	Генеральний план	село Щурівка	1970	відсутня	відсутня	Так	прим. №1	-
36	Генеральний план	село Яковенкове	1970	відсутня	відсутня	Так	прим. №1	-
37	Генеральний план	селище Слобожанське	2020	jpg	наявна	Ні	45%	є
<i>Детальні плани території</i>								
1	Детальний план території обмеженої вул. Геологічною та об'єктами промисловості по вул. Геологічній в м. Балаклія Харківської області	місто Балаклія	2019	jpg	наявна	Ні		-
2	Детальний план території по переробці та зберіганню с/г продукції на території ТОВ «Українська геофізична компанія»	місто Балаклія	2019	jpg	наявна	Ні		-
3	Детальний план території розміщення садибної житлової забудови по вулиці 1-го Травня	місто Балаклія	2019	jpg	наявна	Ні		-
4	«Детальний план території в районі вулиці Миру в с. Гусарівка, Балаклійського району Харківської області» Об'єкт телекомунікаційної інфраструктури - баштова споруда ТОВ «Укр ТАУЄР»	с. Гусарівка	2013	відсутня	відсутня			-
5	«Детальний план території, розташованої в межах вулиць Центральна та Партизанська в селі Вербівка Балаклійського району Харківської області для будівництва 2-поверхової адміністративної будівлі»	С. Вербівка	2018	відсутня	відсутня			-

6	«Детальний план частини території с. Чепіль по вул. Бригадирній Чепільської сільської ради для будівництва та експлуатації споруди електрозв'язку - вежі ТОВ «УКРТАУЕР» Балаклійського району Харківської області»	с. Чепіль	2018	відсутня	відсутня			-
7	«Детальний план частини території с. Лозовенька по вул. 40 річчя Перемоги Лозовеньківської сільської ради для будівництва та експлуатації споруди електрозв'язку - вежі ТОВ «УКРТАУЕР» Балаклійського району Харківської області»	с. Лозовенька	2018	відсутня	відсутня			-
8	«Детальний план території земельної ділянки орієнтовною площею 3,000га, за адресою: вул. Зарічна (колишня назва вул. ім. П. Глущенко), 18, с. Гусарівка Балаклійського району Харківської області для розміщення та експлуатації основних, підсобних, допоміжних будівель і споруд сільськогосподарського призначення»	с. Гусарівка	2019	відсутня	відсутня			-
9	«Детальний план території обмеженої вул. Центральною, вул. Муканова, житловою та громадською забудовою, що включає земельну ділянку кадастровий номер 6320210100:00:031:0386 по	м. Балаклія	2020	відсутня	відсутня			-



	пров. Веселий в м. Балаклія Харківської області»							
10	«Детальний план території земельних ділянок: кадастровий номер 6320210100:00:028:0127 та кадастровий номер 6320210100:00:028:0128, обмежених вулицею Північною та землями житлової та громадської забудови в м. Балаклія Харківської області»	м. Балаклія	2020	відсутня	відсутня			-
11	«Детальний план території земельної ділянки, розташованої за межами населеного пункту с. Волобуївка на території Гусарівської сільської ради Балаклійського району Харківської області»	с. Волобуївка	2020	відсутня	відсутня			-
12	«Детальний план території, обмеженою площею ім. В.Й. Казмірука, вулицею Жовтневою, земельними ділянками та об'єктами громадської забудови, по вулиці Жовтневій м. Балаклія Харківської області»	м. Балаклія	2021	відсутня	відсутня			-
13	«Детальний план території, обмеженої площею ім. В.И. Казмірука, вулицею 1-го Травня, об'єктами садибної житлової забудови по вулиці 1-го Травня м. Балаклія Харківської області»	м. Балаклія	2021	відсутня	відсутня			-

*Примітка №1. Містобудівна документація актуалізована у 2013, наявність графічних та текстових матеріалів відсутня.*

*Примітка №2. Містобудівна документація не розроблялась.*

Додаток 1.8  
до проекту Програми комплексного  
відновлення Балаклійської ТГ

**План заходів до Програми комплексного відновлення території Балаклійської міської територіальної громади Ізюмського району Харківської області**

№ з/п	Опис та зміст заходу	Відповідальні виконавці	Рівень пріоритетності	Джерела фінансування	Попередній фінансово-економічний розрахунок	Строк виконання	Проміжний контроль	Індикатори реалізації
<b>1</b>	<b>Підвищення рівня громадської безпеки на території територіальної громади</b>							
1.1.	Побудова, обладнання, ремонт укриттів - м.Балаклія, с.Яковенкове, с.Волохів Яр, с.Бригадирівка, с.Петрівське,с.Протопопівка, с.Мілова	Відділ цивільного захисту та взаємодії з правоохоронними органами виконавчого комітету Балаклійської міської ради Харківської області	I	Міський бюджет, кошти юридичних та фізичних осіб та інших джерел, які не заборонені чинним законодавством		2023-2025	2024	Побудово, обладнано та відремонтовано укриття- м.Балаклія, с.Яковенкове, с.Волохів Яр, с.Бригадирівка, с.Петрівське,с.Протопопівка, с.Мілова
1.2	Організація та удосконалення пунктів обігріву - с.Асіївка, с.Слобожанське,	Відділ цивільного захисту та взаємодії з правоохоронними органами, Відділ по забезпеченню діяльності роботи старост виконавчого комітету Балаклійської міської ради Харківської області	I	Міський бюджет, кошти юридичних та фізичних осіб та інших джерел, які не заборонені чинним законодавством		2023-2024	2024	Створено ,удосконалено та обладнано пункти обігріву

1.3	<p>Запровадження та модернізація систем оповіщення, відеоспостереження, відновлення (встановлення інтернету) с.Нова Гусарівка,с.Шевелівка, с.Протопопівка, с.Бригадирівка, с.Гусарівка, с.Вербівка, с.Чепіль</p>	<p>Відділ цивільного захисту та взаємодії з правоохоронними органами, Відділ по забезпеченню діяльності роботи старост виконавчого комітету Балаклійської міської ради Харківської області</p>	III	<p>Міський бюджет, кошти юридичних та фізичних осіб та інших джерел, які не заборонені чинним законодавством</p>	2023-2030	2025	<p>Створена система оповіщення, забезпечено мешканців громади доступним інтернетом</p>
1.4	<p>Поліпшення стану протипожежного водопостачання для підвищення стану готовності підрозділів ДСНСВ, в тому числі: Влаштування пірсів (м.Балаклія по вул. Залиманська та вул. Гоголя, с.Байрак, с.Нова Гусарівка, с.Янохіно, с.Криничне, с.Щурівка с.Калинівка); Влаштування пожежних водоймищ (м.Балаклія по вул. Перемоги,100 та на території Балаклійського ліцею № 5); Встановлення пожежних гідрантів (пг) (м.Балаклія по вул.Шосейна (2шт.), вул. Київська, вул. Молодіжна, вул. Данилевського, с.Асіївка, с.Шевелівка, с.Нова Гусарівка; Ремонт пожежних гідрантів (в м. Балаклія: пг № 32 по вул. Соборна, 32, пг № 46 по вул.Соборна46, пг 48 № по вул. Соборна,48, пг 50 № по вул. Соборна,50, пг 58 № по вул. Соборна,58, пг № 76 по вул. Соборна,76, пг 90 № по вул. Соборна,90, пг № 92 по вул. Соборна,92, пг № 12 пл.Якова</p>	<p>Ізюмське районне управління Головного управління державної служби України з надзвичайними ситуаціями у Харківській області ДСНС України</p>	II	<p>державний бюджет, обласний бюджет, місцевий бюджет та інші не заборонені законодавством</p>	2024-2030	2026	<p>Поліпшено стан протипожежного водопостачання для підвищення стану готовності підрозділів ДСНСВ в Балаклійській територіальній громаді</p>

	Чернігівця, 12, пг № 2 пл вул. 8-го Вересня, 3, пг № 15 по вул. Володимира Целуйка, 15, пг № 19 по вул. Володимира Целуйка, 19, пг № 3 по вул. О.Петрусенко, 3, пг № 4 по вул. 1.Франка, 4, пг № 14 по вул. Леоніда Каденюка, 14, пг № 19 по вул. Буровиків, 19, пг № 28 по вул. Покровській, 28, Балаклійська центральна районна лікарня, вул. Партизанська, 25 один пг, Школа -інтернат по вул. Партизанська, 3 чотири пг, в с.Вербівка, в с.Чепіль, в с.Мілова); Ремонт водонапірних веж (с.Вербівка, с.Чепіль, с.Вольне, с.Яковенкове, с.Лозовенька)							
1.5	Створення МПО, ДПО та Центрів безпеки.	Відділ цивільного захисту та взаємодії з Ізюмським районним управлінням Головного управління державної служби України з надзвичайними ситуаціями у Харківській області ДСНС України	I	Бюджет ТГ, обласний бюджет, інші, не заборонені чиним законодавством кошти	Потребує розрахунку	Постійно, до 01.01.2027	01.01.2025.	Проведено розрахунок необхідності створення МПО, ДПО, Центрів безпеки з урахуванням радіусу виїзду та часу прибуття пожежної техніки до можливого місця пожежі. На підставі аналізу статичної

								<p>звітності виникнення пожеж та надзвичайних ситуацій на відповідній території, проведено розрахунки потреби працівників пожежно-рятувальних підрозділів для забезпечення місцевої пожежної охорони, місцезнаходження пожежно-рятувальних підрозділів, кількість та види техніки, необхідної для виконання покладених на них завдань. У разі прийняття рішення про їх створення-проведено навчання співробітників МПО, ДПО, Центрів безпеки,</p>
--	--	--	--	--	--	--	--	---

									проведено їх страхування, закуплено пожежно-рятувальну техніку, пожежно-технічне спорядження, бойовий та повсякденний одяг. Забезпечено оперативне реагування при виникненні НС у всіх населених пунктах громади.
<b>Покращення діяльності закладів освіти</b>									
2	<b>Покращення діяльності закладів освіти</b>								
2.1	Відновлення (відбудова), удосконалення, облаштування закладів освіти, розвиток дошкільних та позашкільних гуртків м.Балаклія, с.Нова Гусарівка,с.Волохів Яр, с.Бригадирівка, с.Петрівське, с.Гусаровка, с.Протопопівка, с.Мілова.	Відділ освіти БМР ХО	II I	Міський бюджет, кошти юридичних та фізичних осіб та інших джерел, які не заборонені чинним законодавством		2024-2030	2026	Діючі заклади освіти та гуртки	
3	<b>Підвищення рівня забезпечення жителів територіальної громади послугами в сфері охорони здоров'я</b>								
3.1	Розширення медичного обслуговування жителів громади сімейними	Заклади хорони здоров'я	II I	Міський бюджет, кошти юридичних та фізичних осіб та інших джерел, які не		2024-2030	2026	Забезпечено доступне медичне обслуговування всім мешканцям громади	

	лікарями та лікарями вузької спеціалізації м.Балаклія, с.Яковенкове, с.Протопопівка			заборонені чинним законодавством				
3.2	Розробка та впровадження проекту «Благоустрій та зовнішнє освітлення території КНП БМР ХО «БКБЛІЛ»	Заклади хорони здоров'я	II I	Міський бюджет, кошти юридичних та фізичних осіб та інших джерел, які не заборонені чинним законодавством		2024-2030	2026	Впроваджено проект «Благоустрій та зовнішнє освітлення території КНП БМР ХО «БКБЛІЛ»
3.3	Придбання медичного обладнання для амбулаторії загальної практики сімейної медицини с.Шевелівка	Заклади хорони здоров'я	II I	Міський бюджет, кошти юридичних та фізичних осіб та інших джерел, які не заборонені чинним законодавством		2024-2030	2026	Наявність медичного обладнання для амбулаторії загальної практики сімейної медицини с.Шевелівка
3.4	Забезпечення відділення Бригадирівського ФАПу автотранспортом.	Заклади хорони здоров'я	II I	Міський бюджет, кошти юридичних та фізичних осіб та інших джерел, які не заборонені чинним законодавством		2024-2030	2026	Забезпечено транспортом Бригадирівський ФАП
3.5	Створення умов щодо доступності придбання ліків с. Лозовенька, с.Вільне, с.Нова Серпуховка, с.Вербівка, с.Мілова, с.Протопопівка, с.Бригадирівка.	Заклади хорони здоров'я	II I	Міський бюджет, кошти юридичних та фізичних осіб та інших джерел, які не заборонені чинним законодавством		2024-2030	2026	Доступні ліки в с. Лозовенька, с.Вільне, с.Нова Серпуховка, с.Вербівка, с.Мілова, с.Протопопівка, с.Бригадирівка.
3.6	Відновлення(будівництво ) амбулаторій загальної практики сімейної медицини с. Волохів Яр, с.Мілова	Заклади хорони здоров'я	I	Міський бюджет, кошти юридичних та фізичних осіб та інших джерел, які не заборонені чинним законодавством		2024-2030	2026	Забезпечено доступне медичне обслуговування вс с.Мілова
4	<b>Розвитку культурного та спортивного середовища Балаклійської міської територіальної громади</b>							
4.1	Відновлення роботи комунального закладу Балаклійський краєзнавчий музей в БМР ХО (поведення аварійно-відновлювальних робіт)	Відділ культури, молоді, спорту та туризму БМР ХО	II I	Міський бюджет, кошти юридичних та фізичних осіб та інших джерел, які не заборонені чинним законодавством		2024-2030	2026	Відновлено роботу комунального закладу Балаклійський краєзнавчий музей в БМР ХО



4.2	Оновлення змісту та форми навчання із залученням новітніх технологій в музичній школі КЗСМО Балаклійська музична школа (ремонт та облаштування у відповідності до вимог сучасності)	Відділ культури, молоді, спорту та туризму БМР ХО	П І	Міський бюджет, кошти юридичних та фізичних осіб та інших джерел, які не заборонені чинним законодавством		2024-2030	2026	Відновлення роботи за новітніми технологіями в музичній школі КЗСМО Балаклійська музична школа
4.3	Капітальний ремонт та облаштування сільських будинків культури та клубів громади с. Борщівка, с.Нова Гусарівка, с.Шевелівка, с.Волохів Яр, с.Протопопівка, с.Гусарівка, с. Чепіль, с. Асіївка, с. Петрівське, с. Яковенкове, с. Калинівка, с. Мілова.	Відділ культури, молоді, спорту та туризму БМР ХО	П І	Міський бюджет, кошти юридичних та фізичних осіб та інших джерел, які не заборонені чинним законодавством		2024-2030	2026	Відремонтовані будинків культури с. Борщівка, с.Нова Гусарівка, с.Шевелівка, с.Волохів Яр, с.Протопопівка, с.Гусарівка, с. Чепіль, с. Асіївка, с. Петрівське, с. Яковенкове, с. Калинівка, с. Мілова.
4.4	Створення меморіального комплексу загиблим воїнам-землякам під час військової агресії РФ	Управління житлово-комунального господарства, транспорту та благоустрою БМР ХО	П І	Міський бюджет, кошти юридичних та фізичних осіб та інших джерел, які не заборонені чинним законодавством		2024-2030	2026	Створено меморіальний комплекс загиблим воїнам-землякам під час військової агресії РФ
4.5	Створення клубу дозвілля та міні спортивного залу в с.Вербівка	Відділ культури, молоді, спорту та туризму БМР ХО	П І	Міський бюджет, кошти юридичних та фізичних осіб та інших джерел, які не заборонені чинним законодавством		2024-2030	2026	Організовано дозвілля в с.Вербівка
4.6	Покращання діяльності КЗ Публічна бібліотека БМР ХО, як сучасного освітньо-культурного центру та простору для змістовного дозвілля	Відділ культури, молоді, спорту та туризму БМР ХО	П І	Міський бюджет, кошти юридичних та фізичних осіб та інших джерел, які не заборонені чинним законодавством		2024-2030	2026	Покращено роботу КЗ Публічна бібліотека БМР ХО,

	дорослих, дітей та юнацтва.							
4.7	Капітальний ремонт та облаштування Балаклійського міського клубу сел. Лагері	Відділ культури, молоді, спорту та туризму БМР ХО	П І	Міський бюджет, кошти юридичних та фізичних осіб та інших джерел, які не заборонені чинним законодавством		2024-2030	2026	Відремонтовано міський клуб сел. Лагері
4.8	Проведення аварійно-відновлювальних робіт приміщення КП «Балаклійський дитячо-юнацький спортивно-оздоровчий комплекс «Вимпел» БМР ХО та відновлення повноцінної роботи закладу	Відділ культури, молоді, спорту та туризму БМР ХО	П І	Міський бюджет, кошти юридичних та фізичних осіб та інших джерел, які не заборонені чинним законодавством		2024-2030	2026	Проведено аварійно-відновлювальних робіт приміщення КП «Балаклійський дитячо-юнацький спортивно-оздоровчий комплекс «Вимпел» БМР ХО та відновлення повноцінної роботи закладу
4.9	Проведення аварійно-відновлювальних робіт приміщення Балаклійської ДЮСШ БМР ХО та забезпечення спортивним інвентарем та створення належних умов для занять фізкультурою та спортом	Відділ культури, молоді, спорту та туризму БМР ХО	П І	Міський бюджет, кошти юридичних та фізичних осіб та інших джерел, які не заборонені чинним законодавством		2024-2030	2026	Проведено аварійно-відновлювальних робіт приміщення Балаклійської ДЮСШ БМР ХО
5	<b>Розвиток туризму</b>							
5.1	Організація туристичних маршрутів/екскурсій у населені пункти та між населеними пунктами громади; організація постійно діючих, організованих централізовано локацій, екскурсій, маршрутів по цікавих місцях громади; розвиток місцевого туризму, залучення інвестицій, підвищення обізнаності населення	Відділ культури, молоді, спорту та туризму БМР ХО	П І	Міський бюджет, кошти юридичних та фізичних осіб та інших джерел, які не заборонені чинним законодавством		2024-2030	2026	Організовано туристичні маршрути

	про свою громаду, приваблення туристів з інших громад, районів, областей; організація туристичних поїздок по громаді та створення цікавих маршрутів із локаціями в різних населених пунктах.							
6	<b>Розвиток сфери благоустрою</b>							
6.1	Відновлення, модернізація та побудова вуличного освітлення с.Борщівка, с.Асіївка, с.Нова Гусарівка, с.Щурівка, с.Байрак, с.Шевелівка,с.Мілова, с.Криничне, с.Чепіль, с.Вербівка, с.Гусарівка, с.Протопопівка	Управління житлово-комунального господарства, транспорту та благоустрою БМР ХО	II	Міський бюджет, кошти юридичних та фізичних осіб та інших джерел, які не заборонені чинним законодавством		2024-2030	2026	Відновлено вуличне освітлення с.Борщівка, с.Асіївка, с.Нова Гусарівка, с.Щурівка, с.Байрак, с.Шевелівка,с.Мілова, с.Криничне, с.Чепіль, с.Вербівка, с.Гусарівка, с.Протопопівка
6.2	Розпочати сортування сміття. Поставити окремі контейнери для сортування сміття (скло, пластик, папір, органічні відходи) м.Балаклія, Яковенкове, с.Нова Гусарівка, с. Гусарівка, с.Шевелівка,с.Бригадирівка, с.Протопопівка,	Управління житлово-комунального господарства, транспорту та благоустрою БМР ХО	II I	Міський бюджет, кошти юридичних та фізичних осіб та інших джерел, які не заборонені чинним законодавством		2024-2030	2026	Розпочато сортування сміття
6.3	Ремонт асфальтового покриття доріг та облаштування тротуарних доріжок в громаді м. Балаклія, с.Нова Гусарівка, с.Яковенкове,с.Шевелівка, с.Лозовенька.	Управління житлово-комунального господарства, транспорту та благоустрою БМР ХО	II	Міський бюджет, кошти юридичних та фізичних осіб та інших джерел, які не заборонені чинним законодавством		2024-2030	2026	Відремонтовано асфальте покриття доріг та облаштовано тротуарні доріжки в громаді м. Балаклія, с.Нова Гусарівка, с.Яковенкове,с.Шевелівка, с.Лозовенька.

7	<b>Підвищення якості надання житлово-комунальних послуг</b>							
7.1	Ремонт та будівництво дренажної системи м.Балаклія	Управління житлово-комунального господарства, транспорту та благоустрою БМР ХО	II	Міський бюджет, кошти юридичних та фізичних осіб та інших джерел, які не заборонені чинним законодавством		2024-2030	2026	Збудовано дренажну систему
7.2	Встановити індивідуальні газові лічильники в квартирах мешканців будинку номер 8 по вул. Жовтневій м.Балаклія	Управління житлово-комунального господарства, транспорту та благоустрою БМР ХО	II I	Міський бюджет, кошти юридичних та фізичних осіб та інших джерел, які не заборонені чинним законодавством		2024-2030	2026	Встановлено індивідуальні газові лічильники в квартирах мешканців будинку номер 8 по вул. Жовтневій м.Балаклія
7.3	Відновлення, модернізація існуючої та будівництво нової мережі водопостачання в с. Нова Гусарівка, с.Успенське, с.Слобожанське, с.Лозовенька, с.Вольне, с.Гусарівка, с.Бригадирівка, с.Чепіль ремонт	Управління житлово-комунального господарства, транспорту та благоустрою БМР ХО	I	Міський бюджет, кошти юридичних та фізичних осіб та інших джерел, які не заборонені чинним законодавством		2024-2030	2026	Відновлено та модернізовано існуюча мережа водопостачання в с. Нова Гусарівка, с.Успенське, с.Слобожанське, с.Лозовенька, с.Вольне, с.Гусарівка, с.Бригадирівка, с.Чепіль
7.4	Придбання спеціальної техніки для організації вивозу сміття с.Нова Гусарівка, с.Шевелівка, с.Волохів Яр, с.Шевелівка, с.Гусарівка, с.Вербівка, с.Мілова, с.Криничне	Управління житлово-комунального господарства, транспорту та благоустрою БМР ХО	I	Міський бюджет, кошти юридичних та фізичних осіб та інших джерел, які не заборонені чинним законодавством		2024-2030	2026	Організовано вивезення сміття с.Нова Гусарівка, с.Шевелівка, с.Волохів Яр, с.Шевелівка, с.Гусарівка, с.Вербівка, с.Мілова, с.Криничне
8	<b>Розвиток транспортної інфраструктури Балаклійської територіальної громади</b>							
8.1	Облаштування та модернізація зупинок громадського транспорту с.Нова Гусарівка, с.Бригадирівка,	Управління житлово-комунального господарства, транспорту та	I	Міський бюджет, кошти юридичних та фізичних осіб та інших джерел, які не заборонені чинним законодавством		2024-2030	2025-2026	Проведено ремонт та облаштування зупинок громадського транспорту

	сПротопопівка, с.Гусарівка, с.Вербівка, с.Мілова, с.Криничне,	благоустрою БМР ХО						
8.2	Відновлення, створення маршрутів міського, приміського та міжміського сполучення	Управління житлово- комунального господарства, транспорту та благоустрою БМР ХО	I	Міський бюджет, кошти юридичних та фізичних осіб та інших джерел, які не заборонені чинним законодавством		2024-2030	2025-2026	Збільшено кількість міських, приміських та міжміських автобусних маршрутів загального користування
9	<b>Розбудови публічного простору територіальної громади</b>							
9.1	Базове облаштування, ремонт, бла- гоустрій наявних дитячих майданчиків та будівництво нових в громаді	Відділ Управління житлово- комунального господарства, транспорту та благоустрою БМР ХО	II I	Міський бюджет, кошти юридичних та фізичних осіб та інших джерел, які не заборонені чинним законодавством		2024-2030	2028	Відремонтовані дитячі майданчики
10	<b>Розбудова інклюзивного простору громади</b>							
10.1	Створення пунктів підтримки під час кризових явищ.	Центр надання соціальних послуг БМР	I	Міський бюджет, кошти юридичних та фізичних осіб та інших джерел, які не заборонені чинним законодавством		2024-2030	2026	Створено пункти підтримки
10.2	Встановлення пандусів, доступність будинків і споруд для маломобільних груп населення.	Управління житлово- комунального господарства, транспорту та благоустрою БМР ХО	II	Міський бюджет, кошти юридичних та фізичних осіб та інших джерел, які не заборонені чинним законодавством		2024-2030	2028	Забезпечено доступність будинків і споруд для маломобільних груп населення
11	<b>Запровадження енергоефективних рішень</b>							
11.1	Встановлення енергозберігаючих вікон, термоізоляція приміщення,	Управління житлово- комунального господарства,	II	Міський бюджет, кошти юридичних та фізичних осіб та інших джерел, які не		2024-2030	2028	Встановлено вікта

	встановлення сонячних батарей в закладах освіти, медицини та адмінбудівлях громади	транспорту та благоустрою БМР ХО		заборонені чинним законодавством				
12	<b>Заходи щодо відновлення Балаклійської територіальної громади, які сприяли би поверненню мешканців, які виїхали за межі громади</b>							
12.1	Розмінування земель громади в межах населених пунктів та за межами.	Відділ цивільного захисту та взаємодії з правоохоронними органами виконавчого комітету Балаклійської міської ради Харківської області	I	Міський бюджет, кошти юридичних та фізичних осіб та інших джерел, які не заборонені чинним законодавством		2023-2030	2026	Розміновані землі громади
12.2	Відновлення роботи шкіл, садочків, будинків культури, бібліотек, ФАПів	Відділ освіти, населення	I	Міський бюджет, кошти юридичних та фізичних осіб та інших джерел, які не заборонені чинним законодавством		2024-2030	2026	Працюючі школи . садочки
12.3	Розробка програм, які приведуть до створення нових робочих місць в громаді	Відділ економічного розвитку та інвестицій	I	Міський бюджет, кошти юридичних та фізичних осіб та інших джерел, які не заборонені чинним законодавством		2024-2030	2026	Розроблена програма економічногорозвитку громади
12.4	Розробка програм, які б стимулювали відновлення та розвиток суб'єктів господарювання агропромислового комплексу усіх форм власності	Відділ економічного розвитку та інвестицій	I	Міський бюджет, кошти юридичних та фізичних осіб та інших джерел, які не заборонені чинним законодавством		2024-2030	2026	Розроблена програма економічногорозвитку громади
13	<b>Підготовка території до відновлення</b>							
13.1	Демонтаж зруйнованих будівель та споруд в громаді	Управління житлово-комунального господарства,	II	Міський бюджет, кошти юридичних та фізичних осіб та інших джерел, які не		2024-2030	2028	Демонтовано пошкоджені будівлі та споруди

	(багатоквартирний житловий фонд)	транспорту та благоустрою БМР ХО		заборонені чинним законодавством				
14	<b>Відновлення навколишнього природного середовища, збереження та розвитку природоохоронних територій та об'єктів</b>							
14.1	Відновлення навколишнього природного середовища, збереження та розвитку природоохоронних територій та об'єктів, припинення знеліснення, збереження лісів та їхнє відновлення. Створення зеленої зони.	Управління житлово-комунального господарства, транспорту та благоустрою БМР ХО ; відділ земельних відносин, містобудування, архітектури та державного архітектурно-будівельного контролю	II	Міський бюджет, кошти юридичних та фізичних осіб та інших джерел, які не заборонені чинним законодавством		2024-2030	2028	Відновлено навколишнє природне середовище.
15	<b>Відновлення пошкоджених об'єктів шляхом виконання робіт з реконструкції, реставрації, капітального чи поточного ремонту</b>							
1	«Реставрація пам'ятки архітектури – Комунального закладу Балаклійський краєзнавчий музей Балаклійської міської ради Харківської області та благоустрій території, розташованого за адресою: вул. Соборна, буд.89, м. Балаклія Харківської області»	Відділ культури, молоді, спорту та туризму БМР ХО	II	Будь-які не заборонені законодавством кошти		2024-2030	2025	Реставрована пам'ятка архітектури
2	Аварійно-відновлювальні роботи (капітальний ремонт) будівлі Балаклійського міського клубу селища Лагері Балаклійська міської ради Харківської області за	Відділ культури, молоді, спорту та туризму БМР ХО	II	Будь-які не заборонені законодавством кошти	2675,926	2024-2030	2025	Відремонтований клуб

	адресою: 64201 Харківська область, Ізюмський район, м. Балаклія, вул. Перемоги, буд. 211»							
3	Аварійно-відновлювальні роботи (капітальний ремонт) покрівлі, зовнішніх стін, віконних та дверних блоків у будівлі Комунального закладу спеціалізованої мистецької освіти Балаклійська музична школа Балаклійської міської ради Харківської області за адресою: 64207 Харківська область, Ізюмський район, м. Балаклія, вул. 8-го Вересня, буд. 5»	Відділ культури, молоді, спорту та туризму БМР ХО	II	Будь-які не заборонені законодавством кошти	2550,995	2024-2030	2025	Відремонтована будівля Комунального закладу спеціалізованої мистецької освіти Балаклійська музична школа Балаклійської міської ради Харківської
4	Аварійно-відновлювальні роботи (капітальний ремонт) покрівлі, віконних та дверних блоків у будівлі Комунального закладу Балаклійський Будинок культури Балаклійської міської ради Харківської області за адресою: 64207 Харківська область, Ізюмський район, м. Балаклія, пл. Якова Чернігівця, буд. 14»	Відділ культури, молоді, спорту та туризму БМР ХО	II	Будь-які не заборонені законодавством кошти	2548,274	2024-2030	2025	Відремонтована будівля Комунального закладу Балаклійський Будинок культури Балаклійської міської ради Харківської



5	Аварійно-відновлювальні роботи (поточний ремонт) по заміні віконних та дверних блоків у будівлі Комунального закладу Публічна бібліотека Балаклійської міської ради Харківської області за адресою: 64207 Харківська область, Ізюмський район, м. Балаклія, вул. Жовтнева, буд. 16»	Відділ культури, молоді, спорту та туризму БМР ХО	II	Будь-які не заборонені законодавством кошти	1162,837	2024-2030	2025	Відремонтована будівля Комунального закладу Публічна бібліотека Балаклійської міської ради Харківської області
6	Аварійно-відновлювальні роботи (поточний ремонт) по заміні віконних та дверних блоків у будівлі Балаклійської міської філії для дітей КЗ Публічна бібліотека БМР ХО за адресою: 64207 Харківська область, Ізюмський район, м. Балаклія, вул. Соборна, буд. 46, кв. 4».	Відділ культури, молоді, спорту та туризму БМР ХО	II	Будь-які не заборонені законодавством кошти	253,200	2024-2030	2025	Відремонтована будівля Балаклійської міської філії для дітей КЗ Публічна бібліотека БМР
7	Аварійно-відновлювальні роботи (капітальний ремонт) частини будівлі Гусарівського сільського Будинку культури Балаклійської міської ради Харківської області за адресою: 64264 Харківська область, Ізюмський район, с. Гусарівка, вул. Миру, 15»	Відділ культури, молоді, спорту та туризму БМР ХО	II	Будь-які не заборонені законодавством кошти	–	2024-2030	2025	Відремонтована будівля Гусарівського сільського Будинку культури Балаклійської міської ради Харківської області

8	Аварійно-відновлювальні роботи (капітальний ремонт) покрівлі, віконних та дверних блоків, перекриття та стін будівлі Протопопівського сільського клубу та Протопопівської філії КЗ Публічна бібліотека Балаклійської міської ради Харківської області за адресою: 64281 Харківська область, Ізюмський район, с. Протопопівка, вул. Стовбова, 8»	Відділ культури, молоді, спорту та туризму БМР ХО	л и п е н ь 2 0 2 3 р о к у І	Будь-які не заборонені законодавством кошти	–	2024-2030	2025	Відремонтована будівля Протопопівського сільського клубу та Протопопівської філії КЗ Публічна бібліотека Балаклійської міської ради Харківської області
9	Аварійно-відновлювальні роботи (поточний ремонт) по заміні віконних та дверних блоків у будівлі Міловського сільського клубу Балаклійської міської ради Харківської області за адресою: 64253 Харківська область, Ізюмський район, с. Мілова, вул. захисників України, 16	Відділ культури, молоді, спорту та туризму БМР ХО	II	Будь-які не заборонені законодавством кошти	578,560	2024-2030	2025	Відремонтована будівля Міловського сільського клубу Балаклійської міської ради Харківської
10	Аварійно-відновлювальні роботи (поточний ремонт) по заміні віконних та дверних блоків у будівлі Асіївського сільського будинку культури Балаклійської міської ради Харківської області за адресою: 64260 Харківська область, Ізюмський район, с. Асіївка, вул. Центральна, 11	Відділ культури, молоді, спорту та туризму БМР ХО	II	Будь-які не заборонені законодавством кошти	935,903	2024-2030	2025	Відремонтована будівля Асіївського сільського будинку культури Балаклійської міської ради Харківської області

11	Аварійно-відновлювальні роботи «Поточний ремонт будівлі Петрівського сільського будинку культури Балаклійської міської ради Харківської області за адресою: 64282 Харківська область, Ізюмський район, с. Петрівське, вул. Центральна, 2	Відділ культури, молоді, спорту та туризму БМР ХО	II	Будь-які не заборонені законодавством кошти	–	2024-2030	2025	Відремонтована будівля Петрівського сільського будинку культури Балаклійської міської ради Харківської області
12	Аварійно-відновлювальні роботи (поточний ремонт) по заміні віконних та дверних блоків будівлі Петрівського сільського будинку культури Балаклійської міської ради Харківської області за адресою: 64282 Харківська область, Ізюмський район, с. Петрівське, вул. Центральна, 2.-199,9тис. грн.»	Відділ культури, молоді, спорту та туризму БМР ХО	II	Будь-які не заборонені законодавством кошти	1999,9	2024-2030	2025	Відремонтована будівля Петрівського сільського будинку культури Балаклійської міської ради Харківської області
13	«Аварійно-відновлювальні роботи (капітальний ремонт) будівлі Шевелівського ліцею Балаклійської міської ради Харківської області, за адресою: Харківська область, Ізюмський район, село Шевелівка, вулиця Молодіжна, будинок 1»	Відділ освіти	II	Бюджет ТГ, Програма “Субвенція з державного бюджету місцевим бюджетам на проектування, відновлення, будівництво, модернізацію, облаштування, ремонт об’єктів будівництва громадського призначення, соціальної сфери, культурної спадщини, житлово-комунального господарства, інших об’єктів, що мають вплив на життєдіяльність населення”	46873,775 тис.грн	31.12.2024	2024	Відремонтована будівля Шевелівського ліцею Балаклійської міської ради Харківської області

14	«Реконструкція захисної споруди цивільного захисту (протирадіаційне укриття) у підвалі будівлі Шевелівського ліцею Балаклійської міської ради Харківської області, за адресою: Харківська область, Ізюмський район, село Шевелівка, вулиця Молодіжна, будинок 1.»	Відділ освіти	I	Бюджет ТГ, Програма “Субвенція з державного бюджету місцевим бюджетам на проектування, відновлення, будівництво, модернізацію, облаштування, ремонт об’єктів будівництва громадського призначення, соціальної сфери, культурної спадщини, житлово-комунального господарства, інших об’єктів, що мають вплив на життєдіяльність населення”	17061,074 тис.грн	01.07.2024	2024	Відремонтована захисна споруда у підвалі будівлі Шевелівського ліцею Балаклійської міської ради Харківської області
15	«Аварійно-відновлювальні роботи (капітальний ремонт) будівлі А-3 та будівлі «Г» (тиру), з улаштуванням споруди цивільного захисту, Балаклійського ліцею № 4 Балаклійської міської ради Харківської області, за адресою: Харківська область, Ізюмський район, місто Балаклія, вулиця Леоніда Каденюка, будинок 14»	Відділ освіти	I	Бюджет ТГ, Програма “Субвенція з державного бюджету місцевим бюджетам на проектування, відновлення, будівництво, модернізацію, облаштування, ремонт об’єктів будівництва громадського призначення, соціальної сфери, культурної спадщини, житлово-комунального господарства, інших об’єктів, що мають вплив на життєдіяльність населення	116804,06 6 тис.грн	01.12.2024	2024	Облаштовано захисну споруду цивільного захисту
16	«Капітальний ремонт приміщень підвалу з влаштуванням найпростіших укриттів цивільного захисту Балаклійського ліцею № 1 ім. О.А.Тризни Балаклійської міської ради Харківської області, розташованого за адресою вул.Соборна, 95 м. Балаклія, Балаклійський р-н, Харківська обл.»	Відділ освіти	I	Субвенція з державного бюджету місцевим бюджетам на облаштування безпечних умов у закладах загальної середньої освіти, Бюджет ТГ	20070,798 тис.грн	01.08.2024	2024	Облаштовано захисну споруду цивільного захисту

17	"Нове будівництво захисної споруди цивільного захисту подвійного призначення у Балаклійському ліцеї № м2 Балаклійської міської ради Харківської області за адресою: Харківська область, Ізюмський район, місто Балаклія, провулок Миколи Дукина, будинок 12"	Відділ освіти	I	державний бюджет, обласний бюджет, місцевий бюджет та інші не заборонені	75000,00 тис. грн	2024	Облаштовано захисну споруду цивільного захисту
18	Капітальний ремонт приміщень Балаклійського ліцею № 1	Відділ освіти	I	Міжнародна організація з міграції (МОМ) за фінансування Міністерства закордонних справ, торгівлі та розвитку Канади		2024	Відремонтовано приміщення Балаклійського ліцею № 1
19	«Відновлення шкіл в Україні»Капітальний ремонт приміщень Балаклійського ліцею № 2	Відділ освіти	I	Генеральним директором Європейської комісії з питань цивільного захисту та гуманітарної допомоги (DG ECHO)		2024	Відремонтовано приміщення Балаклійського ліцею № 2
20	«Відновлення шкіл в Україні»Капітальний ремонт приміщень Балаклійського ДНЗ № 7	Відділ освіти	I	Генеральним директором Європейської комісії з питань цивільного захисту та гуманітарної допомоги (DG ECHO)		2024	Відремонтовано приміщення Балаклійського ДНЗ № 7
21	"Капітальний ремонт приміщень підвалу Балаклійського ліцею № 3 Балаклійської міської ради Харківської області з можливістю використання як споруди подвійного призначення, за адресою: Харківська область, місто Балаклія, вул.Покровська, 25"	Відділ освіти	I	ЮНІСЕФ		2024	Відремонтовано приміщення Балаклійського ліцею № 3

22	"Капітальний ремонт приміщень тиру з влаштуванням найпростіших укриттів цивільного захисту Балаклійського ліцею № 5 Балаклійської міської ради Харківської області, розташованого за адресою вул.Перемоги, 100 м.Балаклія, Балаклійський р-н Харківська обл."	Відділ освіти	I	державний бюджет, обласний бюджет, місцевий бюджет та інші не заборонені законодавством	5 929, 509 тис. грн	2024	2024	Відремонтовано приміщення Балаклійського ліцею № 5
23	Балаклійський ліцей № 5 (капітальний ремонт приміщень) Співпраця між Балаклійською міською територіальною громадою Харківської області та Благодійною організацією «Благодійний фонд «Сміливі» у сфері «Освіта», «Допомога постраждалим внаслідок бойових/воєнних дій» та «Розвиток територіальних громад»	Відділ освіти	I	Благодійна організація «Благодійний фонд «Сміливі» (за рахунок коштів донорів, меценатів, благодійників, які передані Фонду)			2024	Відремонтовано приміщення Балаклійський ліцей № 5
24	«Аварійно-відновлювальні роботи (реконструкція) будівлі Вербівського ліцею Балаклійської міської ради Харківської області, за адресою: Харківська область, Ізюмський район, село Вербівка, вулиця Центральна, будинок 68»	Відділ освіти	I	державний бюджет, обласний бюджет, місцевий бюджет	380000,00 0 тис.грн		31.12.2025	Відремонтовано будівлі Вербівського ліцею Балаклійської міської ради Харківської

25	Гусарівський ліцей (аварійно-відновлювальні роботи)Співпраця з німецьким товариством міжнародного співробітництва ( GIZ) у рамках проекту «Посилення ресурсів для сталого розвитку приймаючих громад у Східній Україні»	Відділ освіти	I	Міжнародні донори	2024	2024	Відремонтовано будівлі Гусарівський ліцей
26	Міловська гамназія (аварійно-відновлювальні роботи)Співпраця з німецьким товариством міжнародного співробітництва ( GIZ) у рамках проекту «Посилення ресурсів для сталого розвитку приймаючих громад у Східній Україні»	Відділ освіти	I	Міжнародні донори	2024	2024	Відремонтовано будівлі Міловська гамназія
27	Протопопівська гамназія (аварійно-відновлювальні роботи)Співпраця з німецьким товариством міжнародного співробітництва ( GIZ) у рамках проекту «Посилення ресурсів для сталого розвитку приймаючих громад у Східній Україні»	Відділ освіти	I	Міжнародні донори	2024	2024	Відремонтовано будівлі Протопопівська гамназія
28	Волохово-Ярський ліцей (аварійно-відновлювальні роботи)Співпраця з німецьким товариством міжнародного співробітництва ( GIZ) у рамках проекту	Відділ освіти	I	Міжнародні донори	2024	2024	Відремонтовано будівлі Волохово-Ярський ліцей

	«Посилення ресурсів для сталого розвитку приймаючих громад у Східній Україні»						
29	Балаклійський будинок дитячої на юнацької творчості (аварійно-відновлювальні роботи)Співпраця з німецьким товариством міжнародного співробітництва ( GIZ) у рамках проекту «Посилення ресурсів для сталого розвитку приймаючих громад у Східній Україні»	Відділ освіти	I	Міжнародні донори		2024	Відремонтовано будівлі Балаклійський будинок дитячої на юнацької творчості
30	"Капітальний ремонт приміщень сховища (протирадіаційне укриття) № 76080 Борщівської гімназії Балаклійської міської ради Харківської області, розташованого за адресою вул.Центральна, 43 с.Борщівка, Балаклійський р-н, Харківської області"	Відділ освіти	I	державний бюджет, обласний бюджет, місцевий бюджет та інші не заборонені законодавством	8 175, 795 тис. грн	2024	Відремонтовано будівлі Борщівської гімназії
31	"Капітальний ремонт приміщень підвалу з влаштуванням найпростіших укриттів цивільного захисту Бригадирівського ліцею Балаклійської міської ради Харківської області, розташованого за	Відділ освіти	I	державний бюджет, обласний бюджет, місцевий бюджет та інші не заборонені законодавством	6 555, 862 тис. грн	2024	Відремонтовано будівлі Бригадирівського ліцею



	адресою вул. Центральна, 84 с. Бригадирівка Балаклійський р-н, Харківська обл."							
32	Капітальний ремонт приміщень підвалу Міловської гімназії Балаклійської міської ради з можливістю використання як споруди подвійного призначення, за адресою: Харківська область, Ізюмський район, село Мілова, вулиця Шкільна, будинок 53».	Відділ освіти	I	державний бюджет, обласний бюджет, місцевий бюджет та інші не заборонені законодавством	3000,0 тис.грн	2024	2024	Відремонтовано будівлі Міловської гімназії
33	"Аварійно-відновлювальні роботи (капітальний ремонт) системи опалення, покрівлі та заміна вікон, дверей будівлі Вербівського закладу дошкільної освіти (ясла-садок) Балаклійської міської ради Харківської області, за адресою: Харківська область, Ізюмський район, село Вербівка, вулиця Тернова, будинок 38"	Відділ освіти	I	державний бюджет, обласний бюджет, місцевий бюджет та інші не заборонені законодавством	3 777, 246 тис. грн	2024	2024	Відремонтовано та функціонують будівлі Вербівського ліцею Балаклійської міської ради Харківської

34	«Капітальний ремонт споруди цивільного захисту – протирадіоційне укриття №76077 розташованого в підвалі Вербівського закладу дошкільної освіти (ясла-садок) Балаклійської міської ради Харківської області, за адресою: Харківська обл., Балаклійський р-н, село Вербівка, вулиця Тернова, будинок 38»	Відділ освіти	I	державний бюджет, обласний бюджет, місцевий бюджет та інші не заборонені законодавством	8100,0 тис.грн	2024	2024	Відремонтовано та функціонують будівлі Вербівського ліцею Балаклійської міської ради Харківської
35	"Аварійно-відновлювальні роботи (капітальний ремонт) системи опалення, покрівлі та підвального приміщення будівлі Балаклійського дошкільного навчального закладу (ясла-садок) № 2 Балаклійської міської ради Харківської області, за адресою: Харківська область, Ізюмський район, місто Балаклія, вулиця Леоніда Каденюка, будинок 19"	Відділ освіти	I	державний бюджет, обласний бюджет, місцевий бюджет та інші не заборонені законодавством	2 887, 070 тис. грн	2024	2024	Відремонтовано приміщення будівлі Балаклійського дошкільного навчального закладу (ясла-садок) № 2
36	Аварійно-відновлювальні роботи (капітальний ремонт) покрівлі, плит перекриття та стін будівлі Петрівського закладу дошкільної освіти (ясла-садок) Балаклійської міської ради Харківської області, за адресою: Харківська область, Ізюмський район, село	Відділ освіти	I	державний бюджет, обласний бюджет, місцевий бюджет та інші не заборонені законодавством	6 734,312 тис. грн	2024	2024	

	Петрівське, пров. Центральний, 1/22"							
37	«Капітальний ремонт будівлі Балаклійського дошкільного навчального закладу (ясла садок) №4 Балаклійської міської ради Харківської області, за адресою: Харківська область, Ізюмський р-н, місто Балаклія, вулиця Максима Шелехання, будинок 128 (Корегування)».	Відділ освіти	1	державний бюджет, обласний бюджет, місцевий бюджет та інші не заборонені законодавством	264000,00 0 тис.грн	30.06.2025	2024	Відремонтовано будівлі Балаклійського дошкільного навчального закладу (ясла садок) №4
38	Будівництво укриття Балаклійського дошкільного навчального закладу (ясла садок) № 1 Балаклійської міської ради Харківської області	Відділ освіти	I	державний бюджет, обласний бюджет, місцевий бюджет та інші не заборонені законодавством			2024	Відремонтовано будівлі Балаклійського дошкільного навчального закладу (ясла садок) № 1
39	Будівництво укриття Балаклійського дошкільного навчального закладу (ясла садок) № 10 Балаклійської міської ради Харківської області	Відділ освіти	I	державний бюджет, обласний бюджет, місцевий бюджет та інші не заборонені законодавством		2023-2030	2025	Відремонтовано будівлі Балаклійського дошкільного навчального закладу (ясла садок) № 10
40	Реконструкція будівлі Петрівського ліцею Балаклійської міської ради Харківської області	Відділ освіти	I	державний бюджет, обласний бюджет, місцевий бюджет та інші не заборонені законодавством		2023-2030	2025	Відремонтовано будівлі Петрівського ліцею Балаклійської міської ради Харківської області
41	Утеплення фасадів будівель Комунального некомерційного підприємства Балаклійської міської	Адміністративно-управлінський апарат	II	Бюджет ТГ, обласний бюджет, кошти Програми X	Потребує виготовлення проектів	01.01.2027	2025	Відремонтовано будівлі Комунального некомерційного підприємства Балаклійської міської ради

	ради Харківської області «Балаклійська клінічна багато профільна лікарня інтенсивного лікування»							Харківської області «Балаклійська клінічна багато профільна лікарня інтенсивного лікування»
42	Облаштування зовнішнього освітлення території Комунального некомерційного підприємства Балаклійської міської ради Харківської області «Балаклійська клінічна багато профільна лікарня інтенсивного лікування»	Адміністративно -управлінський апарат	I	Бюджет ТГ, обласний бюджет, кошти Програми X	Потребує виготовле ння проекту	01.11.2024	2024	Облаштовано освітлення Комунального некомерційного підприємства Балаклійської міської ради Харківської області «Балаклійська клінічна багато профільна лікарня інтенсивного лікування»
43	Відновлення благоустрою території лікарні: внутрішні дороги, трогуари, пандуси	Адміністративно -управлінський апарат	II	Бюджет ТГ, обласний бюджет, кошти Програми X	Потребує виготовле ння проекту	01.12.2025	2024	Благоустрій Комунального некомерційного підприємства Балаклійської міської ради Харківської області «Балаклійська клінічна багато профільна лікарня інтенсивного лікування»
44	Ремонт інженерних мереж в будівлях закладу: водо-, тепло-, електропостачання, водовідведення	Адміністративно -управлінський апарат	I	Бюджет ТГ, обласний бюджет, кошти Програми X	Потребує виготовле ння проекту	01.10.2025	2024	Ремонт інженерних мереж Комунального некомерційного підприємства Балаклійської міської ради Харківської області «Балаклійська клінічна багато профільна лікарня інтенсивного лікування»
45	Капітальний ремонт найпростіших укриттів Комунального некомерційного підприємства Балаклійської міської ради Харківської області «Балаклійська клінічна	Адміністративно -управлінський апарат	I	Бюджет ТГ, обласний бюджет, кошти Програми X	Потребує виготовле ння проекту	01.12.2025	2024	Відремонтовано будівлі Комунального некомерційного підприємства Балаклійської міської ради Харківської області «Балаклійська клінічна

	багатофункціональна лікарня інтенсивного лікування»							багатофункціональна лікарня інтенсивного лікування»
46	Аварійно-відновлювальні роботи (капітальний ремонт) покрівлі, зовнішніх стін, віконних та дверних блоків багатоквартирних житлового будинку за адресою: вул. Шкільна, 1 в с. Мілова Міловського старостинського округу Балаклійської територіальної громади Ізюмського району Харківської області	Управління житлово-комунального господарства, транспорту та благоустрою БМР ХО	I	Державний бюджет	2698,348	2023-2030	2024	Відремонтовано будівлі багатоквартирних житлового будинку за адресою: вул. Шкільна, 1 в с. Мілова Міловського старостинського округу Балаклійської територіальної громади Ізюмського району Харківської області
47	Аварійно-відновлювальні роботи (капітальний ремонт) покрівлі, зовнішніх стін, віконних та дверних блоків багатоквартирного житлового будинку за адресою: вул. Шкільна, 2 в с. Мілова Міловського старостинського округу Балаклійської територіальної громади Ізюмського району Харківської області	Управління житлово-комунального господарства, транспорту та благоустрою БМР ХО	I	Державний бюджет	8112,951	2023-2030	2024	Відремонтовано будівлі багатоквартирного житлового будинку за адресою: вул. Шкільна, 2 в с. Мілова Міловського старостинського округу Балаклійської територіальної громади Ізюмського району Харківської області
48	Аварійно-відновлювальні роботи (капітальний ремонт) покрівлі, зовнішніх стін, віконних та дверних блоків багатоквартирного житлового будинку за адресою: вул. Шкільна, 4 в с. Мілова Міловського	Управління житлово-комунального господарства, транспорту та благоустрою БМР ХО	I	Державний бюджет	4943,204	2023-2030	2024	Відремонтовано багатоквартирний житловий будинок

	старостинського округу Балаклійської територіальної громади Ізюмського району Харківської області							
49	Аварійно-відновлювальні роботи (капітальний ремонт) покрівлі, зовнішніх стін, віконних та дверних блоків багатоквартирного житлового будинку за адресою: вул. Шкільна, 6 в с. Мілова Міловського старостинського округу Балаклійської територіальної громади Ізюмського району Харківської області	Управління житлово- комунального господарства, транспорту та благоустрою БМР ХО		Державний бюджет	3873,913	2023-2030	2024	Відремонтовано багатоквартирний житловий будинок
50	Аварійно-відновлювальні роботи (капітальний ремонт) покрівлі, зовнішніх стін, віконних та дверних блоків багатоквартирного житлового будинку за адресою: вул. Арсенальна, 7 в м. Балаклія Ізюмського району Харківської області	Управління житлово- комунального господарства, транспорту та благоустрою БМР ХО	I	Державний бюджет	4766,754	2023-2030	2024	Відремонтовано багатоквартирний житловий будинок
51	Аварійно-відновлювальні роботи (капітальний ремонт) покрівлі, зовнішніх стін, віконних та дверних блоків багатоквартирного житлового будинку за адресою: вул. Арсенальна, 27 в м. Балаклія Ізюмського	Управління житлово- комунального господарства, транспорту та благоустрою БМР ХО	I	Державний бюджет	11421,183	2023-2030	2024	Відремонтовано багатоквартирний житловий будинок

	району Харківської області							
52	Аварійно-відновлювальні роботи (капітальний ремонт) покрівлі, зовнішніх стін, віконних та дверних блоків багатоквартирного житлового будинку за адресою: вул. Арсенальна, 28 в м. Балаклія Ізюмського району Харківської області	Управління житлово-комунального господарства, транспорту та благоустрою БМР ХО	I	Державний бюджет	12539,117	2023-2030	2024	Відремонтовано багатоквартирний житловий будинок
53	Аварійно-відновлювальні роботи (капітальний ремонт) багатоквартирного житлового будинку за адресою: вул. Володимира Целуйка, 25 в м. Балаклія Ізюмського району Харківської області	Департамент капітального будівництва ХОВА	I	Обласний бюджет	Розраховується	2023-2030	2024	Відремонтовано багатоквартирний житловий будинок
54	Аварійно-відновлювальні роботи (капітальний ремонт) багатоквартирного житлового будинку за адресою: вул. Молодіжна, 2 Новогусарівського старостинського округу Ізюмського району Харківської області	Департамент капітального будівництва ХОВА	I	Обласний бюджет	Розраховується	2023-2030	2024	Відремонтовано багатоквартирний житловий будинок

55	Аварійно-відновлювальні роботи (капітальний ремонт) багатоквартирного житлового будинку за адресою: вул. Партизанська, 3 в м. Балаклія Ізюмського району Харківської області	Управління житлово-комунального господарства, транспорту та благоустрою БМР ХО	I	Обласний бюджет, місцевий бюджет «Разом в майбутнє»	1750	2023-2030	2024	Відремонтовано багатоквартирний житловий будинок
56	Аварійно-відновлювальні роботи (капітальний ремонт) багатоквартирного житлового будинку за адресою: вул. захисників України, 7 Гусарівського старостинського округу Ізюмського району Харківської області	Управління житлово-комунального господарства, транспорту та благоустрою БМР ХО	I	Місцевий бюджет	4900	2023-2030	2024	Відремонтовано багатоквартирний житловий будинок
57	Аварійно-відновлювальні роботи (капітальний ремонт) багатоквартирного житлового будинку за адресою: вул. захисників України, 2 Гусарівського старостинського округу Ізюмського району Харківської області	Управління житлово-комунального господарства, транспорту та благоустрою БМР ХО	I	Місцевий бюджет	4500	2023-2030	2024	Відремонтовано багатоквартирний житловий будинок
58	Аварійно-відновлювальні роботи (капітальний ремонт) багатоквартирного житлового будинку за адресою: вул. Центральна, 2А в м. Балаклія Ізюмського району Харківської області	Управління житлово-комунального господарства, транспорту та благоустрою БМР ХО	I	Місцевий бюджет	5400	2023-2030	2024	Відремонтовано багатоквартирний житловий будинок



59	Аварійно-відновлювальні роботи (капітальний ремонт) багатоквартирного житлового будинку за адресою: вул. Жовтнева, 6 в м. Балаклія Ізюмського району Харківської області	Управління житлово-комунального господарства, транспорту та благоустрою БМР ХО	I	Місцевий бюджет	1500	2023-2030	2024	Відремонтовано багатоквартирний житловий будинок
60	Аварійно-відновлювальні роботи (капітальний ремонт) багатоквартирного житлового будинку за адресою: вул. Жовтнева, 12 в м. Балаклія Ізюмського району Харківської області	Управління житлово-комунального господарства, транспорту та благоустрою БМР ХО	I	Місцевий бюджет	1500	2023-2030	2024	Відремонтовано багатоквартирний житловий будинок
61	Аварійно-відновлювальні роботи (капітальний ремонт) багатоквартирного житлового будинку за адресою: вул. Арсенальна, 25 в м. Балаклія Ізюмського району Харківської області	Управління житлово-комунального господарства, транспорту та благоустрою БМР ХО	I	Місцевий бюджет	1500	2023-2030	2024	Відремонтовано багатоквартирний житловий будинок
62	Аварійно-відновлювальні роботи (капітальний ремонт) багатоквартирного житлового будинку за адресою: вул. Геологічна, 21 в м. Балаклія Ізюмського району Харківської області	Управління житлово-комунального господарства, транспорту та благоустрою БМР ХО	I	Обласний бюджет	28500,506	2023-2030	2024	Відремонтовано багатоквартирний житловий будинок

63	Аварійно-відновлювальні роботи (капітальний ремонт) багатоквартирного житлового будинку за адресою: вул. Геологічна, 1А в м. Балаклія Ізюмського району Харківської області	Управління житлово-комунального господарства, транспорту та благоустрою БМР ХО	I	Обласний бюджет	21027,19	2023-2030	2024	Відремонтовано багатоквартирний житловий будинок
64	Аварійно-відновлювальні роботи (капітальний ремонт) покрівлі, зовнішніх стін, віконних та дверних блоків багатоквартирного житлового будинку за адресою: вул. Центральна, 8 в с. Слобожанське Асіївського старостинського округу Балаклійської територіальної громади Ізюмського району Харківської області	Управління житлово-комунального господарства, транспорту та благоустрою БМР ХО	I	Обласний бюджет	5463,39	2023-2030	2024	Відремонтовано багатоквартирний житловий будинок
65	Аварійно-відновлювальні роботи (капітальний ремонт) покрівлі, зовнішніх стін, віконних та дверних блоків багатоквартирного житлового будинку за адресою: вул. Центральна, 14 в с. Слобожанське Асіївського старостинського округу Балаклійської територіальної громади Ізюмського району Харківської області	Управління житлово-комунального господарства, транспорту та благоустрою БМР ХО	I	Обласний бюджет	4299,235	2023-2030	2024	Відремонтовано багатоквартирний житловий будинок

66	Аварійно-відновлювальні роботи (капітальний ремонт) покрівлі, зовнішніх стін, віконних та дверних блоків багатоквартирного житлового будинку за адресою: вул. Центральна, 16 в с. Слобожанське Асіївського старостинського округу Балаклійської територіальної громади Ізюмського району Харківської області	Управління житлово-комунального господарства, транспорту та благоустрою БМР ХО	I	Обласний бюджет	5266,153	2023-2030	2024	Відремонтовано багатоквартирний житловий будинок
67	Аварійно-відновлювальні роботи (капітальний ремонт) покрівлі, зовнішніх стін, віконних та дверних блоків багатоквартирного житлового будинку за адресою: вул. Миру, 7 в с. Слобожанське Асіївського старостинського округу Балаклійської територіальної громади Ізюмського району Харківської області	Управління житлово-комунального господарства, транспорту та благоустрою БМР ХО	I	Обласний бюджет	12526,604	2023-2030	2024	Відремонтовано багатоквартирний житловий будинок
68	Аварійно-відновлювальні роботи (капітальний ремонт) покрівлі, зовнішніх стін, віконних та дверних блоків багатоквартирного житлового будинку за адресою: вул. Миру, 9 в с. Слобожанське Асіївського	Управління житлово-комунального господарства, транспорту та благоустрою БМР ХО	I	Обласний бюджет	13742,671	2023-2030	2024	Відремонтовано багатоквартирний житловий будинок

	старостинського округу Балаклійської територіальної громади Ізюмського району Харківської області							
69	Аварійно-відновлювальні роботи (капітальний ремонт) багатоквартирного житлового будинку за адресою: вул. Арсенальна, 51 в м. Балаклія Ізюмського району Харківської області	Управління житлово- комунального господарства, транспорту та благоустрою БМР ХО	I	Обласний бюджет	10590,502	2023-2030	2024	Відремонтовано багатоквартирний житловий будинок
70	Аварійно-відновлювальні роботи (капітальний ремонт) покрівлі, зовнішніх стін, віконних та дверних блоків багатоквартирного житлового будинку за адресою: вул. Молодіжна, 31 в с. Шевелівка Шевелівського старостинського округу Балаклійської територіальної громади Ізюмського району Харківської області	Управління житлово- комунального господарства, транспорту та благоустрою БМР ХО	I	Обласний бюджет	Розрахову ється	2023-2030	2024	Відремонтовано багатоквартирний житловий будинок
71	Аварійно-відновлювальні роботи (капітальний ремонт) покрівлі, зовнішніх стін, віконних та дверних блоків багатоквартирного житлового будинку за адресою: вул. Шкільна, 1	Управління житлово- комунального господарства, транспорту та благоустрою БМР ХО	I	Обласний бюджет	Розрахову ється	2023-2030	2024	Відремонтовано багатоквартирний житловий будинок

	в с. Мілова Міловського старостинського округу Балаклійської територіальної громади Ізюмського району Харківської області							
72	Аварійно-відновлювальні роботи (капітальний ремонт) покрівлі, зовнішніх стін, віконних та дверних блоків багатоквартирного житлового будинку за адресою: вул. Шкільна, 5 в с. Мілова Міловського старостинського округу Балаклійської територіальної громади Ізюмського району Харківської області	Управління житлово-комунального господарства, транспорту та благоустрою БМР ХО	I	Обласний бюджет	Розраховується	2023-2030	2024	Відремонтовано багатоквартирний житловий будинок
73	Аварійно-відновлювальні роботи (капітальний ремонт) покрівлі, зовнішніх стін, віконних та дверних блоків багатоквартирного житлового будинку за адресою: вул. Молодіжна, 4 в с. Нова Гусарівка Новогусарівського старостинського округу Балаклійської територіальної громади Ізюмського району Харківської області	Управління житлово-комунального господарства, транспорту та благоустрою БМР ХО	I	Обласний бюджет	Розраховується	2023-2030	2024	Відремонтовано багатоквартирний житловий будинок

74	Аварійно-відновлювальні роботи (капітальний ремонт) покрівлі, зовнішніх стін, віконних та дверних блоків багатоквартирного житлового будинку за адресою: вул. Соборна, 6 в с. Волохів Яр Волохів'ярського старостинського округу Балаклійської територіальної громади Ізюмського району Харківської області	Управління житлово-комунального господарства, транспорту та благоустрою БМР ХО	I	Обласний бюджет	Розраховується	2023-2030	2024	Відремонтовано багатоквартирний житловий будинок
75	Розробка Генерального плану м.Балаклія	відділ земельних відносин, містобудування, архітектури та державного архітектурно-будівельного контролю	I	Міський бюджет, кошти юридичних та фізичних осіб та інших джерел, які не заборонені чинним законодавством		2023-2028	2025	Розроблено Генеральний план
76	Комплексний план просторового розвитку території Балаклійської міської територіальної громади	відділ земельних відносин, містобудування, архітектури та державного архітектурно-будівельного контролю	I	Міський бюджет, кошти юридичних та фізичних осіб та інших джерел, які не заборонені чинним законодавством		2024-2030	2028	Комплексний план просторового розвитку території Балаклійської міської територіальної громади
77	Розмінування земель сільськогосподарського призначення громади	Відділ цивільного захисту та взаємодії з правоохоронними органами, відділ земельних відносин, містобудування, архітектури та	I	Міський бюджет, кошти юридичних та фізичних осіб та інших джерел, які не заборонені чинним законодавством		2023-2030	2025	Розміновано землі сільськогосподарського призначення громади

		державного архітектурно-будівельного контролю						
78	Підвищення обізнаності населення про можливості організації підприємництва на території Балаклійської територіальної громади	Відділ економічного розвитку та інвестицій, Фінансове управління Балаклійської міської ради, Балаклійська ДПШ ГУ ДПС у Харківській області, Балаклійське управління Ізюмської філії Харківського обласного центру зайнятості	II	Кошти програм та проєктів МТД, громадських організацій	-	Постійно до 01.01.2027	2025	Розроблено Програму сприяння розвитку підприємництва у Балаклійській міській територіальній громаді Харківської області на 2024-2026 роки, інформацію про можливості організації підприємницької діяльності у громаді висвітлено на офіційному сайті Балаклійської міської військової адміністрації та Інтернет-сторінках: Фейсбук, Телеграм, Інстаграм
79	Реалізація Програми сприяння розвитку підприємництва у Балаклійській міській територіальній громаді Харківської області на 2024-2026 роки	Відділ економічного розвитку та інвестицій, Фінансове управління Балаклійської міської ради, Балаклійська ДПШ ГУ ДПС у Харківській області, Балаклійське управління	II	Кошти програм та проєктів МТД, громадських організацій, кошти бюджету ТГ	Буде визначено при затвердженні міського бюджету на 2024 рік	Постійно до 01.01.2027	2025	Розроблено Програму сприяння розвитку підприємництва у Балаклійській міській територіальній громаді Харківської області на 2024-2026 роки

		Ізюмської філії Харківського обласного центру зайнятості						
80	Реконструкція мосту через річку Балаклійка по вул. Жовтнева у м. Балаклія Ізюмського району Харківської області	Управління житлово- комунального господарства, транспорту та благоустрою БМР ХО	I	Міський бюджет, кошти юридичних та фізичних осіб та інших джерел, які не заборонені чинним законодавством		2023-2030	2025-2026	Проведено реконструкцію мосту через річку Балаклійка по вул. Жовтнева у м. Балаклія



ЗАТВЕРДЖУЮ  
 Балаклійської міської військової  
 адміністрації Віталій КАРАБАНОВ  
 \_\_\_\_\_  
 «21» листопада 2024 р.

### Звіт

#### про результати розгляду пропозицій громадськості до проекту Програми комплексного відновлення території територіальної громади (її частини)

#### 1. Розгляд пропозицій громадськості, отриманих після оприлюднення рішення щодо розроблення проекту Програми комплексного відновлення території територіальної громади (її частини)

Відповідно до розпорядженням начальника Балаклійської міської військової адміністрації № 302 від 14.06.2023 року «Про розробку Програми комплексного відновлення території Балаклійської міської територіальної громади Ізюмського району Харківської області» для забезпечення представлення усіх заінтересованих осіб та громадськості під час розроблення Програми відновлення, з метою змістовного, комплексного вивчення пропозицій громадськості, забезпечення обґрунтованого підходу щодо їх врахування на усіх стадіях підготовки та затвердження Програми відновлення, узгодження спірних питань з громадськістю з урахуванням принципу балансу інтересів на веб-сайті Балаклійської міської ради та Балаклійської міської військової адміністрації, у зазначених у розпорядженні групах у соціальних мережах та чатах було розміщено інформацію про розроблення Програми комплексного відновлення території Балаклійської міської територіальної громади Ізюмського району Харківської області (далі -Програма).

Збір пропозицій громадськості було організовано через електронні форми та подання пропозицій у паперовій формі чи на електронну скриньку Робочої групи та Балаклійської міської військової адміністрації протягом 20 календарних днів, від дня опублікування розпорядження на офіційному веб- сайті Балаклійської міської ради та Балаклійської міської військової адміністрації з 16.06.2023 по 05.07.2023 року. Станом на 05.07.2023 року надійшло 139 пропозицій від громадськості.

У зв'язку із відсутністю задовільного інтернет-сполучення в сільських населених пунктах громади розпорядженням начальника Балаклійської міської військової адміністрації № 987 від 14.06.2023 року за рекомендацією Робочої групи було вирішено Старостам усіх старостинських округів на відповідних територіях забезпечити поширення інформації про збір пропозицій до проекту Програми, зокрема шляхом розміщення відповідних оголошень у друкованому вигляді у приміщеннях старостатів, ЦНАП, закладів охорони здоров'я, провести інформаційно-роз'яснювальну роботу щодо активізації населення з метою отримання пропозицій до проекту Програми, та продовжено збір пропозицій з 21 серпня по 4 вересня 2023 року включно.

Усього протягом строку збору пропозицій громадськості надійшло 197 пропозицій, з них: від фізичних осіб - 176 від юридичних осіб - 21.

У електронному форматі шляхом надсилання на електронні адреси: 32 пропозицій.

У паперовому форматі шляхом надання вигляді до відділу земельних відносин, містобудування, архітектури та державного архітектурно-будівельного контролю апарату виконавчого комітету особисто або переданням через старости: 165.

За напрямками:

Напрямок	Отримано пропозицій (197)
----------	---------------------------

Від юридичних осіб (21)		Від фізичних осіб (176)	
Кількість	% від загального	Кількість	% від загального

/щодо підвищення рівня громадської безпеки на території ТГ;	1	4,76	19	10.78
щодо розвитку та покращення діяльності закладів освіти;	1	4.76	8	4,55
щодо підвищення рівня забезпеченості жителів територіальної громади послугами в сфері охорони здоров'я;	2	9,52	12	6.82
щодо збереження та/або розвитку культурного середовища територіальної громади;	2	9,52	15	8,52
щодо розвитку туризму;	0		8	4,55
щодо розвитку сфери благоустрою;	3	14,29	20	11,36
щодо підвищення якості надання житлово-комунальних послуг;	2	9,52	13	7.39
щодо розвитку транспортної інфраструктури;	2	9.52	13	7.39
щодо розбудови публічного простору територіальної громади;	2	9,52	13	7,39
щодо створення спільно з сусідніми територіальними громадами зон/точок розвитку територіальної громади;	0		0	
щодо інклюзивного місцевого розвитку;	0		10	5,68
щодо впровадження енергоефективних рішень;	2	9,52	5	2.84
Щодо відновлення територіальної громади, які сприяли би поверненню мешканців, які виїхали за межі громади;	1	4,76	9	5.11
щодо необхідності підготовки території до відновлення (зокрема здійснення першочергового розмінування окремих частин територіальної громади, демонтажу зруйнованих будівель та споруд, рекультивациі земель);	1	4,76	8	4,55
щодо технічної можливості, економічної доцільності відновлення пошкоджених об'єктів шляхом виконання робіт з реконструкції, реставрації, капітального чи поточного ремонту	0		5	2.84
щодо відновлення навколишнього природного середовища, збереження та розвитку природоохоронних територій та об'єктів	0		5	2.84

щодо відновлення об'єктів шляхом нового будівництва або пропозиції щодо будівництва нових об'єктів замість тих, що зазнали пошкоджень або зруйновані	0		2	1,14
щодо доцільності пропозиції зміни функціонального призначення	0		0	
територій територіальної громади (її частини) з урахуванням існуючої забудови				
щодо пріоритетних та стратегічних цілей розвитку громади	0		4	2,27
щодо внесення пропозицій до існуючої містобудівної документації на місцевому рівні або розроблення нової	0		1	0.57
щодо розташування (перенесення) об'єктів виробничої сфери	0		2	1,14
щодо перепрофілювання пошкоджених об'єктів/територій територіальної громади, відновлення яких є неможливим або недоцільним (економічно необґрунтованим)	0		2	1.14
щодо інших сфер відбудови та розвитку територіальної громади	2	9.52	2	1.14

Усі отримані пропозиції сформовано у єдину гугл-таблицю із закритим доступом, який надано членам робочої групи .

Отримані пропозиції пронумеровано послідовно - по часу надходження пропозиції.

Також пропозиції було згруповано для аналізу за напрямком, якого стосувалася пропозиція, без можливості зміни їх нумерації.

За результатами проведеної роботи було розглянуто всі отримані пропозиції 197 пропозицій, серед яких всі 197 запропоновано врахувати, з них:

- 19 пропозицій щодо підвищення рівня громадської безпеки на території територіальної громади (наприклад: створення мережі камер відеоспостереження, терміналів швидкого виклику екстрених служб, модернізації системи оповіщення, розбудови укриттів, бомбосховищ, пунктів підтримки під час кризових явищ, тощо);

- 8 пропозицій щодо розвитку та покращення діяльності закладів освіти (наприклад: розбудова мережі закладів шкільної/дошкільної освіти, облаштування існуючих закладів шкільної/дошкільної освіти, розвиток шкільної інфраструктури, створення шкільних кабінетів для інклюзивного навчання, створення на території закладів шкільної/дошкільної освіти та у зонах їх обслуговування безпечного простору, розвиток маршрутів шкільних автобусів, шкільних, дошкільних, та позашкільних гуртків, танцювальних колективів тощо.);

- 13 пропозицій щодо підвищення рівня забезпечення жителів територіальної громади послугами в сфері охорони здоров'я ( наприклад: забезпечення автомобілями швидкої допомоги, травпунктами, амбулаторіями, розширення мережі аптечних закладів тощо)..

- 15 пропозицій щодо збереження та/або розвитку культурного середовища Балаклійської міської територіальної громади (наприклад: утримання /розбудова театрів, клубів, музеїв та інших закладів культури, створення/утримання арт об'єктів, мсріалів. пам'яток проведення фестивалів та інших масових закладів тощо);

- 8 пропозицій щодо розвитку туризму (наприклад: розвиток туристичних маршрутів, велосипедних доріжок, екскурсій, розвиток гастрономічного та екологічного туризму тощо);

- 22 пропозицій щодо розвитку сфери благоустрою (наприклад: створення/утримання зелених зон.

асфальтування вулиць, розбудова/створення паркувальних майданчиків, облаштування смітників, розбудови/модернізації мережі вуличного освітлення тощо);

- 15 пропозицій щодо підвищення якості надання житлово-комунальних послуг (наприклад: надання послуг водопостачання, водовідведення, газопостачання, вивезення побутового сміття тощо);

- 14 пропозицій щодо розвитку транспортної інфраструктури Балаклійської територіальної громади (наприклад: створення маршрутів міського та міжміського сполучення, автошляхів, шляхопроводів, створення нових, облаштування або модернізація існуючих зупинок громадського транспорту, покращення стану санітарного та інженерного облаштування, об'єктів дорожнього сервісу автомобільних доріг, що проходять по території територіальної громади тощо);

- 15 пропозицій щодо розбудови публічного простору територіальної громади (створення, ремонт або модернізація багатofункціональних дитячих майданчиків, ролердромів, скейтпарків тощо);

- 10 пропозицій щодо інклюзивного місцевого розвитку (наприклад: встановлення пандусів, доступність будинків і споруд для маломобільних груп населення, встановлення звукової інформуючої сигналізації світлофорів тощо);

- 8 пропозиції щодо впорядкування енергоефективних рішень (наприклад: енергоаудит громадських будівель та /або багатоквартирних будинків, їх термомодернізації, встановлення енергозберігаючих вікон, енергоефективних котлів, заміна ламп розжарювання тощо);

- 10 пропозицій щодо відновлення Балаклійської територіальної громади, які сприяли би поверненню мешканців, які виїхали за межі громади;

- 9 пропозицій щодо необхідності підготовки території до відновлення (зокрема здійснення першочергового розмінування окремих частин територіальної громади, демонтажу зруйнованих будівель та споруд, рекультиватії земель);

- 5 пропозицій щодо технічної можливості, економічної доцільності відновлення пошкоджених об'єктів шляхом виконання робіт з реконструкції, реставрації, капітального чи поточного ремонту;

- 5 пропозиції щодо відновлення навколишнього природного середовища, збереження та розвитку природоохоронних територій та об'єктів;

- 2 пропозиції щодо відновлення об'єктів шляхом нового будівництва або пропозиції щодо будівництва нових об'єктів замість тих, що зазнали пошкоджень або зруйновані;

- 1 пропозиція щодо внесення пропозицій до існуючої містобудівної документації на місцевому рівні або розроблення нової;

- 2 пропозиції щодо розташування (перенесення) об'єктів виробничої сфери;

- 2 пропозиції щодо перепрофілювання пошкоджених об'єктів/територій територіальної громади. Відновлення яких є неможливим або недоцільним (економічно необґрунтованим);

- 4 пропозиції щодо інших сфер відбудови та розвитку Балаклійської міської територіальної громади

На засідання Робочої групи з розроблення Програми комплексного відновлення території Балаклійської міської територіальної громади Ізюмського району Харківської області 29 вересня 2023 року було вирішено всі 197 пропозицій, які надійшли та були підтримані більшістю голосів членів робочої групи, врахувати під час розроблення Програми комплексного відновлення території Балаклійської міської територіальної громади Ізюмського району Харківської області.

## **2. Розгляд пропозицій громадськості, отриманих після оприлюднення проекту Програми комплексного відновлення території територіальної громади (її частини)**

Відповідно до розпорядженням начальника Балаклійської міської військової адміністрації № 302 від 14.06.2023 року «Про розробку Програми комплексного відновлення території Балаклійської міської територіальної громади Ізюмського району Харківської області» було розроблено проект Програми комплексного відновлення території Балаклійської територіальної громади Ізюмського району Харківської області (далі - Програма).

З метою прийняття участі у громадському обговоренні проекту Програми, на вебсайті Балаклійської міської ради, у соціальних мережах та чатах, було розміщено повідомлення про збір пропозицій громадськості до Програми.

Збір пропозицій громадськості було організовано через заповнення електронної онлайн-форми за

відповідним посиланням.

Строк подання пропозицій громадськості до проекту Програми становив 15 календарних днів та завершився 16.11.2024. Протягом зазначеного строку від громадськ