

ЗАТВЕРДЖЕНО

Розпорядженням  
начальника Роганської селищної  
військової адміністрації

від «18» листопада 2024 р. № 1063

**Програма комплексного відновлення території  
Роганської селищної територіальної громади  
Харківського району Харківської області**

Розроблено на підставі Розпорядження начальника Роганської селищної військової адміністрації Харківського району Харківської області «Про розробку програми комплексного відновлення території Роганської селищної територіальної громади Харківського району Харківської області»

Оприлюднення інформації Розпорядження про розробку Програми від 08.06.2023 №304:  
[https://rada.info/upload/users\\_files/04396740/ef14e3948a6e467f02b54d7a3dec35df.pdf](https://rada.info/upload/users_files/04396740/ef14e3948a6e467f02b54d7a3dec35df.pdf)

Оприлюднення інформації про розробку Програми у ЄДЕССБ: RS01:0254-9989-2986-7944

Звіт про громадські обговорення після прийняття рішення про розробку Програми:  
<https://roganska-gromada.gov.ua/programa-kompleksnogo-vidnovlennya-roganskoi-selischnoi-teritorialnoi-gromadi-12-46-15-09-06-2023/>: (Додаток 1.1)

Звіт про врахування пропозицій державних інтересів та інтересів суміжних ТГ (Додаток 1.2)

Перелік використаних скорочень .....	4
1. Загальна інформація про територіальну громаду .....	5
1.1. Інформація про адміністративно-територіальний устрій та географічне розташування територіальної громади .....	5
1.2. Основна інформація про транспортну мережу .....	7
1.3. Інформація про структуру земельного фонду громади.....	8
1.4. Інформація про склад населення територіальної громади.....	11
1.5. Інформація про особливості здійснення місцевого самоврядування в умовах воєнного стану	
16	
2. Загальна економічна оцінка територіальної громади.....	18
2.1. Аналіз бюджету Роганської ТГ 2021-2023 рр. та пропозиції щодо джерел фінансування заходів для забезпечення комплексного відновлення території.....	18
2.2. Інформація про основні галузі економіки на території ТГ .....	24
2.3. Інформація про основних платників податків на території ТГ .....	24
2.4. Інформація про основних роботодавців громади .....	25
2.5. Інформація про суб'єктів господарської діяльності, які в умовах війни зупинили свою діяльність або були релоковані з території громади .....	25
2.6. Загальна інформація про зареєстрованих у ТГ суб'єктів господарювання .....	25
3. Загальна екологічна оцінка територіальної громади.....	28
(характеристика за компонентами довкілля) .....	28
3.1. Клімат і тенденції зміни клімату .....	28
3.2. Водні ресурси .....	30
3.3. Ґрунти.....	31
3.4. Землі лісового фонду .....	31
3.5. Природоохоронні території.....	32
3.6. Екологічна мережа .....	33
3.7. Забруднення довкілля: повітря, вода, ґрунти .....	33
3.8. Корисні копалини і альтернативна енергетика .....	33
3.9. Інформацію про шкоду, заподіяну бойовими діями.....	34
4. Характеристика житлової та соціальної інфраструктури на території ТГ .....	36
4.1. Житлова інфраструктура .....	36
4.2. Соціальна інфраструктура.....	36
5. Аналіз негативних впливів, що призвели до необхідності розроблення Програми.....	41
5.1. Аналіз негативних впливів (зокрема бойових дій, терористичних актів, диверсій, надзвичайних ситуацій), що призвели до необхідності розроблення Програми.....	41
5.2. Загальні характеристики пошкоджень та руйнувань нерухомого майна на території ТГ.....	42
5.3. Аналіз шкоди, заподіяної об'єктам інфраструктури .....	44
Додається у вигляді окремого файлу не підлягає громадському обговоренню відповідно до п. 10 Порядку № 1159 .....	44
5.4. Небезпечні фактори, що мають вплив на територію громади ТГ .....	44
Додається у вигляді окремого файлу не підлягає громадському обговоренню відповідно до п. 10 Порядку № 1159 .....	44
5.5. Інформація про приналежність до території відновлення .....	45
5.6. Інформація про необхідність узгодження плану відновлення та розвитку територіальної громади з програмою комплексного відновлення території ТГ.....	45
6. Інформація про наявність містобудівної документації на території ТГ, аналіз щодо її актуальності та ступінь її реалізації.....	47

7. Заходи з комплексного відновлення території ТГ .....	49
7.1. Загальні підходи та пропозиції щодо комплексного відновлення, розвитку території ТГ .....	49
7.2. Заходи з відновлення пошкоджених об'єктів шляхом виконання робіт з реконструкції, реставрації, капітального чи поточного ремонту .....	53
7.3. Заходи з відновлення об'єктів шляхом нового будівництва або пропозиції щодо будівництва нових об'єктів.....	53
7.4. Заходи з відновлення навколишнього природного середовища, збереження та розвитку природоохоронних територій та об'єктів .....	54
7.5. Заходи інженерної підготовки та інженерного захисту території .....	55
Додається у вигляді окремого файлу не підлягає громадському обговоренню відповідно до п. 10 Порядку № 1159 .....	55
7.6. Пропозиції щодо внесення змін або розроблення містобудівної документації на місцевому рівні .....	55
7.7. Пропозиції щодо доцільності зміни функціонального призначення територій ТГ (її частини) з урахуванням існуючої забудови та наявної містобудівної документації.....	56
7.8. Пропозиції щодо перенесення об'єктів виробничої сфери.....	57
Додаток 1.1 .....	58
Звіт про результати громадських обговорень .....	58
Додаток 1.2 .....	65
Інформація про врахування державних інтересів та інтересів суміжних ТГ .....	65
Додаток 1.3 .....	67
Детальна інформація Розділу 1 ПКВ .....	67
Додаток 1.4 .....	69
Детальна інформація Розділу 2 ПКВ .....	69
Додаток 1.5 .....	75
Детальна інформація Розділу 3 ПКВ .....	75
Додаток 1.6 .....	79
Детальна інформація Розділу 4 ПКВ .....	79
Додаток 1.7 .....	83
Детальна інформація Розділу 5 ПКВ .....	83
Додаток 1.8 .....	85
Детальна інформація Розділу 7 ПКВ .....	85
Додаток 1.9 .....	96
План заходів для реалізації програми комплексного відновлення території Роганської селищної ТГ	

96

Додаток 2.1 .....	<b>Ошибка! Закладка не определена.</b>
Інформація Розділу 2 ПКВ, що не підлягає громадському обговоренню відповідно до п. 10 Порядку № 1159.....	<b>Ошибка! Закладка не определена.</b>
Додаток 2.2 .....	<b>Ошибка! Закладка не определена.</b>
Інформація Розділу 4 ПКВ, що не підлягає громадському обговоренню відповідно до п. 10 Порядку № 1159.....	<b>Ошибка! Закладка не определена.</b>
Додаток 2.3 .....	<b>Ошибка! Закладка не определена.</b>
Інформація Розділу 5 ПКВ, що не підлягає громадському обговоренню відповідно до п. 10 Порядку № 1159.....	<b>Ошибка! Закладка не определена.</b>
Додаток 2.4 .....	<b>Ошибка! Закладка не определена.</b>
Інформація Розділу 7 ПКВ, що не підлягає громадському обговоренню відповідно до п. 10 Порядку № 1159.....	<b>Ошибка! Закладка не определена.</b>

## Перелік використаних скорочень

<b>БГД</b>	База геоданих програми комплексного відновлення територіальної громади
<b>ВА НП</b>	Військова адміністрація населеного пункту
<b>ВНП</b>	Вибухонебезпечні предмети
<b>ВПО</b>	Внутрішньо переміщені особи
<b>ГІС</b>	Географічна інформаційна система
<b>Голова громади</b>	Сільський, селищний, міський голова
<b>ДЗК</b>	Державний земельний кадастр
<b>ЄДЕССБ</b>	Єдина державна електронна система у сфері будівництва
<b>ІТЗ ЦЗ</b>	Інженерно – технічні заходи цивільного захисту
<b>КАТОТТГ</b>	Кодифікатор адміністративно-територіальних одиниць та територій територіальних громад
<b>КІР</b>	Концепція інтегрованого розвитку територіальної громади
<b>КМУ, Кабмін</b>	Кабінет Міністрів України
<b>МБД</b>	Містобудівна документація
<b>ММСП</b>	Суб'єкти мікро-, малого та середнього підприємництва
<b>НПА</b>	Нормативно-правовий акт
<b>ОВА</b>	Обласна військова адміністрація
<b>ОМС</b>	Орган місцевого самоврядування
<b>ПКВ, Програма</b>	Програма комплексного відновлення території територіальної громади
<b>ПКД</b>	Проектно-кошторисна документація
<b>ПРУ</b>	Протирадіаційне укриття
<b>СОП</b>	Стандартна операційна процедура
<b>СПП</b>	Споруди подвійного призначення
<b>ТГ</b>	Територіальна громада
<b>ХНО</b>	Хімічно небезпечні об'єкти
<b>РПЗМ</b>	Державний реєстр майна, пошкодженого та знищеного внаслідок бойових дій, терористичних актів, диверсій, спричинених збройною агресією російської федерації проти України
<b>DOBRE</b>	Програма USAID DOBRE - Децентралізація приносить кращі результати та ефективність

## 1. Загальна інформація про територіальну громаду

### 1.1. Інформація про адміністративно-територіальний устрій та географічне розташування територіальної громади

Область	Харківська
Район	Харківський
Назва ТГ	Роганська
Тип ТГ	селищна
КАТОТТГ <sup>1</sup>	UA63120230000080742
Кількість населених пунктів, що входять до складу ТГ	7 (сім)

Роганська територіальна громада розташована в Україні, у Харківському районі Харківської області. Адміністративний центр – селище Рогань. Роганська територіальна громада була утворена 21 грудня 2016 року шляхом об'єднання Роганської селищної ради та Пономаренківської сільської ради. Відповідно до адміністративно-територіального устрою громада відноситься до Харківського району Харківської області та зі сходу межує безпосередньо з містом Харків.

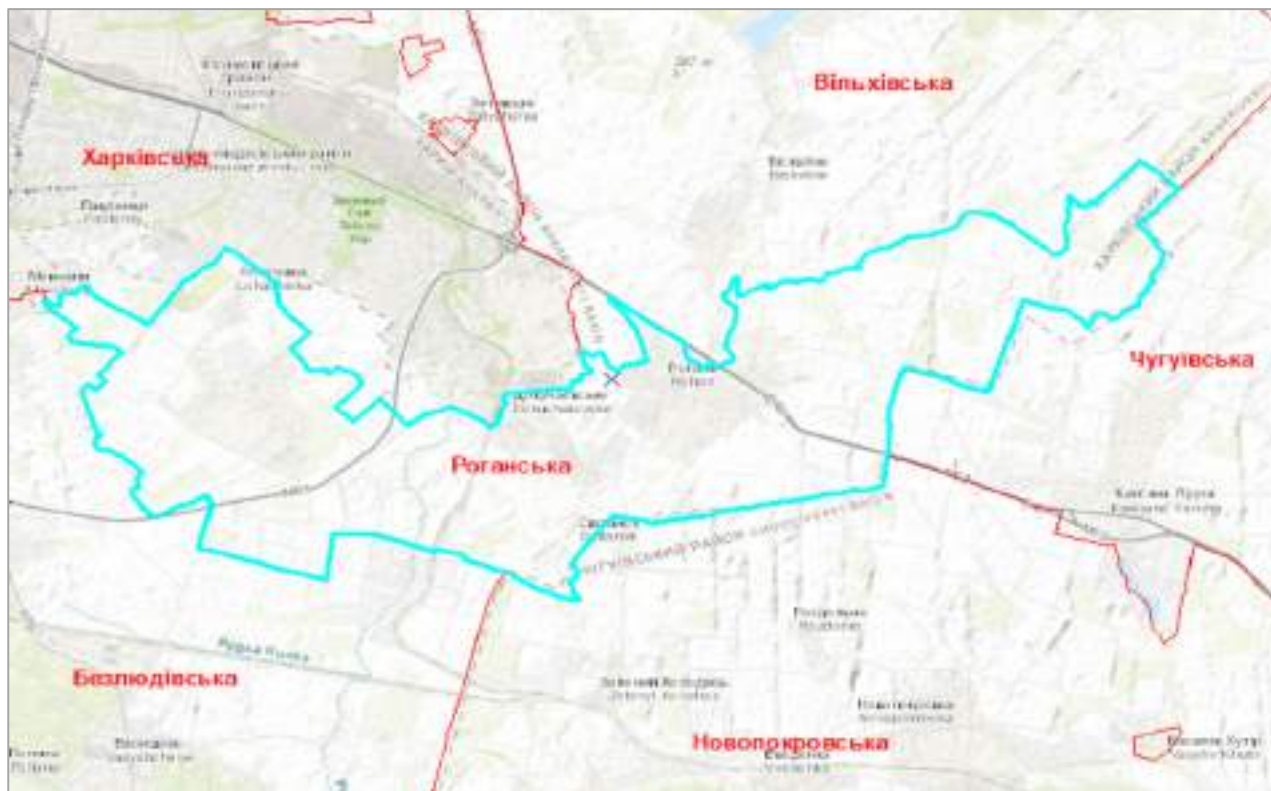


Рисунок 1.1 – Краєвиди Роганської селищної територіальної громади

<sup>1</sup> За даними Кодифікатора адміністративно-територіальних одиниць та територій територіальних громад - національного реєстру [адміністративно-територіальних одиниць](#) та територій [територіальних громад](#) України.

**Розташування та склад ТГ.** Відстань від селища Рогань до центру міста Харкова становить 24 км. На території громади розташовані 7 населених пунктів: з них два селища – Рогань та Докучаєвське, та п'ять сіл – Пономаренки, Борове, Лелюки, Логачівка, Хроли.

До складу громади входить один старостат, до складу якого входять 5 сіл – Пономаренки, Борове, Лелюки, Логачівка, Хроли (офіс старости).



**Рисунок 1.2 – Схема меж Роганської селищної територіальної громади**



**Рисунок 1.3 – Схема розташування населених пунктів Роганської селищної ТГ**



## 1.2. Основна інформація про транспортну мережу

Центральною транспортною артерією території громади – є міжнародна автомобільна дорога державного значення М-03 – Київ-Харків-Довжанський, а також окрема ділянка цієї автодороги міжнародного значення – Під'їзд до Міжнародного аеропорту Харків. Важливим фактором для мешканців громади є дуже добре транспортне сполучення з Харковом. Автобусні маршрути охоплюють усі села. Автобуси до міста їздять кожні 15 хвилин. Територією Роганської територіальної громади проходить магістральна залізнична лінія Харків – Зелений Колодязь.

На території громади розташований Державний біотехнологічний університет (ДБТУ) (колишній Харківський національний аграрний університет ім. В. В. Докучаєва). Його території займають значну частину території громади. На сьогодні не всі землі використовуються університетом, і можуть бути використанні для розвитку громади. У минулому територія громади була джерелом сільгосппродукції для Харкова, але на сьогодні це більше території приміського будівництва для мешканців міста Харків.

**Таблиця 1.1 – Основні характеристики автомобільних доріг Роганської селищної ТГ**

Назва дороги	Категорія	Тип покриття	Орган управління (дорогою)	Протяжність в межах громади, км	Середньо-добова інтенсивність руху станом на 01.01.2022
<b>Державного значення</b>					
М-03 Київ-Харків- Довжанський	міжнародна (М)	асфальт	Служба автомобільних доріг України	8,6	8 000
Під'їзд до Міжнародного аеропорту «Харків»	міжнародна (М)	асфальт	Служба автомобільних доріг України	4,30	8997
<b>Місцевого значення</b>					
С212505 Під'їзд до сел. Рогань	відомча	асфальт	ДП "Дороги Харківщини"	7,6	963
С212506 Під'їзд до сел. Рогань	відомча	асфальт	ДП "Дороги Харківщини"	2,5	230
С212585 Під'їзд до села Хроли	відомча	асфальт	ДП "Дороги Харківщини"	8,5	862
С212586 Під'їзд до села Хроли	відомча	асфальт	ДП "Дороги Харківщини"	7,4	524
С212531 Під'їзд до сел. Рогань	районна	асфальт	ДП "Дороги Харківщини"	2,0	дані відсутні
С212545 Під'їзд до села Лелюки	районна	біло- щербневе	ДП "Дороги Харківщини"	0,6	дані відсутні
С212555 Під'їзд до села Бісквітне	районна	грунтове	ДП "Дороги Харківщини"	1,8	дані відсутні
С212582 Під'їзд до села Хроли	районна	асфальт	ДП "Дороги Харківщини"	3,0	дані відсутні
С212583 Під'їзд до села Пономаренки	районна	асфальто- бетонне, біло- щербневе, чорно-щерб- неве	ДП "Дороги Харківщини"	4,3	дані відсутні

**Таблиця 1.2 – Основні характеристики населених пунктів Роганської селищної ТГ**

№ з/п	Назва	Тип	КАТОТТГ	Назва старостинського округу	Площа, га	Кількість домо-господарств <sup>2</sup>	Відстань до адмінцентру ТГ, км	Відстань до обласного центру, км
-------	-------	-----	---------	------------------------------	-----------	---	--------------------------------	----------------------------------

<sup>2</sup> Інформація станом на 01.01.2022 р.

1	(UA): Рогань (EN): Rohan	селище	UA63120230010032001	Адміністративний центр	дані відсутні	дані відсутні	-	24
2	(UA): Докучаєвське (EN): Dokuchaievskе	селище	UA63120230070025483	Відноситься до адміністративного центру	дані відсутні	дані відсутні	3	22
3	(UA): Пономаренки (EN): Ponomarenky	село	UA63120230050092305	Старостинський округ с. Хроли	31,3	279	14	15
4	(UA): Борове (EN): Borove	село	UA63120230020078494		17,7	17	13	16
5	(UA): Лелюки (EN): Leliuky	село	UA63120230030053956		51,6	107	12	16
6	(UA): Логачівка (EN): Lohachivka	село	UA63120230040069624		33,3	204	13	15
7	(UA): Хроли (EN): Khroly	село	UA63120230060019303		60,00	948	12	16

### 1.3. Інформація про структуру земельного фонду громади

Площа території Роганської селищної територіальної громади складає орієнтовно 7895 га<sup>3</sup>.  
Всі землі згідно наявних в громаді облікових даних розподіляться за використанням наступним чином (табл 1.3).

**Таблиця 1.3 – Основні характеристики земель території Роганської селищної ТГ**

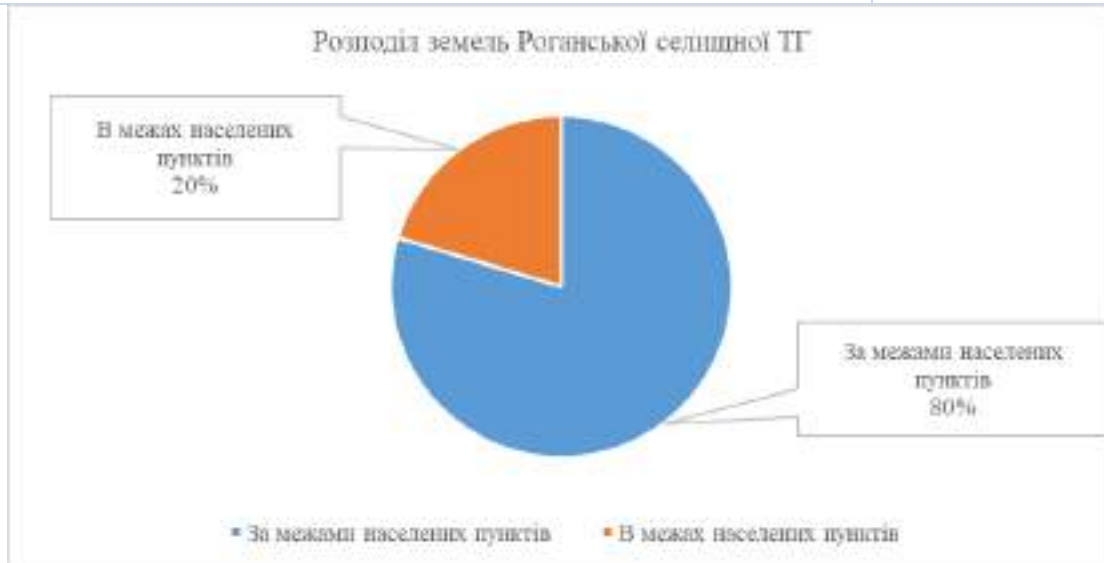
Площа та характеристики земель ТГ	Одиниця виміру - га <sup>4</sup>
<b>Площа території територіальної громади, всього:</b>	7895,0000
<i>у тому числі:</i>	
<b>В межах населених пунктів:</b>	
- сільбищні	542,3033
- виробничі	208,9712
- сільськогосподарські	278,4444
- природоохоронні та ландшафтно-рекреаційні, всього:	496,3953
<i>у тому числі:</i>	
- рекреаційно-туристичні	2,11
- лісів	436,4853
- озеленені	дані відсутні
- водні поверхні/об'єкти	35,00
- території природно-заповідного фонду	дані відсутні
- території природних ландшафтів, призначені для проведення науково-дослідних робіт	22,80
<b>За межами населених пунктів:</b>	
- сільбищні	дані відсутні
- виробничі	31,4900
- сільськогосподарські	5710,2054
- природоохоронні та ландшафтно-рекреаційні, всього:	110,9000
<i>у тому числі:</i>	
- рекреаційно-туристичні	0,00

<sup>3</sup> Орієнтовно, тому що станом на 2023 рік межа громади не встановлена і відповідні дані не внесені до Державного земельного кадастру.

<sup>4</sup> Інформація станом на 01.01.2022 р.



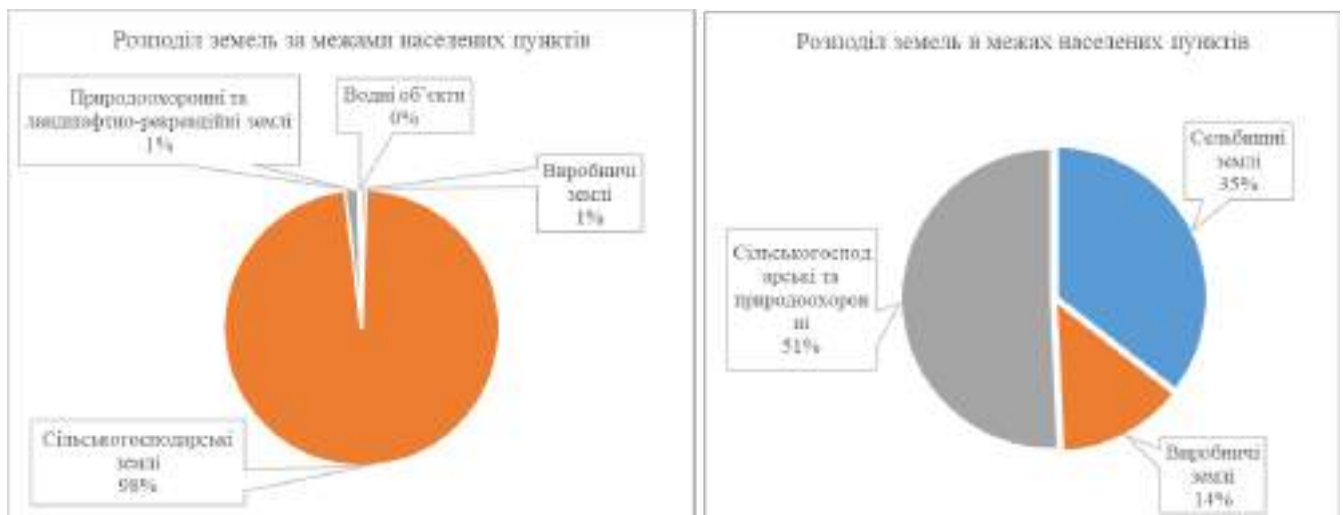
- лісів	0,00
- озеленені	дані відсутні
- водні поверхні/об'єкти	22,5
- території природно-заповідного фонду	88,4
- території природних ландшафтів, призначені для проведення науково-дослідних робіт	дані відсутні



**Рисунок 1.4 – Розподіл земель Роганської селищної ТГ**

На рис. 1.4 представлено розподіл земель громади, з якого видно, що основний потенціал громади – це землі за межами населених пунктів.

На діаграмах, що представлено на рис. 1.5, відображено структуру розподілу земель за межами та в межах населених пунктів.



**Рисунок 1.5 – Розподіл земель за межами та в межах населених пунктів Роганської селищної ТГ**

Так, за межами населених пунктів, найбільшу частку становлять сільськогосподарські землі (98%), при цьому інші території зокрема землі природоохоронного та ландшафтно-рекреаційного призначення займають лише близько 2% (дані наведено з урахуванням площ водних об'єктів).

Що стосується розподілу земель в межах населених пунктів, то 35% з них – це сельбищна забудова, а відсоток виробничих земель – становить 14 %, що є доволі значним показником. Ще 51% – займають інші території серед яких сільськогосподарські та природно заповідні.

Далі проаналізовано структуру земель територіальної громади на основі даних які містяться в Державному земельному кадастрі.

На території Роганської ТГ нараховується 4 категорії земель за основним цільовим призначенням:

- землі сільськогосподарського призначення;
- землі житлової та громадської забудови
- землі водного фонду;
- землі промисловості, транспорту, зв'язку, енергетики, оборони та іншого призначення.

За результатами аналізу даних Державного Земельного кадастру отриманих з відкритих джерел <https://kadastr.live/> найбільшою є питома вага земель сільськогосподарського призначення – 5988,6898 га (бл. 76%). Забудовані землі та землі промисловості займають по 3%.

Станом на травень 2023 року в Державному земельному кадастрі було зареєстрованих 3 838 земельних ділянок загальною площею 6 512,1018 га, що складає бл. 82% від загальної площі громади і цей показник вищий за середній по Україні який складає 78-79%.

В приватній власності знаходиться 3 296 земельних ділянок загальною площею 1697,0028 га, в комунальній власності 220 ділянок площею 751,5122 га, в державній 189 ділянок площею 4034,0663 га. Таким чином, понад 60% земель ТГ перебуває у державній власності.

На території громади наявні землі під водою представлені річками, струмками, ставками та іншими водоймами, однак в Державному земельному кадастрі в цій категорії зареєстровано всього 1 земельна ділянка, площа якої складає 0,2655 га, що говорить про те, що значна частина земель водного фонду громади використовується без відповідного оформлення документів.

Розподіл земель за формами власності у Роганській селищній територіальній громаді представлено на рис. 1.6.

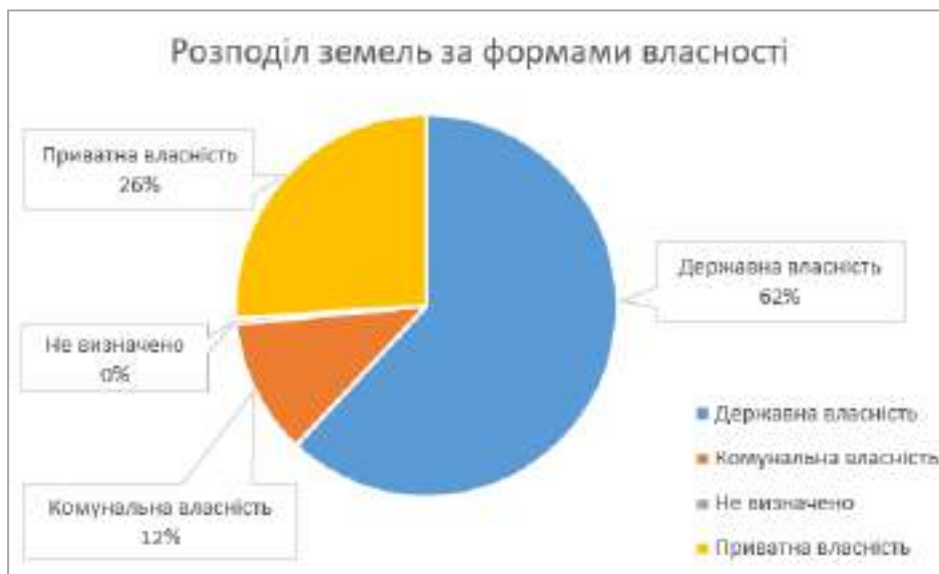


Рисунок 1.6 – Розподіл земель Роганської селищної ТГ за формами власності

Землі сільськогосподарського використання складають 5 988,6898 га, серед них:

- для ведення товарного сільськогосподарського виробництва – 866,2737 га, – ці землі в більшості використовуються сільськогосподарськими підприємствами;
- для ведення фермерського господарства – 290,7300 га – використовуються селянськими (фермерськими) господарствами;
- для ведення особистого селянського господарства – 550,8249 га;
- для ведення підсобного сільського господарства – 0,3095 га;
- для індивідуального садівництва – 36,1297 га;
- для колективного садівництва – 228,1645 га;
- для дослідних і навчальних цілей – 3 828,474;

- для пропаганди передового досвіду ведення сільського господарства – 34,4734 га;
- землі запасу (земельні ділянки кожної категорії земель, які не надані у власність або користування громадянам чи юридичним особам) – 153,3022 га.

Відповідно до Стратегії розвитку до 2025 року<sup>5</sup>, громада націлена на розвиток рекреації, туризму, сільського господарства та створення умов для розвитку бізнесу в цій сфері. Основними напрямки для досягнення даних цілей є:

- модернізація та відновлення дендропарку при Аграрному університеті (наразі Державний біотехнологічний університет (ДБТУ));
- введення в дію Центру природничої освіти при Аграрному університеті (наразі Державний біотехнологічний університет (ДБТУ));
- модернізація інфраструктури та дидактичної бази Роганського аграрного ліцею;
- збільшення на території громади кількості виробників у сфері переробки та органічного сільського господарства;
- залучення нових інвестицій у вирощування саджанців дерев, квітів та вирощування тепличних овочів;
- створення нового місця рекреації та відпочинку навколо озера на території університету.

## Висновки:

Відповідно до проведеного аналізу земельного фонду ТГ, переважаючими є землі сільськогосподарського призначення, зокрема, значну частку займають землі надані для дослідних та наукових цілей Харківського національного аграрного університету ім. В. В. Докучаєва (наразі Державний біотехнологічний університет (ДБТУ)) що суттєво обмежує можливості розвитку. Таким чином, окрім сільськогосподарської зорієнтованості ТГ, доречним також є проведення заходів з розвитку сільського зеленого туризму.

## 1.4. Інформація про склад населення територіальної громади

Загальна кількість населення, що проживає на території громади, станом на 01.01.2024 року становить 15610 осіб, з них:

- постійні мешканці громади – 12 078 осіб, що становить 77,4% від загальної кількості;
- ВПО – 3532 (22,6%).

Для порівняння, станом на 01.01.2022 року (перед початком війни) загальна кількість населення Роганської селищної територіальної громади становила 16084 особи (на 474 особи більше по відношенню до 01.01.2024 р.), у т.ч. постійні мешканці – 16024 особи (+3946 відповідно; 99,6% від загальної кількості) та ВПО, зареєстровані на території ТГ за період з 2014 року – 60 осіб (- 3472 відповідно; 0,4% від загальної кількості).

Що стосується статевого розподілу мешканців громади, то станом на 01.01.2024 року кількість жінок складає – 8583 (55,0%), з яких 6641 – це місцеві мешканки та 1942 – проживають у громаді у статусі ВПО, а чоловіків 7028 (45,0%), з яких 5437 – це місцеві мешканці та 1591 – проживають у громаді у статусі ВПО. Такі показники цілком відповідають загальнонаціональному показнику по Україні (55,8 % - жінки, 46,2 % - чоловіки)<sup>6</sup>.

Узагальнена інформація стосовно вікового розподілу мешканців громади у розрізі населених пунктів, а також в контексті гендерного аналізу – представлено в додатку 6. Дані з цих таблиць включають інформацію про гендерний та віковий розподіл населення Роганської громади, необхідну для розробки плану комплексного відновлення. Слід зазначити, що ці дані отриманих з сукупності різних джерел, які доповнюють одне одним та підтверджують їх точність:

1. **Звітність щодо отримання гуманітарної допомоги:** отримано дані про осіб пенсійного віку, осіб з інвалідністю, сім'ї з дітьми, ВПО та інші соціально вразливі групи.

2. **Депутатське звернення до статистичних служб:** отримано дані від статистичних служб регіонального рівня, що дозволяють докладно визначити структуру населення.

<sup>5</sup> Стратегія розвитку Роганської ОТГ на 2017-2025 рр. С.32.

<sup>6</sup> [Банк даних населення України. Розподіл постійного населення за статтю, віковими групами та типом поселень.](#)

3. **Запит до відділу освіти:** отримано інформацію про осіб до 18 років, що дозволяє аналізувати вікову структуру молоді.

4. **Інформація про проекти МТД, що реалізовано на території громади,** що спрямовані на конкретні цільові групи, зокрема, надають інформацію щодо вікової групи 14-35 років.

Ураховуючи вищенаведене, важливо відзначити, що отримані дані створюють підґрунтя для цільового та ефективного вирішення проблем різних груп населення. Це дозволяє раціонально планувати діяльність в громаді та залучати додаткові ресурси для розбудови її території. Слід також зазначити, що можлива похибка у межах 2-3%, яка може виникнути внаслідок постійної міграції населення, обмежень доступу до точних даних та з низки інших причин, але цілісність та репрезентативність інформації підтримують високий ступінь достовірності аналізу.

**Таблиця 1.4 – Динаміка частки вікових груп населення Роганської селищної ТГ у порівнянні з показниками по країні та регіону**

Осіб, віком	Україна, %	Харківська обл., %	Роганська ТГ, %
	2013	2013	2021
0—14 років	14,8	12,6	9,7
15—59 років	63,6	72,2	54,8
понад 60 років	21,6	15,2	35,5

Вікова структура населення територіальної громади є дещо відмінною від загальноукраїнських та регіональних тенденцій<sup>7</sup>. Спостерігається менший рівень народжуваності, менша частина активно працездатного населення та істотно більша частина населення похилого віку. Така динаміка є більш характерною для сільської місцевості, що свідчить про необхідність вжиття заходів, які б сприяли омолодженню населення громади для запобігання збезлюднення території та підтримки спроможності громади вже у середньостроковій перспективі.

Втрата виробничих потужностей та бізнесу на території ТГ є критичною для такої динаміки, а отже, одним з ключових пріоритетів для виживання територіальної громади має бути збереження існуючих та створення нових робочих місць безпосередньо у громаді (про достатність наявної інфраструктури для обслуговування населення – див. розділ «Характеристика житлової та соціальної інфраструктури на території ТГ»).

**Населення громади проживає у трьох адміністративних осередках:**

- 1) адміністративному центрі – селищі Рогань, **32,2 % всього населення**<sup>8</sup>;
- 2) старостинському окрузі, центром якого є селище Докучаївське, **45,1 % всього населення**;
- 3) старостинському окрузі, центром якого є село Хроли, та до складу якого входять також села: Пономаренки, Логачівка, Борове, Лелюки, **22,7 % всього населення**.

Повномасштабна російська збройна агресія проти України призвела до втрати значної частки постійного населення – станом на 01.01.2023 р., у порівнянні з 01.01.2022 р., **територію територіальної громади покинуло 4548 мешканців, тобто 28,4 % від постійного населення**.

У той же час станом на 01.01.2023 р. територіальна громада **прийняла 2607 жителів** інших територіальних громад. Обсяг заміщення вибулого в умовах повномасштабної збройної агресії постійного населення прийнятими на території ТГ мешканцями, станом на 01.01.2023 р. склав 57,3% від чисельності постійних жителів громади, які тимчасово покинули її територію в умовах війни.

Також слід відзначити, що станом на 01.01.2024 має місце тенденція до часткового повернення мешканців громади в місця постійного проживання. Так, за останній рік повернулося 602 особи, в той час, як кількість ВПО також збільшилась на 925 осіб.

Таким чином, **загальна чисельність осіб**, які тимчасово чи постійно проживають на території ТГ в умовах війни (станом на 01.01.2024 р. по відношення до 01.01.2022 р.) скоротилася на 473 особи, тобто на 2,9 %. Це вказує на недоцільність істотного перегляду публічних послуг та кількості посадових осіб, які надають вказані послуги, адже кількість споживачів послуг на

<sup>7</sup> Допускається певна похибка, оскільки офіційні загальнонаціональні дослідження відповідних показників протягом 2021-2023 рр. не публікувалися.

<sup>8</sup> Станом на 01.01.2022 р.

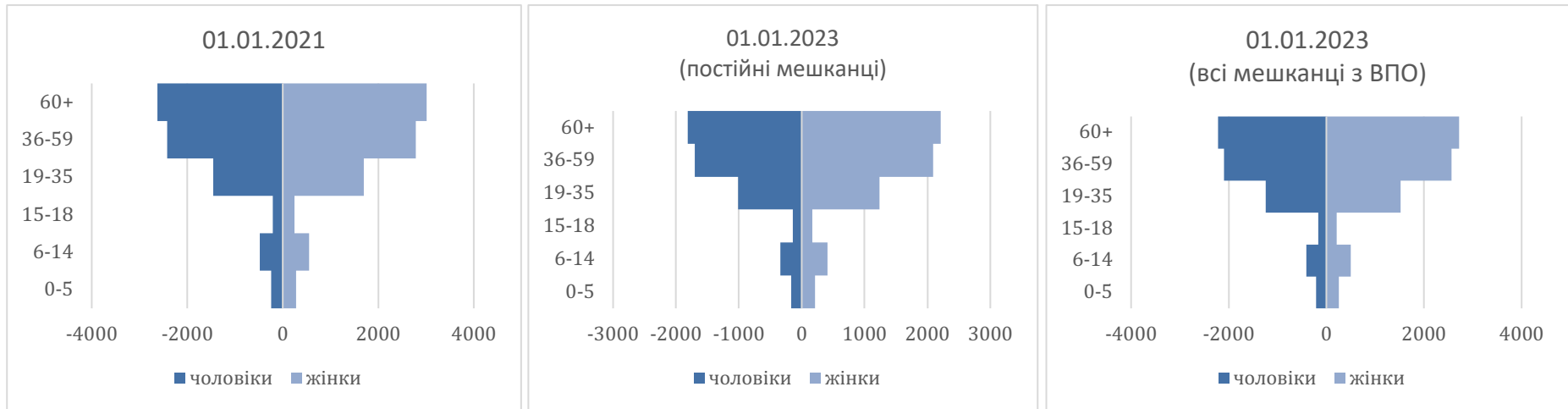
території ТГ істотно не зменшилася. У той же час, зважаючи на те, що в умовах воєнного стану з'явилися інші види правовідносин, а отже, - спектр публічних послуг розширився, можна зробити висновок про доцільність збереження або навіть збільшення кількості працівників, які забезпечують надання відповідних послуг, чи перегляд системи надання послуг (створення умов, за яких менша кількість фахівців може надавати більшу кількість різноманітних послуг без погіршення їх якості. Це, зокрема, доцільно робити через підсилення роботи ЦНАП, створення мобільних ЦНАП чи їх віддалених робочих місць).

**Розподіл вікових груп, незважаючи на значну міграцію населення у територіальній громаді, залишається майже без змін.** Це говорить про відсутність необхідності у короткостроковій перспективі змінювати обсяг та види публічних послуг чи інфраструктуру ТГ під обслуговування населення з іншою віковою динамікою.

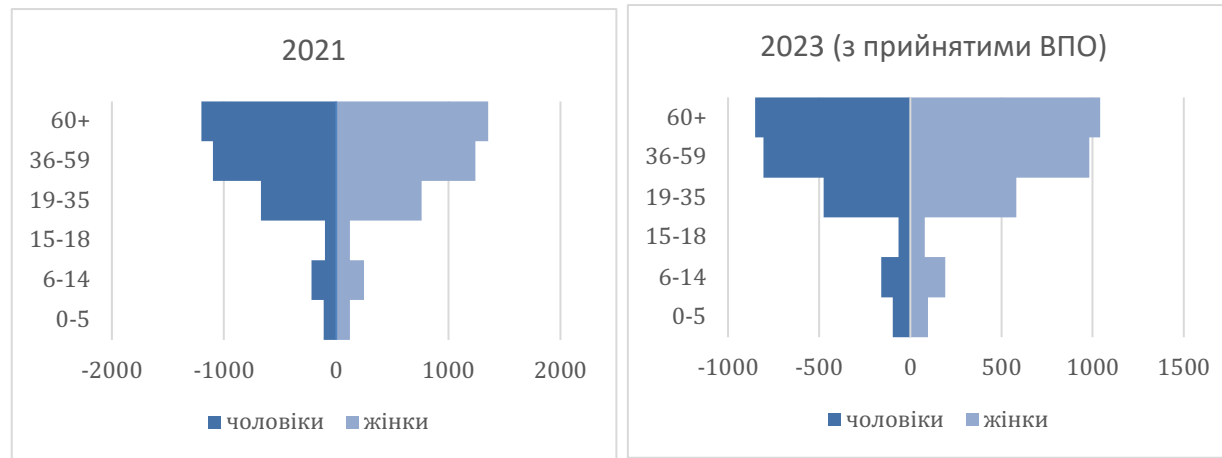
**Таблиця 1.5 – Динаміка частки вікових груп населення Роганської селищної ТГ в розрізі постійних мешканців та ВПО**

Осіб, віком	Постійного населення ТГ, %	Постійного населення ТГ, %	Прийнятих на території ТГ ВПО, %	Усього осіб, які проживають на території ТГ, %
	01.01.2022	01.01.2023	01.01.2023	01.01.2023
0—14 років	9,7	9,8	9,7	9,75
15—59 років	54,8	55,2	55,3	55,25
понад 60 років	35,5	35,0	35,0	35,0

Аналіз співвідношення населення Роганської громади по населених пунктах, віковим групам та за статтю у динаміці 2021-2023 рр. представлений у вигляді соціально-демографічних пірамід на рис. 1.5 – 1.8, в яких дані щодо чисельності населення на 01.01.2023 р. вказано у двох варіантах: (1) з урахуванням приросту населення за рахунок прийняття на території ТГ ВПО з інших територіальних громад, (2) постійного населення ТГ, що залишилося на території громади станом на початок 2023 року.

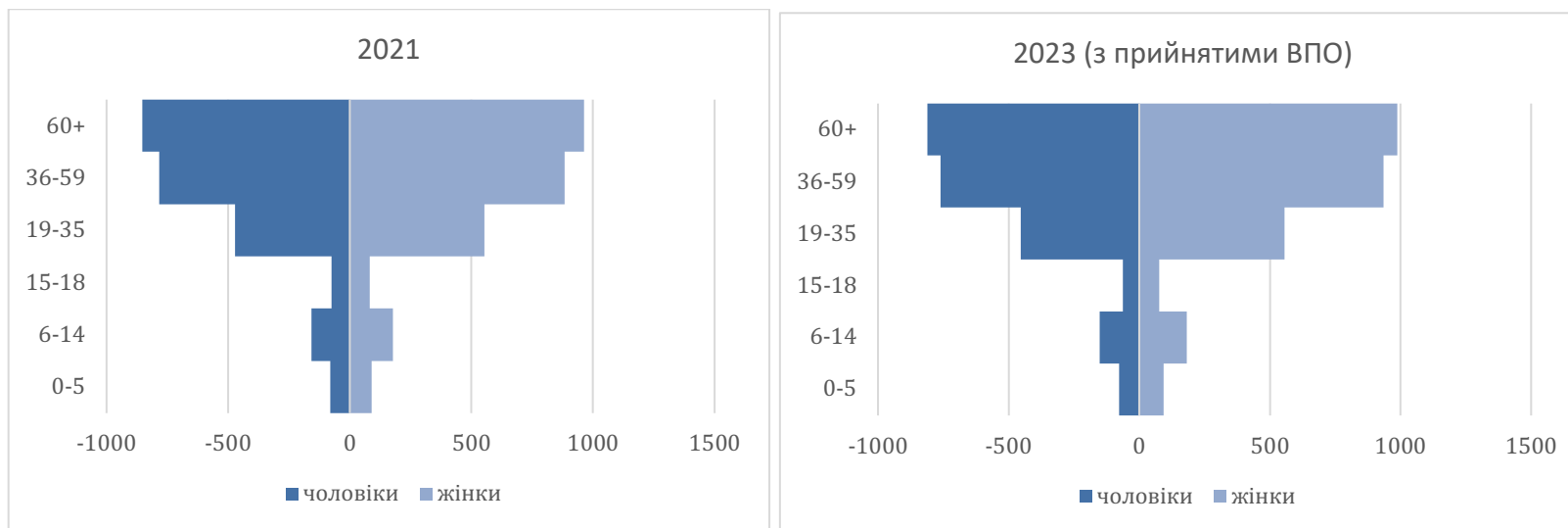


**Рисунок 1.7 – Соціально-демографічна піраміда, 2021-2023 рр., Роганська селищна ТГ**

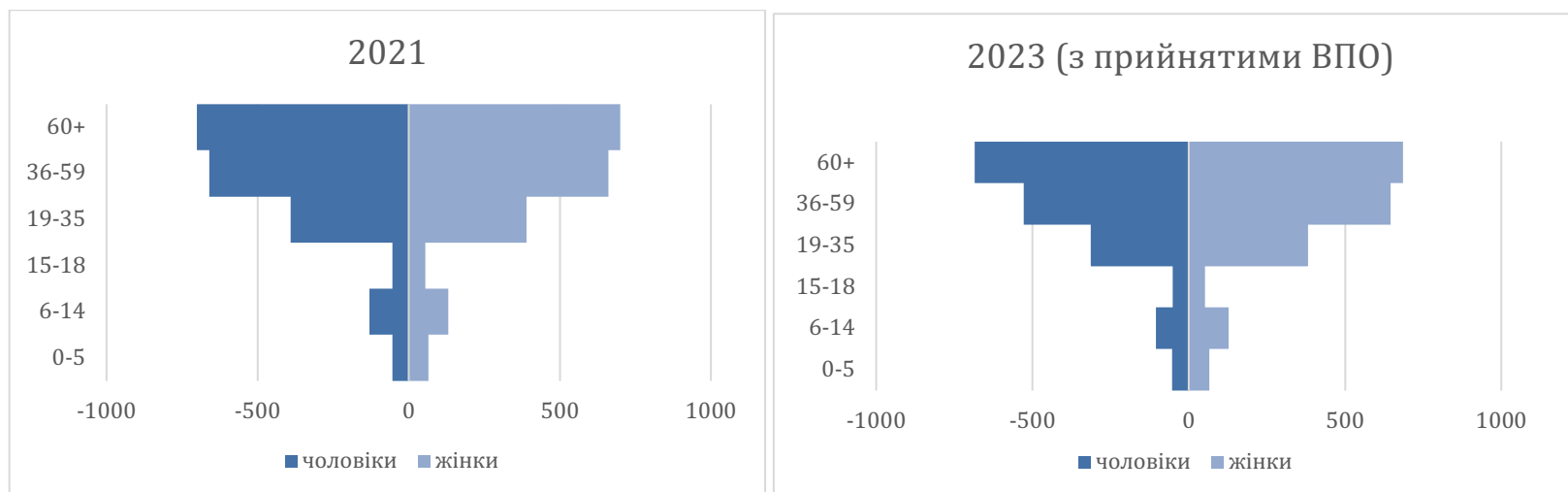


**Рисунок 1.8 – Соціально-демографічна піраміда, 2021-2023 рр., сел. Докучасьвське**





**Рисунок 1.9 – Соціально-демографічна піраміда, 2021-2023 рр., селище Рогань**



**Рисунок 1.10 – Соціально-демографічна піраміда, 2021-2023 рр., Старостинський округ с. Хроли**

## 1.5. Інформація про особливості здійснення місцевого самоврядування в умовах воєнного стану

Місцеве самоврядування здійснюється з обмеженнями, передбаченими відповідно до ст.ст. 38, 64 Конституції України, Указом Президента України від 24.02.2022 р. № 64/2022 «Про введення воєнного стану в Україні» (зі змінами), затвердженим Законом України «Про затвердження Указу Президента України «Про введення воєнного стану в Україні» (зі змінами).

Таблиця 1.6 – Особливості здійснення місцевого самоврядування на території Роганської селищної ТГ в умовах воєнного стану

<b>На території ТГ утворено</b>	Роганську селищну військову адміністрацію Харківського району Харківської області
<b>ВА НП утворено</b>	Указ Президента України «Про утворення військових адміністрацій населених пунктів у Харківській області» від 1 жовтня 2022 року № 680/2022. <a href="https://www.president.gov.ua/documents/6802022-44293">https://www.president.gov.ua/documents/6802022-44293</a>
<b>Начальника ВА НП призначено</b>	Розпорядження Президента України «Про призначення М.Черненко начальником Роганської селищної військової адміністрації Харківського району Харківської області» від 4 жовтня 2022 року №237/2022-рп. <a href="https://www.president.gov.ua/documents/2372022-rp-44337">https://www.president.gov.ua/documents/2372022-rp-44337</a>
<b>Начальнику ВА НП передано повноваження селищної ради та її виконавчого комітету, селищного голови</b>	Постанова Верховної Ради України «Про здійснення начальниками військових адміністрацій населених пунктів у Харківській області повноважень, передбачених частиною другою статті 10 Закону України "Про правовий режим воєнного стану" від 16 листопада 2022 року № 2777-IX. <a href="https://zakon.rada.gov.ua/laws/show/2777-IX#Text">https://zakon.rada.gov.ua/laws/show/2777-IX#Text</a>

У зв'язку з прийняттям відповідних рішень Президентом України та Верховною Радою України, на період дії воєнного стану та (у окремих випадках) протягом 90 днів з моменту припинення або скасування воєнного стану діяльність місцевої ради як представницького, а її виконавчого комітету – як головного виконавчого колегіального органу може обмежуватись, а їхні повноваження на цей період передаватись ВА НП або начальнику такої адміністрації.

Розуміти порядок організації місцевого самоврядування на відповідній території в умовах воєнного стану необхідно для визначення органів та посадових осіб, які від імені та у інтересах територіальної громади можуть вчиняти певні правочини та приймати рішення як суб'єкти владних повноважень. Також цю інформацію необхідно враховувати при плануванні строків та порядку виконання окремих етапів підготовки, погодження та виконання заходів Програми, у тому числі – пов'язаних із розпорядженням майном та ресурсами територіальної громади, залученням зовнішніх ресурсів для реалізації заходів Програми тощо.

На момент затвердження Програми на території Роганської селищної ТГ введено згадані обмеження, і місцеве самоврядування на території здійснюється з особливостями, передбаченими Законом України «Про правовий режим воєнного стану»:

1) Роганська селищна військова адміністрація Харківського району Харківської області здійснює повноваження місцевого самоврядування, передбачені ч. 2 ст. 15 Закону України «Про правовий режим воєнного стану» з моменту набрання чинності Указом Президента України про утворення відповідної ВАНП;

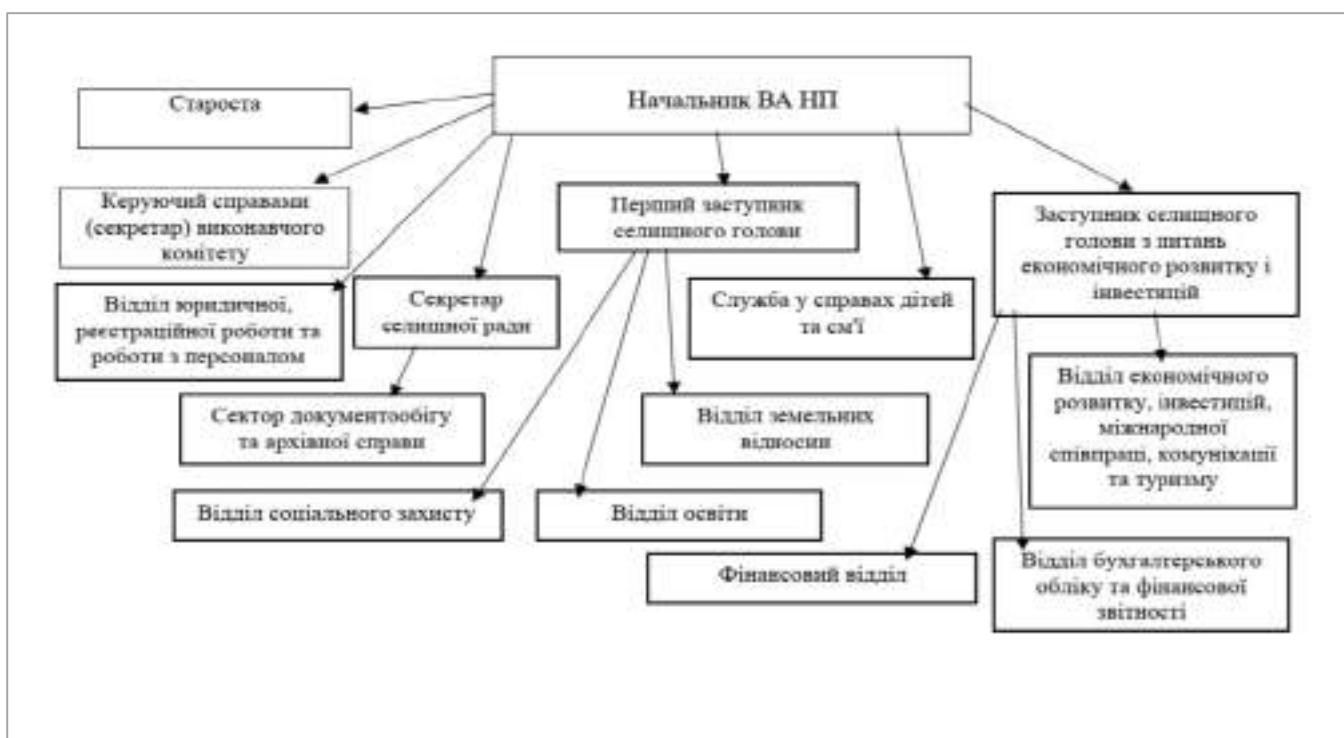
2) крім повноважень, передбачених ч. 2 ст. 15 Закону України «Про правовий режим воєнного стану» з моменту набрання чинності відповідної Постанови Верховної Ради України, начальник Роганської селищної військової адміністрації від імені та у інтересах Роганської

селищної територіальної громади здійснює повноваження Роганської селищної ради та її виконавчого комітету, а також Роганського селищного голови;

3) повноваження депутатів селищної ради не припиняються, однак селищна рада не проводить пленарні засідання та не приймає рішень як представницький орган місцевого самоврядування відповідно до ст.ст. 25-26 Закону України «Про місцеве самоврядування в Україні», а виконавчий комітет не здійснює свої повноваження як колегіальний виконавчий орган місцевого самоврядування, та згідно з ч. 2 ст. 52 Закону України «Про місцеве самоврядування в Україні»;

4) діяльність відділів, управлінь та інших виконавчих органів селищної ради, підприємств, установ та організацій, що належать до комунальної власності Роганської селищної територіальної громади координує начальник Роганської селищної військової адміністрації;

5) начальник Роганської селищної військової адміністрації має право змінювати або скасовувати акти відділів, управлінь, інших виконавчих органів Роганської селищної ради, а також їх посадових осіб, як особа, яка виконує повноваження виконавчого комітету Роганської селищної ради.



**Рисунок 1.9 – Структура Роганської селищної військової адміністрації та її виконавчих органів (станом на 01.01.2024р.)**

Система органів місцевого самоврядування має розвинену та збалансовану систему, яка була розроблена у зв'язку зі створенням Роганської селищної військової адміністрації Харківського району Харківської області, внаслідок повномасштабного вторгнення з боку Російської Федерації.

## 2. Загальна економічна оцінка територіальної громади

### 2.1. Аналіз бюджету Роганської ТГ 2021-2023 рр. та пропозиції щодо джерел фінансування заходів для забезпечення комплексного відновлення території

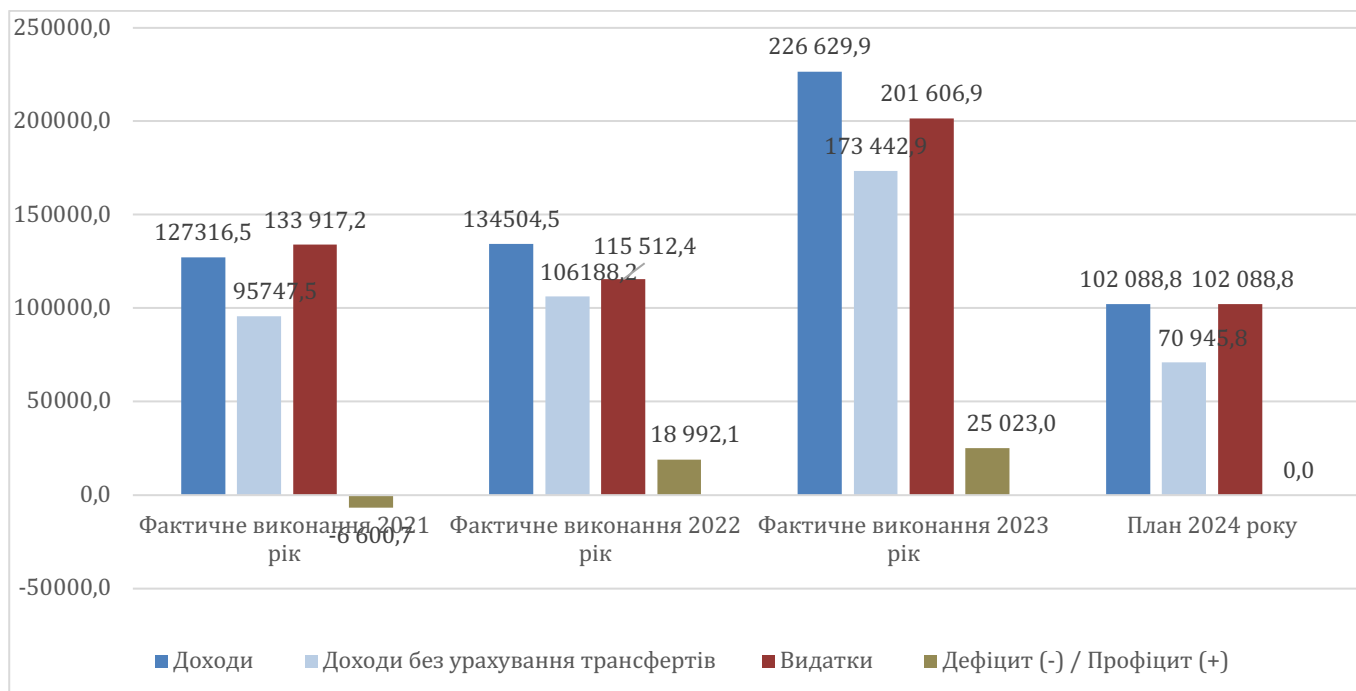


Рисунок 2.1 – Показники бюджету Роганської селищної ТГ, тис. грн

#### Структура надходжень до бюджету

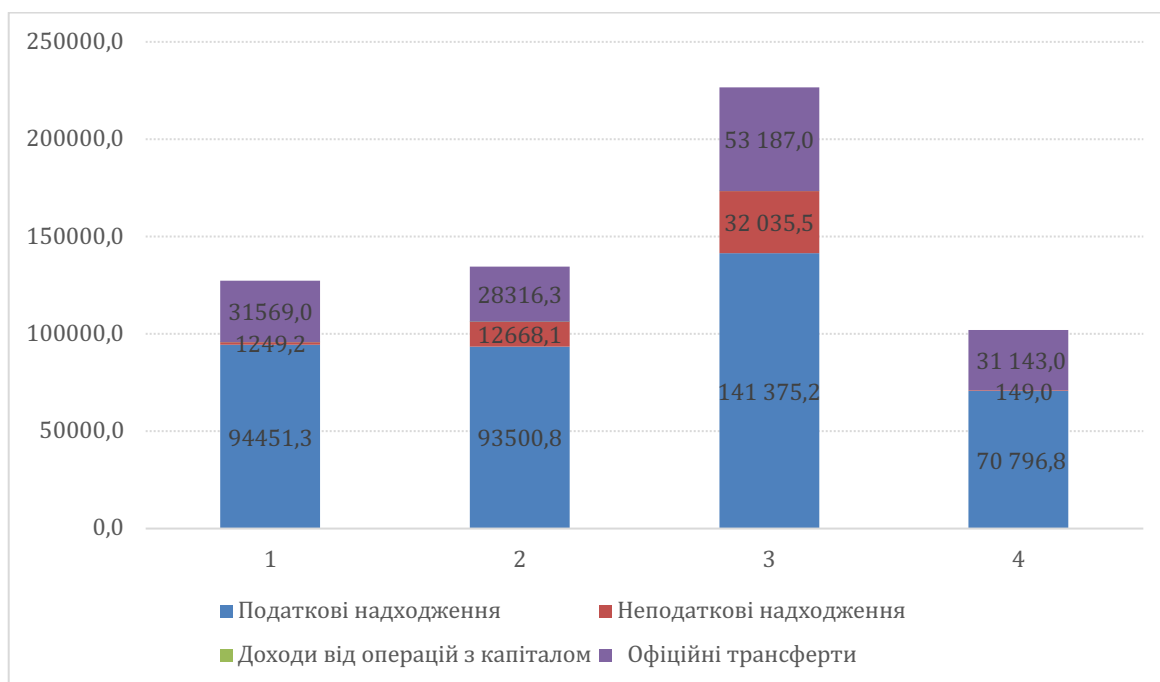


Рисунок 2.2 – Структура надходжень до бюджету Роганської селищної ТГ, тис. грн

Структура доходів бюджету Роганської громади з початком воєнного стану в цілому не зазнала значних змін. Більшу частину в загальному обсязі дохідної частини бюджету громади складають податкові надходження, частка яких має незначну тенденцію до зниження ( 74,5% - у 2021 році, 69,5% - у 2022 році, 62,4% - за підсумками 2023 року). При цьому протягом 2021-2023 років спостерігається тенденція до збільшення частки неподаткових надходжень (з 1,0 % у 2021 році, 9,4% - 2022 році до 14,1% - за 2023 року) у загальному обсязі дохідної частини бюджету громади.

Коливання обсягів офіційних міжбюджетних трансфертів, які залишається доволі значущими для бюджету громади (22,5% в загальному обсязі фактичних доходів у 2023 році) відбувається внаслідок щорічного зменшення освітньої субвенції, а у 2023 році ще і через наявність базової дотації (замість реверсної дотації, з якою бюджет був збалансований у 2021-2022 рока).

Частка отриманих **міжбюджетних трансфертів** в загальному обсязі отриманих доходів бюджету Роганської селищної громади стабільно залишається більшою за 20%, що демонструє доволі значну залежність бюджету від державної допомоги (відповідно 24,8 % у 2021 році, 21,1% - у 2022 році, 23,5% - у 2023 році).

Обсяг **освітньої субвенції** для бюджету громади щорічно зменшується і дорівнює:

- у 2021 році 26,4 млн грн (20,8% загального обсягу доходів)
- у 2022 році 26,0 млн грн (19,3% загального обсягу доходів)
- у 2023 році 24,6 млн грн (10,8% загального обсягу доходів).

У 2021 році бюджет Роганської громади був збалансований з *реверсною дотацією* ( 4,7 млн грн або 3,7% від загального обсягу отриманих у 2021 році доходів), на 2022 рік для бюджету було розраховано *реверсну дотацію* в обсязі 6,5 млн грн (вилучено до державного бюджету за січень-лютий 0,9 млн грн, або 0,7% від загального обсягу отриманих у 2022 році доходів).

У 2023 році Роганській бюджет мав **базову дотацію** в обсязі 6,4 млн грн або 2,8% від річних залучених доходів, або 12,0% від обсягу міжбюджетних трансфертів, що надійшли до бюджету громади за 2023 рік.

Додаткової дотації на здійснення повноважень ОМС на деокупованих, тимчасово окупованих та інших територіях України, що зазнали негативного впливу у зв'язку з повномасштабною збройною агресією РФ до бюджету Роганської громади за 2023 року надійшло 1,4 млн. грн, або 0,6% від всіх фактичних надходжень за 2023 рік.

На 2024 рік бюджету громади передбачено 31,1 млн грн офіційних трансфертів , що складає 58,6% від отриманих протягом 2023 року.

### **Податкові надходження**

У 2022 році загальний обсяг залучених **податкових надходжень** практично залишився на рівні 2021 року і склав в дохідній частині бюджету громади 69,5 % (у 2021 році – відповідно 74,2%), або 88,1% в обсязі доходів без урахування міжбюджетних трансфертів (у 2021 році – відповідно 98,6%).

У 2022 році у порівнянні з 2021 роком зменшилися надходження по екологічному податку на 0,4 млн грн (на 25,3%), по акцизних податках - на 3,4 млн грн (на 66,0%).

Втрати **місцевих податків і зборів** у 2022 році порівняно з 2021 склали 27,9%, відповідно їх питома у фактичних податкових надходженнях у 2022 році зменшилася до 18,0% проти 22,8% - у 2021 році.

У т. ч. порівняно із показниками 2021 року по підсумках 2022 року було недоотримано:

- 16,9 % **податку на майно** (питома вага фактичних надходжень склала 8,1 % в податкових надходженнях 2022 року проти 9,7 % - за 2021 рік);
- 25,3% **єдиного податку** (питома вага фактичних надходжень склала 9,9 % в податкових надходженнях 2022 року проти 13,1% - у 2021 році).

За січень-червень 2023 року зараховано 62,0 млн грн податкових надходжень, або 65,9% відповідного річного (з урахуванням змін станом на 01.07.2023) планового показника. У загальному обсязі дохідної частини бюджету громади податкові надходження за I півріччя 2023

року склали 56,5% або 69,1% від обсягу фактичних доходів за січень – червень без урахування міжбюджетних трансфертів.

Основними джерелами податкових надходжень у 2023 році залишалися ПДФО і місцеві податки і збори.

**ПДФО** за 2023 рік отримано 116,3 млн грн, що складає 82,3% від загального обсягу податкових надходжень або 67,1% власних доходів бюджету громади (загальний і спеціальний фонд без урахування обсягу міжбюджетних трансфертів), залучених за відповідний період

Питома вага ПДФО, перерахованого у 2023 році бюджетними установами склала:

- 80,3% в загальному обсязі, залученого до бюджету громади ПДФО;
- 66,1% в обсязі податкових надходжень;
- 53,8% у власних доходах бюджету (без трансфертів);
- 41,2% в усіх річних доходах, що демонструє значне зростання залежності бюджету громади від податків, які утримуються із доходів працівників бюджетної сфери.

**Місцевих податків та зборів** у 2023 році залучено 22,4 млн грн, що на 33,0% більше ніж у 2022 році та становить 15,8% від отриманих податкових надходжень за відповідний період. Питома вага отриманого за 2023 рік податку на майно – 6,9 %, єдиного податку – відповідно 8,9 %. у фактичних податкових надходженнях за відповідний період

Планові показники по податкових надходженнях на 2024 рік передбачені з урахуванням кількості платників (юридичних осіб і фізичних осіб – підприємців), які фактично сплачують податки до бюджету Роганської громади, та зменшені на 49,9% відносно отриманих податкових надходжень у 2023 році.

### **Неподаткові надходження**

**Протягом 2021-2023 років** зберігається тенденція збільшення неподаткових надходжень.

В цілому обсяг неподаткових надходжень до бюджету громади у 2022 році порівняно з показниками 2021 року збільшився у 10,3 рази і склав 11,9 % в загальному обсязі власних надходжень до бюджету (без урахування міжбюджетних трансфертів) проти 1,3 % у 2021 році.

Збільшення відбулося за рахунок зростання обсягу власних надходжень бюджетних установ у 12,4 рази проти надходжень 2021 року внаслідок отриманих благодійних внесків та гуманітарної допомоги від різних донорів. По загальному фонду обсяг неподаткових надходжень зменшився на 62,6% проти показника 2021 року. Наявні втрати надходжень адміністративного збору за державну реєстрацію речових прав на нерухоме майно, плати за надання інших адміністративних послуг, адміністративного збору за проведення державної реєстрації юридичних осіб, фізичних осіб - підприємців та громадських формувань у обумовлені тимчасовою відсутністю доступу до відповідних реєстрів через введення воєнного стану

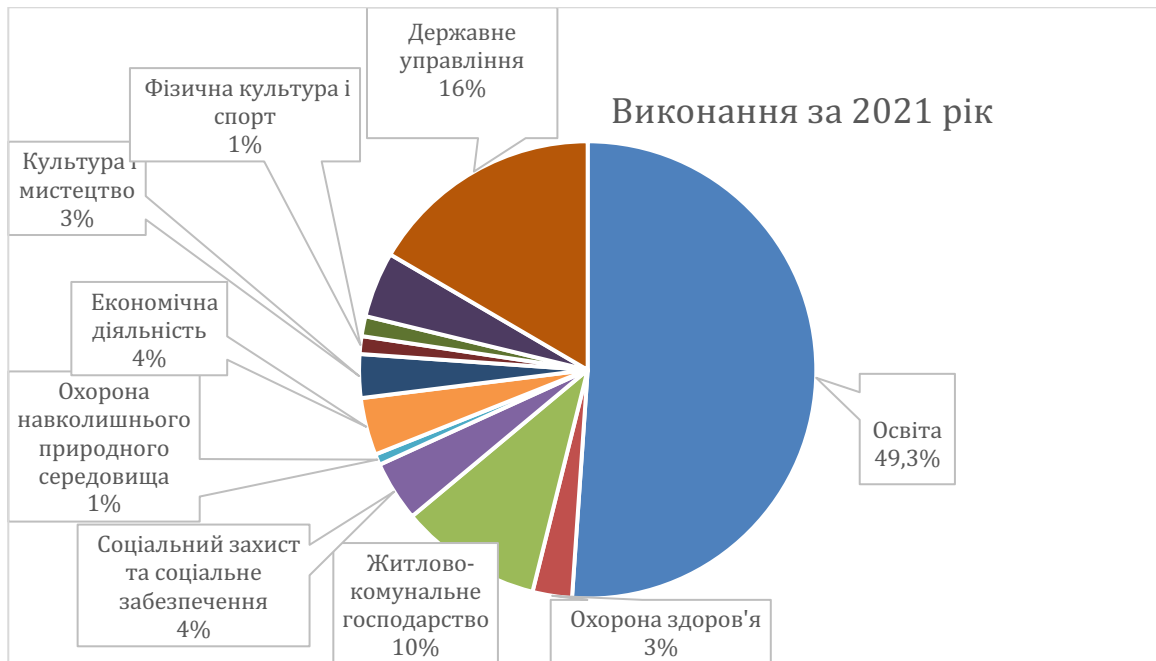
Протягом 2023 року зберігається тенденція зростання **власних надходжень бюджетних установ** (у т.ч. у натуральній формі), яких надійшло 30,5 млн грн, що складає 95,3% всіх неподаткових надходжень або 17,6% від отриманих за рік власних доходів (без урахування обсягу міжбюджетних трансфертів). У загальному обсязі всіх надходжень, залучених до бюджету громади за 2023 рік, питома вага власних надходжень бюджетних установ дорівнює 13,5 %.

Отримані власні надходження використовуються бюджетними установами в якості часткової компенсації доходів.

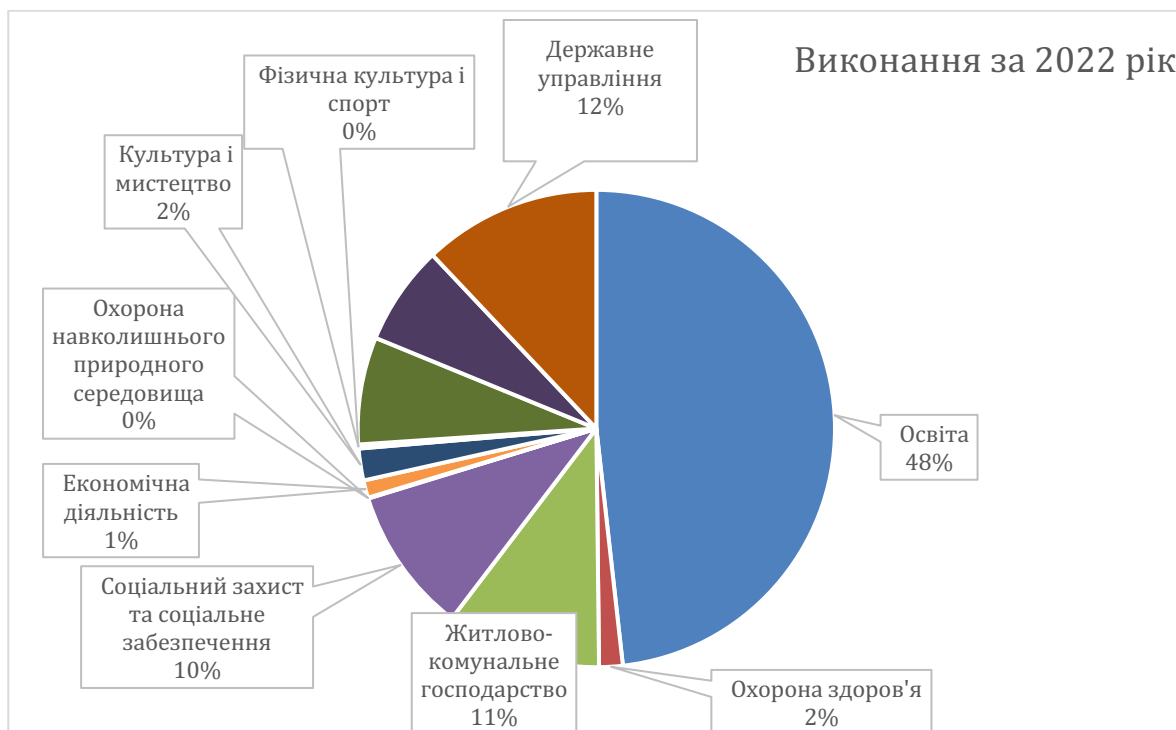
### **Видатки**

Структура видатків Роганської селищної територіальної громади за функціональною класифікацією зазнала певних змін. Проте пріоритетними сферами витрат залишаються: освіта, соціальний захист та соціальне забезпечення, житлово-комунальне господарство та державне управління.

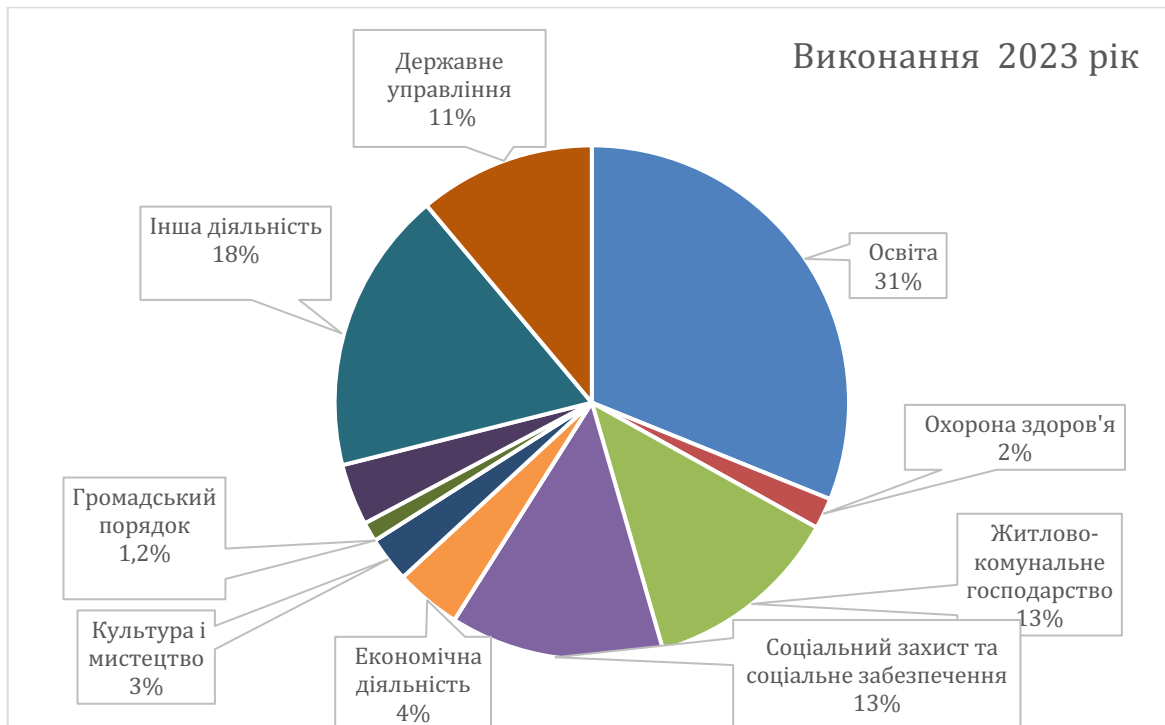




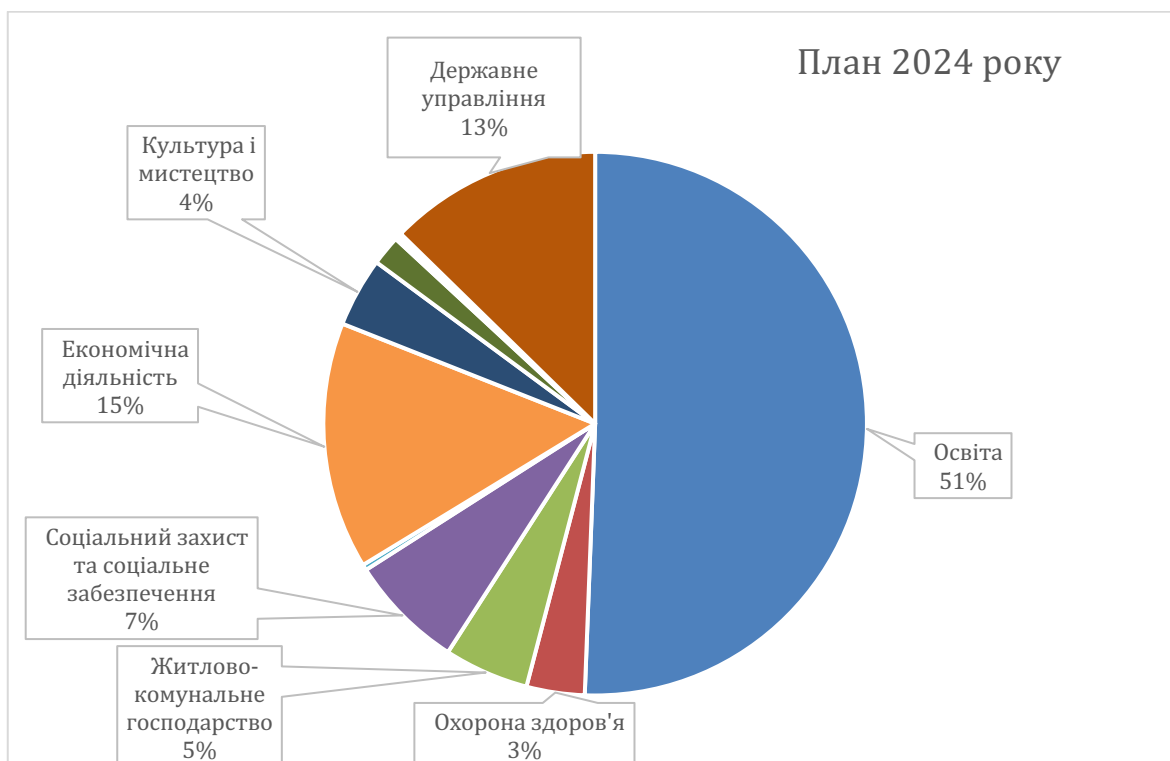
**Рисунок 2.3 – Структура видатків Роганської селищної територіальної громади за функціональною класифікацією, 2021 р., %**



**Рисунок 2.4 – Структура видатків Роганської селищної територіальної громади за функціональною класифікацією, 2021 р., %**

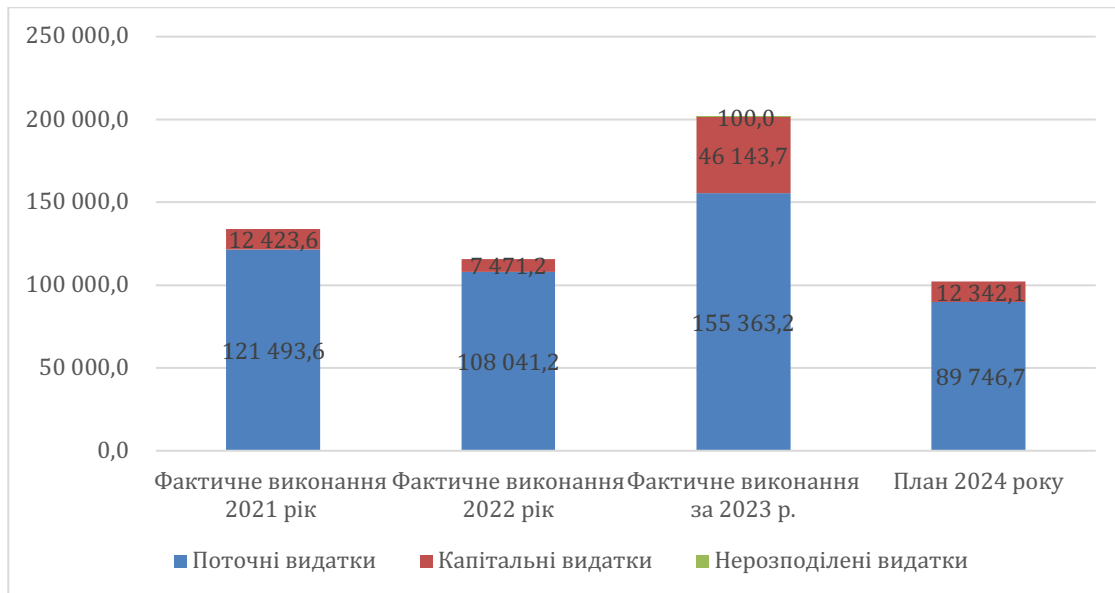


**Рисунок 2.5 – Структура видатків Роганської селищної територіальної громади за функціональною класифікацією, 2023 р., %**



**Рисунок 2.6 – Структура видатків Роганської селищної територіальної громади за функціональною класифікацією, план 2024 р., %**

Структура видатків Роганської селищної територіальної громади за економічною класифікацією характеризується суттєвою питомою вагою поточних видатків.



**Рисунок 2.7 – Структура видатків Роганської селищної територіальної громади за економічною класифікацією, млн грн**

Фактичні видатки на зарплату працівників бюджетної сфери та оплату спожитих бюджетними установами енергоносіїв за 2023 рік склали **84,4 %** в обсязі фактичних видатків загального фонду.

**Капітальні видатки** у бюджеті громади на 2023 рік першочергово не планувалися.

Протягом 2023 року шляхом **внесення змін до бюджету** Роганської селищної територіальної громади із розподіленого вільного залишку коштів, що склався на початок року, а також за рахунок перерозподілених коштів, субвенції з обласного бюджету та благодійних внесків на капітальні видатки спрямовано 46,1 млн грн, що складає 22,9% видатків за 2023 рік.

Кошти спрямовані на капремонт зруйнованого приміщення ліцею, придбання основних засобів та інші заходи з відновлення об'єктів, пошкоджених/зруйнованих внаслідок бойових дій.

Видатки на капітальне будівництво протягом I півріччя 2023 року (як і у 2022 році) не проводилися.

#### **Фіскальні ризики:**

- загроза втрати можливості належного фінансування базових послуг за потенційного ризику припинення/скорочення відрахувань від практично єдиного бюджетоутворюючого підприємства-платника податків внаслідок невизначеності ситуації, що склалася через загострення безпекової ситуації з початком військової агресії РФ при одночасних втратах іншого суттєвого джерела - ПДФО з виплат військовослужбовців;

- неможливість оптимізації поточних видатків через відсутність резервів для їх скорочення, оскільки в основному відбувається фінансування захищених статей (**84,4 % всіх профінансованих видатків у 2023 році спрямовано на зарплату працівників бюджетних установ і оплату за спожиті енергоносії**);

- висока залежність бюджету громади від податків, які перераховують установи бюджетної сфери, за відсутності умов для збільшення обсягу інших джерел наповнення бюджету;

- неспроможність здійснювати капітальні видатки за відсутності власного потенціалу нарощування їх обсягу для повного подолання наслідків збройної агресії РФ та повноцінного фінансування заходів з відновлення території громади;

- необхідність додаткового відволікання власних бюджетних ресурсів на фінансування нетипових (порівняно з довоєнним періодом) цільових місцевих програм і заходів в умовах дії режиму воєнного стану.

## **Висновки:**

Бюджет Роганської селищної територіальної громади **спроможний лише до часткового фінансування заходів** з відновлення території громади та **усунення незначної частини** наявних Бюджет Роганської селищної територіальної громади **спроможний лише до часткового фінансування заходів** з відновлення території громади та **усунення незначної частини** наявних руйнувань.

У разі зменшення/припинення податкових надходжень від практично єдиного бюджетоутворюючого підприємства-платника податків за відсутності інших великих платників і тенденції до створення нових робочих місць внаслідок продовження військових дій, та одночасно за відсутності резервів для оптимізації поточних видатків така спроможність може зменшуватися.

Для повного подолання наслідків збройної агресії РФ Роганській селищній територіальній громаді потрібне спрямування до місцевого бюджету цільових коштів з Фонду відновлення, інших цільових трансфертів, здійснення перерахунку податкоспроможності бюджету громади без врахування нестабільних джерел надходжень ПДФО.

Разом з тим, враховуючи всі ризики від можливого скорочення дохідної частини бюджету громади, є необхідність пошуку шляхів для створення нових робочих місць, альтернативних ресурсів або інвестиційних та грантових джерел надходжень до місцевого бюджету, вжиття заходів для сприяння відновлення та розвитку малого бізнесу на території громади, розвитку партнерських відносин та зав'язків як з національними так з міжнародними партнерами, у т.ч з програмами і проектами ОГС, що надають підтримку громадам в Україні.

## **2.2. Інформація про основні галузі економіки на території ТГ**

Найбільш поширеними галузями на території Роганської ТГ є оптова та роздрібна торгівля, послуги з ремонту, інформаційні та телекомунікаційні послуги, переробна промисловість та рослинництво. В усіх галузях економіки до початку повномасштабної збройної агресії РФ спостерігалось зростання, кількість суб'єктів господарювання в усіх галузях збільшилась у 2022 році в порівнянні з 2021 року, загалом на 146 суб'єктів.

Проте, протягом 2022 року спостерігається значне зменшення кількості суб'єктів господарювання майже у всіх галузях економіки, щ призвело до того, що станом на 01.01.2023 року, порівняно з показниками 2022 року, їх кількість зменшилась на 126, та майже сягнула показників 2021 року. Така ситуація обумовлена бойовими діями на території та у безпосередній близькості від громади, а також тим, що громада постійно піддається обстрілам з боку-країни агресорки. В той же час, слід відзначити, що станом на 01.01.2023 року має місце збільшення кількості суб'єктів господарювання, порівняно з 2021 і 2022 роком, у галузях надання інформаційних та телекомунікаційних послуг, у сфері державного управління й оборони, а також будівництві та виробництві і розподіленні електроенергії, газу, води. Це можна обґрунтувати дією воєнного стану, значною кількістю пошкоджень і руйнувань, завданих внаслідок терористичних дій країни-агресора, та зростанням потреби у відповідних послугах з відновлення.

Загальний розподіл кількості суб'єктів господарювання Роганської селищної ТГ за галузями економіки наведено в табл. Д.1.3.1.

## **2.3. Інформація про основних платників податків на території ТГ**

Найбільшим платником податків, зареєстрованим на території Роганської ТГ, є ПРАТ «Філіп Морріс України». Обсяг податків, що сплачує ПРАТ «Філіп Морріс України», за останні роки складає 78% та 85% від загальної суми надходжень від всіх основних платників податків в громаді, відповідно станом на 01.01.2023 р. та 01.01.2024 р. Тобто, бюджет громади значною мірою залежить від стабільної роботи і прибуткової діяльності ПРАТ «Філіп Морріс України» та своєчасної та повної сплати податків цим підприємством.

## 2.4. Інформація про основних роботодавців громади

Перше місце серед всіх роботодавців, які здійснюють господарську діяльність на території Роганської ТГ, посідає ПРАТ «Філіп Морріс України». ПРАТ «Філіп Морріс України» забезпечує 66,3% зайнятості населення серед основних роботодавців Роганської ТГ. При цьому чисельність працівників ПРАТ «Філіп Морріс України» станом на 01.01.2023 року залишилась незмінною в порівнянні з аналогічним періодом 2022 року. Наявність в громаді стабільного роботодавця, що забезпечує населення робочими місцями та вчасно сплачує заробітну плату, є найефективнішим засобом запобігання відтоку населення (табл. Д.1.3.2).

Крім того, достатню кількість робочих місць надає Роганська селищна рада, її структурні підрозділи (відділи) та створені нею комунальні підприємства. Вони забезпечують 28,1% зайнятості населення серед основних роботодавців громади і також зберігають стабільність робочих місць (табл. Д.1.3.3).

Аналіз даних табл. Д.1.3.3 вказує на те, що основним роботодавцем у громаді багато років є ПРАТ «Філіп Морріс України», яке забезпечувало значну частину зайнятості. В той же час, ще значна кількість осіб залучена до діяльності органів публічної влади та інших бюджетних установ.

## 2.5. Інформація про суб'єктів господарської діяльності, які в умовах війни зупинили свою діяльність або були релоковані з території громади

Внаслідок початку повномасштабного вторгнення в Україну припинив свою діяльність Аграрний університет ім. Докучаєва (наразі Державний біотехнологічний університет (ДБТУ), який розташовувався у селищі Докучаєвське і станом на 01.01.2022 року забезпечував 860 робочих місць. В результаті припинення роботи цього навчального закладу та релокації ТОВ «Логистик юніон» відбувся різкий зріст рівня безробіття і, як наслідок, міграція населення з селища Докучаєвське.

Крім того, припинило свою діяльність у повному обсязі підприємство, яке багато років було провідним роботодавцем та платником податків у громаді – ПРАТ «Філіп Морріс України» (станом на 01.01.2024 р. на підприємстві залишилося всього 100 працівників, які здійснюють охорону та забезпечують збереження основних фондів).

Загалом, за період після 24.02.2022 р. громада втратила 7 крупних роботодавців та платників податків (табл. Д.1.3.4).

## 2.6. Загальна інформація про зареєстрованих у ТГ суб'єктів господарювання

Таблиця 2.1 – Загальна інформація про зареєстрованих суб'єктів господарювання Роганської селищної ТГ

на 01.01.2021		на 01.01.2022		на 01.01.2023		на 01.01.2024	
Кількість юридичних осіб	Кількість ФОП	Кількість юридичних осіб	Кількість ФОП	Кількість юридичних осіб	Кількість ФОП	Кількість юридичних осіб	Кількість ФОП
83	550	70	250	54	214	69	438

Дані таблиці 2.5 вказують на постійні коливання кількості зареєстрованих суб'єктів господарювання в Роганській громаді протягом останніх років. Так, якщо станом на 01.01.2024 р. кількість юридичних осіб та фізичних осіб-підприємців зросла, то станом на аналогічний період рік тому – спостерігалось зменшення, що опосередковано може свідчити про потенційну економічну нестабільність в найближчі роки. Такі коливання підкреслюють потребу в

провадженні програм сприяння розвитку малого бізнесу у громаді. Більш того, активні дії з боку місцевої влади щодо підтримки підприємництва та створення сприятливого бізнес-середовища можуть допомогти пом'якшити ці коливання, сприяти поверненню місцевих мешканців за умов безпекового середовища та забезпечити довгостроковий економічний розвиток в Роганській селищній ТГ.

## **Висновки:**

Внаслідок ведення активних бойових дій на території Роганської громади не залишилось жодного вцілілого підприємства середнього або великого бізнесу. Потужності фармацевтичної ветеринарної компанії «Біофарм» згоріли, інші мають ушкодження різного ступеня і припинили роботу. Враховуючи продовження бойових дій на території Харківської області, географічну близькість громади до території РФ та лінії зіткнення – місцеві підприємства не поспішають відновлювати свою роботу. За таких умов, багато мешканців громади працевлаштовуються в обласному центрі – Харкові, або залучаються до праці у відділі благоустрою Роганської селищної ради для виконання суспільно корисних робіт за проектом «Армія відновлення» та в гуманітарному центрі.

На території Роганської громади зареєстрований та багато років здійснював прибуткову господарську діяльність крупний платник податків та основний роботодавець ПРАТ "Філіп Морріс України". Соціальна та економічна стабільність громади значною мірою залежала саме від діяльності ПРАТ "Філіп Морріс України". В сучасних умовах, коли це підприємство, внаслідок бойових дій з боку країни-агресорки, припинило свою діяльність, громада водночас була позбавлена значної суми в доходній частині місцевого бюджету, а також великої кількості робочих місць. Для сприяння економічній стабільності та розвитку громади, важливо диверсифікувати економічні сектори та знизити залежність від одного великого роботодавця. За таких умов, стимулювання розвитку малих та середніх підприємств у різних галузях може допомогти створити більш стійке економічне середовище. Крім того, інвестиції в інфраструктуру, підтримка підприємництва та створення сприятливого для бізнесу середовища можуть залучити нові підприємства до діяльності в громаді та стимулювати її економічну активність.

Отже, задля подальшого розвитку громади та з метою створення додаткових робочих місць доцільно розробити план заходів з підвищення рівня інвестиційної привабливості Роганської ТГ та залучення інвесторів у промислову галузь (виробництво), будівництво та сільське господарство, які традиційно були пріоритетними для цієї ТГ.

Потенціальним джерелом надходжень до бюджету та створення нових робочих місць може стати розвиток промислової зони на території громади, де згідно з проектом Стратегії розвитку Роганської ОТГ на 2017-2025 рр. планувалось будівництво технопарку «Рогань».

Враховуючи близькість громади до міста Харкова і наявність місця для індивідуальної забудови необхідно створювати сприятливі умови для будівництва приватного замиського житла на території Роганської ТГ. Крім того, перспективним вбачається виокремлення зон для багатоповерхової житлової забудови, з перспективою повернення місцевих мешканців та з врахуванням близької відстані до обласного центру м. Харкова, в т.ч. до станції метрополітену та інших видів громадського транспорту.

Також слід пам'ятати, що на території громади є дендрологічний парк та рекреаційні зони, які також можна використовувати для приваблення інвесторів у створення об'єктів відпочинку та екологічного туризму.

Разом з тим, для втілення в життя вказаних планів необхідно провести першочергові заходи з остаточного розмінування відповідних територій та ліквідації наслідків бойових дій, що відбувались на території Роганської селищної ТГ.

Впровадження соціальних програм підтримки для вразливих груп населення, таких як літні люди та особи з інвалідністю, також може сприяти соціальному добробуту та потенційно збільшити місцеве споживання, що можна розглядати як один з факторів розвитку підприємництва в громаді. Отже, з врахуванням як на економічних, так й соціальних аспектів, Роганська громада



може вже зараз працювати над сталим розвитком та покращенням загального добробуту своїх мешканців.

У підсумку, саме комплексний підхід, який враховує диверсифікацію економіки, підтримку МСП, розвиток інфраструктури та соціальні програми добробуту, є ключовим для сприяння економічному відновлення та сталому розвитку Роганської селищної ТГ.

### 3. Загальна екологічна оцінка територіальної громади (характеристика за компонентами довкілля)

#### 3.1. Клімат і тенденції зміни клімату

Клімат регіону<sup>9</sup>, в якому розташована Роганська територіальна громада, є помірно-континентальний з помірно холодною зимою і тривалим, часом посушливим, жарким літом. Середньорічна температура повітря становить 8,1 °С. Річна кількість опадів — 517 мм. Місто знаходиться майже на межі зон лісостепу і степу, випаровуваність помітно перевищує опади, особливо влітку. Теплий сезон триває 3,7 місяця, з 18 травня по 9 вересня, із середньодобовою максимальною температурою вище 21°С. Найспекотніший місяць року – липень із середньою максимальною температурою 27°С та найнижчою 17°С. Холодний сезон триває 3,9 місяця, з 17 листопада по 13 березня, із середньодобовою високою температурою нижче 4°С. Найхолодніший місяць року – січень із середньою мінімальною температурою -7°С та максимальною -2°С.

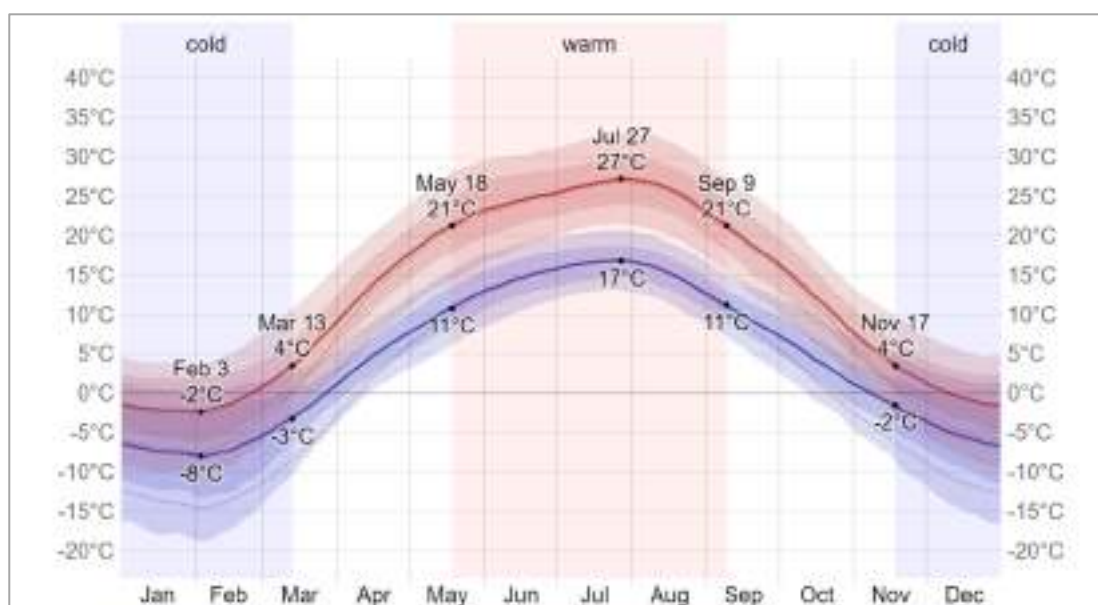


Рисунок 3.1 – Середня максимальна і низька температура<sup>10</sup>

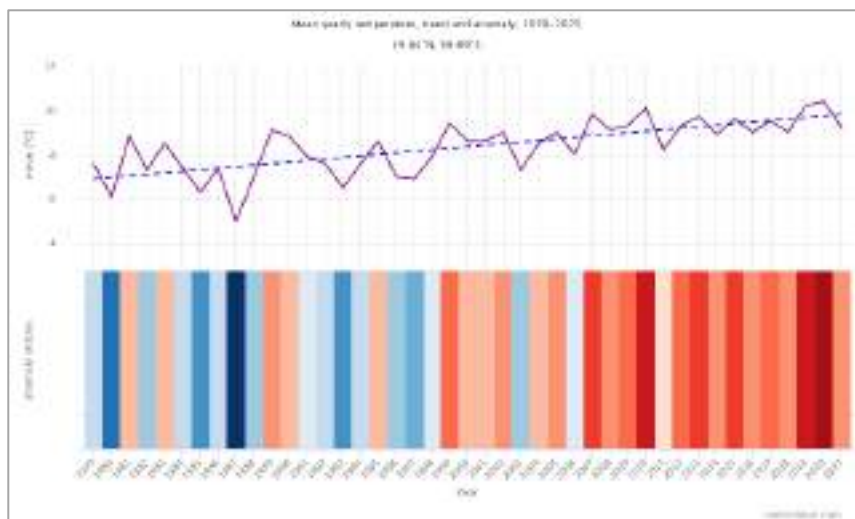
*Середньодобова найвища (червона лінія) і найнижча (синя лінія) температура зі смугами від 25 до 75 і від 10 до 90 проценмля.*

*Тонкі пунктирні лінії – це відповідні середні сприйняті температури.*

Опади в місті випадають досить рівномірно. Річна кількість опадів коливається від 497 мм до 608 мм. Як і в усьому помірному поясі, опадів випадає найбільше в літні місяці. Найбільш вологі місяці — червень та липень з нормою опадів 61 мм. Найбільш сухі місяці — лютий — квітень. Причина цього в малій активності циклонів і в недостатній ще енергії Сонця для утворення конвекції. У березні опадів випадає в середньому 33 мм. В цілому, зволоження міста недостатнє. Атмосферна посуха — порівняно часте явище і може виникати неодноразово протягом року.

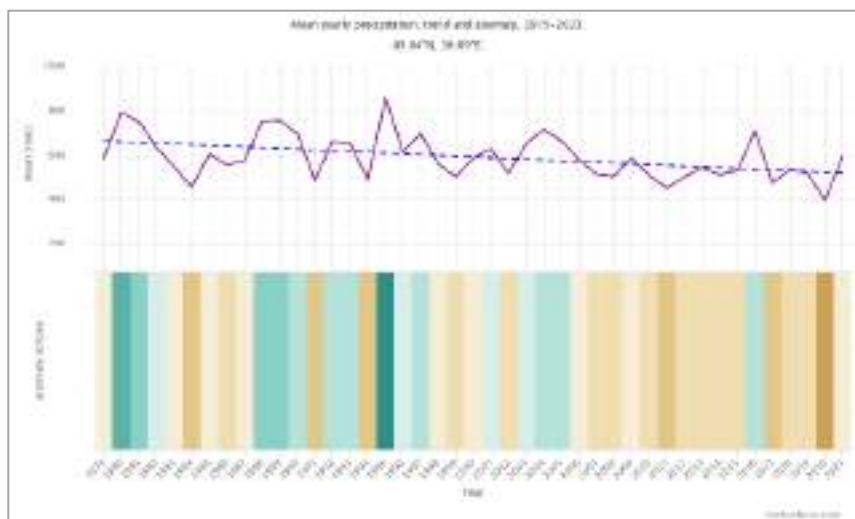
<sup>9</sup> За даними [Харківського регіонального центру з гідрометеорології](#).

<sup>10</sup> Інформація за даними ресурсу [@ WeatherSpark.com](#).



**Рисунок 3.2 – Середньорічна зміна температури, тенденція та аномалія, 1979 – 2023 роки<sup>11</sup>**

*Пунктирна синя лінія — лінійна тенденція зміни клімату: температурний тренд позитивний, через зміну клімату у регіоні стає тепліше. У нижній частині графіка зображені так звані смуги зігрівання. Кожна кольорова смуга представляє середню температуру за рік - синя для холодніших і червона для теплих років.*



**Рисунок 3.3 – Середньорічна кількість атмосферних опадів, тенденція і аномалії, 1979 – 2023 роки<sup>12</sup>**

*Спостерігається тенденція до незначного зменшення середньорічної кількості атмосферних опадів. Загалом більш помітним є коливання із року в рік кількості опадів. Загальна тенденція для степової зони – незначні зміни опадів при збільшенні їхньої інтенсивності.*

Прогнозні моделі зміни клімату, згідно 4 соціально-економічних сценаріїв управління викидами парникових газів, показують зростання середньої річної температури у перспективі до 2059 року. В умовах зміни клімату та зумовленого ними зменшення обсягів водних ресурсів в межах території регіону, ці проблеми мають тенденцію до загострення. Ними зумовлена

<sup>11</sup> Інформація за даними ресурсу <https://www.meteoblue.com/>.

<sup>12</sup> Інформація за даними ресурсу <https://www.meteoblue.com/>.

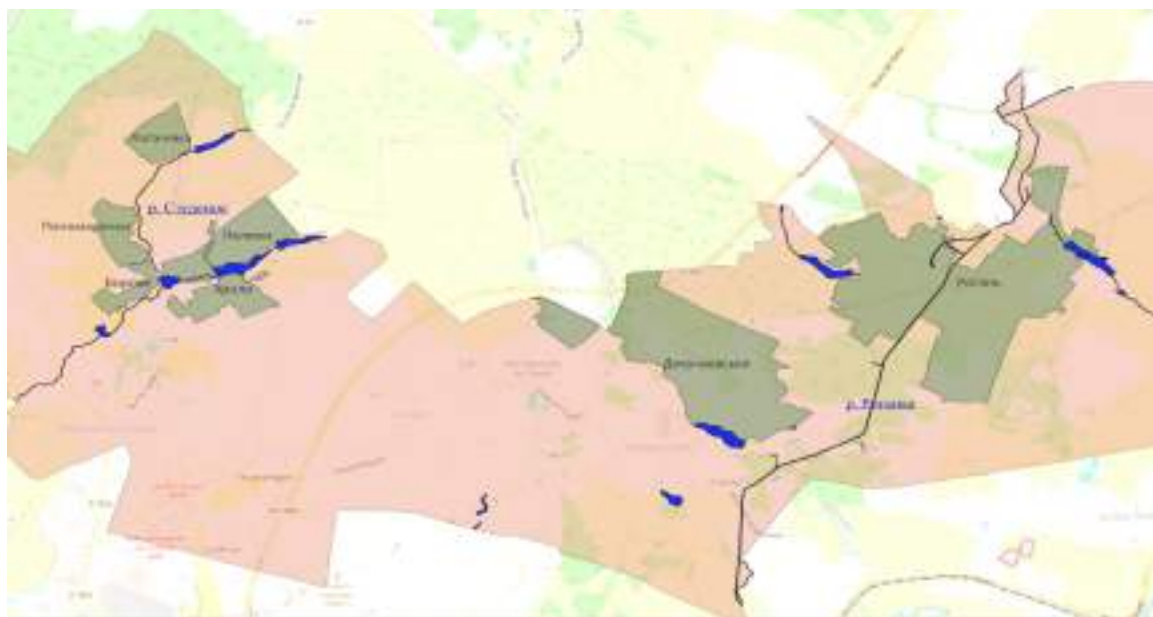
недостатня якість питної води, виснаження поверхневих вод, погіршення гідрологічного режиму водотоків та водойм, виснаження підземних вод, виникнення/загострення конфліктів водокористування (проблеми розподілу водних ресурсів для забезпечення потреб населення, промислового та сільськогосподарського виробництва тощо).

**Таблиця 3.1 – Кліматичні моделі Climate Models: 2040 – 2059**

Низькі обсяги викидів парникових газів (RCP 2.6)	Низькі обсяги викидів парникових газів (RCP 2.6)	Помірні обсяги викидів парникових газів (RCP 4.5)	Помірні обсяги викидів парникових газів (RCP 4.5)	Високий обсяг викидів парникових газів (RCP 6.0)	Високий обсяг викидів парникових газів (RCP 6.0)	Дуже високий обсяг викидів парникових газів (RCP 8.5)	Дуже високий обсяг викидів парникових газів (RCP 8.5)
Зміна середньорічної температури, °С	Зміна кількості середньорічних атмосферних опадів, мм	Зміна середньорічної температури, °С	Зміна кількості середньорічних атмосферних опадів, мм	Зміна середньорічної температури, °С	Зміна кількості середньорічних атмосферних опадів, мм	Зміна середньорічної температури, °С	Зміна кількості середньорічних атмосферних опадів, мм
<b>1-1,5</b>	<b>0-50</b>	<b>2,0 – 2,5</b>	<b>0-50</b>	<b>2,0 – 2,5</b>	<b>0-50</b>	<b>2,75 – 3,0</b>	<b>0-25</b>

### 3.2. Водні ресурси

Поверхневі води Роганської селищної територіальної громади представлені численними природними, істотно зміненими та штучними водними об'єктами<sup>13</sup>. Річки значною мірою зарегульовані ставками. Водні об'єкти Роганської громади, згідно з сучасним гідрографічним та водогосподарським районуваннями України<sup>14</sup>, що розробленими відповідно до вимог Водної рамкової директиви ЄС, належать до району басейну Дону (20 ВГД), суббасейну Сіверського Дінця (19 ВГД), водогосподарської ділянки 3.7.1.03 р. Уди. З географічної точки зору досліджувана територія належить до басейну р. Уда (Уди) – правої притоки Сіверського Донця. Територію громади дренують водотоки, що є лівими притоками р. Уда: р. Студенок та р. Роганка (рис. 3.4).



**Рисунок 3.4 – Водні об'єкти на території Роганської ТГ**

<sup>13</sup> Водний фонд України: Штучні водойми — водосховища і ставки: Довідник / [В.В. Гребінь, В.К. Хільчевський, В.А. Сташук, О.В. Чунар'єв, О.Є. Ярошевич] / За ред. В.К. Хільчевського, В.В. Гребеня. – К.: «Інтерпрес ЛТД», 2014. – 164 с.

<sup>14</sup> Методика гідрографічного та водогосподарського районування території України відповідно до вимог Водної Рамкової Директиви Європейського Союзу / В. В. Гребінь, В. Б. Мокін, В. А. Сташук, В. К. Хільчевський, М. В. Яцюк, О.В. Чунар'єв, Є. М. Крижановський, В. С. Бабчук, О. Є. Ярошевич - К.: Інтерпрес ЛТД, 2013. – 55 с.

### 3.3. Ґрунти

Основним типом ґрунту на території Роганської громади є чорноземи типові переважно на лесових породах. Локально трапляються чорноземи опідзолені важкосуглинкові на лесових породах. Ґрунти сформувались на лесоподібних суглинках під покривом лісової та трав'янистої лучно-степової рослинності в умовах достатнього атмосферного зволоження. Використовуються переважно як орні землі. За механічним складом ґрунти легко- та середньосуглинисті. В орному шарі міститься 2,6-2,8% гумусу. Підвищена кількість опадів у холодний період у поєднанні з легко- та важкоглинистим гранулометричним складом зумовили формування чорноземів глибоких з профілем глибиною до 120-130 см та сприятливими агрофізичними властивостями. Природна родючість є високою. Для цих ґрунтів характерна лінійна водна ерозія.

Лучно-болотні, лучні і лучно-болотні солонцювато-солончакові приурочені до заплави р. Роганка. Ґрунти піддаються періодичному затопленню та осолонцюванню (табл. 3.2).

**Таблиця 3.2 – Основні типи ґрунту, що поширені на території Роганської селищної ТГ**

Основні типи ґрунту	Особливо цінні ґрунти	Домінантні види деградації ґрунтів	Субдомінантні види деградації ґрунтів
Темно-сірі опідзолені; важкосуглинкові; слабозмиті і середньозмиті		Дуже висока водна ерозія	Вітрова ерозія (дефляція)
Чорноземи типові; важкосуглинкові; Чорноземи типові; легкоглинисті; Чорноземи типові середньосуглинкові; Чорноземи типові малогумусні важкосуглинкові; у тому числі змиті	Чорноземи типові важкосуглинкові і легкоглинисті Чорноземи типові малогумусні важкосуглинкові	Дефляція, Водна ерозія	Дегуміфікація
Лучні несолонцюваті і слабосолонцюваті засолені; важкосуглинкові Лучні несолонцюваті і слабосолонцюваті засолені; середньосуглинкові Лучні слабосолонцюваті і слабоосолоділі; важкосуглинкові		Підтоплення і затоплення	Засолення
Лучно-болотні Лучно-болотні солонцювато-солончакові; Лучно-болотні солончакові		Підтоплення і затоплення, заболочені	Засолення
Торфовища середньо глибокі і глибокі слабо- і середньорозкладені		Підтоплення і затоплення, заболочені	

### 3.4. Землі лісового фонду

На території Роганської громади поширені незначні за площею смуги лісових насаджень, які належать громаді і ХНАУ ім. В.В.Докучаєва (Державний біотехнологічний університет (ДБТУ) (рис. 3.5).

**Таблиця 3.3 – Статистична інформація щодо земель лісового фонду відносно території ТГ**

Площа земель лісового фонду, га	Частка земель лісового фонду, %
284,0 <sup>15</sup>	3,6

<sup>15</sup> Площа земель лісового фонду в даному розділі визначена за результатами геоінформаційного моделювання



Рисунок 3.5 – Об’єкти лісового фонду на території Роганської ТГ

### 3.5. Природоохоронні території

На території Роганської громади об’єкти наявні території природо-заповідного фонду, загальною площею 111,2 га.<sup>16</sup>

Таблиця 3.4 – Відомості про об’єкти природно-заповідного фонду ТГ

Найменування	Площа, га
Ботанічний заказник місцевого значення «Ковиловий степ»	78
Ботанічний заказник місцевого значення «Рязанова балка»	10
Ботанічна пам'ятка природи місцевого значення «Лісосмуга № 65»	0,4
Дендрологічний парк загальнодержавного значення «Дендрологічний парк ХНАУ ім. В.В.Докучаєва»	22,8

В межах громади розташовано 2 ділянки території Смарагдової мережі Roganka UA0000278. Один фрагмент у західній частині громади у районі сіл Борове, Лелюки, Хроли; друга – південніше Докучаєвського. На території Смарагдової мережі існують 6 видів птахів, що потребують спеціальних заходів з охорони. На території громади відсутні водно-болотні угіддя міжнародного значення.

Таблиця 3.5 – Відомості про території природно-заповідного фонду ТГ

Площа територій ПЗФ, га	Частка територій ПЗФ, %	Площа територій Смарагдової мережі, га	Частка територій Смарагдової мережі, %	Площа територій водно-болотних угідь, га	Частка територій водно-болотних угідь, %
111,2	1,4	683,5	8,7	-	-

<sup>16</sup> Площа земель природо-заповідного фонду в даному розділі визначена за результатами геоінформаційного моделювання



### 3.6. Екологічна мережа

На території Роганської громади відсутні структурні елементи регіональної екологічної мережі Харківської області.

### 3.7. Забруднення довкілля: повітря, вода, ґрунти

Надмірна сільськогосподарська освоєність громади зумовлює виникнення напруженої екологічної ситуації в сільськогосподарському природокористуванні. На сьогоднішній день значна частка земель громади належить до категорії сільськогосподарських земель. Домінування сільськогосподарського використання земельного фонду території громади, її надмірна розораність збільшує ризик розвитку ерозійних процесів, деградації та виснаження цінних ґрунтів.

Однією з основних екологічних проблем громади зумовлена впливом локальних джерел викидів міста Харкова (коректні дані про якість повітря саме території Роганської громади відсутні). На території Роганської громади діє понад 30 суб'єктів господарювання. До найбільших належать ПрАТ «Філіп Морріс Україна» (тютюнова промисловість) – тимчасово не працює у зв'язку із безпековою ситуацією, та ПАТ «Роганська картонна фабрика». Загалом стан атмосферного повітря на території громади можна вважати задовільним.

Основними джерелами забруднення водних об'єктів громади є поверхневі та комунальні стічні води, стічні води підприємств. Комунально-побутові стічні води характеризуються наявністю в них миючих засобів, органічних речовин, компонентів біогенного характеру тощо. Надходження їх у водойми викликає евтрофікацію.

За даними Регіонального офісу водних ресурсів у Харківській області, станом ще на початок 2020 року, на території Роганської громади функціонувало три підприємства, що здійснюють скид зворотних вод у річку Роганку: ПАТ «Роганська картонна фабрика» (селище Рогань); ТОВ «ЕКОЛОГІЯ» (с.Хроли, с.Докучаєвське); КП «Теплові мережі Роганської селищної ради» (с.Хроли, селище Докучаєвське). За даними моніторингових досліджень у 2020 році у пункті моніторингу р. Роганка (гирло), щодо визначення хімічного стану масивів поверхневих вод для ряду забруднюючих речовин спостерігалось незначне перевищення нормативних показників (вміст нікелю, марганцю, міді, цинку).

Незадовільний санітарно-екологічний стан населених пунктів через наявність значної кількості несанкціонованих сміттєзвалищ та відсутність схеми санітарного очищення населеного пункту; низькі темпи упровадження системи роздільного збирання корисних компонентів твердих побутових відходів; численні порушення норм законодавства при експлуатації місць видалення відходів; відсутність або незадовільна робота очисних споруд стічних вод. Відходи захоронюються на полігоні (селище Докучаєвське), який введений в експлуатацію у 2002 році. Площа, зайнята полігоном, складає 21,2 га.

Крім того, слід зазначити, що на території громади велись інтенсивні бойові дії, а територія громади піддавалась інтенсивним артилерійським обстрілам. Звичайно, що ці фактори вчинили чималий негативний вплив на стан води та ґрунтів у громаді, про що більш детально розглянуто у пп.3.9 та 5.3 ПКВ.

### 3.8. Корисні копалини і альтернативна енергетика

Мінерально-сировинна база Роганської ТГ складається з родовищ неметалічних корисних копалин (Роганське та Південно-Роганське), основа яких є пісок, суглинки та пісок кварцовий, та родовища вуглеводнів (Роганське), основа якого – газ родючий природний.

Наявні передумови для розвитку сонячної енергетики. Умови обмежено придатні для розвитку вітрової енергетики, окремі ділянки у громаді є достатньо сприятливими для установки вітрогенераторів (на рівні 100 м).

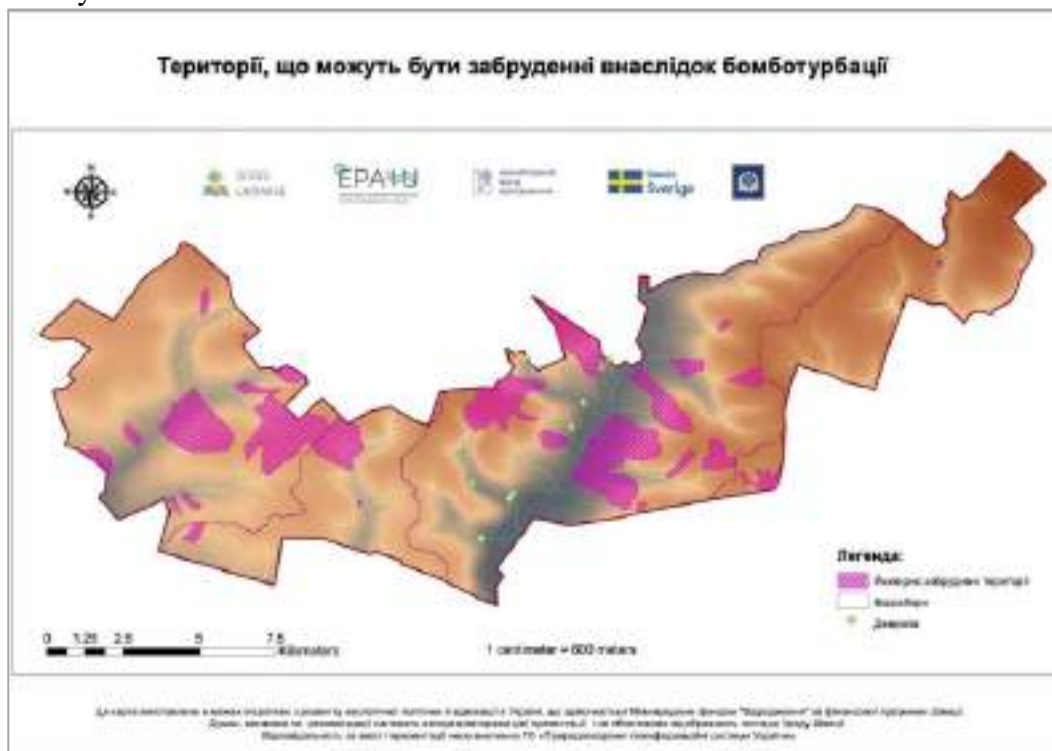
**Таблиця 3.6 – Відомості щодо корисних копалин й альтернативної енергетики**

Родовища корисних копалин, на які отримані дозволи	Спеціальні дозволи на користування водою	Потенціал сонячної енергії - Потенційне виробництво фотоелектричної електроенергії (PVOET), кВтч/кВтп	Потенціал вітрової енергії – Щільність потужності вітру (Wind Power Density (WPD) Вт/ м <sup>2</sup> )
<ul style="list-style-type: none"> <li>родовища неметалічних корисних копалин (Роганське та Південно-Роганське)</li> <li>родовище Роганське - газ родючий природний</li> </ul>	-	1187 – 1195	на висоті 50 м 144 – 264  на висоті 100 м 248 - 379

### 3.9. Інформацію про шкоду, заподіяну бойовими діями

Протягом 2022-2023 років на території Роганської громади велись інтенсивні бойові дії. Крім того, починаючи з лютого 2022 – й до цих пір, територія громади систематично піддається артилерійським та іншим обстрілам. На території громади зафіксовано понад 900 вирв, що утворились внаслідок бомботурбації, більшість з них датувались березнем 2022 року<sup>17</sup>. Концентрація вирв дає можливість визначити ділянки, які найбільше пошкоджені через обстріли, відповідно, є висока ймовірність, що такі ділянки забруднені хімічними речовинами. Більш того, як відомо, статистика обстеження післявоєнних ландшафтів свідчить, що кількість нерозірваних боєприпасів може сягати до 50%. Тому на території громади зберігається підвищений рівень небезпеки – через нерозірвані міни, снаряди тощо.

На рис. 3.4 представлено карту, що показує найбільш постраждалі території громади і дає можливість попередньо оцінити, які сільськогосподарські поля та інші угіддя потребують першочергової уваги.



**Рисунок 3.4 – Потенційно забруднені території Роганської селищної ТГ внаслідок бомботурбації**

<sup>17</sup> Геoprосторові технології на службі довілля: як науковці фіксують наслідки війни для природних комплексів Харківщини. <https://www.irf.ua/geoprостorovi-tehnologiyi-na-sluzhbi-dovkilliya-yak-naukovczi-fiksuyut-naslidky-vijny-dlya-prirodnyh-kompleksiv-harkivshhyny/>

## Висновки:

Отже, враховуючи зазначену інформацію про безпекову ситуацію в Роганській громаді, важливо підкреслити нагальну потребу у вжитті низки заходів безпеки та відновлення. Наявність понад 900 вирв від бомбардувань, з концентрацією їх майже два роки тому, вказує на потенційне забруднення території хімічними речовинами. Враховуючи статистику різних джерел, відповідно до якої до 30% боєприпасів можуть залишатися нерозірваними, це становить серйозну загрозу для безпеки мешканців та використання земельних ресурсів.

У зв'язку з цим, необхідно наголосити на критичній потребі в проведенні комплексних заходів розмінування на території Роганської громади. Це передбачає не лише виявлення та знешкодження нерозірваних боєприпасів, але й аналіз забруднення ґрунтів хімічними речовинами для запобігання екологічним ризикам. Крім того, важливо зосередити увагу на відновленні сільськогосподарських угідь та інших територій, що постраждали внаслідок воєнних дій, для забезпечення можливості їх подальшого безпечного використання.

Розробка та реалізація цільових програм з розмінування, оцінка екологічного стану постраждалих територій, а також відновлення інфраструктури є ключовими елементами відновлювальних заходів. Ці дії мають бути пріоритетом для місцевої та регіональної влади з метою забезпечення безпеки місцевих мешканців громади та відновлення її економічного потенціалу, в контексті будівництва, створення промислового парку та рекреаційних зон в рамках зеленого туризму.

## 4. Характеристика житлової та соціальної інфраструктури на території ТГ

### 4.1. Житлова інфраструктура

На території Роганської селищної ТГ знаходяться 3667 об'єктів житлової нерухомості, з них: 3582 – будинки садибного типу (97,68% від загальної кількості); 85 – багатоквартирні житлові будинки (2,32% від загальної кількості).

Кількість квартир в багатопверхових житлових будинках 2920 одиниць, загальна площа яких складає 91 100 кв.м., загальна площа будинків садибного типу складає 512 900 кв.м.

Розподіл житлової нерухомості по населеним пунктам Роганської громади наведено у таблиці Д.1.5.1.

### 4.2. Соціальна інфраструктура

За даними Відділу освіти Роганської селищної ради, у громаді функціонує 9 закладів освіти, з них:

- 3 – заклади дошкільної освіти (33,33% від загальної кількості);
- 3 – заклади загальної середньої освіти (33,33%);
- 2 – заклади позашкільної освіти (22,23%);
- 1 – заклад вищої освіти (11,11%).

В селищі Рогань знаходяться 3 заклади освіти:

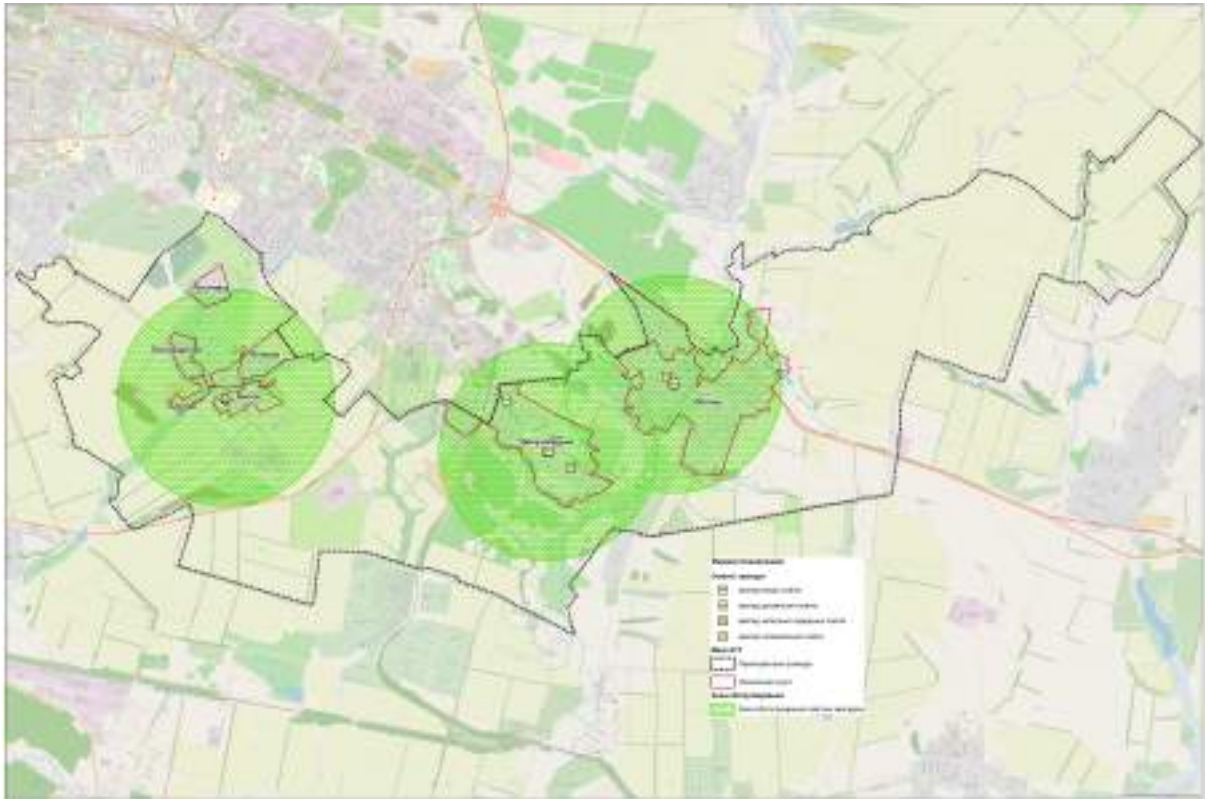
- заклад дошкільної освіти (дитячий садок) – проектна потужність 47 дітей, завантаженість 100%;
- заклад загальної середньої освіти (ліцей) – проектна потужність 696 дітей, відвідуваність 476 дітей, завантаженість 68,39%;
- заклад позашкільної освіти (будинок дитячої та юнацької творчості) – проектна потужність 640 дітей, відвідуваність 518 дітей, завантаженість 80,94%.

В селищі Докучаєвське знаходяться 4 заклади освіти:

- Державний біотехнологічний університет (державна форма власності), проектна потужність – 10 тисяч здобувачів освіти;
- заклад дошкільної освіти (ясла-садок) – проектна потужність 145 дітей, відвідуваність 132 дітей, завантаженість 91,03%;
- заклад загальної середньої освіти (ліцей) – проектна потужність 696 дітей, відвідуваність 476 дітей, завантаженість 68,39%;
- заклад позашкільної освіти (дитяча музична школа) – проектна потужність 120 дітей.

В селищі Хроли знаходяться 2 заклади освіти:

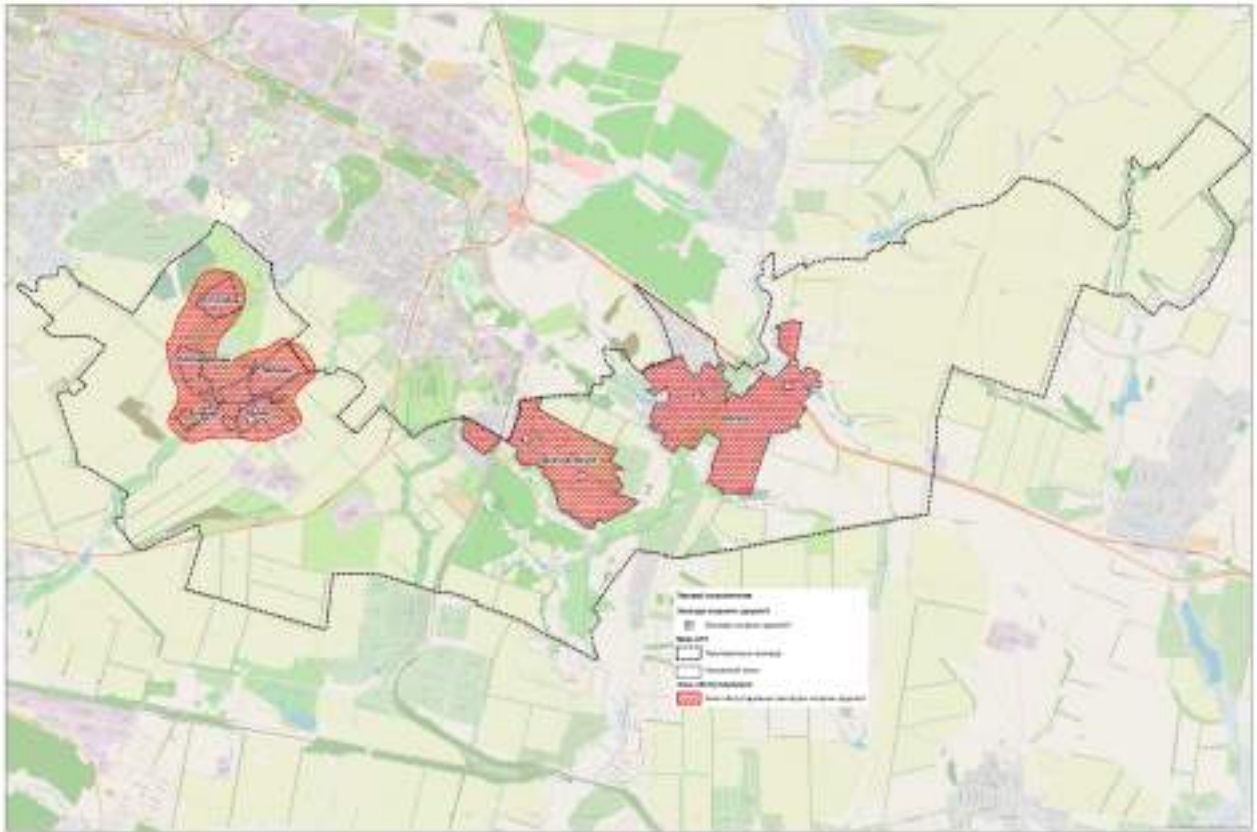
- заклад дошкільної освіти (ясла-садок) – проектна потужність 280 дітей, відвідуваність 98 дітей, завантаженість 35%;
- заклад загальної середньої освіти (ліцей) – проектна потужність 784 дітей, відвідуваність 230 дитина, завантаженість 29,3%.



**Рисунок 4.1 – Схема зон обслуговування закладів освіти Роганської селищної ТГ**

На території Роганської громади розташовано 3 заклади охорони здоров'я, з них всі 3 – амбулаторії загальної практики сімейної медицини (розташовані в сел. Рогань, сел. Докучаєвське, сел. Хроли). На всій території громади (в межах 7 населених пунктів) на теперішній час функціонує лише 3 аптеки, що є значно недостатньою кількістю, враховуючи кількісний та віковий склад населення громади.





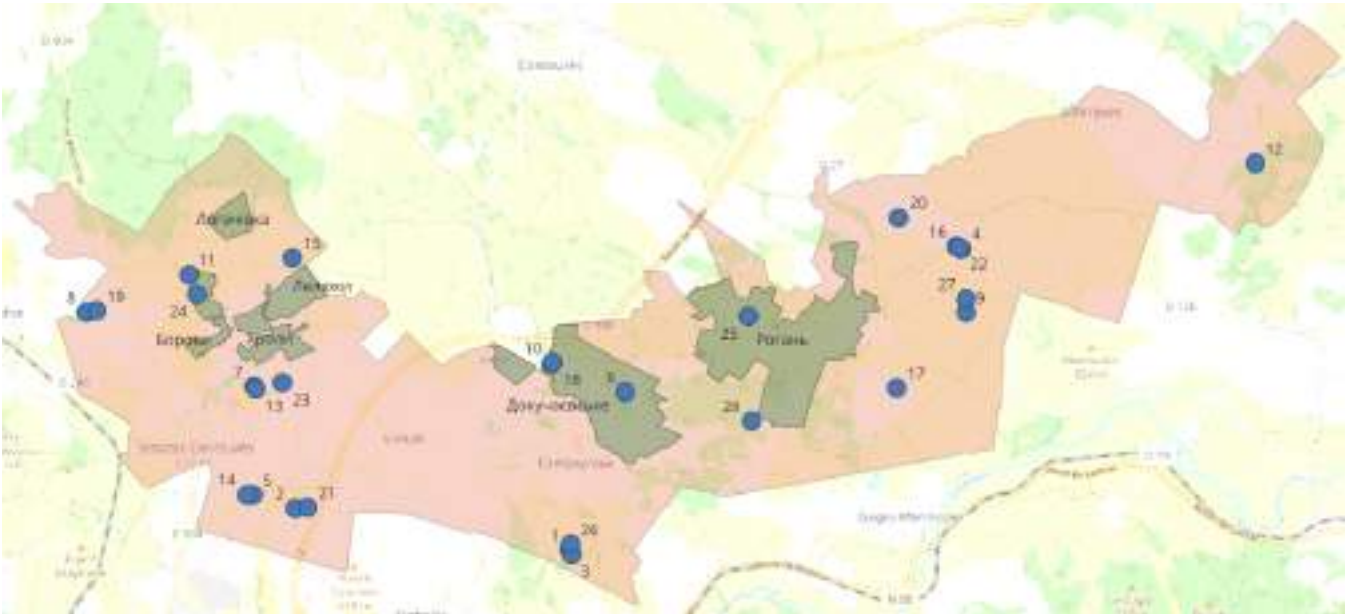
**Рисунок 4.2 – Схема розташування закладів охорони здоров'я Роганської селищної ТГ**

Також в Роганській громаді функціонує всього 2 будинки культури:

- Роганський будинок культури – проектна потужність 230 осіб;
- Пономаренківський сільський клуб – проектна потужність 120 осіб.

Крім того, в громаді функціонує лише 1 заклад фізкультури та спорту – Дитячо-юнацька спортивна школа у селищі Докучаєвське, на базі місцевого закладу загальної середньої освіти, проектною потужністю 120 осіб. Відповідно, місцеві мешканці відчують потребу у створенні додаткових спортивних секцій та об'єктів фізкультури, що було актуальним питанням і до початку бойових дій на території нашої країни. Загальний розподіл об'єктів соціальної інфраструктури по населених пунктах Роганської селищної громади наведений у табл. Д.1.5.2.

На території Роганської громади ідентифіковано 28 об'єктів культурної спадщини (рис. 4.3). Повний перелік цих об'єктів наведено у додатку 11.



**Рисунок 4.3 – Місцерозташування об’єктів культурної спадщини на території Роганської ТГ**

### **Висновки:**

На теперішній час в Роганській громаді існує достатня кількість закладів дошкільної і загальної середньої шкільної освіти, середня завантаженість яких складає 84%.

Враховуючи те, що чисельність мешканців громади відповідних вікової категорії суттєво змінилась, а народжуваність громади поступово зменшується, потреби у побудові нових дитячих садків та шкіл наразі немає. Однак і зменшувати кількість та проектну потужність закладів освіти не можна, щоб мешканці громади не відчували нестачу місць в навчальних закладах і були змушені мігрувати до населених пунктів інших громад. За таких умов, необхідно провести відновлювальні роботи приміщень тих будівель, що постраждали внаслідок ворожих обстрілів, а також роботи з модернізації існуючих закладів дошкільної і шкільної освіти. Крім того, актуальним питанням постає покращення рівня матеріально-технічного забезпечення цих закладів.

В громаді діє 2 заклади позашкільної освіти, загальною проектною потужністю 760 осіб. При цьому, Центр дитячої та юнацької творчості (відвідуваність 518 осіб) не має власних приміщень і використовує приміщення інших закладів. За наявності в громаді 1380 дітей станом на 01.01.2023 року та з метою стимулювання народжуваності в громаді, доцільно створити комфортні умови для розвитку дитячої творчості та здібностей шляхом виділення або придбання (побудови) приміщень для закладів позашкільної освіти.

На всій території громади зараз функціонує всього 3 амбулаторії загальної практики сімейної медицини. Ще до початку війни мешканці громади відчували недостатню кількість лікарів і відсутність вузьких спеціалістів. Для проходження медичних оглядів у вузьких спеціалістів та з метою комплексного лікування мешканці громади вимушені звертатись до лікарень м. Харкова. Мешканці скаржаться на проблеми з низьким рівнем медичного обслуговування в громаді. Враховуючи велику кількість людей похилого віку серед населення громади, необхідно відновлювати існуючі заклади охорони здоров'я та створювати в них умови для залучення кваліфікованих вузьких спеціалістів (педіатр, гінеколог, хірург, травматолог та інші) хоча б на тимчасовій основі (обмежені погодинні прийоми щодня або декілька разів на тиждень). Крім того, необхідно всебічно сприяти створенню аптек (аптечних пунктів) у населених пунктах громади для задоволення потреб мешканців, особливо, з врахуванням того, що 35% населення складають мешканці віком понад 60 років.



В громаді існує потреба у відновленні і розвитку спортивної інфраструктури, включаючи створення майданчиків для ігрових видів спорту.

## 5. Аналіз негативних впливів, що призвели до необхідності розроблення Програми

### 5.1. Аналіз негативних впливів (зокрема бойових дій, терористичних актів, диверсій, надзвичайних ситуацій), що призвели до необхідності розроблення Програми

Згідно з наказом Міністерства з питань реінтеграції тимчасово окупованих територій України від 22.12.2022 р. № 309 «[Про затвердження Переліку територій, на яких ведуться \(велися\) бойові дії або тимчасово окупованих Російською Федерацією](#)» на території Роганської територіальної громади у період з 24.02.2022 по 26.03.2022 велись активні бойові дії. Крім того, згаданим наказом території Роганської територіальної громади віднесено до зони можливих бойових дій. Роганська територіальна громада перебувала в окупації.

**Таблиця 5.1 – Відомості про території Роганської селищної ТГ, що перебували під тимчасовою окупацією**

Найменування населеного пункту	Дата початку тимчасової окупації	Дата завершення тимчасової окупації
Роганська територіальна громада	24.02.2022	26.03.2022
сел. Рогань, Роганська територіальна громада	24.02.2022	26.03.2022

Станом на момент розробки ПКВ, громада продовжує зазнавати періодичних ракетних атак, які продовжують спричинювати руйнування об'єктів інфраструктури та житлового фонду.

З метою візуалізації – сформовано схему частини громади, що перебувала під тимчасовою окупацією та активними бойовими діями, в період з 24.02.2022 р., за матеріалами відкритих джерел (рис. 5.1).<sup>18</sup>



**Рисунок 5.1 – Схематичне зображення частини громади, що перебувала під тимчасовою окупацією та активними бойовими діями з 24.02.2022<sup>19</sup>**

<sup>18</sup> Відповідно до матеріалів порталу [«Deepstatemap»](#).

<sup>19</sup> Сформована за матеріалами порталу Deepstatemap станом на вересень 2023 року

Відповідно до даних ДСНС<sup>20</sup>, територія громади потребує проведення робіт з розмінування території.

## 5.2. Загальні характеристики пошкоджень та руйнувань нерухомого майна на території ТГ

Внаслідок бойових дій та терористичних актів з боку Російської Федерації, на території Роганської громади пошкоджено 749 об'єктів житлової нерухомості, з них: 630 – будинки садибного типу (84,11% від загальної кількості); 57 – багатоквартирні житлові будинки (7,61%); 56 – дачні або садові будинки (7,48%); 6 – гуртожитки (0,80%).

У Роганській громаді місцеві жителі подали близько 700 заяви про пошкоджене майно, більшість з них – від мешканців приватного сектора. За попередніми даними, приблизно 20 приватних будинків зруйновані повністю та не підлягають відновленню.

Один дев'ятиповерховий будинок у селищі Докучаєвське «законсервований» на період до його подальшого відновлення. Громада працює щодо вирішення цього питання з Харківською ОВА. Один двоповерховий житловий будинок відновити неможливо. Також зруйнований та не підлягає відновленню 1 гуртожиток.

Засобами застосунку «Дія» населенням подано 232 заяви про пошкоджене майно і 8 зав про знищене майно. Станом на січень 2024 року надано компенсацію за пошкоджене майно по програмі «єВідновлення» 183 домоволодінням. Загальний розмір компенсації за пошкоджене майно по громаді складає 17998247,55 грн. До Реєстру пошкодженого майна внесено 515 об'єктів нерухомого майна. Ще понад двісті об'єктів не внесено у зв'язку із відсутністю у населення документів на право власності на нерухоме майно (просрочено вступ у спадщину, документів ніколи не було, документи датовані часами СРСР і т.д.).

За час активних бойових дій на території Роганської громади пошкоджено 5 закладів освіти, з них: 2 – заклади дошкільної освіти; 2 – заклади загальної середньої освіти; 1 – заклад вищої освіти. На теперішній час відновлено 2 заклади дошкільної освіти і 2 заклади загальної середньої освіти. Заклад вищої освіти знаходиться в державній власності, роботи з відновлення, станом на момент розробки ПКВ, ще не розпочинались.

Станом на 01.01.2024 року в результаті російської збройної агресії, на території громади пошкоджено 3 заклади охорони здоров'я, з них: 2 аптеки, які отримали пошкодження І ступеню, а також будівля амбулаторії у Рогані, яка вже відновлена.

Крім того, в Роганській ТГ внаслідок влучання було пошкоджено 3 заклади культури, що складає 100% від загальної кількості об'єктів культури. На даний час всі пошкодження ліквідовано, роботу закладів відновлено. Також, пошкоджено пам'ятку культури місцевого значення – постамент солдата II Світової Війни в сел. Рогань – Роганською СВА направлено запит до Департаменту культури і туризму ХОВА з проханням надання дозволу на демонтаж пам'ятки і розробки проєкту нового меморіального знаку.

<sup>20</sup> Відповідно до матеріалів порталу [«Інтерактивна мапа територій, які потенційно можуть бути забруднені вибухо-небезпечними предметами»](#).

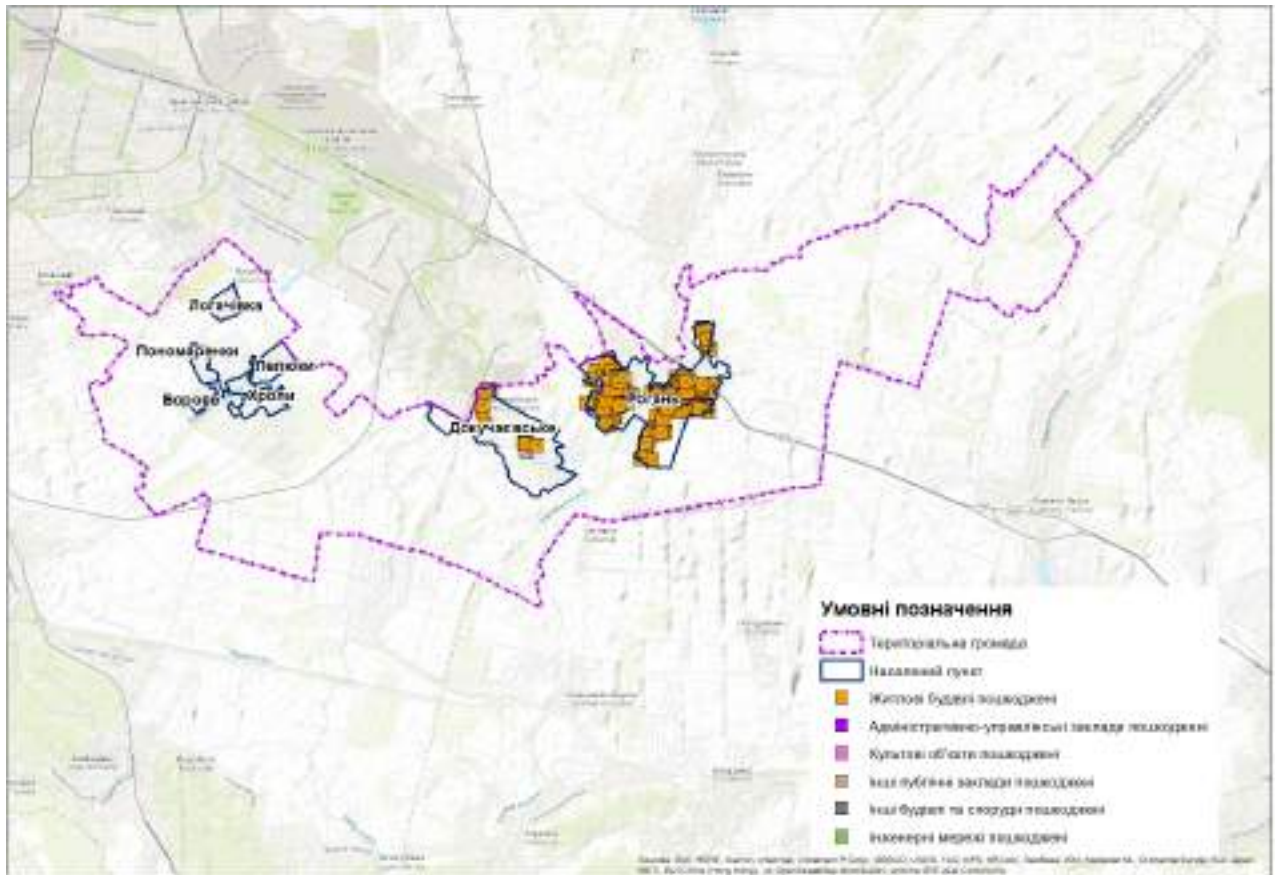


Рисунок 5.2 – Візуалізація пошкоджень на території Роганської селищної ТГ

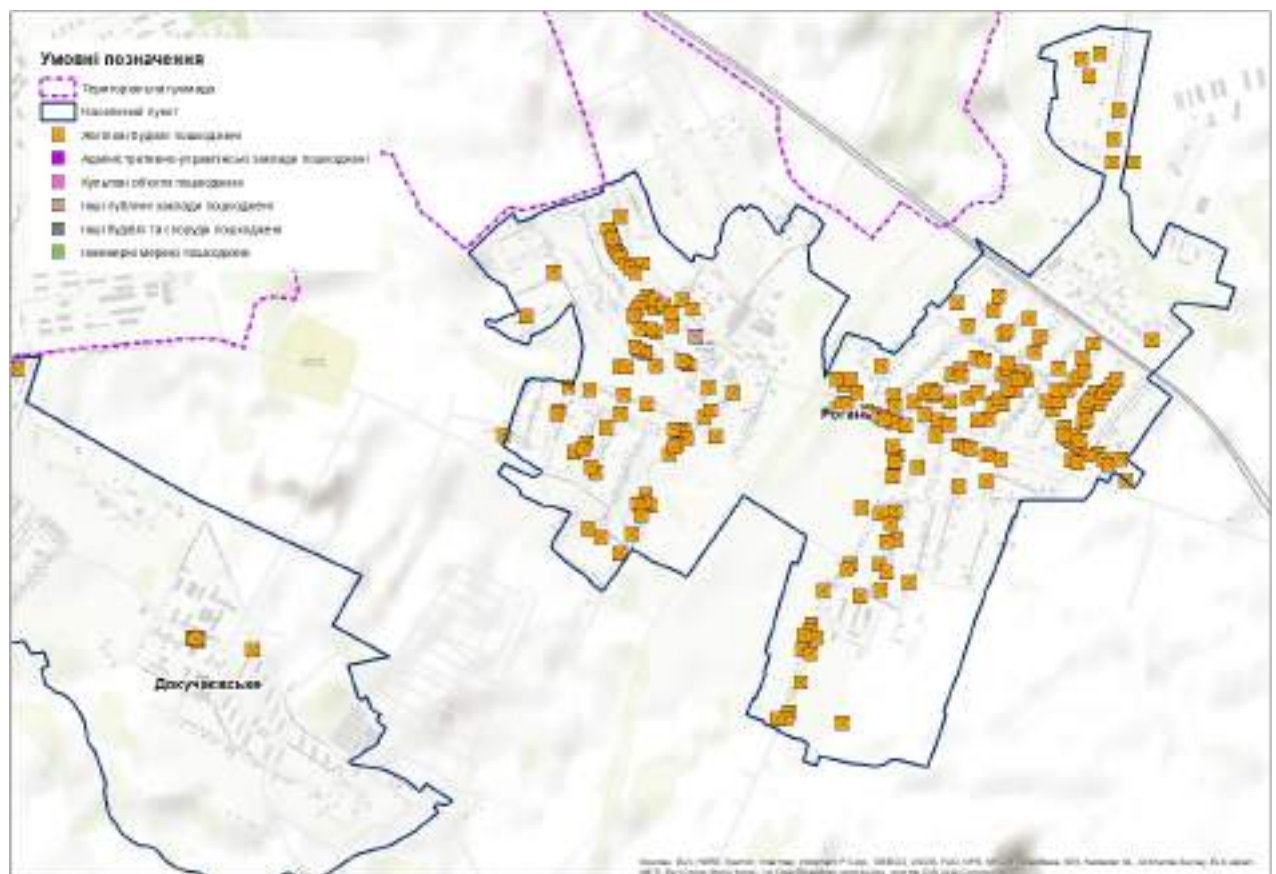


Рисунок 5.3 – Візуалізація пошкоджень на території селищ Рогань та Доучасьє

### **5.3. Аналіз шкоди, заподіяної об'єктам інфраструктури**

Додається у вигляді окремого файлу не підлягає громадському обговоренню відповідно до п. 10 Порядку № 1159

### **5.4. небезпечні фактори, що мають вплив на територію громади ТГ**

Додається у вигляді окремого файлу не підлягає громадському обговоренню відповідно до п. 10 Порядку № 1159



## 5.5. Інформація про приналежність до території відновлення

Роганська ТГ увійшла до Переліку територіальних громад, що віднесені до територій відновлення за рішенням Комісії для оцінки і віднесення територій до функціональних типів (п.38, Розділ «Харківська область»). Крім того, територія громади належить до територій відновлення, на підставі відповідності низки показників, що свідчать про необхідність її віднесення (самостійно або у складі мікрорегіону) до територій відновлення відповідно приписам Порядку визначення територій відновлення, затвердженого [Постановою КМУ від 18.07.2023 р. № 731](#).

Більш детально – у табл. 5.10.

**Таблиця 5.10 – Показники, що свідчать про необхідність віднесення територіальної громади (самостійно або у складі мікрорегіону) до територій відновлення**

№ з/п	Критерії, за наявності хоча б одного з яких ТГ відноситься до території відновлення	Дані про відповідність критерію
1	На території ТГ відбувалися бойові дії	Так, 24.02.-26.03.2022 <sup>21</sup>
2	Територія ТГ або її частина була тимчасово окупована	Так, 24.02.-26.03.2022
3	На території ТГ наявні руйнування об'єктів критичної та соціальної інфраструктури, об'єктів житлового фонду внаслідок ведення бойових дій та/або обстрілів	Так <sup>22</sup>
4	Територія ТГ характеризується значним переміщенням населення до інших регіонів та/або інших держав та різким погіршенням рівня соціально-економічного розвитку за такими показниками:	Так
4.1	Чисельність населення зменшилася порівняно зі станом на 01.01.2022р. не менше ніж на 15 %	Так
4.2	Рівень безробіття порівняно із станом на 01.01.2022 р. збільшився не менше ніж на 15 %	Так
4.3	Кількість внутрішньо переміщених осіб становить понад 10 % загальної чисельності населення територіальної громади станом на 01.01.2022 р.	-
4.4	Зменшення обсягу надходжень від сплати податків та зборів до загального фонду місцевого бюджету з березня по грудень 2022 р. порівняно з відповідним періодом 2021 року (без урахування міжбюджетних трансфертів та податку на доходи фізичних осіб з грошового забезпечення, грошових винагород та інших виплат, одержаних військовослужбовцями та особами рядового і начальницького складу, що сплачується податковими агентами до місцевих бюджетів) становить не менше 15 %	Так

Згідно з п.4 вище згаданої Постанови, територіальна громада відноситься до території відновлення за умови наявності хоча б одного з таких критеріїв. Як вбачається з даних табл. 5.10, таких критеріїв на порядок більше, а отже територія Роганської ТГ належить до територій відновлення, та потребує впровадження відповідної низки заходів щодо відновлення та відбудови.

## 5.6. Інформація про необхідність узгодження плану відновлення та розвитку територіальної громади з програмою комплексного відновлення територій ТГ

Згідно з п. 14 Порядку розроблення, реалізації та моніторингу плану відновлення та розвитку регіонів і планів відновлення та розвитку територіальних громад, затвердженого постановою КМУ

<sup>21</sup> Згідно з [наказом Мінінтеграції від 22.12.2022 р. № 309 «Про затвердження Переліку територій, на яких ведуться \(велися\) бойові дії або тимчасово окупованих Російською Федерацією»](#).

<sup>22</sup> Детальний аналіз пошкоджень та руйнувань див. у таблиці нижче та додатку № --- до цієї Програми.

від 18.07.2023 р. № 731, проєкт плану відновлення та розвитку територіальної громади повинен узгоджуватися з програмою комплексного відновлення території територіальної громади (її частини), якщо територіальна громада підпадає під один з таких критеріїв:

- 1) зруйновано та/або пошкоджено понад 15 % житлового фонду територіальної громади та/або окремих населених пунктів;
- 2) чисельність населення змінилася порівняно із чисельністю станом на 01.01.2022 р. більше ніж на 25 %;
- 3) рішення про розроблення ПКВ прийнято в установленому законодавством порядку.

**Таблиця 5.11 – Показники, що свідчать про необхідність узгодження плану відновлення з ПКВ для Роганської селищної ТГ**

№ з/п	Критерії, за наявності хоча б одного з яких проєкт плану відновлення має узгоджуватись з ПКВ	Дані про відповідність критерію
1	зруйновано та/або пошкоджено понад 15 % житлового фонду територіальної громади та/або окремих населених пунктів	Так
2	чисельність населення змінилася порівняно із чисельністю станом на 01.01.2022 р. більше ніж на 25 %	Так
3	рішення про розроблення ПКВ прийнято в установленому законодавством порядку	Так

### Висновки:

Дуже важливою складовою відновлення та розвитку території Роганської селищної територіальної громади є відбудова інженерної та соціальної інфраструктури. Крім того, з метою сприяння поверненню мешканців громади дуже важливо відновити житлову нерухомість, інженерні комунікації та об'єкти соціально-культурного призначення. Комфортне проживання, забезпечення населення освітніми та медичними послугами, а також створення сприятливих умов для фізичного та культурного розвитку мешканців – це пріоритетні цілі для подальшого відновлення громади.

Для відновлення об'єктів житлово-комунального господарства, інженерної інфраструктури та соціальної інфраструктури громади необхідно розробити план першочергових заходів з відновлення пошкодженого та зруйнованого майна, яка повинна містити перелік об'єктів відновлення, розрахунки витрат та строки виконання робіт. На теперішній час пріоритетними об'єктами відновлення інженерної інфраструктури є встановлення 2 водонапірних веж. Зараз проводиться робота з пошуку фінансуванню цього проєкту і укладання угод з міжнародними донорами. Також громада стала переможцем обласного конкурсу мініпроєктів «Разом в майбутнє», завдяки якій Роганська ТГ отримує з обласного бюджету кошти на відновлення вуличного освітлення, благоустрою та облаштування найпростішого укриття в ліцеї с. Хроли.

Крім того, необхідно проводити відповідну роботу з Міністерством освіти України щодо відновлення за рахунок державного бюджету будівель та споруд ДВНЗ «Державний біотехнологічний університет» з метою відновлення його роботи.

Враховуючи наявність на території громади майже 20% пошкодженого житла, необхідно вжити заходи щодо його ремонту та відновлення. «Законсервований» дев'ятиповерховий будинок у селищі Докучаєвське планується відновлювати за підтримки Харківської ОВА за рахунок обласного бюджету. Відновлення зруйнованого двоповерхового багатоквартирного будинку є недоцільним. Для розселення мешканців громади, що втратили житло, та ВПО є необхідність у побудові нового житла.

Однак, для відновлення зруйнованих та будівництва нового житла, а також об'єктів соціально-культурного призначення, необхідні значні фінансові витрати, які Роганська ТГ не в змозі самостійно забезпечити за рахунок власного бюджету. Тому, є необхідність пошуку альтернативних ресурсів або грантових джерел отримання допомоги для фінансування проєктів з відновлення соціальної інфраструктури громади.



## 6. Інформація про наявність містобудівної документації на території ТГ, аналіз щодо її актуальності та ступінь її реалізації

Відповідно до Схеми планування території Харківської області, що у 2013 р. було розроблено державним підприємством УДНДПМ «Діпромисто» імені Ю.М. Білоконя та затверджено рішенням Харківської обласної ради від 23.12.2010 року №30-VI., Роганська селищна територіальна громада входить до приміської зони м. Харків.

В межах Роганської селищної територіальної громади, головним видом містобудівної документації на місцевому рівні є комплексний план просторового розвитку території громади (наведений у таблиці).

Таблиця 6.1 – Перелік містобудівної документації в межах територіальної громади

№	Назва містобудівної документації	Населений пункт (якщо за межами - вказати територію на яку розроблена документація)	Рік розробки	Наявність електронної копії (вказати формат)	Наявність паперового примірника, включаючи пояснювальну записку і графічні матеріали	Необхідність внесення змін/розроблення	Ступінь реалізації містобудівної документації, %	Наявність плану зонування території
1	Комплексний план просторового розвитку території Роганської територіальної громади Харківської області	Вся територія Роганської громади	2021	PDF	-	Ні	-	-
2	Генеральний план сел. Рогань Харківського району Харківської області	сел. Рогань	2020	PDF	-	Ні	-	-
3	Детальний план території для розміщення нових і реконструкції існуючих виробничих, допоміжних та інженерних будівель та споруд за межами населених пунктів на території Роганської селищної ради Харківського району Харківської області	За межами населених пунктів	2020	PDF)	-	Ні	-	-
4	Детальний план територій для розміщення виробничих та складських об'єктів за межами населених пунктів на території Роганської селищної ради Харківського району Харківської області	За межами населених пунктів	2020	PDF	-	Ні	-	-
5	Детальний план території для розміщення земельних ділянок для ведення садівництва за межами населених пунктів на території Роганської селищної ради Харківської області	За межами населених пунктів	2020	PDF	-	Ні	-	-
6	Детальний план нового кладовища	сел. Рогань	2020	PDF	-	Ні	-	-

## Висновки:

Проаналізувавши наявність містобудівної документації Роганської територіальної громади, можна зробити висновок, що громада повністю забезпечена містобудівною документацією на місцевому рівні.

Під час розроблення комплексного плану було внесено зміни до генерального плану селища Рогань, що попередньо був розроблений у 2020 році, та включено до комплексного плану.

У складі комплексного плану було розроблено планувальні рішення:

- генеральних планів населених пунктів – с. Пономаренки, сел. Докучаєвське, с. Борове, с. Лелюки, с. Логачівка, с. Хроли;
- 7 детальних планів територій як в межах, так і за межами населених пунктів.

Але з огляду на руйнування та пошкодження, засміченість вибухонебезпечними предметами, шкоди, в тому числі навколишньому середовищу, які завдані в результаті збройної агресії російської федерації, потрібно провести актуалізацію планувальних рішень розробленого комплексного плану просторового розвитку території Роганської територіальної громади.

### 7.1. Загальні підходи та пропозиції щодо комплексного відновлення, розвитку території ТГ

З метою створення цілісної та ефективної ПКВ було створено та направлено запити до різних підприємств, організацій, державних установ, навчальних закладів та інші організації, що мають суттєвий вплив на розвиток громади, а також проведена робота з громадськістю для отримання відповідної інформації та пропозицій. Інформація, отримана від цих джерел, виявилася дуже цінною для складання програми.

Поза тим, було активно залучено громадськість до процесу формування програми. Відкриті зустрічі, громадські обговорення та опитування громадян дозволили зібрати різноманітні пропозиції та погляди стосовно пріоритетів розвитку громади.

В результаті обробки отриманої інформації, було виділено основні пріоритети та завдання для їх включення до Програми комплексного відновлення території Роганської селищної територіальної громади за такими напрямками:

#### **Відновлення шляхом нового будівництва:**

- Отримати у комунальну власність 2 гуртожитки ДБТУ та перебудувати їх під житло для ВПО, молодих сімей тощо, з метою збільшення працездатного населення на території громади та формування додаткового трудового ресурсу для розвитку працюючого та створення нового бізнесу.
- Побудувати пункти для волонтерських організацій.
- Оновити стадіон в сел. Рогань з облаштуванням трибун.
- Побудувати волейбольний майданчик.
- Побудувати стаціонарну ветеринарну клініку.

#### **Відновлення території шляхом реконструкції:**

- Відновлення та ремонт 10-го гуртожитку в селищі Докучаєвське. Розв'язання питань щодо незавершеного відновлення, низької мотивації мешканців щодо встановлення вікон у під'їздах та ремонту під'їздів.
- Відремонтувати підземний перехід по вулиці Дослідній з метою підвищення безпеки мешканців селища Рогань.

#### **Громадська безпека:**

- Розбудова сучасних бомбосховищ у кожному населеному пункті громади, з урахуванням захисту від ударних хвиль та радіації, з вентиляційною системою, доступом до води, електропостачанням, та інфраструктурою для довготривалого перебування мешканців під час військових дій або природних катастроф.
- Облаштування бомбосховищ в підвалах комунальних установ та житлових будинків, з подальшим використанням їх для діяльності дитячих клубів, громадських організацій та молодіжних центрів.
- Встановлення системи відеонагляду у населених пунктах громади, зокрема на дитячих майданчиках, вузлових дорожніх перехрестях та інших стратегічних місцях з метою покращення рівня безпеки та запобігання злочинності.
- Створення сучасного поліцейського відділення та забезпечення патрулювання громади з метою підвищення рівня безпеки та оперативного реагування на екстрені ситуації.
- Побудова захищеної зупинки в сел. Докучаєвське для підвищення безпеки жителів, особливо тих, хто щоденно подорожує до міста Харків на роботу.

#### **Відновлення навколишнього середовища:**

- Очищення русла річки Роганки, з комплексним благоустроєм та облаштуванням набережної.
- Оновлення дендропарку в селищі Докучаєвське, включаючи встановлення лавок для відпочинку, висадку дерев, кущів, створення квіткових клумб з багаторічними рослинами.

### **Благоустрій:**

- Освітлення вулиць та встановлення сонячних ліхтарів для забезпечення безпеки пішоходів та водіїв.
- Посадка квітів та догляд за зеленими зонами для покращення зовнішнього вигляду селища.
- Асфальтування ґрунтових доріг та ремонт доріжок для забезпечення якості дорожнього покриття.
- Організація сортування відходів та встановлення більше смітників для поліпшення системи управління відходами.
- Охайне утримання придомових територій та створення привабливого середовища для мешканців.
- Розбудова паркувальних майданчиків для зручності мешканців та відвідувачів.
- Асфальтування тротуарних доріжок та доріжок для безпечного пересування пішоходів.
- Забезпечення укриття від сонця біля дитячих майданчиків та лавочок для відпочинку.
- Оновлення магазинчиків та магазинів для поліпшення їхнього зовнішнього вигляду.
- Встановлення зарядних пристроїв для електромобілів та розвиток паркувальних зон.
- Зміцнення доріг для надання швидкої допомоги та евакуації в негоду.
- Сприяння активній роботі громади у підтримці чистоти та порядку на прибудинкових територіях.

### **Заходи для сприяння поверненню місцевих мешканців:**

- Створення робочих місць у сільській місцевості для забезпечення можливості працювати біля дому.
- Співпраця з інвесторами, державою та великим бізнесом для створення нових підприємств та робочих місць.
- Створення центрів підтримки бізнесу для сприяння розвитку ММСП.

### **У сфері енергоефективності:**

- Розробка плану переходу на "зелену" енергетику для комунальних закладів та економії енергоресурсів.
- Встановлення енергоефективного обладнання для зменшення споживання енергоресурсів та покращення безпеки.
- Термомодернізація комунальних будівель, утеплення фасадів, встановлення енергоефективних ламп та сонячних панелей.
- Проведення енергоаудиту громадських та багатоквартирних будинків для подальшої термомодернізації.
- Заміна трансформаторів по території громади.

### **У сфері ЖКГ:**

- Забезпечити надійне водопостачання та ремонт системи каналізації для запобігання проривам і уникнення плісняви у приміщеннях.
- Встановити смітєві контейнери для побутового сміття на кожній вулиці для поліпшення відходів та запобігання розриву пакетів сміття.
- Запровадити систему роздільного збору сміття для покращення екології та зменшення негативного впливу на навколишнє середовище.

### **У сфері інклюзії:**

- Впровадження заходів щодо створення інклюзивного середовища для всіх мешканців: при розробці ПКД при будівництві нових або реконструкції зруйнованих (пошкоджених) будівель передбачати монтаж відповідних конструкцій (пандусів, перил, поручнів тощо) для забезпечення доступності маломобільних груп населення та осіб з інвалідністю до всіх об'єктів, які надають публічні послуги на території громади.

### **У сфері культури:**

- Облаштування приміщень та територій для проведення різних заходів у кожному населеному пункті громади з метою створення активного культурного середовища.
- Перетворення селищних та сільських клубів у Центри надання культурних послуг.

- Створення парку для прогулянок з лавками та деревами для більш активного відпочинку місцевих мешканців.
- Організація та утримання арт-об'єктів, меморіалів, пам'яток, проведення фестивалів та інших масових заходів.

#### **У сфері змін в містобудівній та земельній документації:**

- Розглянути можливість приєднання до Роганської ТГ території обслуговуючого кооперативу «Садівниче товариство "Науковий", загальною площею 12 гектарів.

#### **У сфері освіти:**

- Розширення гуртків та розвиток дитячого дозвілля для дошкільнят і дітей старшого віку, а також для молоді.
- Відновлення та оновлення матеріально-технічного забезпечення закладів позашкільної освіти громади.
- Відновлення і розвиток спортивної інфраструктури на території громади, включаючи створення майданчиків для ігрових видів спорту.
- Облаштування інноваційних просторів для дітей та молоді з метою надання їм можливості займатися творчістю та вивчати історію рідного краю.
- Забезпечення доступу до освіти та дозвілля для всіх шарів населення громади, включаючи створення безпечного укриття в закладах освіти і розширення мережі шкільних автобусів.
- Відкриття центру національно-патріотичного виховання для формування особистості та національної ідентичності серед дітей та молоді громади.

#### **У сфері охорони здоров'я:**

- Розвиток мережі закладів медицини та розширення медичних послуг, включаючи послуги педіатра, гінеколога та хірурга.
- Забезпечення амбулаторії необхідними приладами для досліджень та обстежень.
- Впровадження флюорографії для діагностики.
- Побудова сучасної медичної лабораторії та пункту донорства крові на території нової лікарні для покращення діагностики та забезпечення інклюзивності.

#### **У сфері створення або перенесення підприємств:**

- Облаштування швацького виробництва або швацької фабрики.
- Встановлення хлібопекарні на території громади.
- Створення сільськогосподарського підприємства для переробки сільськогосподарської сировини.

#### **У сфері підготовки до відновлення:**

- Проведення першочергового розмінування окремих частин територіальної громади.
- Відновлення пошкоджених будівель та споруд через співпрацю з міжнародними донорами та органами громадського сектору.
- Перевірка та розмінування ставків, посадок і полів.
- Проведення демонтажу зруйнованих будівель та споруд і рекультивация земельних ділянок.

#### **У сфері створення публічних просторів та спорту:**

- Побудова спортивного майданчика та стадіону для розвитку спортивного життя і поліпшення здоров'я мешканців.
- Створення дитячих майданчиків, ролердромів, та скейтпарків разом із дитячими гуртками для активного відпочинку дітей.
- Розробка відкритих хабів для роботи та навчання онлайн з доступом до інтернету та електропостачання.
- Будівництво універсальних майданчиків та міні-ФОКів у населених пунктах громади.

#### **У сфері спільних точок розвитку:**

- Налагодження тісної співпраці з Вільхівською та Безлюдівською територіальними громадами.

### **У сфері Стратегії розвитку ТГ:**

- Покращення водопостачання та каналізації, а також теплопостачання, з метою забезпечення сталого розвитку територій.
- Розгляд стратегічних цілей, включаючи економічний розвиток, підвищення рівня доходів населення та інфраструктурні поліпшення.
- Покращення доріг для забезпечення безпеки мешканців, розвитку дітей та забезпечення робочими місцями.
- Відновлення та реконструкція об'єктів, пошкоджених внаслідок збройної агресії, включаючи дороги, тротуари, парки та спортивні майданчики.
- Розвиток соціальних і культурних ініціатив, таких як клуби для дітей та пенсіонерів, танцювальні гуртки та інші програми.
- Заміна всіх труб водопостачання та каналізації, початок робіт щодо покращення доріг, та залучення інвестицій та проєктів в громаду.
- Оновлення та прийняття стратегічних планів для розвитку громади після вторгнення Російської Федерації та залучення міжнародних партнерів та інвестицій.

### **У сфері транспорту:**

- Побудову або модернізацію існуючих зупинок громадського транспорту для покращення комфорту пасажирів.
- Запровадження слідкування за рухом автобусів у мобільному додатку та інші заходи для покращення комфорту пасажирів.
- Покращення міського сполучення, включаючи нові автобусні маршрути.
- Покращення комфорту поїздок.
- Відновлення дорожніх знаків та зменшення ризику дорожньо-транспортних пригод.
- Створення громадських туалетів на зупинках громадського транспорту для забезпечення комфорту пасажирів.

### **У сфері туризму:**

- Розвиток туристичних маршрутів, екскурсій та гастрономічного та екологічного туризму для приваблення туристів.
- Реорганізацію та реконструкцію дендрологічного парку для створення привабливого туристичного об'єкта.
- Побудову велосипедних доріжок та організацію велопрокату для стимулювання активного відпочинку та сприяння здоровому способу життя.
- Створення інтерактивного музею бойових дій для збереження пам'яті про історичні події.
- Створення зон для сімейного відпочинку на території громади.

Такі ініціативи спрямовані, в першу чергу, на вирішення поточних проблем, з якими стикаються місцеві мешканці, внаслідок бойових дій та повного знищення або часткового пошкодження житла. Вирішення цих питань дозволить забезпечити нормальні умови проживання на території громади, що сприятиме тому, аби місцеві мешканці, що переїхали до інших громад та отримали там статус ВПО, мали можливість повернутися до своїх домівок та працювати на користь Роганської селищної ТГ.

Також слід зазначити, що всі заходи з відновлення мають здійснюватися з урахуванням Національної стратегії із створення безбар'єрного простору в Україні на період до 2030 року, схваленої розпорядженням Кабінету Міністрів України від 14 квітня 2021 р. № 366-р<sup>23</sup> та у відповідності до розпорядження № 184В від 01.05.2023 "Про затвердження Плану заходів на 2023 – 2024 роки з реалізації в Харківській області Національної стратегії із створення безбар'єрного простору в Україні на період до 2030 року"<sup>24</sup>.

<sup>23</sup> <https://zakon.rada.gov.ua/laws/show/366-2021-%D1%80/conv#n10>

<sup>24</sup> <https://kharkivoda.gov.ua/dokumenti/rozporядzhennya/3437/3473/120801?sv>

## **7.2. Заходи з відновлення пошкоджених об'єктів шляхом виконання робіт з реконструкції, реставрації, капітального чи поточного ремонту**

Для відновлення пошкоджених об'єктів шляхом виконання робіт з реконструкції, реставрації, капітального чи поточного ремонту плануються наступні заходи:

**Аналіз пошкоджених об'єктів:** Провести оцінку ступеня пошкодження об'єктів, включаючи будівлі, дороги, мости, інженерні комунікації тощо.

**Розробка проєктно-кошторисної документації:** Підготувати проєкти для відновлення об'єктів, включаючи плани реконструкції, реставрації, капітального або поточного ремонту. Проєкти повинні враховувати стандарти безпеки, дизайн та технічні вимоги.

**Оцінка фінансових ресурсів:** Визначити кошторисну вартість реалізації кожного проєкту з відновлення. Це включає в себе витрати на матеріали, робочу силу, обладнання та інші витрати.

**Вибір підрядників:** Провести процедуру вибору підрядників, які будуть виконувати роботи з відновлення. Враховувати досвід, репутацію та фінансову стабільність підрядних компаній.

**Підготовка робочої сили:** Забезпечити необхідних робітників та спеціалістів для виконання робіт.

**Виконання робіт:** Реалізувати проєкти реконструкції, реставрації, капітального або поточного ремонту згідно з розробленою документацією та стандартами якості.

**Завершення та контроль:** Після завершення робіт перевірити якість та відповідність виконаних робіт проєктній документації. Вирішити всі недоліки та провести фінальний контроль за відновленими об'єктами.

**Звітність і документація:** Підготувати документацію про проведені роботи, витрати та звіти для подальшого звітування перед громадою або фінансуючими органами.

**Залучення інспекцій та перевірок:** У випадку реконструкції об'єктів комунальної власності або об'єктів із земельними правами, передбачення залучення відповідних інспекцій та перевірок для забезпечення відповідності проєктів законодавству та стандартам.

**Документування процесу:** Створити систему документації, що включає в себе всі кроки відновлення об'єктів для забезпечення перегляду та аналізу.

**Залучення громадськості:** Залучити громадськість до процесу відновлення об'єктів, включаючи проведення інформаційних заходів та звітів.

## **7.3. Заходи з відновлення об'єктів шляхом нового будівництва або пропозиції щодо будівництва нових об'єктів**

Для відновлення об'єктів житлової нерухомості шляхом нового будівництва плануються наступні заходи:

1. **Аналіз обсягів руйнувань:** провести оцінку кількості пошкоджень житла III класу, а також зібрати і проаналізувати кількість заявок від мешканців на відшкодування шкоди, завданої їх майну.

2. **Моніторинг планів мешканців:** визначити плани мешканців щодо використання компенсації за зруйноване майно для придбання чи будівництва житла на території територіальної громади. Ця інформація є важливою для розробки стратегії відновлення.

3. **Оцінка наявності вторинного житлового фонду:** визначити, чи вистачає вторинного житлового фонду для задоволення потреб населення, яке втратило своє майно. У випадку недостатності вторинного фонду розглядати можливість будівництва нового житлового фонду.

4. **Переговори з потенційними забудовниками:** вести переговори із потенційними забудовниками та розглядати можливості спільних проєктів на відновлення житлового фонду.

5. **Розробка проєктної документації:** враховуючи потреби мешканців і потенційні плани, розробити проєкти для будівництва нових житлових об'єктів. Документація повинна включати місцезнаходження, проєктну потужність, зони обслуговування (освіта, охорона здоров'я, транспорт, рекреація і т. д.).

6. **Узгодження і зонування:** оцінити, як розміщення нових житлових об'єктів корелюється з проєктною потужністю та зонами обслуговування, враховуючи потреби у закладах освіти, охорони здоров'я, транспортних зв'язках, рекреаційних зонах та інших важливих аспектах.



7. Звітність і комунікація: інформувати громадськість та забезпечити можливість для публічного обговорення та коментування планів будівництва житла.

8. Фінансове планування: розробити фінансові плани для будівництва нових об'єктів житлової нерухомості, враховуючи джерела фінансування, можливість залучення інвестицій, а також оптимізацію витрат.

9. Організація будівництва: підготувати інфраструктуру та ресурси для будівництва нових об'єктів житла, включаючи організацію будівельних майданчиків та забезпечення необхідними матеріалами.

10. Супровід і контроль: здійснювати контроль за виконанням проєктів будівництва, якісною підготовкою та виконанням будівельних робіт.

11. Подальша експлуатація: розглядати питання подальшої експлуатації нових об'єктів житла, включаючи питання їхнього управління та забезпечення всіма необхідними послугами для мешканців.

#### **7.4. Заходи з відновлення навколишнього природного середовища, збереження та розвитку природоохоронних територій та об'єктів**

Першочерговим завданням із відновлення стану навколишнього середовища є дослідження наслідків бойових дій, зокрема щодо забруднення ґрунтів і поверхневих вод речовинами, пов'язаними із боєприпасами. Доцільно здійснити відбір зразків ґрунту і води для визначення рівня забруднення на ділянках, які ідентифіковані як ймовірно забруднені за результатами аналізу космічних знімків.

Залежно від визначеного рівня забруднення можуть бути застосовані такі заходи:

- за умов механічного забруднення земель – механічне очищення поверхні від осколків та інших елементів, підтримання санітарного стану;
- за умов високого рівня забруднення – комплекс дій, які можуть включати заходи із хімічної та / або біологічної ремедіації.
- у випадку виявлення надмірно забруднених ділянок доцільно розглянути питання щодо консервації таких земель.

З метою запобігання еродованості орних земель необхідним є відновлення та створення нових полезахисних лісосмуг; особливо прибалкових та прияружних лісосмуг. Доцільно створювати заліснені або залужені ділянки на основних поверхнях для зменшення стоку, зменшення швидкості поверхневого стоку, снігозатримання. Слід вивести із використання під ріллям землі на схилах понад 7° (Закон України «Про охорону земель», стаття 47), а також деградовані землі – сильно еродовані. Для відновлення природного рослинного покриву слід дотримуватись ландшафтного підходу – заліснення для земель з опідзоленими ґрунтами; залуження і відновлення степової рослинності – для земель із чорноземами.

Слід забезпечити підтримку ландшафтних комплексів заплав шляхом впровадження таких заходів як запобігання засміченню, розчищення, створення водоохоронних зон; підтримання цілісності біотопів; підтримання природного русла річок, запобігання забрудненню водойм через підтримку і створення лісових і трав'яних біотопів на схилах. Заплати річок - потенційно складові місцевої екологічної мережі.

Створення зелених рекреаційних зон у населених пунктах, облаштування парків, скверів. Зелені зони у забудованих територіях також слугуватимуть запобігання перегрівання поверхні, утворення «теплового острова», забезпеченню комфортності локального клімату.

Для збереження територій природно-заповідного фонду необхідно провести встановлення на місцевості (в натурі) меж територій та об'єктів природно-заповідного фонду. Необхідний моніторинг дотримання вимог законодавства та охоронних зобов'язань на існуючих територіях природно-заповідного фонду.

Важливий внесок у підтримку доброго екологічного стану громади – розвиток системи про-екологічного управління відходами, а також управління стічними водами та підтримка енергоефективності та відновлювальних джерел енергії<sup>25</sup>.

## **Висновки:**

Виконуючи вищеперераховані заходи, можна уникнути прояву та активізації небезпечних геологічних процесів, створивши сприятливі умови для перспективного розвитку населених пунктів ТГ. В подальшому є необхідність розроблення містобудівної документації з метою уточнення доцільності та черговості застосування заходів інженерної підготовки та інженерного захисту територій.

### **7.5. Заходи інженерної підготовки та інженерного захисту території**

Додається у вигляді окремого файлу не підлягає громадському обговоренню відповідно до п. 10 Порядку № 1159

### **7.6. Пропозиції щодо внесення змін або розроблення містобудівної документації на місцевому рівні**

Просторове планування є елементом стратегічного розвитку. Тому при розробленні програми відновлення серед визначених громадою першочергових пропозицій, а також пріоритетних проєктів відбудови, особливу увагу було приділено тим, що потребують наявності містобудівних умов і обмежень. Серед таких було враховано та підкріплено проєктними містобудівними рішеннями наступні території (рис. 7.1):

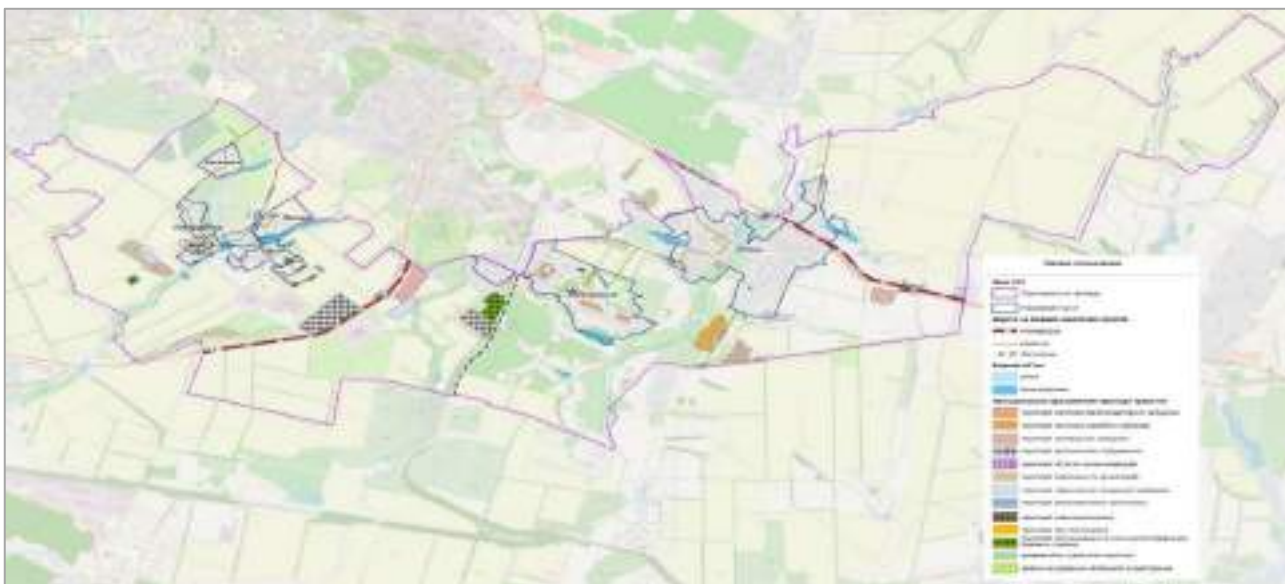
- території житлової забудови, з метою формування проєктного житлового фонду для забезпечення потреб громади: формування кварталів багатоквартирної забудови в сел. Докучаєвське, котеджного містечка в сел. Рогань.

- громадської забудови, для забезпечення соціальною інфраструктурою:
  - з метою розвитку спортивної інфраструктури та дозвілля – створення спортивного комплексу, спортивного містечка, відкриття дитячого манежу/ковзанки/баскетбольного майданчика (с-ще Докучаєвське), автотраси з трибунами (на захід від с. Борове);
  - вдосконалення мережі закладів освіти та виховання – ЗДО (сел. Рогань), позашкільних закладів – будинок дитячої та студентської творчості (с-ще Докучаєвське);
  - вдосконалення мережі закладів охорони здоров'я – амбулаторія (с-ще Докучаєвське);
  - розвиток культурної інфраструктури та дозвілля – будівництво будинку культури (с. Хроли) та храму (сел. Рогань);
  - покращення надання адміністративних послуг населенню – будівництво ЦНАП (с-ще Докучаєвське), офісу КП «Еко-сервіс» та філії ЦНАП (с. Хроли);
  - забезпечення безпеки життєдіяльності населення – створення центру безпеки (сел. Рогань), пожежного депо на 2 автомобілі (с. Пономаренки), реконструкція існуючого пожежного депо на 1 автомобіль з добудовою гаража на 1 автомобіль (с-ще Докучаєвське), будівництво укриттів в закладах освіти (сел. Рогань, с-ще Докучаєвське).
  - забезпечення населення підприємствами торгівлі, харчування та побутового обслуговування – створення центру побутових послуг, ринку, торгівельного майданчика (сел. Рогань), офісних торгово – розважальних центрів торгівельних центрів;
  - забезпечення житлового фонду майданчиками для вихову домашніх тварин.
- ландшафтно-рекреаційних територій для розвитку рекреації, туризму:
  - створення кемпінгів;
  - створення сучасних паркових зон, мотузкових містечок, громадських просторів для відпочинку та дозвілля населення;
  - облаштування зон відпочинку біля водойм та пляжів;

<sup>25</sup> Стратегія розвитку Роганської ОТГ на 2017-2025 рр. Харківська область. Липень 2017. <https://roganska-gromada.gov.ua/strategiya-rozvitku-roganskoi-otg-na-20172025-roki-15-08-24-15-11-2017/>

- відтворення зелених насаджень в громаді.
- формування інвестиційно – привабливих ділянок, визначених як виробничі (території промислових підприємств, території для розміщення с/г будівель та дворів, логістичних центрів, складів та баз) з метою: забезпечення економічного розвитку громади та підвищення конкурентоспроможності, створення нових робочих місць, збільшення надходжень до всіх рівнів бюджету; підтримки розвитку органічного сільського господарства, переробки та маркетингу місцевих продуктів; розвитку сучасної виробничої та ринкової інфраструктури; розвитку альтернативних систем енергозабезпечення на основі відновлювальних джерел енергії;
  - покращення транспортної доступності, мобільності шляхом:
    - розбудови та відновлення автомобільних доріг місцевого значення та штучних споруд, розташованих на них;
    - будівництво різноманітних транспортних підприємств: АЗС (сел. Рогань), АЗК, СТО (с-ще Докучаєвське, с. Хроли), автопарку для зберігання та обслуговування комунальної техніки, логістичного підприємства для відстою транспорту;
    - створення муніципальних автостоянок (с-ще Докучаєвське, с. Хроли).
  - забезпеченість інженерною інфраструктурою:
    - передбачити будівництво інженерних мереж та споруд відповідно до планувальних рішень комплексного плану;
    - облаштування станцій мобільного зв'язку (сел. Рогань).

Більшість проектних пропозицій, які наведені в таблиці №2.1 узгоджуються з планувальними рішеннями раніше розробленого комплексного плану просторового розвитку та генеральних планів в його складі. В переліку проектних пропозицій отриманих від громади були також такі, що різняться з планувальними рішеннями комплексного плану та потребують внесення змін. Для реалізації таких та інших пропозицій необхідно надалі розробити детальні плани територій. Це дозволить сформувати земельні ділянки, визначити містобудівні умови та обмеження для проектування зазначених об'єктів, внести відповідні відомості до Державного земельного кадастру та містобудівного кадастру.



**Рисунок 7.1 – Проектне функціональне призначення території Роганської селищної ТГ**

### **7.7. Пропозиції щодо доцільності зміни функціонального призначення територій ТГ (її частини) з урахуванням існуючої забудови та наявної містобудівної документації**

Громадою надано перелік першочергових пропозицій з розміщення та розвитку об'єктів соціального та комерційного характеру. Аналіз отриманих пропозицій наведено в таблиці, яка представлена у додатках.

## **7.8. Пропозиції щодо перенесення об'єктів виробничої сфери**

В межах територіальної громади відсутні виробничі об'єкти, які потребують перенесення.

## Звіт про результати громадських обговорень

### Звіт про пропозиції громадськості до Програми комплексного відновлення території Роганської селищної територіальної громади Харківського району Харківської області (її частини)

Відповідно до розпорядження начальника Роганської селищної військової адміністрації «Про розробку Програми комплексного відновлення території Роганської селищної територіальної громади Харківського району Харківської області» від 08 червня 2023 року № 304 на веб-сайті Роганської селищної ради, у визначених у розпорядженні групах у соціальних мережах та чатах, на дошках оголошень біля адміністративних будівель Роганської селищної ради населених пунктів було розміщено інформацію про розроблення Програми комплексного відновлення території Роганської селищної територіальної громади Харківського району Харківської області (далі – Програма).

Збір пропозицій громадськості було організовано через електронні форми та подання пропозицій у паперовій формі чи на електронну скриньку Робочої групи та Роганської селищної ради.

Строк подання пропозицій громадськості до проєкту Програми становив 20 днів та завершився 30.06.2023 року.

Усього надійшло 11 пропозицій від громадськості, з них:

Звернення від фізичних осіб – 7;

Листи від юридичних осіб – 4;

Через соцмережі – 0;

З використанням гугл-форми – 10 (кількість за категоріями).

Подані пропозиції від жителів наступних населених пунктів: (назва сел. Рогань – 4 пропозиції, сел. Докучаєвське – 7 пропозицій),

Жителі таких населених пунктів як сіла Хроли, Логачівка, Пономаренки, Лелюки, Борове свої пропозиції не подали.

Від представників суб'єктів господарювання, що здійснюють свою діяльність на території територіальної громади подано 1 пропозицію.

Короткий аналіз за категоріями пропозицій від бізнесу:

– за територією ведення бізнесу: розташовані в сел. Докучаєвське – 1 пропозиція;

– за видами бізнесу: – у сфері торгівлі подали 1 пропозицію;

основні платники податків (роботодавці) на території громад – не подали.

Подані пропозиції:

1) щодо підвищення рівня громадської безпеки на території територіальної громади – 5 пропозицій;

2) щодо підвищення рівня забезпеченості жителів територіальної громади послугами в сфері охорони здоров'я – 4 пропозиції;

3) у сфері дорожнього господарства та громадського транспорту – 15 пропозицій;

- 4) щодо розвитку та покращення діяльності закладів освіти – 6 пропозицій;
- 5) щодо розвитку культурного середовища та туризму територіальної громади – 11 пропозицій;
- 6) щодо розвитку сфери благоустрою – 4 пропозиції;
- 7) щодо підвищення якості надання житлово-комунальних послуг та енергоефективності – 5 пропозицій;
- 8) щодо розбудови публічного простору та інклюзивного розвитку територіальної громади – 9 пропозицій;
- 9) щодо необхідності підготовки території до відновлення – 4 пропозицій;
- 10) щодо відновлення об'єктів шляхом реконструкції, капітального ремонту або нового будівництва – 7 пропозицій.

Було надано рекомендацію Начальнику Роганської селищної військової адміністрації продовжити строк збирання пропозицій на період з 19 липня по 03 серпня 2023 року (15 календарних днів) із проведенням додаткові інформаційної роботи із залученням всіх каналів комунікації доступних для збору пропозицій.

Відповідно Розпорядження начальника Роганської селищної військової адміністрації «Про продовження строку подання пропозицій громадськості до Програми комплексного відновлення території Роганської селищної територіальної громади Харківського району Харківської області» від 18 липня 2023 року № 304, збір пропозицій було продовжено до 03 серпня 2023 року.

Усього протягом строку збору пропозицій громадськості надійшло 200 пропозицій, з них:

- 1) від фізичних осіб – 113;
  - 2) від юридичних осіб – 87;
- у т.ч.
- з використанням гугл-форми – 183;
  - в електронному форматі шляхом надсилання на електронні адреси – 7;
  - у паперовому форматі шляхом надсилання на поштову адресу або переданням через старост – 10.

За напрямками:

№	Напрямок	Отримано пропозицій			
		Від юридичних осіб		Від фізичних осіб	
		Кількість	% від загального	Кількість	% від загального
1.	щодо підвищення рівня громадської безпеки на території ТГ;	10	11,49	16	14,16
2.	щодо розвитку та покращення діяльності закладів освіти;	11	12,64	10	8,85
3.	щодо підвищення рівня забезпеченості жителів територіальної громади послугами в сфері охорони здоров'я;	4	4,60	8	7,08
4.	щодо збереження та/або розвитку культурного середовища Роганської громади територіальної громади;	5	5,75	6	5,31
5.	щодо розвитку туризму;	6	6,90	7	6,19
6.	щодо розвитку сфери благоустрою;	6	6,90	15	13,27
7.	щодо підвищення якості надання житлово-комунальних послуг;	5	5,75	7	6,19
8.	щодо розвитку транспортної інфраструктури;	4	4,60	9	7,96



9.	щодо розбудови публічного простору територіальної громади;	4	4,60	7	6,19
10.	щодо створення спільно з сусідніми територіальними громадами зон/точок розвитку територіальної громади;	2	2,30	1	0,88
11.	щодо інклюзивного місцевого розвитку;	2	2,30	2	1,77
12.	щодо впровадження енергоефективних рішень;	5	5,75	3	2,65
13.	щодо відновлення ___ територіальної громади, які сприяли би поверненню мешканців, які виїхали за межі громади;	5	5,75	4	3,54
14.	щодо необхідності підготовки території до відновлення (зокрема здійснення першочергового розмінування окремих частин територіальної громади, демонтажу зруйнованих будівель та споруд, рекультиватії земель);	2	2,30	3	2,65
15.	щодо технічної можливості, економічної доцільності відновлення пошкоджених об'єктів шляхом виконання робіт з реконструкції, реставрації, капітального чи поточного ремонту	1	1,15	1	0,88
16.	щодо відновлення навколишнього природного середовища, збереження та розвитку природоохоронних територій та об'єктів	2	2,30	1	0,88
17.	щодо відновлення об'єктів шляхом нового будівництва або пропозиції щодо будівництва нових об'єктів замість тих, що зазнали пошкоджень або зруйновані	2	2,30	0	0,00
18.	щодо доцільності пропозиції зміни функціонального призначення територій територіальної громади (її частини) з урахуванням існуючої забудови	1	1,15	2	1,77
19.	щодо пріоритетних та стратегічних цілей розвитку громади	4	4,60	9	7,96
20.	щодо внесення пропозицій до існуючої містобудівної документації на місцевому рівні або розроблення нової	1	1,15	1	0,88
21.	щодо розташування (перенесення) об'єктів виробничої сфери	3	3,45	0	0,00
22.	щодо перепрофілювання пошкоджених об'єктів/територій територіальної громади, відновлення яких є неможливим або недоцільним (економічно необґрунтованим)	2	2,30	0	0,00
23.	щодо інших сфер відбудови та розвитку __ територіальної громади	1	1,15	1	0,88
<b>Загалом</b>		<b>87</b>	<b>100%</b>	<b>113</b>	<b>100%</b>

Усі отримані пропозиції сформовано у єдину гугл-таблицю із закритим доступом, який надано членам робочої групи (у режимі коментування).

Отримані пропозиції пронумеровано послідовно – по часу надходження пропозиції.

Також надано можливість групувати пропозиції для аналізу за напрямком, якого стосувалася

пропозиція, без можливості зміни їх нумерації.

Зібрані пропозиції за напрямками розглядались членами Робочої групи у наступній послідовності:

- 1) в період з 14.08.23 по 23.08.23 – членам Робочої групи опрацювати пропозиції за напрямками №1 - №11
- 2) в період з 24.08.23 по 04.09.23 – членам Робочої групи опрацювати пропозиції за напрямками №12 - №23

За результатами проведеної роботи було розглянуто всі отримані 200 пропозицій, серед яких 131 запропоновано врахувати, 14 – відхилити, 55 – врахувати частково.

Напрямок	Отримано пропозицій									
	Від юридичних осіб					Від фізичних осіб				
	Враховано	в т.ч. враховано частково	Відхилено	в т.ч. компетенція іншого органу	Винесно на додаткове обговорення	Враховано	в т.ч. враховано частково	Відхилено	в т.ч. компетенція іншого органу	Винесно на додаткове обговорення
<b>Всього:</b>	<b>62</b>	<b>17</b>	<b>8</b>	<b>6</b>	<b>4</b>	<b>69</b>	<b>38</b>	<b>6</b>	<b>16</b>	<b>9</b>
щодо підвищення рівня громадської безпеки на території ТГ;	4	5	1	0	0	9	5	2	2	0
щодо розвитку та покращення діяльності закладів освіти;	9	1	1	1	0	8	2	0	1	0
щодо підвищення рівня забезпеченості жителів територіальної громади послугами в сфері охорони здоров'я;	4	0	0	0	0	3	5	0	3	0
щодо збереження та/або розвитку культурного середовища територіальної громади;	4	0	1	0	0	5	1	0	0	0
щодо розвитку туризму;	3	3	0	1	0	1	6	0	2	0
щодо розвитку сфери благоустрою;	5	0	1	0	0	14	1	0	1	0
щодо підвищення якості надання житлово-комунальних послуг;	2	1	2	0	0	4	2	1	0	0
щодо розвитку транспортної інфраструктури;	2	2	0	2	0	2	7	0	6	0

щодо розбудови публічного простору територіальної громади;	4	0	0	0	0	7	0	0	0	0
щодо створення спільно з сусідніми територіальними громадами зон/точок розвитку територіальної громади;	2	0	0	0	0	0	1	0	0	0
щодо інклюзивного місцевого розвитку;	2	0	0	0	0	2	0	0	0	0
щодо впровадження енергоефективних рішень;	4	0	1	0	0	1	1	1	0	0
щодо відновлення _____ територіальної громади, які сприяли би поверненню мешканців, які виїхали за межі громади;	4	0	1	0	0	1	3	0	0	0
щодо необхідності підготовки території до відновлення (зокрема здійснення першочергового розмінування окремих частин територіальної громади, демонтажу зруйнованих будівель та споруд, рекультивації земель);	2	0	0	0	0	2	1	0	0	0
щодо технічної можливості, економічної доцільності відновлення пошкоджених об'єктів шляхом виконання робіт з реконструкції, реставрації, капітального чи поточного ремонту	1	0	0	1	0	0	1	0	0	0
щодо відновлення навколишнього природного середовища, збереження та	0	2	0	0	0	0	1	0	1	0

розвитку природоохоронних територій та об'єктів										
щодо відновлення об'єктів шляхом нового будівництва або пропозиції щодо будівництва нових об'єктів замість тих, що зазнали пошкоджень або зруйновані	1	1	0	1	0	0	0	0	0	0
щодо доцільності пропозиції зміни функціонального призначення територій територіальної громади (її частини) з урахуванням існуючої забудови	1	0	0	0	0	0	0	2	0	0
щодо пріоритетних та стратегічних цілей розвитку громади	4	0	0	0	0	9	0	0	0	0
щодо внесення пропозицій до існуючої містобудівної документації на місцевому рівні або розроблення нової	1	0	0	0	0	0	1	0	0	0
щодо розташування (перенесення) об'єктів виробничої сфери	3	0	0	0	0	0	0	0	0	0
щодо перепрофілювання пошкоджених об'єктів/територій територіальної громади, відновлення яких є неможливим або недоцільним (економічно необґрунтованим)	0	2	0	0	0	0	0	0	0	0
щодо інших сфер відбудови та розвитку територіальної громади	0	0	0	0	0	1	0	0	0	0

14% пропозицій відхилено з підстав неналежності їх до компетенції ОМС.

За результатами доповіді пропонується:

- врахувати 131 пропозицій, а саме номери: 4, 7, 14, 24, 9, 2, 5, 6, 11, 13, 16, 18, 25, 30, 33, 34, 35, 37, 41, 43, 46, 48, 29, 31, 32, 36, 38, 39, 42, 45, 53, 55, 56, 52, 54, 57, 60, 64, 65, 70, 71, 61, 62, 63, 66, 69, 79, 80, 83, 72, 89, 92, 93, 98, 102, 85, 86, 87, 88, 90, 91, 94, 96, 97, 99, 101, 103, 104, 95, 112, 113, 106, 108, 110, 111, 122, 127, 121, 130, 133, 136, 138, 139, 131, 132, 134, 135, 137, 140, 141, 143, 144, 142, 147, 146, 145, 148, 150, 152, 153, 154, 151, 159, 160, 162, 163, 158, 168, 169, 167, 170, 172, 173, 180, 182, 184, 188, 192, 181, 183, 185, 186, 187, 189, 190, 191, 193, 195, 196, 197, 198;

- в т.ч. врахувати частково 55 пропозицій, а саме номери: 10, 12, 17, 22, 27, 15, 20, 23, 21, 26, 47, 28, 40, 49, 50, 51, 58, 59, 68, 78, 77, 75, 73, 74, 76, 81, 82, 84, 105, 109, 117, 107, 120, 124, 118, 119, 123, 125, 126, 128, 129, 142, 149, 157, 164, 165, 160, 171, 174, 175, 177, 194, 196, 197, 198, 199, 200;

- відхилити 14 пропозицій, а саме номери: 3, 8, 19, 44, 67, 60, 100, 115, 116, 114, 156, 161, 178, 179; з причини, що вони є за межами компетенцій всіх рівнів органів державної влади,

- в т.ч. 24 пропозиції, які є актуальними для територіальної громади у контексті відновлення, але реалізація яких знаходиться поза межами компетенції відповідного органу місцевого самоврядування, а саме номери: 15, 26, 47, 40, 51, 58, 59, 78, 77, 75, 84, 105, 120, 124, 119, 123, 125, 126, 128, 129, 172, 174, 176.

## Інформація про врахування державних інтересів та інтересів суміжних ТГ

### Звіт про узгодження державних і суміжних інтересів

Відповідно до пункту 23 Порядку розроблення, проведення громадського обговорення, погодження програм комплексного відновлення області, території територіальної громади (її частини) та внесення змін до них, затвердженого постановою Кабінету Міністрів України від 14 жовтня 2022 р. № 1159 (далі – Порядок № 1159), Роганською селищною військовою адміністрацією прийнято розпорядження № 304 від 08.06.2023 про розробку Програми комплексного відновлення території Роганської селищної територіальної громади Харківського району Харківської області (її частини) (далі - Програма).

Відповідно до пункту 25 Порядку № 1159, відділ економічного розвитку, інвестицій, міжнародної співпраці, комунікації та туризму виконавчого комітету Роганської селищної ради, який розробляє Програму, забезпечує врахування державних інтересів, інтересів суміжних територіальних громад шляхом здійснення запитів та розгляду отриманої інформації під час розроблення відповідної програми.

З Роганською селищною територіальною громадою межують Харківська міська громада, Чугуївська міська громада, Вільхівська сільська громада, Безлюдівська селищна громада, Новопокровська селищна громада.

Чугуївська міська рада листом від 12.04.2023 №02-02/993 повідомила, що наявна містобудівна документація населених пунктів Чугуївської територіальної громади не містить планувальні рішення, які мають або можуть мати вплив на визначення планувальних рішень містобудівної документації Роганської селищної територіальної громади.

Харківська міська рада в листі від 27.07.2023 №244/0/45-23 пропонує передбачити у Програмі відновлення:

- ремонт асфальтобетонного покриття проїжджої частини дороги по вул. Докучаєва в селищі Докучаєвське;
- облаштування пішохідного тротуару на ділянці від залізничної станції «Рогань» до вул. Станційна;
- будівництво мереж зовнішнього освітлення від залізничної станції «Рогань» до вул. Докучаєва, а також забезпечити врахування матеріалів Генерального плану міста Харкова та матеріалів детальних планів територій міста Харкова суміжних з територією Роганської селищної ради.

Дану пропозицію враховано, в програмі передбачено заходи щодо розвитку об'єктів інфраструктури шляхом проведення ремонтних робіт автомобільних доріг та відновлення мережі зовнішнього освітлення вулиць.

Безлюдівська селищна рада в листі від 18.08.2023 № 03-22/1828 повідомила, що важливим питанням для них є відновлення (часткової реконструкції та капітального ремонту) дорожнього покриття від вул. Орешкова в сел. Васищеве до виїзду на окружну дорогу Рогань-Аеропорт, орієнтовна довжина дороги складає 5 км, частина якої межує з землями Роганської селищної ради.



Варто зауважити, що дорога яка потребує реконструкції та капітального ремонту знаходиться на землях Безлюдівської селищної ради і не стосується інтересів суміжної територіально громади, які мають бути враховані під час розробки Програми.

Вільхівська сільська військова адміністрація листом від 18.01.2024 № 01-23/10 надала інформацію, що не має інтересів на суміжній території Роганської громади, які б мали вплив на розробку Програми.


Новопокровська селищна рада в своєму листі від 02.02.2024 № 02-01-20/218 зазначила, що не має інтересів на суміжних територіях з Роганською селищною радою.

Роганська селищна військова адміністрація листом від 28.06.2023 № 459 звернулась до Департаменту містобудування та архітектури Харківської обласної військової адміністрації щодо врахування державних інтересів до проекту Програми комплексного відновлення території Роганської селищної територіальної громади Харківського району Харківської області.

У відповіді Департамент містобудування та архітектури ХОВА від 31.07.2024 № 01-02/796-1/1311В повідомив про необхідність врахувати в Програмі комплексного відновлення обов'язковість розроблення містобудівної документації на території формування (відновлення) забудови громади, інженерної та транспортної інфраструктури та дотримання Постанови КМУ від 14.02.2023 № 152 «Деякі питання забезпечення умов, без бар'єрності, енергоефективності та вимог цивільного захисту».

Програмою передбачено доопрацювання та затвердження в 2024 році Комплексного плану просторового розвитку Роганської селищної територіальної громади та що під час проектування, будівництва, відновлення пошкоджених об'єктів, будуть дотримані вимоги земельного і містобудівного законодавства, будівельні норми, нормативні документи, обов'язковість застосування яких встановлена законодавством.

Начальник відділу економічного розвитку,  
інвестицій, міжнародної співпраці,  
комунікацій та туризму



Максим БЕЗВЕРХИЙ

Додаток 1.3  
до проєкту Програми комплексного  
відновлення Роганської селищної ТГ

Детальна інформація Розділу 1 ПКВ

Таблиця Д.1.3.1 – Динаміка частки вікових груп у жіночому населенні в умовах війни

Назва населеного пункту	Вікова група, повних років	Жінки							
		на 01.01.2021		на 01.01.2022		на 01.01.2023		на 01.01.2024	
		постійні мешканці	ВПО (прийняті)	постійні мешканці	ВПО (прийняті)	постійні мешканці	ВПО (прийняті)	постійні мешканці	ВПО (прийняті)
Селище Докучаєвське	0-5	125	0	125	0	77	21	81	28
	6-14	248	0	248	0	152	40	160	54
	15-18	104	17	104	17	63	17	66	23
	19-35	757	6	757	6	459	123	482	167
	36-59	1 241	0	1 241	0	774	207	813	280
	60+	1 354	0	1 354	0	821	220	862	298
	<b>Всього</b>	<b>3 828</b>	<b>23</b>	<b>3 829</b>	<b>23</b>	<b>2 346</b>	<b>628</b>	<b>2 463</b>	<b>851</b>
Селище Рогань	0-5	89	0	89	0	79	14	83	19
	6-14	176	0	176	0	156	27	164	37
	15-18	83	0	83	0	65	11	68	15
	19-35	553	10	553	10	472	83	496	112
	36-59	883	0	883	0	794	140	834	190
	60+	962	0	962	0	840	148	882	201
	<b>Всього</b>	<b>2 746</b>	<b>10</b>	<b>2 746</b>	<b>10</b>	<b>2 406</b>	<b>423</b>	<b>2 526</b>	<b>573</b>
Старостинський округ с. Хроли (с. Хроли, с. Пономаренки, с. Логачівка, с. Борове, с. Лелюки)	0-5	66	0	66	0	52	13	55	18
	6-14	130	0	130	0	102	25	107	34
	15-18	54	0	54	0	42	10	44	14
	19-35	390	0	390	0	307	74	322	100
	36-59	661	0	661	0	519	126	545	171
	60+	701	4	701	4	551	134	579	182
	<b>Всього</b>	<b>2 002</b>	<b>4</b>	<b>2 002</b>	<b>4</b>	<b>1 573</b>	<b>382</b>	<b>1 652</b>	<b>518</b>
<b>РАЗОМ</b>	<b>8 576</b>	<b>37</b>	<b>8 577</b>	<b>37</b>	<b>6 325</b>	<b>1 433</b>	<b>6 641</b>	<b>1 942</b>	

Таблиця Д.1.3.2 – Динаміка частки вікових груп у чоловічому населенні в умовах війни

Назва населеного пункту	Вікова група, повних років	Чоловіки							
		на 01.01.2021		на 01.01.2022		на 01.01.2023		на 01.01.2024	
		постійні мешканці	ВПО (прийняті)	постійні мешканці	ВПО (прийняті)	постійні мешканці	ВПО (прийняті)	постійні мешканці	ВПО (прийняті)
Селище Докучаєвське	0-5	111	0	111	0	63	17	66	23
	6-14	220	0	220	0	125	33	131	45
	15-18	91	9	91	9	52	14	55	19
	19-35	665	4	665	4	375	100	394	136
	36-59	1 101	0	1 101	0	634	170	666	230
	60+	1 201	0	1 201	0	672	180	706	244

	<b>Всього</b>	<b>3 389</b>	<b>13</b>	<b>3 389</b>	<b>13</b>	<b>1 921</b>	<b>514</b>	<b>2 017</b>	<b>696</b>
Селище Рогань	0-5	79	0	79	0	65	11	68	15
	6-14	156	0	156	0	128	23	134	31
	15-18	75	0	75	0	53	9	56	12
	19-35	473	8	473	8	386	68	405	92
	36-59	783	0	783	0	646	115	678	156
	60+	854	0	854	0	690	121	725	164
	<b>Всього</b>	<b>2 420</b>	<b>8</b>	<b>2 420</b>	<b>8</b>	<b>1 968</b>	<b>347</b>	<b>2 066</b>	<b>470</b>
Старо- стинський округ с. Хроли (с. Хроли, с. Пономарен ки, с. Логачівка, с. Борове, с. Лелюки)	0-5	54	0	54	0	43	10	45	14
	6-14	107	0	107	0	84	20	88	27
	15-18	44	0	44	0	35	8	37	11
	19-35	320	0	320	0	251	62	264	84
	36-59	540	0	540	0	425	103	446	140
	60+	573	2	573	2	451	110	474	149
	<b>Всього</b>	<b>1 638</b>	<b>2</b>	<b>1 639</b>	<b>2</b>	<b>1 289</b>	<b>313</b>	<b>1 353</b>	<b>424</b>
<b>РАЗОМ</b>	<b>7 447</b>	<b>23</b>	<b>7 448</b>	<b>23</b>	<b>5 178</b>	<b>1 174</b>	<b>5 437</b>	<b>1 591</b>	

**Таблиця Д.1.3.3 – Динаміка частки вікових груп у населенні в умовах війни**

Назва населеного пункту	Вікова група, повних років	Разом жінки та чоловіки							
		на 01.01.2021		на 01.01.2022		на 01.01.2023		на 01.01.2024	
		постійні мешканці	ВПО (прийняті)	постійні мешканці	ВПО (прийняті)	постійні мешканці	ВПО (прийняті)	постійні мешканці	ВПО (прийняті)
Селище Доучаєвське	0-5	236	0	236	0	140	38	147	51
	6-14	468	0	468	0	277	73	291	99
	15-18	195	26	195	26	115	31	121	42
	19-35	1 422	10	1 422	10	834	223	876	302
	36-59	2 342	0	2 342	0	1 408	377	1 478	511
	60+	2 555	0	2 555	0	1 493	400	1 568	542
	<b>Всього</b>	<b>7 217</b>	<b>36</b>	<b>7 217</b>	<b>36</b>	<b>4 267</b>	<b>1 142</b>	<b>4 480</b>	<b>1 547</b>
Селище Рогань	0-5	168	0	168	0	144	25	151	34
	6-14	333	0	333	0	284	50	298	68
	15-18	158	0	158	0	118	20	124	27
	19-35	1 026	18	1 026	18	858	151	901	205
	36-59	1 665	0	1 665	0	1 440	255	1 512	346
	60+	1 816	0	1 816	0	1 530	269	1 607	364
	<b>Всього</b>	<b>5 166</b>	<b>18</b>	<b>5 166</b>	<b>18</b>	<b>4 347</b>	<b>770</b>	<b>4 593</b>	<b>1 043</b>
Старо- стинський округ с. Хроли (с. Хроли, с. Пономаренки с. Логачівка, с. Борове, с. Лелюки)	0-5	120	0	120	0	95	23	100	31
	6-14	237	0	237	0	186	45	195	61
	15-18	98	0	98	0	77	18	81	24
	19-35	710	0	710	0	558	136	586	184
	36-59	1 201	0	1 201	0	944	229	991	310
	60+	1 274	6	1 274	6	1 002	244	1 052	331
	<b>Всього</b>	<b>3 640</b>	<b>6</b>	<b>3 640</b>	<b>6</b>	<b>2 862</b>	<b>695</b>	<b>3 005</b>	<b>942</b>
<b>РАЗОМ</b>	<b>16 023</b>	<b>60</b>	<b>16 024</b>	<b>60</b>	<b>11 476</b>	<b>2 607</b>	<b>12 078</b>	<b>3 532</b>	

Детальна інформація Розділу 2 ПКВ

Таблиця Д.1.4.1 – Розподіл кількості суб'єктів господарювання Роганської селищної ТГ за галузями економіки

Назва галузі	на 01.01.2021	на 01.01.2022	на 01.01.2023	на 01.01.2024
	Кількість суб'єктів, од.	Кількість суб'єктів, од.	Кількість суб'єктів, од.	Кількість суб'єктів, од.
Сільське господарство, у т.ч.:	26	31	22	27
рослинництво	26	31	22	27
тваринництво				
Мисливство				
Лісове господарство				
Рибне господарство				
Промисловість, у т.ч.:	90	102	91	92
добувна промисловість	2	2	2	2
легка промисловість				
переробна промисловість	74	86	74	75
машинобудування				
виробництво та розподілення електроенергії, газу, пари та води	14	14	15	15
інша				
Будівництво	14	14	16	15
Оптова і роздрібна торгівля; торгівля транспортними засобами; послуги з ремонту	266	336	264	287
Готелі та ресторани	23	30	21	22
Транспорт, складське господарство, поштова та кур'єрська діяльність	36	45	28	36
Інформація та телекомунікації	79	96	108	107
Державне управління й оборона			7	7
Професійна, наукова та технічна діяльність	42	50	46	46
Освіта	4	4	6	6
Охорона здоров'я та соціальна допомога	7	8	5	5
Мистецтво, спорт, розваги та відпочинок	15	17	15	15
Інше	111	126	104	115
<b>Всього:</b>	<b>713</b>	<b>859</b>	<b>733</b>	<b>780</b>

**Таблиця Д.1.4.2 – Інформація про основних платників податків Роганської селищної ТГ**

ЄДРПОУ	Назва	Адреса місцезнаходження	Вид діяльності (основний)	на 01.01.2022		на 01.01.2023		на 01.01.2024	
				Сплачено податків, тис. грн	Сплачено податків, тис. грн	К-ть працівників, осіб	К-ть працівників, осіб	Сплачено податків, тис. грн	К-ть працівників, осіб
00383231	ПРАТ «Філіп Морріс Україна»	Україна, 62482, Харківська обл., Харківський р-н, селище Докучаєвське, ПОЛЬОВИЙ В'ЇЗД, будинок 1	12.00 Виробництво тютюнових виробів	45 274,40	1200	56 199,60	1200	81 300,00	100
41054026	Виконком Роганської ОТГ	Україна, 62481, Харківська обл., Харківський р-н, селище міського типу Рогань, вул.імені Героя України Георгія Тарасенка, б.1,	84.11 Державне управління загального характеру	4 593,50	55	2 128,90	55	2 300,00	54
41285901	Відділ освіти РСР	Україна, 62481, Харківська обл., Харківський р-н, селище міського типу Рогань, вул.імені Героя України Георгія Тарасенка, б.1,	84.11 Державне управління загального характеру	4 320,20	270	5 123,00	270	4 100,00	243
00278830	ПАТ «Роганська Картонна Фабрика»	Україна, 62481, Харківська обл., Харківський р-н, селище міського типу Рогань, ВУЛИЦЯ КУЛЬТУРИ, будинок 57,	17.12 виробництво паперу та картону	3 070,90	50	1 222,80	50	1 220,00	75
39765670	Філія «КРОСС-П/Ф»Зоря»Прат»Агрохолд Авангард»	Україна, 03115, місто Київ, ПРОСПЕКТ ПЕРЕМОГИ, будинок 121 В,	52.10 Складське господарство	2 523,30	20	1 604,30	20	39,00	1
41405835	КП Теплової Мережі Роганської селради	Україна, 62482, Харківська обл., Харківський р-н, селище Докучаєвське, ПОЛЬОВИЙ В'ЇЗД, будинок 1	35.30 Постачання пари, гарячої води та кондиціонування повітря	1 558,00	70	1 046,60	70	1 900,00	80
35255193	ТОВ «Окін Фесіліті УА»	Україна, 04119, місто Київ, ВУЛИЦЯ МЕЛЬНИКОВА, будинок 83-Д, офіс 702	81.10 Комплексне обслуговування об'єктів	1 485,80	20	1 181,60	20	1 300,00	30
32943460	ТОВ Перероблюючий завод	Україна, 62482, Харківська обл., Харківський р-н, селище Докучаєвське, ВУЛИЦЯ ОБ'ЇЗДНА, будинок 2	38.11 Збирання безпечних відходів	1 493,30	10	517,70	10	200,00	10
38008823	КНП «ЦПМД №4 Харківського району»	Україна, 62481, Харківська обл., Харківський р-н, селище міського типу Рогань, ВУЛИЦЯ КУЛЬТУРИ, будинок 62,	86.21 Загальна медична практика	914,20	80	1 074,30	80	1 050,00	66

31610004	ЖЕУ «Докучаївське»	Україна, 62483, Харківська обл., Харківський р-н, селище Докучаєвське, УЧБОВЕ МІСТЕЧКО ХНАУ, будинок 8,	81.10 Комплексне обслуговуванн я об'єктів	585,80	20	529,10	20	470,00	20
38305498	ТОВ «Атіква естейт»	Україна, 18001, Черкаська обл., місто Черкаси, ВУЛИЦЯ НАДПІЛЬНА, будинок 226/1,	68.20 Надання в оренду й експлуатацію власного чи орендованого нерухомого майна	468,80	Дані відсутні	888,10	Дані відсутні	1 110,40	Дані відсутні
33322770	ТОВ «Дарс- Д»	Харківська обл., місто Чугуїв, ВУЛИЦЯ ХАРКІВСЬКА, б **-А	47.25 Роздрібна торгівля напоями в спеціалізовани х магазинах	461,80	5	66,00	5	25,00	3
03359500	АТ Харківгаз	Україна, 61109, Харківська обл., місто Харків, ВУЛИЦЯ БЕЗ- ЛЮДІВСЬКА, будинок 1	35.22 Розподілення газоподібного палива через місцеві (локальні) трубопроводи	193,00	10	238,60	10	130,00	7
31126586	ТОВ «Сплави»	Україна, 62482, Харківська обл., Харківський р-н, селище Докучаєвське, ВУЛИЦЯ ДОКУЧАЄВА, будинок 10-Б	33.12 Ремонт і технічне обслуговуванн я машин і устаткування промислового призначення	74,00	5	73,00	5	57,00	1
38117667	ТОВ «СПЕЦБУД АТП»	Україна, 62482, Харківська обл., Харківський р-н, селище Докучаєвське, ВУЛИЦЯ ВИРОБНИЧА, будинок 3 «А»	46.90 Неспеціалізова на оптова торгівля	67,00	3	70,00	3	84,00	5

**Таблиця Д.1.4.3 – Інформація про основних роботодавці Роганської селищної ТГ**

Назва	Адреса місце- розташування	Вид діяльності (основний)	Чисельність працівників, осіб, станом на:		
			01.01.2022	01.01.2023	01.01.2024
ПРАТ «Філіп Морріс України»	Україна, 62482, Харківська обл., Харківський р-н, селище Докучаєвське, ПОЛЬОВИЙ В'ЅД, будинок 1	12.00 Виробництво тютюнових виробів	1200	1200	100
Виконком Роганської ОТГ	Україна, 62481, Харківська обл., Харківський р-н, селище міського типу Рогань, вул.імені Героя України Георгія Тарасенка, б.1,	84.11 Державне управління загального характеру	55	55	54



Відділ освіти РСР	Україна, 62481, Харківська обл., Харківський р-н, селище міського типу Рогань, вул.імені Героя України Георгія Тарасенка, б.1,	84.11 Державне управління загального характеру	<b>270</b>	<b>270</b>	<b>243</b>
ПАТ «Роганська Картонна Фабрика»	Україна, 62481, Харківська обл., Харківський р-н, селище міського типу Рогань, ВУЛИЦЯ КУЛЬТУРИ, будинок 57	17.12 виробництво паперу та картону	<b>50</b>	<b>25</b>	<b>75</b>
КП Теплові Мережі Роганської сільради	Україна, 62482, Харківська обл., Харківський р-н, селище Докучаєвське, ПОЛЬОВИЙ В'ЇЗД, будинок 1	35.30 Постачання пари, гарячої води та кондиційованого повітря	<b>70</b>	<b>80</b>	<b>80</b>
ТОВ «Окін Фесіліті УА»	Україна, 04119, місто Київ, ВУЛИЦЯ МЕЛЬНИКОВА, будинок 83-Д, офіс 702	81.10 Комплексне обслуговування об'єктів	<b>20</b>	<b>20</b>	<b>30</b>
Філія «КРОСС-П/Ф «Зоря» Прат «Агрохолд Авангард»	Україна, 03115, місто Київ, ПРОСПЕКТ ПЕРЕМОГИ, будинок 121 В,	52.10 Складське господарство	<b>20</b>	<b>10</b>	<b>1</b>
КНП «ЦПМД №4 Харківського району»	Україна, 62481, Харківська обл., Харківський р-н, селище міського типу Рогань, ВУЛИЦЯ КУЛЬТУРИ, буд. 62,	86.21 Загальна медична практика	<b>80</b>	<b>80</b>	<b>66</b>
ЖЕУ «Докучаївське»	Україна, 62483, Харківська обл., Харківський р-н, селище Докучаєвське, УЧБОВЕ МІСТЕЧКО ХНАУ, будинок 8,	81.10 Комплексне обслуговування об'єктів	<b>20</b>	<b>20</b>	<b>20</b>
ТОВ «Перероблюючий завод»	Україна, 62482, Харківська обл., Харківський р-н, селище Докучаєвське, ВУЛИЦЯ ОБ'ЇЗДНА, будинок 2	38.11 Збирання безпечних відходів	<b>10</b>	<b>8</b>	<b>10</b>
КУ «ЦНСП Роганської селищної ради»	Україна, 62481, Харківська обл., Харківський р-н,	88.10 Надання соціальної допомоги без	<b>15</b>	<b>19</b>	<b>20</b>

	селище міського типу Рогань, вул.імені Героя України Георгія Тарасенка, б.1,	забезпечення проживання для осіб похилого віку та інвалідів			
Фінансовий відділ Роганської селищної ради	Україна, 62481, Харківська обл., Харківський р-н, селище міського типу Рогань, вул.імені Героя України Георгія Тарасенка, б.1,	84.11 Державне управління загального характеру	5	5	5
ТОВ «НВП «Еластик»	Україна, 62483, Харківська обл., Харківський р-н, П/В КОМУНІСТ-1, будинок 42, кв. 29	22.19 Виробництво інших гумових виробів	5	6	8
АТ Харківгаз	Україна, 61109, Харківська обл., місто Харків, ВУЛИЦЯ БЕЗЛЮДІВСЬКА, будинок 1	35.22 Розподілення газоподібного палива через місцеві (локальні) трубопроводи	10	10	7
ТОВ «Сплави»	«Україна, 62482, Харківська обл., Харківський р-н, селище Докучаєвське, ВУЛИЦЯ ДОКУЧАЄВА, будинок 10-Б	33.12 Ремонт і технічне обслуговування машин і устаткування промислового призначення	5	2	1

**Таблиця Д.1.4.4 – Суб'єкти господарської діяльності, які в умовах війни зупинили свою діяльність або були релоковані з території Роганської селищної ТГ**

Назва (із зазначенням скороченої організаційно-правової форми)	Адреса місцерозташування	"З" - зупинені, "Р" - релоковані	Вид діяльності (основний)	Чисельність працівників на 01.01.2022р., осіб
ХНАУ ім. Докучаєва, Україна (код 00493764)	62483, Харківська обл., Харківський р-н, селище Докучаєвське, П/В ДОКУЧАЄВСЬКЕ-2, УЧБОВЕ МІСТЕЧКО ХНАУ	З	85.42 Вища освіта	860
ТОВ «Логистик юніон» (код 37090215) (складські приміщення)	Україна, 52005, Дніпропетровська обл., Дніпровський р-н, КОМПЛЕКС БУДІВЕЛЬ ТА СПОРУД, будинок 8, офіс 229, орендували земельну ділянку за адресою Харківська обл, Харківський район, селище Докучаєвське, вулиця Об'їзна, б.1	Р	52.10 Складське господарство	100
ПП "Транс Логістик" (код 34307753) (складські приміщення)	Україна, 52005, Дніпропетровська обл., Дніпровський р-н, селище міського типу Слобожанське, ВУЛИЦЯ ТЕПЛИЧНА, будинок 27-С	Р	49.41 Вантажний автомобільний транспорт	50

ПРАТ"Філіп Морріс України"	Україна, 62482, Харківська обл., Харківський р-н, селище Докучаєвське, ПОЛЬОВИЙ В'їЗД, будинок 1,	<b>Р</b>	12.00 Виробництво тютюнових виробів	<b>1200</b>
АТ "Біофарм"	Україна, 61057, Харківська обл., місто Харків, ПРОВУЛОК ТЕАТРАЛЬНИЙ, будинок 5, квартира 1-А,	<b>З</b>	21.20 Виробництво фармацевтичних препаратів і матеріалів	
ТОВ ДЖІ ЕР СВІТС	Україна, 62480, Харківська область, Харківський район, село Хроли, вулиця Зорянська, будинок 13а	<b>З</b>	10.89 Виробництво інших харчових продуктів, н.в.і.у.	
ТОВ "ХАРКІВНЕРУДПРО М"	Україна, 61020, Харківська обл., місто Харків, ВУЛИЦЯ КИТАЄНКА, будинок 1,Телефон 1: +380983319678	<b>З</b>	08.12 Добування піску, гравію, глини і каоліну	

Детальна інформація Розділу 3 ПКВ

Таблиця Д.1.5.1 – Перелік джерел інформації про показники сфери екології, використані для підготовки Розділу 3 Програми

№ з/п	Компонент	Показники	Джерело даних
1	Природоохоронні території	Площа і частка території природно-заповідного фонду, га / %	Дані Міністерства захисту довкілля та природних ресурсів України станом на 01.01.2022. Публічна кадастрова карта. Портал відкритих даних data.gov.ua
2	Природоохоронні території	Площа і частка території Смарагдової мережі, га / %	Emerald Network. Council of Europe. <a href="https://emerald.eea.europa.eu/">https://emerald.eea.europa.eu/</a>
3	Природоохоронні території	Площа і частка територій водно-болотних угідь, га / %	Ramsar Sites Information Service. <a href="https://rsis.ramsar.org/">https://rsis.ramsar.org/</a>
4	Землі лісового фонду	Площа і частка земель лісового фонду, га / %	ВО "УКРДЕРЖЛІСПРОЄКТ", Матеріали лісоустрою, відкриті дані станом на 2021 рік
5	Землі лісового фонду	Наявність пожежо-небезпечних лісів	ВО "УКРДЕРЖЛІСПРОЄКТ", Матеріали лісоустрою, відкриті дані станом на 2021 рік
6	Землі лісового фонду	Структура пожежо-небезпечних лісів за класами пожежної небезпеки, %	ВО "УКРДЕРЖЛІСПРОЄКТ", Матеріали лісоустрою, відкриті дані станом на 2021 рік
7	Корисні копалини	Родовища корисних копалин	Інтерактивна карта ділянок надр, на які надано спеціальні дозволи користування надрами. <a href="https://data.gov.ua/dataset/d4a4b07b-55dc-40a4-8b05-d35d7b0aef32">https://data.gov.ua/dataset/d4a4b07b-55dc-40a4-8b05-d35d7b0aef32</a>
8	Корисні копалини	Видобування води	Інтерактивна карта ділянок надр, на які надано спеціальні дозволи користування надрами. <a href="https://data.gov.ua/dataset/d4a4b07b-55dc-40a4-8b05-d35d7b0aef32">https://data.gov.ua/dataset/d4a4b07b-55dc-40a4-8b05-d35d7b0aef32</a>
9	Альтернативні джерела енергії	Потенціал сонячної енергії. Потенціал фотоелектричної потужності, або потенційне виробництво фотоелектричної електроенергії (PVOUT), середнє за рік. Потенційне виробництво фотоелектричної електроенергії (PVOUT). PVOUT характеризує потенційну кількість електроенергії, яку може виробити фотоелектрична система (сонячні панелі) протягом певного періоду часу (у даному випадку – протягом року загалом). Представлений потенціал виробництва фотоелектричної енергії для вільно розміщеної фотоелектричної електростанції з модулями, встановленими під оптимальним нахилом для максимізації місячного виробництва фотоелектричної енергії. PVOUT являє собою кількість електроенергії, що виробляється на одиницю встановленої потужності	Longterm yearly average of Potential photovoltaic electricity production –Ukraine - Global Solar Atlas 2.0 ESMAP. 2020. Global Photovoltaic Power Potential by Country. Washington, DC: World Bank

№ з/п	Компонент	Показники	Джерело даних
		<p>фотоелектричної системи в довгостроковій перспективі. Вимірюється в кіловат-годинах на встановлений кіловат-пік потужності системи (фотоелектрична електрична потужність за стандартних умов). PVOUT вказує на максимальну енергію, яку сонячні панелі можуть здати в систему, враховуючи фактори, такі як сонячна радіація, кліматичні умови, нахил панелей, облаштування та ефективність панелей.</p>	
10	Альтернативні джерела енергії	<p>Потенціал вітрової енергії. Щільність потужності вітру (ПМВ) (Wind Power Density (WPD) на висоті 50 м і на висоті 100 м</p> <p>Щільність потужності вітру (Wind Power Density (WPD) використовується для оцінки потенціалу вітрової енергії на певній території; є середньорічною потужністю, що припадає на квадратний метр площі охоплення турбіни, і розраховується для різних висот над землею (на рисунку – на висоті 50 м). Wind Power Density виражається у ваттах на квадратний метр (<math>W/m^2</math>) або у кіловаттах на квадратний метр (<math>kW/m^2</math>) і характеризує кількість енергії, яку можна видобути з вітру на певній площі за певних умов. Розрахунок Wind Power Density враховує такі параметри, як швидкість вітру, щільність повітря, площа і висота над рівнем землі. Чим вища Wind Power Density, тим більший потенціал для виробництва електроенергії з вітрової енергії на даній території. Вимірювання Wind Power Density дозволяє встановити, наскільки ефективно можна використовувати вітроенергію для виробництва електроенергії на різних висотах, на яких можуть бути встановлені установки, та прийняти рішення про встановлення вітроелектростанцій на певній території. Вітроенергетичні ресурси оцінюються з точки зору класів вітроенергетики від класу 1 (найнижчий) до класу 7 (найвищий):</p> <p>Power Density (<math>W/m^2</math>)</p> <p>Class 1, 0-200</p> <p>Class 2, 200-300</p> <p>Class 3, 300-400</p> <p>Class 4, 400-500</p> <p>Class 5, 500-600</p>	<p>«Global Wind Atlas 3.0, a free, web-based application developed, owned and operated by the Technical University of Denmark (DTU). The Global Wind Atlas 3.0 is released in partnership with the World Bank Group, utilizing data provided by Vortex, using funding provided by the Energy Sector Management Assistance Program (ESMAP). For additional information: <a href="https://globalwindatlas.info">https://globalwindatlas.info</a></p> <p>National Renewable Energy Laboratory (NREL) Wind Power Classes can be viewed at <a href="http://rredc.nrel.gov/wind/pubs/atlas/tables/A-8T.html">http://rredc.nrel.gov/wind/pubs/atlas/tables/A-8T.html</a></p> <p>Wind Energy Resource Atlas of the United States can viewed at <a href="http://rredc.nrel.gov/wind/pubs/atlas/atlas_index.html">http://rredc.nrel.gov/wind/pubs/atlas/atlas_index.html</a></p>

№ з/п	Компонент	Показники	Джерело даних
		Class 6, 600-800 Class 7, 800+  Кожен клас представляє діапазон середньої щільності потужності вітру (в одиницях Вт/м <sup>2</sup> ) або еквівалентної середньої швидкості вітру на певній висоті (висотах) над землею. Території, віднесені до класу 3 або вище, підходять для більшості застосувань вітрових турбін, тоді як території класу 2 є маргінальними. Території класу 1, як правило, не підходять, хоча деякі місця (наприклад, відкриті вершини пагорбів, які можуть бути не показані на картах) з достатнім вітровим ресурсом для вітрових турбін можуть існувати в деяких районах класу I. Загалом, комерційні вітроенергетичні проекти з використанням великих турбін вимагають середньої потужності щонайменше 400 Вт/м <sup>2</sup> (клас 4 або вище)	
11	Клімат	Середня температура повітря, щомісячно	Global climate and weather data. <a href="https://www.worldclim.org/data/index.html">https://www.worldclim.org/data/index.html</a>
12	Клімат	Середня кількість атмосферних опадів, щомісячно	Global climate and weather data. <a href="https://www.worldclim.org/data/index.html">https://www.worldclim.org/data/index.html</a>
13	Клімат	Характеристика кліматичних умов	Сервіс кліматичних даних <a href="https://weatherspark.com/y/92635/Average-Weather-in-Chernivtsi-Ukraine-Year-Round">https://weatherspark.com/y/92635/Average-Weather-in-Chernivtsi-Ukraine-Year-Round</a>
14	Клімат	Температура поверхні Землі з супутника Landsat	Серія аналітичних знімків за 2018 – 2021 роки Remote Sensing Lab <a href="http://rslab.gr/index.html">http://rslab.gr/index.html</a>  Parastatidis, D., Mitraka, Z., Chrysoulakis, N., Abrams, M., 2017. Online Global Land Surface Temperature Estimation from Landsat. Remote Sens., 9, 1208.
15	Тенденції змін клімату	Climate Models: 2040 - 2059 Low Emissions (RCP 2.6) Temperature&Precipitation	вебшар Esri with the Research Applications Laboratory (RAL) from the National Center for Atmospheric Research (NCAR) <a href="https://hub.arcgis.com/maps/esri::climate-models-2040-2059-analyses-low-emissions-rcp-2-6-mature-support/about">https://hub.arcgis.com/maps/esri::climate-models-2040-2059-analyses-low-emissions-rcp-2-6-mature-support/about</a>
16	Тенденції змін клімату	Climate Models: 2040 - 2059 Moderate Emissions (RCP 4.5) Temperature&Precipitation	вебшар Esri with the Research Applications Laboratory (RAL) from the National Center for Atmospheric Research (NCAR) <a href="https://hub.arcgis.com/maps/1071ced6c1314e1db1b3edef58c3a25f/about">https://hub.arcgis.com/maps/1071ced6c1314e1db1b3edef58c3a25f/about</a>
17	Тенденції змін клімату	Climate Models: 2040 - 2059 High Emissions (RCP 6.0) Temperature&Precipitation	вебшар Esri with the Research Applications Laboratory (RAL) from the National Center for Atmospheric Research (NCAR)



№ з/п	Компонент	Показники	Джерело даних
			<a href="https://home-pugonline.hub.arcgis.com/maps/97c47837d64a4be28703ebfe98fd90c5/about">https://home-pugonline.hub.arcgis.com/maps/97c47837d64a4be28703ebfe98fd90c5/about</a>
18	Тенденції змін клімату	Climate Models: 2040 - 2059 Very High Emissions (RCP 8.5) Temperature&Precipitation	вебшар Esri with the Research Applications Laboratory (RAL) from the National Center for Atmospheric Research (NCAR) <a href="https://hub.arcgis.com/maps/esri::climate-models-2040-2059-analyses-very-high-emissions-rcp-8-5-mature-support/about">https://hub.arcgis.com/maps/esri::climate-models-2040-2059-analyses-very-high-emissions-rcp-8-5-mature-support/about</a>
19	Водні ресурси	Характеристика стану поверхневих вод та водозбірних басейнів	Плани управління річковими басейнами. Державне агентство водних ресурсів України. <a href="https://davr.gov.ua/site/material?psevd=https%3A%2F%2Fwww.davr.gov.ua%2Fplani-upravlinnya-richkovimi-basejnamiuuyi8">https://davr.gov.ua/site/material?psevd=https%3A%2F%2Fwww.davr.gov.ua%2Fplani-upravlinnya-richkovimi-basejnamiuuyi8</a> План управління річковим басейном Дніпра <a href="https://davr.gov.ua/plan-upravlinnya-richkovim-basejnom-dnipra1">https://davr.gov.ua/plan-upravlinnya-richkovim-basejnom-dnipra1</a>  План управління річковим басейном Дону <a href="https://davr.gov.ua/plan-upravlinnya-richkovim-basejnom-donu1">https://davr.gov.ua/plan-upravlinnya-richkovim-basejnom-donu1</a>  План управління річковим басейном річок Причорномор'я <a href="https://davr.gov.ua/plan-upravlinnya-richkovim-basejnom-richok-prichornomorja1">https://davr.gov.ua/plan-upravlinnya-richkovim-basejnom-richok-prichornomorja1</a> План управління річковим басейном Південного Бугу <a href="https://davr.gov.ua/plan-upravlinnya-richkovim-basejnom-pivdennogo-bugu">https://davr.gov.ua/plan-upravlinnya-richkovim-basejnom-pivdennogo-bugu</a>
20	Водні ресурси	Площа і частка водойм, га / %	OpenStreetMap
21	Ґрунти	Типи ґрунтів	Карта ґрунтів Української РСР . Укр. НДІ ґрунтознавства ім. О. Н. Соколовського, Укрземпроект; - М-6 1:200 000. Київ, 1967 Аркуші: №№ 44, 45, 60, 61, 62, 76, 80, 81, 94, 95, 112, 113, 114, 115, 124, 125, 134, 135
22	Ґрунти	Домінантні види деградації ґрунтів	World map of the status of human-induced soil degradation: an explanatory note / L.R. Oldeman, R.T.A. Hakkeling, W.G. Sombroek. - Wageningen: International Soil Reference and Information Centre; Nairobi: United Nations Environment Programme. -111. <a href="https://www.isric.org/projects/global-assessment-human-induced-soil-degradation-glasod">https://www.isric.org/projects/global-assessment-human-induced-soil-degradation-glasod</a>
23.	Ґрунти	Субдомінантні види деградації ґрунтів	World map of the status of human-induced soil degradation: an explanatory note / L.R. Oldeman, R.T.A. Hakkeling, W.G. Sombroek. - Wageningen: International Soil Reference and Information Centre; Nairobi: United Nations Environment Programme. -111. <a href="https://www.isric.org/projects/global-assessment-human-induced-soil-degradation-glasod">https://www.isric.org/projects/global-assessment-human-induced-soil-degradation-glasod</a>

Додаток 1.6  
до проєкту Програми комплексного  
відновлення Роганської селищної ТГ

Детальна інформація Розділу 4 ПКВ

Таблиця Д.1.6.1 – Розподіл житлової нерухомості по населених пунктах Роганської селищної ТГ

Назва населеного пункту	Тип житлової забудови	на 01.01.2022			на 01.01.2023		
		К-ть, од.	Загальна площа, м <sup>2</sup>	К-ть квартир	К-ть, од.	Загальна площа, м <sup>2</sup>	К-ть квартир
Селище Рогань	Багатоквартирний будинок	38	12 500	715	38	12 500	715
	Будинок садибного типу	2 133	301 900	X	2 133	301 900	X
	Дачний або садовий будинок	X	X	X	X	X	X
	Гуртожиток	X	X	X	X	X	X
	Незавершене житлове будівництво	X	X	X	X	X	X
Селище Доучаєвське	Багатоквартирний будинок	36	44 800	1 855	36	44 800	1 855
	Будинок садибного типу	925	131 400	X	925	131 400	X
	Дачний або садовий будинок	X	X	X	X	X	X
	Гуртожиток	X	X	X	X	X	X
	Незавершене житлове будівництво	X	X	X	X	X	X
Старостинський округ с. Хроли (Села: Борове, Лелюки, Пономаренки, Хроли, Логачівка)	Багатоквартирний будинок	11	33 800	11	33 800	11	33 800
	Будинок садибного типу	524	79 600	524	79 600	524	79 600
	Дачний або садовий будинок	X	X	X	X	X	X
	Гуртожиток	X	X	X	X	X	X
	Незавершене житлове будівництво	X	X	X	X	X	X

Таблиця Д.1.6.2 – Об'єкти історико-культурної спадщини Роганської селищної ТГ

№ з/п	Тип пам'ятки	Значення пам'ятки	Назва об'єкту	Форма власності	Рішення	Примітка	Категорія пошкодження об'єкту
1	археології	місцевого	Могильник курганний	комунальна власність	Рішення виконкому Харківської обласної ради Народних депутатів від 20.04.1987 №184	5047-Ха	не пошкоджено

2	археології	місцевого	Могильник курганний	комунальна власність	Рішення виконкому Харківської обласної ради Народних депутатів від 20.04.1987 №184	5047-Ха	не пошкоджено
3	археології	місцевого	Могильник курганний	комунальна власність	Рішення виконкому Харківської обласної ради Народних депутатів від 20.04.1987 №184	5047-Ха	не пошкоджено
4	археології	місцевого	Могильник курганний	комунальна власність	Рішення виконкому Харківської обласної ради Народних депутатів від 20.04.1987 №184	5047-Ха	не пошкоджено
5	археології	місцевого	Могильник курганний	комунальна власність	Рішення виконкому Харківської обласної ради Народних депутатів від 20.04.1987 №184	5047-Ха	не пошкоджено
6	історії	місцевого	Пам'ятник-бюст В. В. Докучаєву	комунальна власність	Рішення виконкому Харківської обласної ради Народних депутатів від 20.04.1987 №184	4311-Ха	не пошкоджено
7	археології	місцевого	Курган	комунальна власність	Рішення виконкому Харківської обласної ради Народних депутатів від 20.04.1987 №184	5048-Ха	не пошкоджено
8	археології	місцевого	Могильник курганний	комунальна власність	Рішення виконкому Харківської обласної ради Народних депутатів від 20.04.1987 №184	5047-Ха	не пошкоджено
9	археології	місцевого	Могильник курганний	комунальна власність	Рішення виконкому Харківської обласної ради Народних депутатів від 20.04.1987 №184	5047-Ха	не пошкоджено
10	історії	місцевого	Пам'ятний знак воїнам-землякам, загиблим на фронтах Другої світової війни	комунальна власність	Рішення виконкому Харківської обласної ради Народних депутатів від 20.04.1987 №184	4310-Ха	не пошкоджено
11	історії	місцевого	Братська могила	комунальна власність	Рішення виконкому Харківської обласної ради Народних депутатів від 20.04.1987 №184	4351-Ха	не пошкоджено
12	археології	місцевого	Могильник курганний	комунальна власність	Рішення виконкому Харківської обласної ради Народних депутатів від 20.04.1987 №184	5047-Ха	не пошкоджено
13	археології	місцевого	Курган	комунальна власність	Рішення виконкому Харківської обласної ради Народних депутатів від 20.04.1987 №184	5048-Ха	не пошкоджено

14	археології	місцевого	Могильник курганний	комунальна власність	Рішення виконкому Харківської обласної ради Народних депутатів від 20.04.1987 №184	5047-Ха	не пошкоджено
15	археології	місцевого	Могильник курганний	комунальна власність	Рішення виконкому Харківської обласної ради Народних депутатів від 20.04.1987 №184	5047-Ха	не пошкоджено
16	археології	місцевого	Могильник курганний	комунальна власність	Рішення виконкому Харківської обласної ради Народних депутатів від 20.04.1987 №184	5047-Ха	не пошкоджено
17	археології	місцевого	Могильник курганний	комунальна власність	Рішення виконкому Харківської обласної ради Народних депутатів від 20.04.1987 №184	5047-Ха	не пошкоджено
18	історії	місцевого	Братська могила	комунальна власність	Рішення виконкому Харківської обласної ради Народних депутатів від 20.04.1987 №184	4309-Ха	не пошкоджено
19	археології	місцевого	Могильник курганний	комунальна власність	Рішення виконкому Харківської обласної ради Народних депутатів від 20.04.1987 №184	5047-Ха	не пошкоджено
20	археології	місцевого	Могильник курганний	комунальна власність	Рішення виконкому Харківської обласної ради Народних депутатів від 20.04.1987 №184	5047-Ха	не пошкоджено
21	археології	місцевого	Могильник курганний	комунальна власність	Рішення виконкому Харківської обласної ради Народних депутатів від 20.04.1987 №184	5047-Ха	не пошкоджено
22	археології	місцевого	Могильник курганний	комунальна власність	Рішення виконкому Харківської обласної ради Народних депутатів від 20.04.1987 №184	5047-Ха	не пошкоджено
23	археології	місцевого	Курган	комунальна власність	Рішення виконкому Харківської обласної ради Народних депутатів від 20.04.1987 №184	5048-Ха	не пошкоджено
24	історії	місцевого	Могила капітана Ф. І. Громадського	комунальна власність	Рішення виконкому Харківської обласної ради Народних депутатів від 20.04.1987 №184	4352-Ха	не пошкоджено
25	історії	місцевого	Братська могила	комунальна власність	Рішення виконкому Харківської обласної ради Народних депутатів від 20.04.1987 №184	4354-Ха	наявні незначні пошкодження

26	археології	місцевого	Могильник курганний	комунальна власність	Рішення виконкому Харківської обласної ради Народних депутатів від 20.04.1987 №184	5047-Ха	не пошкоджено
27	археології	місцевого	Могильник курганний	комунальна власність	Рішення виконкому Харківської обласної ради Народних депутатів від 20.04.1987 №184	5047-Ха	не пошкоджено
28	археології	місцевого	Могильник курганний	комунальна власність	Рішення виконкому Харківської обласної ради Народних депутатів від 20.04.1987 №184	5047-Ха	не пошкоджено

Детальна інформація Розділу 5 ПКВ

Таблиця Д.1.7.1 – Інформація про пошкодження майна на території Роганської селищної ТГ

Назва населеного пункту	Тип об'єкта інфраструктури	Кількість, од.					Загальна площа, м <sup>2</sup>	Орієнтовна загальна площа пошкоджень, м <sup>2</sup>	Інформація про комісійне обстеження пошкоджень/руйнувань
		Всього, од.	Всього, квартир	у т.ч. за ступенем руйнування					
				I	II	III			
Роганська ТГ	<i>Житлова інфраструктура, у т.ч.:</i>								
	багатоквартирний будинок	57	-	45	9	3	4 500	587,00	13/208
	будинок садибного типу	630	X	469	140	21	40 500	5 445,00	450
	дачний або садовий будинок	56	X	48	8	0	0	0,00	0
	гуртожиток	6	-	5	-	1	2 126	183,00	2/4
	об'єкт незавершеного житлового будівництва	-	-	-	-	-	1 128	934,40	1
	господарські споруди на приватних земельних ділянках		X				4 000	688,00	0
	<i>Освітні заклади, у т.ч.:</i>								
	заклади дошкільної освіти	2	X	1	1	0	4 263	1 039,00	3
	заклади загальної середньої освіти	2	X	1	1	0	22 451	560,00	6
	заклади професійно-технічної освіти		X		0	0	3 639	158,30	1
	заклади вищої освіти	1	X	1	0	0	0	0,00	0
	заклади позашкільної освіти	1	X	0	1	0	0	0,00	0
	<i>Заклади охорони здоров'я, у т.ч.:</i>								
	поліклініки	3	X	0	1	0	548,3	180	1
лікарні	0	X	0	0	0	0	0,00	0	

	фельдшерсько-акушерські пункти	1	X	1	0	0	82	82,40	1
	аптеки	2	X	2	0	0	0	0,00	0
<i>Заклади соціального захисту населення, у т.ч.:</i>									
	заклади культури	1	X	0	1	0	2 323	774,70	4
	об'єкти для занять спортом		X		0	0			



Детальна інформація Розділу 7 ПКВ

Таблиця Д.1.8.1 – Пропозиції щодо доцільності зміни функціонального призначення територій територіальної громади (її частини) з урахуванням існуючої забудови та наявної містобудівної документації

Пор. №	Назва проєктного рішення	Назва населеного пункту	КАТОТГ населеного пункту	Адреса, місце розташування, (кадастровий номер за наявності)	Функціональне призначення території			Зміст проєктного рішення (обґрунтування)
					Існуюче	Проєктне відповідно до чинної МД	Пропозиція відповідно до програми комплексного відновлення	
<i>Соціальні пропозиції</i>								
1.	Майданчик для виходу собак	сел. Рогань	UA63120230010032001	вул. Культури	території для сінокошення та випасання худоби	рекреаційно-туристичні території	території громадської забудови	Забезпечення житлового фонду майданчиками для виходу домашніх тварин
2.	Центр безпеки на базі колишньої пожежної частини	сел. Рогань	UA63120230010032001	вул. Культури	території громадської забудови	території об'єктів теплопостачання	території спеціального призначення	Впровадження новітніх підходів до забезпечення безпеки життєдіяльності населення
3.	Укриття на території КЗ "Роганський ліцей"	сел. Рогань	UA63120230010032001	вул. Культури, 66А	території громадської забудови	території громадської забудови	території громадської забудови	Будівництво захисних споруд в закладах освіти
4.	Спортивний комплекс	с-ще Докучаєвське	UA63120230070025483	вул. Південна	території закладів освіти	території закладів освіти	території спортивних закладів	Розвиток спортивної інфраструктури та дозвілля
5.	Храм	сел. Рогань	UA63120230010032001	пров. Яружний	території для сінокошення та випасання худоби	зелені насадження спеціального користування	території культових закладів	Забезпечення культових, релігійних потреб населення

6.	Станція мобільного зв'язку	сел. Рогань	UA631202300 10032001	вул. Культури	зелені насадження загального користування	зелені насадження загального користування	території об'єктів телекомунікацій	Покращення якості мобільного зв'язку громади
7.	Дві станції мобільного зв'язку	сел. Рогань	UA631202300 10032001	вул. Харківська	території для сінокосіння та випасання худоби	території під ріллею та перелогами	території об'єктів телекомунікацій	Покращення якості мобільного зв'язку громади
8.	Укриття на території КЗ «Роганський академічний ліцей»	с-ще Докучаєвське	UA631202300 70025483	вул. Учбове містечко ХНАУ ім. Докучаєва, 7	території громадської забудови	території громадської забудови	території громадської забудови	Будівництво захисних споруд в закладах освіти
9.	Центр утримання тварин	за межами сел. Рогань	UA631202300 00080742	6325158500:03:0 09:0004	території під багаторічними насадженнями	території під багаторічними насадженнями	території громадської забудови	Формування територій стерилізації безпритульних тварин для потреб громади
10.	Дитячий (не критий) манеж (ковзанка, баскетбольний майданчик тощо)	с-ще Докучаєвське	UA631202300 70025483	вул. Південна	території житлової багатоквартирної забудови	території житлової багатоквартирної забудови	території громадської забудови	Розвиток спортивної інфраструктури та дозвілля
11.	Майданчик для виходу собак	с-ще Докучаєвське	UA631202300 70025483	вул. Південна	території житлової багатоквартирної забудови	території житлової багатоквартирної забудови	території громадської забудови	Забезпечення житлового фонду майданчиками для виходу домашніх тварин
12.	Кемпінг	за межами населених пунктів	UA631202300 00080742	На схід від с. Лелюки	території для сінокосіння та випасання худоби	рекреаційно-туристичні території	рекреаційно-туристичні території	Забезпечення розвитку туристичної та рекреаційної інфраструктури
13.	Кемпінг	за межами населених пунктів	UA631202300 00080742	На Пн. від сел. Докучаєвське	території для сінокосіння та випасання худоби	рекреаційно-туристичні території	рекреаційно-туристичні території	Забезпечення розвитку туристичної та рекреаційної інфраструктури
14.	Автопарк для зберігання та обслуговування комунальної техніки	за межами населених пунктів	UA631202300 00080742	На захід від с. Пономаренки	території складування та утилізації відходів	території транспортних підприємств	території транспортних підприємств	Для комунальних потреб громади, покращення умов пасажирських перевезень в межах громади, у тому числі для обслуговування шкільних автобусів, та

								надання послуг спеціалізованого транспорту в межах громади
15.	Кладовище	за межами населених пунктів	UA631202300 00080742	На південь від сел. Рогань	території під багаторічними насадженнями	території кладовищ та крематоріїв	території кладовищ та крематоріїв	Формування територій місць поховання для потреб громади
16.	Кладовище	за межами населених пунктів	UA631202300 00080742	На захід від с. Пономаренки	території складування та утилізації відходів	території кладовищ та крематоріїв	території кладовищ та крематоріїв	Формування територій місць поховання для потреб громади
17.	Офіс КП «Еко-сервіс» та філія ЦНАП	с. Хроли	UA631202300 60019303	вул. Зорянська	території громадської забудови	території адміністративно-офісної забудови	території адміністративно-офісної забудови	Покращення надання адміністративних послуг населенню в межах громади
18.	ЦНАП	с-ще Докучаєвське	UA631202300 70025483	-	території адміністративно-офісної забудови	території адміністративно-офісної забудови	території адміністративно-офісної забудови	Покращення надання адміністративних послуг населенню в межах громади
19.	Амбулаторія	с-ще Докучаєвське	UA631202300 70025483	вул. Докучаєва	території громадської забудови	території багатофункціональних центрів	території багатофункціональних центрів	Покращення надання медичної допомоги за місцем проживання
20.	ЗДО на 110 місць	сел. Рогань	UA631202300 10032001	вул. Горького	території громадської забудови	території закладів освіти	території закладів освіти	Покращення надання освітньо-виховних послуг і вдосконалення мережі закладів освіти та виховання громади
21.	Будинок дитячої та студентської творчості	с-ще Докучаєвське	UA631202300 70025483	-	території житлової багатоквартирної забудови	території закладів освіти	території закладів освіти	Забезпечення культурного відпочинку населення
22.	Пожежне депо на 2 автомобілі	с. Пономаренки		-	території для сінокосіння та випасання худоби	території інженерно-комунальної забудови	території спецпризначення	Дотримання протипожежних вимог для забезпечення пожежної охорони в межах громади
23.	Реконструкція існуючого пожежного депо на 1 автомобіль	с-ще Докучаєвське	UA631202300 70025483	-	території спецпризначення	території спецпризначення	території спецпризначення	Дотримання протипожежних вимог для забезпечення

	з добудовою гаража на 1 автомобіль							пожежної охорони в межах громади
24.	Будинок культури	с. Хроли	UA631202300 60019303	вул. Зорянська	території закладів торгівлі, громадського харчування та побутового обслуговування	території закладів культури, спорту та дозвілля	території закладів культури, спорту та дозвілля	Забезпечення культурного відпочинку населення
25.	Спортивне містечко	с-ще Докучаєвське	UA631202300 70025483	вул. Докучаєва	території науково-дослідних, проектних та вишукувальних закладів	території спортивних закладів	території спортивних закладів	Розвиток спортивної інфраструктури та дозвілля
26.	Зона відпочинку з мотузковим містечком	с-ще Докучаєвське	UA631202300 70025483	-	території науково-дослідних, проектних та вишукувальних закладів	рекреаційно-туристичні території	рекреаційно-туристичні території	Розвиток туристичної та рекреаційної інфраструктури
27.	Зона відпочинку біля водойми з мотузковим містечком	с-ще Докучаєвське	UA631202300 70025483	-	території науково-дослідних, проектних та вишукувальних закладів	рекреаційно-туристичні території	рекреаційно-туристичні території	Розвиток туристичної та рекреаційної інфраструктури
28.	Пляж	с-ще Докучаєвське	UA631202300 70025483	-	території науково-дослідних, проектних та вишукувальних закладів, території для сінокосіння та випасання худоби	рекреаційно-туристичні території	рекреаційно-туристичні території	Розвиток туристичної та рекреаційної інфраструктури
29.	Зона відпочинку біля водойми	за межами населених пунктів	UA631202300 00080742	На Пд. Сх. від с. Лелюки	території для сінокосіння та випасання худоби	рекреаційно-туристичні території	рекреаційно-туристичні території	Розвиток туристичної та рекреаційної інфраструктури

30.	Зона відпочинку біля водойми	сел. Рогань	UA631202300 10032001	вул. Кільцева	території для сінокошіння та випасання худоби	рекреаційно-туристичні території	рекреаційно-туристичні території	Розвиток туристичної та рекреаційної інфраструктури
31.	Парк "Випускників"	с-ще Докучаєвське	UA631202300 70025483	вул. Академічна	території закладів освіти	зелені насадження загального користування	зелені насадження загального користування	Збереження екосистеми населеного пункту. Формування мережі зелених зон. Нормалізація благополуччя населення.
32.	Парк «Зустріч друзів»	с-ще Докучаєвське	UA631202300 70025483	вул. Докучаєва	території житлової багатоквартирної забудови	зелені насадження загального користування	зелені насадження загального користування	Збереження екосистеми населеного пункту. Формування мережі зелених зон. Нормалізація благополуччя населення.
33.	Муніципальна автостоянка	с-ще Докучаєвське	UA631202300 70025483	вул. Докучаєва	території для випасання худоби	території автостоянок і гаражів	території автостоянок і гаражів	Розвиток дорожньо-транспортної інфраструктури
34.	Муніципальна автостоянка	с. Хроли	UA631202300 60019303	вул. Новоселів	території вулиць та доріг	території автостоянок і гаражів	території автостоянок і гаражів	Розвиток дорожньо-транспортної інфраструктури
35.	Урбан – Парк	с. Хроли	UA631202300 60019303	перетин вул. Зорянська і Польова	озеленені території	зелені насадження загального користування	зелені насадження загального користування	Збереження екосистеми населеного пункту. Формування мережі зелених зон. Нормалізація благополуччя населення.
<b>Комерційні пропозиції</b>								
36.	Ринок	сел. Рогань	UA631202300 10032001	вул. Шевченка	території для сінокошіння та випасання худоби	території для сінокошіння та випасання худоби	території закладів торгівлі	Виробництво та реалізація місцевої продукції. Забезпечення населення продуктами харчування з мінімальними витратами на доставку. Використання місцевої сировини

37.	Центр побутових послуг	сел. Рогань	UA631202300 10032001	вул. 1 Травня	зелені насадження загального користування	території житлової багатоквартирної забудови	території закладів побутового обслуговування	Забезпечення населення різноманітними побутовими послугами – послуги, які пов'язані з веденням домашнього господарства, виконанням різноманітних ремонтних робіт, забезпеченням санітарно-гігієнічних та інших потреб населення, а також з виготовленням за індивідуальними замовленнями особистих речей та предметів тощо
38.	Котеджне містечко	сел. Рогань	UA631202300 10032001	6325158500:03:0 08:0099	території під багаторічними насадженнями	території під багаторічними насадженнями	території житлової забудови	Розвиток проектного житлового фонду для забезпечення потреб громади
39.	Автозаправна станція	сел. Рогань	UA631202300 10032001	траса Харків- Довжанський – Провулок Теплий	території під ріллею та перелогами	території під ріллею та перелогами	території закладів з обслуговування автотransпортних засобів	Розвиток дорожньо-транспортної інфраструктури, створення підприємств для обслуговування автомобілів
40.	Комплекс автообслуговування( СТО, шиномонтаж, автомийка)	с-ще Докучаєвське	UA631202300 70025483	вул. Учбове містечко ХНАУ	території закладів освіти	зелені насадження загального користування	території закладів з обслуговування автотransпортних засобів	Розвиток дорожньо-транспортної інфраструктури, створення підприємств для обслуговування автомобілів
41.	Квартал багатоповерхової забудови	с-ще Докучаєвське	UA631202300 70025483	вул. Південна	території науково-дослідних, проєктних та вишукувальних закладів	території науково-дослідних, проєктних та вишукувальних закладів	території житлової багатоквартирної забудови	Розвиток проектного житлового фонду для забезпечення потреб громади

42.	Квартал багатоповерхової забудови	с-ще Докучаєвське	UA63120230070025483	вул. Південна	території житлової багатоквартирної забудови	території житлової багатоквартирної забудови	території житлової багатоквартирної забудови	Розвиток проєктного житлового фонду для забезпечення потреб громади
43.	Складські приміщення для зберігання сг продукції, сг техніки	за межами с. Борове	UA6312023000080742	-	території для сінокосіння та випасання худоби	території промислових підприємств	території логістичних центрів, складів та баз	Формування інвестиційно – привабливих територій з метою забезпечення економічного розвитку громади
44.	Тепличний комплекс з вирощування мікро-зелені	с. Борове	UA63120230020078494	вул. Харківська	території для сінокосіння та випасання худоби	території для сінокосіння та випасання худоби	території тепличних господарств	Підтримка розвитку органічного сільського господарства, переробки та маркетингу місцевих продуктів
45.	Три багатоквартирні житлові будинки на 5 поверхів	с-ще Докучаєвське	UA63120230070025483	-	території житлової багатоквартирної забудови	території житлової багатоквартирної забудови	території житлової багатоквартирної забудови	Розвиток проєктного житлового фонду для забезпечення потреб громади
46.	Багатоквартирні житлові будинки (2 ділянки)	с-ще Докучаєвське	UA63120230070025483	-	території житлової багатоквартирної забудови	території житлової багатоквартирної забудови	території житлової багатоквартирної забудови	Розвиток проєктного житлового фонду для забезпечення потреб громади
47.	Торгівельний майданчик	сел. Рогань	UA63120230010032001	вул. Весела	території громадської забудови	території закладів торгівлі	території закладів торгівлі	Розвиток малого і середнього бізнесу. Покращення побутового обслуговування населення
48.	Офісні, торгово-розважальні центри	за межами населених пунктів	UA6312023000080742	На захід від с. Докучаєвське, вздовж існуючого під'їзду до Міжнародного аеропорту "Харків"	території під ріллею та перелогами	території громадської забудови	території громадської забудови	Формування інвестиційно – привабливих територій з метою забезпечення економічного розвитку громади.
49.	Пасіка	за межами населених пунктів	UA6312023000080742	На захід від с. Борове	території під ріллею та перелогами	території для розміщення сг будівель та споруд	території для розміщення сг будівель та споруд	Підтримка розвитку органічного сільського господарства, переробки та



								маркетингу місцевих продуктів
50.	Промислове підприємство V класу шкідливості	за межами населених пунктів	UA631202300 00080742	На північ від сел. Рогань вздовж автомобільної дороги /М-03/	території для сінокосіння та випасання худоби	території промислових підприємств	території промислових підприємств	Формування інвестиційно – привабливих територій з метою забезпечення економічного розвитку громади
51.	Промислові підприємства V класу шкідливості	за межами населених пунктів	UA631202300 00080742	На південний захід від с. Пономаренки	території для сінокосіння та випасання худоби	території промислових підприємств	території промислових підприємств	Формування інвестиційно – привабливих територій з метою забезпечення економічного розвитку громади
52.	Створення індустріального парку	за межами населених пунктів	UA631202300 00080742	На південь від с. Хроли	території під ріллею та перелогами	території промислових підприємств	території промислових підприємств	Формування інвестиційно – привабливих територій з метою забезпечення економічного розвитку громади та підвищення конкурентоспроможності, створення нових робочих місць, збільшення надходжень до всіх рівнів бюджету, розвитку сучасної виробничої та ринкової інфраструктури
53.	Промислове підприємство III-V класу шкідливості	за межами населених пунктів	UA631202300 00080742	На захід від сел. Докучаєвське, вздовж існуючої залізниці	території для розміщення с/г будівель і дворів	території промислових підприємств	території промислових підприємств	Формування інвестиційно – привабливих територій з метою забезпечення економічного розвитку громади
54.	Автомобільна траса з трибунами	за межами населених пунктів	UA631202300 00080742	На захід від с. Борове	території складування та утилізації відходів	території розважальних комплексів та закладів	території розважальних комплексів та закладів	Розвиток спортивної інфраструктури та дозвілля
55.	АЗК (2 ділянки, одна навпроти іншої через дорогу)	за межами населених пунктів	UA631202300 00080742	На схід від с. Хроли вздовж існуючого	території під ріллею та перелогами	території транспортних підприємств	території транспортних підприємств	Розвиток дорожньо-транспортної інфраструктури,

				під'їзду до Міжнародного аеропорту "Харків"				створення підприємств для обслуговування автомобілів.
56.	Логістичний центр та майданчик для відстою транспорту	за межами населених пунктів	UA6312023000080742	На схід від сел. Рогань вздовж автомобільної дороги /М-03/	території для сінокосіння та випасання худоби	території транспортних підприємств	території транспортних підприємств	Розвиток дорожньо-транспортної інфраструктури, створення підприємств для обслуговування автомобілів
57.	Території для розміщення терміналу "Нова пошта"	за межами населених пунктів	UA6312023000080742	На захід від с-ще Докучаєвське	території під ріллею та перелогами	території логістичних центрів, складів та баз	території логістичних центрів, складів та баз	Формування інвестиційно – привабливих територій з метою забезпечення економічного розвитку громади
58.	Елеватор	за межами населених пунктів	UA6312023000080742	На захід від с-ще Докучаєвське	території під ріллею та перелогами	території для розміщення сільськогосподарських будівель і дворів	території для розміщення сільськогосподарських будівель і дворів	Підтримка розвитку органічного сільського господарства, переробки та маркетингу місцевих продуктів
59.	Торгівельний заклад (супермаркет АТБ)	за межами населених пунктів	UA6312023000080742	На північ від сел. Рогань	території під ріллею та перелогами	території закладів торгівлі	території закладів торгівлі	Розвиток малого і середнього бізнесу. Покращення побутового обслуговування населення
60.	СТО на 4 пости	с. Хроли	UA63120230060019303	вул. Миколаївська	озеленені території, території культових закладів	території автомобільного транспорту	території автомобільного транспорту	Розвиток дорожньо-транспортної інфраструктури, створення підприємств для обслуговування автомобілів
61.	СТО на 10 пости	с-ще Докучаєвське	UA63120230070025483	вул. Відділення Роганка	території під багаторічними насадженнями	території закладів з обслуговування автотранспортних засобів	території закладів з обслуговування автотранспортних засобів	Розвиток дорожньо-транспортної інфраструктури, створення підприємств для обслуговування автомобілів
62.	Автозаправна станція	сел. Рогань	UA63120230010032001	вул. Дослідна	території житлової	території закладів з	території закладів з обслуговування	Розвиток дорожньо-транспортної

					багатоквартирно ї забудови	обслуговуванн я автотранспорт них засобів	автотранспортних засобів	інфраструктури, створення підприємств для обслуговування автомобілів.
63.	Для розміщення сільськогосподарськи х будівель та дворів	с. Хроли	UA631202300 60019303	вул. Птахівника	території для розміщення сільськогосподар ських будівель і дворів	території для розміщення сільськогоспод арських будівель і дворів	території для розміщення сільськогосподарських будівель і дворів	Підтримка розвитку органічного сільського господарства, переробки та маркетингу місцевих продуктів.
64.	Для розміщення сільськогосподарськи х будівель та дворів	с. Хроли	UA631202300 60019303	вул. Миколаївська	території для розміщення сільськогосподар ських будівель і дворів	території для розміщення сільськогоспод арських будівель і дворів	території для розміщення сільськогосподарських будівель і дворів	Підтримка розвитку органічного сільського господарства, переробки та маркетингу місцевих продуктів.
65.	Для розміщення сільськогосподарськи х будівель та дворів	с. Хроли	UA631202300 60019303	вул. Миколаївська	території для розміщення сільськогосподар ських будівель і дворів	території для розміщення сільськогоспод арських будівель і дворів	території для розміщення сільськогосподарських будівель і дворів	Підтримка розвитку органічного сільського господарства, переробки та маркетингу місцевих продуктів.
66.	Промислові підприємства без екологічних наслідків	за межами населених пунктів	UA631202300 00080742	На північ від сел. Рогань вздовж автомобільної дороги /М-03/	території під ріллею та перелогами	території промислових підприємств	території промислових підприємств	Формування інвестиційно – привабливих територій з метою забезпечення економічного розвитку громади
67.	Промислове підприємство V класу шкідливості	с. Хроли	UA631202300 60019303	вул. Зорянська	території для розміщення сільськогосподар ських будівель і дворів	території промислових підприємств	території промислових підприємств	Формування інвестиційно- привабливих територій з метою забезпечення економічного розвитку громади
68.	Промислові підприємства V класу шкідливості (2 ділянки)	сел. Рогань	UA631202300 10032001	-	території під ріллею та перелогами	території промислових підприємств	території промислових підприємств	Формування інвестиційно – привабливих територій з метою забезпечення економічного розвитку громади

69.	Розміщення об'єктів придорожньої інфраструктури	сел. Рогань	UA631202300 10032001	вздовж автомобільної дороги /М-03/	території для сінокосіння та випасання худоби	території закладів з обслуговування автотранспортних засобів	території закладів з обслуговування автотранспортних засобів	Розвиток дорожньо-транспортної інфраструктури, створення підприємств для обслуговування автомобілів
70.	Територія під розміщення сонячних панелей	с-ще Докучаєвське	UA631202300 70025483	вул. Південна	території під ріллею та перелогами	території промислових підприємств	території промислових підприємств	Розвиток альтернативних систем енергозабезпечення на основі відновлювальних джерел енергії.

**План заходів для реалізації програми комплексного відновлення території Роганської селищної ТГ**

**Таблиця Д.1.9.1 – План заходів для реалізації програми комплексного відновлення території Роганської селищної ТГ**

№ з/п	Опис та зміст заходу	Відповідальні виконавці	Рівень пріоритетності	Джерела фінансування	Попередній фінансово-економічний розрахунок	Строк виконання	Проміжний контроль	Індикатори реалізації
<b>1. Відбудова та розвиток освітньої мережі</b>								
1.1.	Будівництво захисних споруд цивільного захисту в закладах загальної середньої освіти сел. Рогань і сел. Докучаєвське	Відділ освіти	1	Державний бюджет	100 000 тис. грн.	2024-2025 р.р.	Кінець 2024 р.	Укриття всіх учасників освітнього процесу в захисних спорудах при роботі в дві зміни (700 осіб)
1.2.	Реконструкція системи теплопостачання Пономаренківського ліцею	Відділ освіти	2	Місцевий бюджет	4 300 тис.грн.	2024 р.	Вересень 2024 р.	Забезпечення температурного режиму згідно ДСсаНІП (не нижче 19 гр.Цельсія)
1.3	Аварійно-відновлювальні роботи (капітальний ремонт) покрівель закладів загальної середньої освіти	Відділ освіти	1	Місцевий бюджет	5 400 тис. грн.	2024	II квартал 2024 року	Усунення протікань покрівель Роганського ліцею та Роганського академічного ліцею

## 2. Заходи у сфері житлово-комунального господарства

2.1.	Реконструкція теплової магістралі сел. Докучаєвське	КП ТПМРСР	1	Державний бюджет	44 545 тис.грн.	2024 р.	Вересень 2024 р.	Зменшення втрат теплоносія до максимального значення у 3%
2.2.	Реконструкція системи водопостачання сел. Докучаєвське	КП ТПМРСР	1	Державний бюджет, Міжнародна організація з міграції	Орієнтовно 50 000 тис.грн.	2024-2026 р.р.	Вересень 2025 р.	Зменшення втрат води в системі до значення у 3%
2.3.	Реконструкція системи водопостачання сел. Рогань	КП ТПМРСР	1	Державний бюджет, Міжнародна організація з міграції	Орієнтовно 35 000 тис.грн.	2024-2026 р.р.	Вересень 2025 р.	Зменшення втрат води в системі до значення у 3%
2.4.	Реконструкція очисних споруд сел. Докучаєвське/ альтернативний проект – підключення каналізаційної мережі сел. Докучаєвське до м. Харкова	КП ТПМРСР	1	Державний бюджет, кредитні кошти ЄІБ	Орієнтовно 185 000 тис.грн.	2024-2026 р.р.	Кінець 2025 р.	Очистка стоків до показника, що відповідає вимогам ДСсаНІП/ за альтернативним проектом – відсутність стоків в місцевих екосистемах
2.5	Аварійно-відновлювальні роботи на покрівлях багатоквартирних житлових будинків в сел. Рогань та сел.. Докучаєвське	Виконавчий комітет, ЖЕУ «Докучаївське»	1	Місцевий бюджет, державний бюджет (ПКМУ № 118 від 10.02.2023 року)	10 250 тис. грн..	2024 рік	Вересень 2024 рік	Ліквідація наслідків збройної агресії та забезпечення населення гідними умовами проживання (8 багатоквартирних будинків)

2.6	Вирішення питання поведження із відходами, зокрема, з тими, які утворилися внаслідок бойових дій.  Розроблення та затвердження відповідних програм.	Виконавчий комітет	2	Кошти з бюджету ТГ, державні кошти, кошти проектів та програм МТД, та будь-які не заборонені законодавством кошти	Не розраховувався	до 2029		Підвищення рівня благоустрою населених пунктів Роганської селищної ТГ
<b>3. Забезпечення населення адміністративними послугами</b>								
3.1.	Реконструкція будівлі в сел. Доучаєвське під ЦНАП з урахуванням вимог укриття населення	Виконавчий комітет	1	Державний та місцевий бюджети	36 044 тис.грн.	2024-2025 р.р.	Кінець 2024 р	Охоплення населення всіма видами обов'язкових адміністративних послуг (226 послуг)
<b>4. Забезпечення населення медичними послугами 1-го рівня</b>								
4.1.	Реконструкція будівлі Роганської АЗПСМ	Виконавчий комітет	2	Державний бюджет	Орієнтовно 18 000 тис.грн.	2024-2025 р.р.	Кінець 2025 р.	Збільшення кількості людей, які можуть скористатися послугами сімейного лікаря одночасно, розширення спектру послуг
<b>5. Розвиток дошкільної освіти</b>								
5.1.	Реконструкція дитячого садку в сел.. Рогань	Виконавчий комітет	3	Державний бюджет	Орієнтовно 125 000 тис.грн.	2025-2027 р.р.	II квартал 2026 р.	Збільшення місць в дитячому садочку до 120 з 47



6. Розвиток позашкільної освіти та спорту								
6.1.	Будівництво фізкультурно-оздоровчого комплексу в сел. Рогань	Виконавчий комітет	3	Державний бюджет	Орієнтовно 30 000 тис.грн.	2027 р.	Кінець 2026 р.	Забезпечення населення позашкільною освітою та спортивною інфраструктурою
7. Розвиток економіки								
7.1.	Створення та підтримка інвестиційних майданчиків	Виконавчий комітет	1	Місцевий бюджет	Орієнтовно 5 000 тис.грн.	2024-2027 р.р.	Кінець 2025 р.	Створення сприятливих умов для ведення бізнесу в громаді
7.2	Розмінування земель громади в межах населених пунктів та за межами.	Виконавчий комітет	1	Місцевий бюджет, кошти юридичних та фізичних осіб та інших джерел, які не заборонені чинним законодавством	Не розраховувався	2023-2030	2026	Розміновані землі громади
8. Розвиток вулично-дорожньої мережі								
8.1.	Ремонт та благоустрій доріг в населених пунктах	Виконавчий комітет	2	Державний і місцевий бюджети	Орієнтовно 120 000 тис.грн.	2024-2027 р.р.	Кінець 2025 р.	Поліпшення стану доріг в населених пунктах громади, забезпечення безпеки дорожнього руху, покращення логістики
8.2.	Ремонт та будівництво тротуарних і велосипедних доріжок	Виконавчий комітет	3	Державний і місцевий бюджети	Орієнтовно 50 000 тис.грн.	2024-2027 р.р.	Кінець 2026 р.	Забезпечення безпеки руху

								пішоходів та велосипедистів
<b>9. Заходи цивільного захисту населення та територій</b>								
9.1	Створення центру безпеки шляхом реконструкції будівлі пожежного депо в сел.. Рогань	Виконавчий комітет	1	Державний і місцевий бюджет	Орієнтовно 22 000 тис. грн..	2024-2025	Кінець 2024 р.	Охоплення території сел. Рогань (з урахуванням розширення меж населеного пункту в 2021 році) пожежним депо, станцією швидкої допомоги і поліцейською станцією. Зменшення часу доїзду екстрених служб до 5 хв.
9.2	Створення пожежних пірсів на відкритих водоймах в сел.. Рогань, сел. Докучаєвське, с. Хроли та с. Логачівка	Виконавчий комітет	1	Місцевий бюджет, грантові кошти	Орієнтовно 800 тис. грн..	2024	II квартал 2024	Забезпечення можливості безперешкодного і всесезонного забору води на відкритих водоймах пожежними автомобілями, зменшення часу на ліквідацію пожеж
9.3	Капітальний ремонт підвальних приміщень багатоквартирних будинків в сел.. Рогань, сел.. Докучаєвське та с. Хроли з метою	Виконавчий комітет	1	Місцевий бюджет	Орієнтовно 25000 тис. грн.	2024-2025	Кінець 2024	Поповнення фонду захисних споруд цивільного захисту та охоплення ними

	створення найпростіших укриттів у відповідності до наказу МВС № 579 від 09.07.2018 р.							всього населення територіальної громади
9.4	Створення на території громади місцевої автоматизованої системи централізованого оповіщення (МАСЦО)	Виконавчий комітет	1	Державний бюджет	20 000 тис. грн..	2024-2026	Кінець 2025	Охоплення всієї території громади МАСЦО (7 населених пунктів)
9.5	Розширення мережі пожежних гідрантів на території громади	Виконавчий комітет	1	Місцевий бюджет, кошти міжнародних партнерів	2 450 тис. грн.	2024-2025	Кінець 2024	Охоплення всієї території громади мережею пожежних гідрантів (7 населених пунктів – 70 шт.)
<b>10. Формування інклюзивного простору</b>								
9.1.	Пристосування всіх громадських будівель до потреб людей з інвалідністю	Виконавчий комітет	1	Державний і місцевий бюджети	Орієнтовно 80 000 тис.грн.	2024-2027 рр	Кінець 2026 р.р.	Забезпечення безбар'єрного доступу до всіх громадських будівель (12 будівель)
9.2.	Розширення послуг ІРЦ	Виконавчий комітет	1	Місцевий бюджет	Орієнтовно 2 000 тис.грн.	2024-2025 рр	II квартал 2025 р.	Збільшення кількості дітей, які отримують послуги в ІРЦ до 50 (кількість дітей з ООП в громаді та прогнозна кількість з сусідніх громад)

### 11. Співпраця з міжнародними організаціями та організаціями громадянського суспільства, розвиток молодіжної політики

10.1	Створення та розширення безкоштовних освітньо – культурних просторів для дітей та молоді.	Відділ економічного розвитку, інвестицій, міжнародної співпраці, комунікації та туризму	1	Кошти МТД	Орієнтовно 5 000 тис.грн	2024-2025 рр	Кінець 2024 р.	Забезпечення дітей та молоді безкоштовними освітніми послугами на 100%
10.2	Створення та облаштування центру відновлення та розвитку на території Роганської громади	Відділ економічного розвитку, інвестицій, міжнародної співпраці, комунікації та туризму	1	Кошти МТД та Місцевий бюджет	Орієнтовно 1 500 тис.грн	2024 р.	II квартал 2024 р.	Налагодження співпраці з інвесторами, донорами, бізнесом та надання консультативних послуг з відновлення мешканцям громади
10.3	Створення та облаштування Молодіжного центру Роганської громади	Відділ економічного розвитку, інвестицій, міжнародної співпраці, комунікації та туризму	1	Кошти МТД та Місцевий бюджет	Орієнтовно 1 000 тис.грн	2024 р.	II квартал 2024 р.	Забезпечення діяльності Молодіжної ради Роганської громади, надати доступ молоді до публічного простору
10.4	Створення центру громадянської ідентичності Харківської області на території Роганської громади	Відділ економічного розвитку, інвестицій, міжнародної співпраці, комунікації та туризму	2	Кошти МТД та Місцевий бюджет, Обласний бюджет	Орієнтовно 7 000 тис.грн	2024-2025 рр	Кінець 2024 р.	Виховання громадянської позиції, інтеграція молоді з числа ВПО, УБД, та деокупованих територій у суспільство,

								збільшення волонтерських ініціатив.
10.5	Створення центру підтримки та тимчасового проживання ВПО	Відділ економічного розвитку, інвестицій, міжнародної співпраці, комунікації та туризму	2	Кошти МТД та Місцевий бюджет, Обласний бюджет	Орієнтовно 20 000 тис.грн	2024-2025 рр	Кінець 2024 р.	Надання прихистку ВПО та мешканцям у яких знищено жило , або знаходиться у стадії відбудови
10.6	Створення мультифункціонального майданчика на території Роганської громади	Відділ економічного розвитку, інвестицій, міжнародної співпраці, комунікації та туризму	2	Кошти МТД та Місцевий бюджет, Обласний бюджет	Орієнтовно 1 900 тис.грн	2024-2026 рр	2024 р.	Забезпечення зручного місця для проведення спортивних заходів, ігор та тренувань, що сприятиме активному способу життя та здоровому розвитку громади.
10.7	Створення та облаштування місця для відпочинку активної молоді с. Хроли Роганської громади	Відділ економічного розвитку, інвестицій, міжнародної співпраці, комунікації та туризму	2	Кошти МТД та Місцевий бюджет, Обласний бюджет	Орієнтовно 1 500 тис.грн	2024-2026 рр	2024 р.	Забезпечення для молоді старостинського округу зручного та цікавого середовища для відпочинку, спорту та спілкування, що сприятиме їхньому загальному розвитку та підвищенню якості життя.

10.8	Створення та облаштування майданчика для безпечного вихулу домашніх тварин у селищі Рогань	Відділ економічн-ого розвитку, інвестицій, міжнародної співпраці, комунікаці-ї та туризму	2	Кошти МТД та Місцевий бюджет, Обласний бюджет	Орієнтовно 1 000 тис.грн	2024-2026 рр	2024 р.	Створення безпечного та комфортного простору для вихулу домашніх тварин, що сприятиме їхньому здоров'ю та добробуту, а також покращить якість життя їхніх господарів та громади
------	--	---	---	---	--------------------------	--------------	---------	---

