

ПРОЕКТ

ЗАТВЕРДЖЕНО

розпорядженням
начальника Малинівської селищної
військової адміністрації

від «___» _____ 2024 р. № _____

**Програма комплексного відновлення території
Малинівської селищної територіальної громади
Чугуївського району Харківської області**

Розроблено на підставі розпорядження «Про розробку Програми комплексного відновлення території Малинівської селищної ради Чугуївського району Харківської області» від 25 травня 2023 року №276.

Оприлюднення розпорядження на веб-сайті територіальної громади:
https://rada.info/upload/users_files/04397000/1872c5d880e6d6b2fa922d199bd661fe.pdf

Оприлюднення інформації про розробку Програми у ЄДЕССБ:
https://e-construction.gov.ua/restoration_detail/3155958870384314128

Звіт про громадські обговорення після прийняття рішення про розробку Програми:
https://rada.info/upload/users_files/04397000/1ba4d0fc72589d07a76f5de68bf80b03.pdf
(Додаток 1.1)

Звіт про врахування державних інтересів та інтересів суміжних ТГ (Додатки 1.2 та 2.1)

ЗМІСТ

Перелік використаних скорочень:	4
1. Загальна інформація про територіальну громаду	5
1.1. Інформація про адміністративно-територіальний устрій та географічне розташування територіальної громади	5
1.2. Основна інформація про транспортну мережу	6
1.3. Інформація про структуру земельного фонду громади	7
1.4. Інформація про склад населення територіальної громади	11
1.5. Інформація про особливості здійснення місцевого самоврядування в умовах воєнного стану	15
2. Загальна економічна оцінка територіальної громади	18
2.1. Аналіз бюджету Малинівської селищної територіальної громади та пропозиції щодо джерел фінансування заходів для забезпечення комплексного відновлення території.....	18
2.2. Інформація про основні галузі економіки на території ТГ	22
2.3. Інформація про основних платників податків на території ТГ	24
2.4. Інформація про основних роботодавців на території ТГ	26
2.5. Інформація про стан зайнятості населення на території ТГ	27
2.6. Загальна інформація про зареєстрованих у ТГ суб'єктів господарювання.....	28
3. Загальна екологічна оцінка територіальної громади (характеристика за компонентами довкілля)	30
3.1. Клімат і тенденції зміни клімату	30
3.2. Водні ресурси	32
3.3. Ґрунти	33
3.4. Землі лісового фонду	34
3.5. Природоохоронні території	35
3.6. Екологічна мережа	37
3.7. Забруднення довкілля: повітря, вода, ґрунти.....	37
3.8. Корисні копалини і альтернативна енергетика	40
3.9. Інформацію про шкоду, заподіяну бойовими діями	41
4. Характеристика житлової та соціальної інфраструктури на території ТГ	44
4.1. Житлова інфраструктура	44
4.2. Соціальна інфраструктура	45
5. Аналіз негативних впливів, що призвели до необхідності розроблення Програми	50
5.1. Аналіз негативних впливів (зокрема бойових дій, терористичних актів, диверсій, надзвичайних ситуацій), що призвели до необхідності розроблення Програми	50
5.2. Загальні характеристики пошкоджень та руйнувань нерухомого майна на території ТГ	53
5.3. Небезпечні фактори, що мають вплив на територію громади.....	55
5.4. Інформація про приналежність до території відновлення.....	56
5.5. Інформація про необхідність узгодження плану відновлення та розвитку територіальної громади з програмою комплексного відновлення території територіальної громади.....	56
6. Інформація про наявність містобудівної документації на території ТГ, аналіз щодо її актуальності та ступінь її реалізації	58
7. Заходи з комплексного відновлення території Малинівської ТГ	60
7.1. Загальні підходи та пропозиції щодо комплексного відновлення та розвитку території Малинівської селищної ТГ	60

7.2. Заходи з відновлення пошкоджених об'єктів шляхом виконання робіт з реконструкції, реставрації, капітального чи поточного ремонту	61
7.3. Заходи з відновлення об'єктів шляхом нового будівництва або пропозиції щодо будівництва нових об'єктів	61
7.4. Заходи з відновлення навколишнього природного середовища, збереження та розвитку природоохоронних територій та об'єктів	62
7.5. Заходи інженерної підготовки та інженерного захисту території.....	64
7.6. Пропозиції щодо внесення змін або розроблення містобудівної документації на місцевому рівні	65
7.7. Пропозиції щодо доцільності зміни функціонального призначення територій ТГ	66
7.8. Пропозиції щодо перенесення об'єктів виробничої сфери	71
Додаток 1.1	72
Звіт про результати громадських обговорень.....	72
Додаток 1.2	77
Інформація про врахування державних інтересів та інтересів суміжних ТГ (відкрита частина)	77
Додаток 1.3	79
Детальна інформація Розділу 1 ПКВ.....	79
Додаток 1.4	84
Детальна інформація Розділу 3 ПКВ.....	84
Додаток 1.5	88
Детальна інформація Розділу 4 ПКВ.....	88
Додаток 1.6	91
Детальна інформація Розділу 5 ПКВ.....	91
Додаток 1.7	92
Детальна інформація Розділу 6 ПКВ.....	92
Додаток 1.8	93
План заходів для реалізації програми комплексного відновлення території Малинівської селищної територіальної громади	93
Додаток 2.1	Error! Bookmark not defined.
Інформація про врахування державних інтересів та інтересів суміжних ТГ (повний текст) Error! Bookmark not defined.	
Додаток 2.2	Error! Bookmark not defined.
Інформація Розділу 2 ПКВ, що не підлягає громадському обговоренню відповідно до п. 10 Порядку № 1159	Error! Bookmark not defined.
Додаток 2.3	Error! Bookmark not defined.
Інформація Розділу 4 ПКВ, що не підлягає громадському обговоренню відповідно до п.10 Порядку №1159	Error! Bookmark not defined.
Додаток 2.4	Error! Bookmark not defined.
Інформація Розділу 5 ПКВ, що не підлягає громадському обговоренню відповідно до п. 10 Порядку № 1159	Error! Bookmark not defined.
Додаток 2.5	Error! Bookmark not defined.
Інформація Розділу 7 ПКВ, що не підлягає громадському обговоренню відповідно до п. 10 Порядку № 1159.....	Error! Bookmark not defined.

Перелік використаних скорочень:

БГД	База геоданих програми комплексного відновлення території територіальної громади
ВА НП	Військова адміністрація населеного пункту
ВНП	Вибухонебезпечні предмети
ВПО	Внутрішньо переміщені особи
ГІС	Географічна інформаційна система
ГТС	Газотранспортна система
Голова громади	Сільський, селищний, міський голова
ГУ	Головне управління
ДЗК	Державний земельний кадастр
ДСНС	Державна служба з надзвичайних ситуацій
ЄДЕССБ	Єдина державна електронна система у сфері будівництва
ІТЗ ЦЗ	Інженерно – технічні заходи цивільного захисту
КАТОТТГ	Кодифікатор адміністративно-територіальних одиниць та територій територіальних громад
КІР	Концепція інтегрованого розвитку територіальної громади
КМУ, Кабмін	Кабінет Міністрів України
КОАТУУ	Класифікатор об'єктів адміністративно-територіального устрою України
МБД	Містобудівна документація
ММСП	Суб'єкти мікро-, малого та середнього підприємництва
НПА	Нормативно-правовий акт
ОВА	Обласна військова адміністрація
ОМС	Орган місцевого самоврядування
ОПН	Об'єкти підвищеної небезпеки
ПКВ, Програма	Програма комплексного відновлення території територіальної громади
ПКД	Проектно-кошторисна документація
ПРУ	Протирадіаційне укриття
СОП	Стандартна операційна процедура
СПП	Споруди подвійного призначення
ТГ	Територіальна громада
ХНО	Хімічно-небезпечні об'єкти
РПЗМ	Державний реєстр майна, пошкодженого та знищеного внаслідок бойових дій, терористичних актів, диверсій, спричинених збройною агресією російської федерації проти України
DOBRE	Програма USAID DOBRE - Децентралізація приносить кращі результати та ефективність

1. Загальна інформація про територіальну громаду

1.1. Інформація про адміністративно-територіальний устрій та географічне розташування територіальної громади

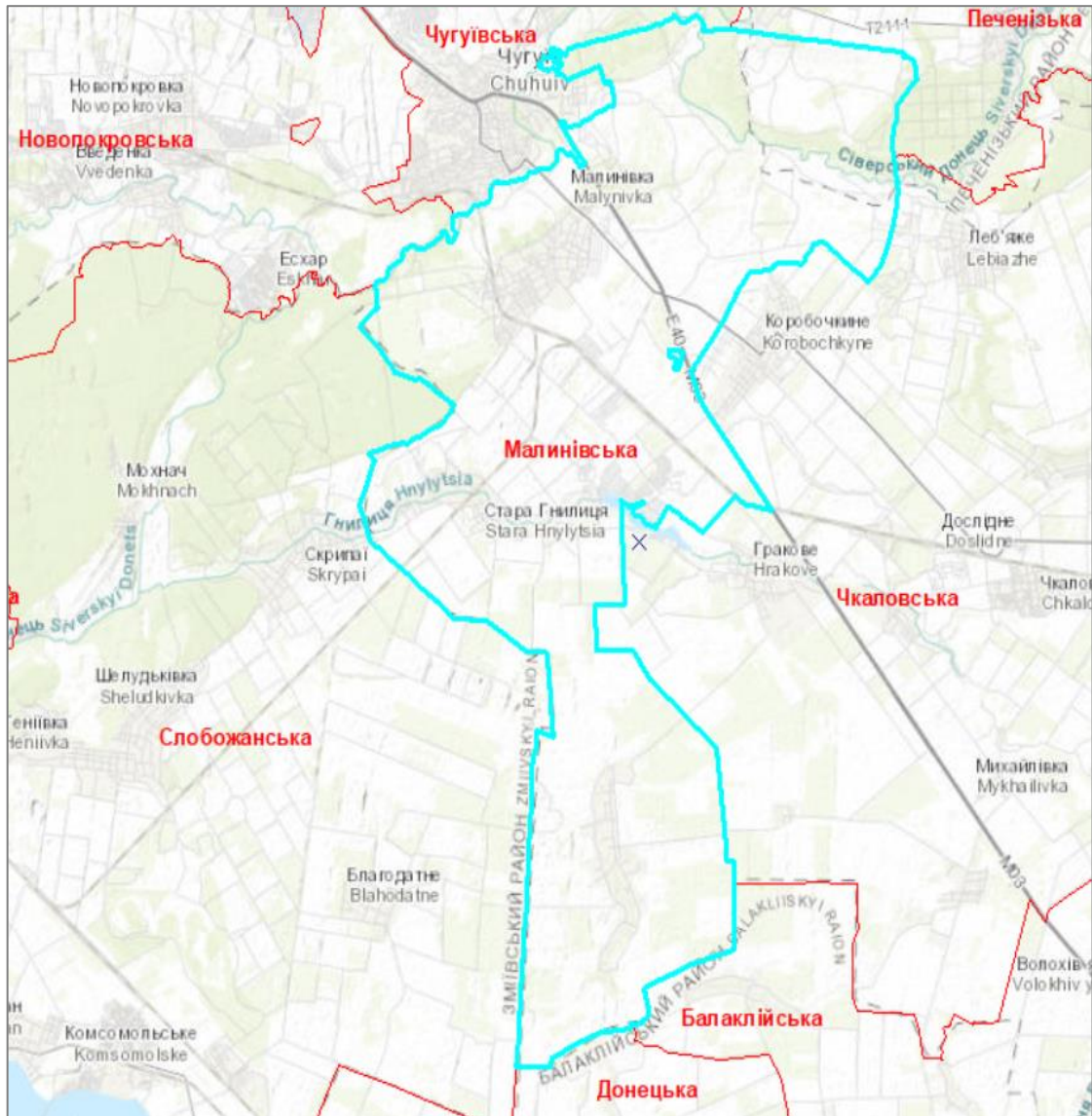


Рисунок 1.1 – Схема меж Малинівської селищної ТГ

Область	Харківська
Район	Чугуївський
Назва ТГ	Малинівська
Тип ТГ	селищна
КОАТУУ	<u>6325455900</u>
КАТОТГГ ¹	<u>UA63140050000096783</u>
Кількість населених пунктів, що входять до складу ТГ	3 (три)

¹ За даними Кодифікатора адміністративно-територіальних одиниць та територій територіальних громад – національного реєстру [адміністративно-територіальних одиниць](#) та територій [територіальних громад](#) України.

Малинівська селищна територіальна громада розташована в Чугуївському районі Харківської області. Адміністративний центр – селище Малинівка. Малинівська селищна ТГ була утворена в 2017 році внаслідок об'єднання Малинівської селищної та Старогнилицької сільської ради. Наприкінці 2020 року до громади доєдналось с. Мосьпанове. До складу територіальної громади входять такі населені пункти: сел. Малинівка, с. Стара Гнилиця, с. Мосьпанове. Площа території Малинівської селищної територіальної громади 23421,0043 га. Від адміністративного центру громади (сел. Малинівка) до: м. Чугуєва – 7 км, м. Харкова – 46 км, до с. Стара Гнилиця – 12 км, до с. Мосьпанове – 28 км. Малинівська селищна рада знаходиться за 1,5 км від лівого берега річки Сіверський Донець, вище за течією на відстані 2 км розташоване село Клугино-Башкирівка (Чугуївська міська територіальна громада), на протилежному березі – місто Чугуїв.

Через селище проходять автомобільні дороги Київ – Харків – Довжанський; Чугуїв – Мілове (через Старобільськ). Поруч проходить залізниця, станція Малинівка. До селища примикає лісовий масив (сосна). Схема розташування Малинівської селищної ТГ наведена на рис. 1.1. Окремі характеристики Малинівської селищної ТГ, станом на момент її створення, у т.ч. щодо забезпеченості ТГ містобудівною документацією та дані щодо наявності Стратегії розвитку громади, представлені в табл. 1.1.

Таблиця 1.1 – Окремі характеристики Малинівської селищної ТГ

Показник	Характеристика
Дата утворення громади	27.11.2017 року
Центр громади	сел. Малинівка
Кількість старостинських округів, утворених на території громади	2
Площа громади	234,2 кв.км
Населення	6919 осіб
Кількість ВПО	2023 осіб
Рівень безробіття	0,3%
Середня заробітна плата	7350 грн/місяць
Відстань до:	
Харкова	46 км
Києва	536 км

1.2. Основна інформація про транспортну мережу

Малинівська селищна рада має достатньо вигідне територіальне положення: до м. Чугуєва – 7 км, до м. Харкова – 46 км, що безумовно відкриває велику кількість різноманітних можливостей як для кожного жителя громади окремо, так і для всієї громади в цілому. Громада включена до Харківської агломерації, оскільки з'єднана із Харковом швидкісною дорогою. Детальніше про автомобільне сполучення та стан доріг наведено у табл. 1.2.

Таблиця 1.2 – Основні характеристики автодоріг Малинівської селищної ТГ

Назва дороги	Категорія	Тип покриття	Орган управління (дорогою)	Протяжність в межах громади, км	Середньодобова інтенсивність руху станом на 01.01.2022	Середньодобова інтенсивність руху станом на 01.01.2023
Державного значення²						
М-03 Київ - Харків - Довжанський (на м. Ростов- на-Дону)*	міжнародна (М)	асфальт	Служба відновлення та розвитку інфраструктури у Харківській області	13,40	Інформація відсутня	Інформація відсутня
Місцевого значення						
Н-26, О – 212634 Стара Гнилиця - Лиман - Нижній Бишкин	обласна	тверде покриття	Державне підприємство «Дороги Харківщини»	7,58	Інформація відсутня	Інформація відсутня
С212613 * Під'їзд до сел. Малинівка	районна	тверде покриття	Державне підприємство «Дороги Харківщини»	4,20	Інформація відсутня	Інформація відсутня
С212615 Гракове- Мосьпанове	районна	тверде покриття	Державне підприємство «Дороги Харківщини»	17,3	Інформація відсутня	Інформація відсутня

*відповідно до даних відкритих картографічних джерел

1.3. Інформація про структуру земельного фонду громади

Площа території Малинівської селищної територіальної громади складає орієнтовно 23 437 га. Розподіл земель за використанням згідно наявних облікових даних наведено у таблиці Д.1.2.2.

Структура лісів за межами населених пунктів виглядає наступним чином:

- філія «Чугуєво – Бабчанський лісгосп» ДП «Ліси України» (Малинівське лісництво) – 1509,1 га;
- філія «Новомосковський військовий лісгосп» ДП «Ліси України» – 64 га;
- ХЕОДАП (Харківоблагроліс) – 16,8216 га;
- с. Стара Гнилиця – 18 га.

На рис. 1.2 представлено розподіл земель громади, з якого видно, що основний потенціал громади – це землі за межами населених пунктів, які становлять 61% від загальної площі території ТГ.

² Складено за даними [Постанови КМУ «Про затвердження переліку автомобільних доріг загального користування державного значення» №1242 від 17 листопада 2021 року.](#)

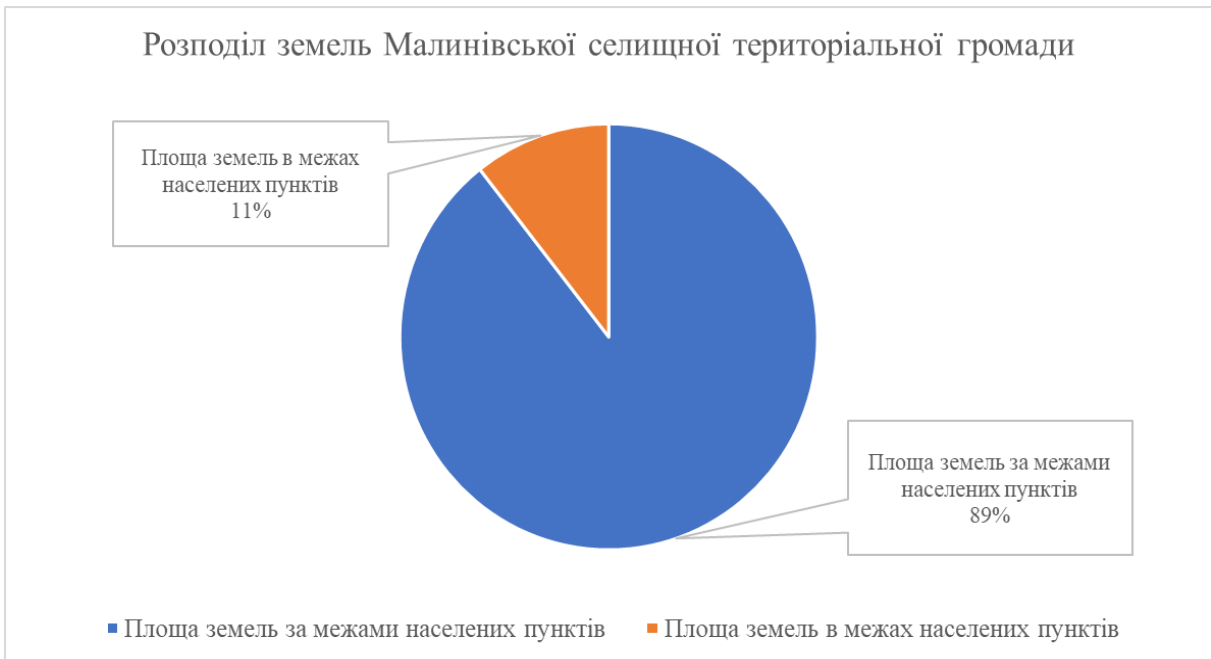


Рисунок 1.2 – Розподіл земель Малинівської селищної ТГ

Розподіл земель за межами населених пунктів представлено діаграмою на рис. 1.3. Площа земель за межами населених пунктів, що віднесені до сільськогосподарських становить 56% також заслуговує на увагу значна площа земель виробничого призначення (35%).

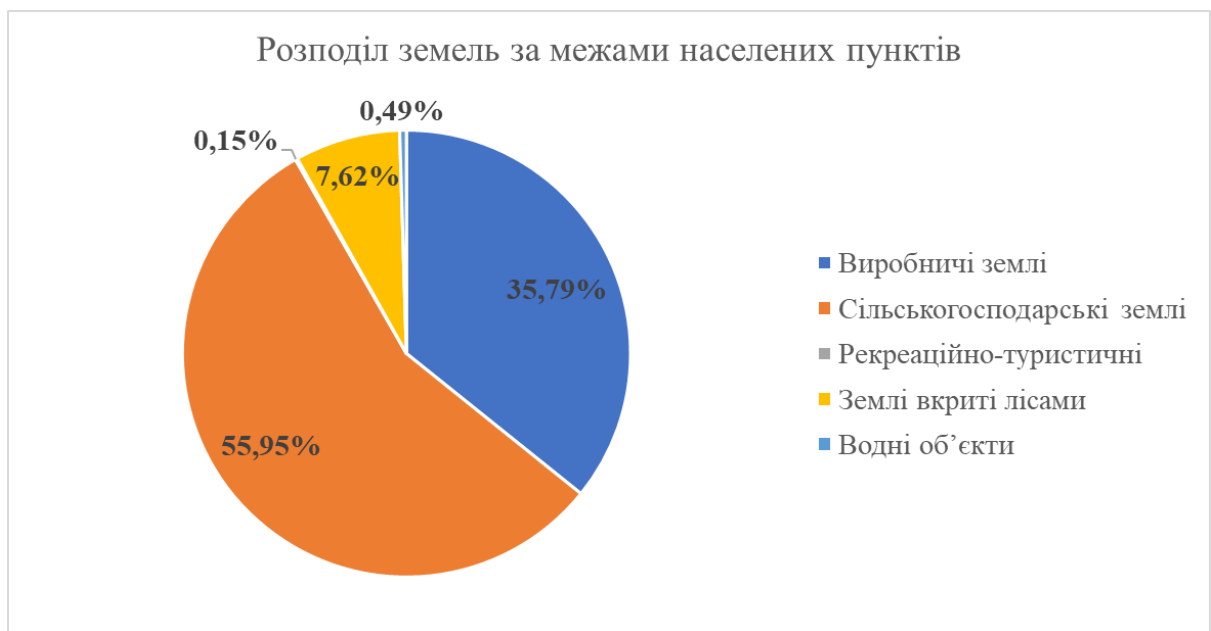


Рисунок 1.3 – Структура земель за межами населених пунктів Малинівської селищної ТГ

Далі проаналізовано структуру земель територіальної громади на основі даних які містяться в Державному земельному кадастрі.

На території Малинівської ТГ нараховується 5 категорій земель за основним цільовим призначенням:

- землі сільськогосподарського призначення;
- землі житлової та громадської забудови;
- землі рекреаційного призначення;
- землі водного фонду;
- землі промисловості, транспорту, зв'язку, енергетики, оборони та іншого призначення.

За даними, отриманими з відкритих джерел <https://kadastr.live/> найбільшою є питома вага земель сільськогосподарського призначення – 11 244,3950 га (бл. 48%), та земель промисловості, транспорту, електронних комунікацій, енергетики, оборони та іншого призначення 7 793,4214 га (бл. 33%).

Станом на травень 2023 року в Державному земельному кадастрі було зареєстрованих 6 238 земельних ділянок загальною площею 19 358,9638 га, що складає близько 82% від загальної площі громади і цей показник вищий за середній по Україні, який складає 78-79%.

В приватній власності знаходиться 5 502 земельні ділянки загальною площею 10218,4353 га, в комунальній власності 312 ділянок площею 659,7567 га, в державній 199 ділянок площею 8316,5558 га.

Розподіл земель за формами власності у Малинівській селищній територіальній громаді представлено на рис. 1.4.

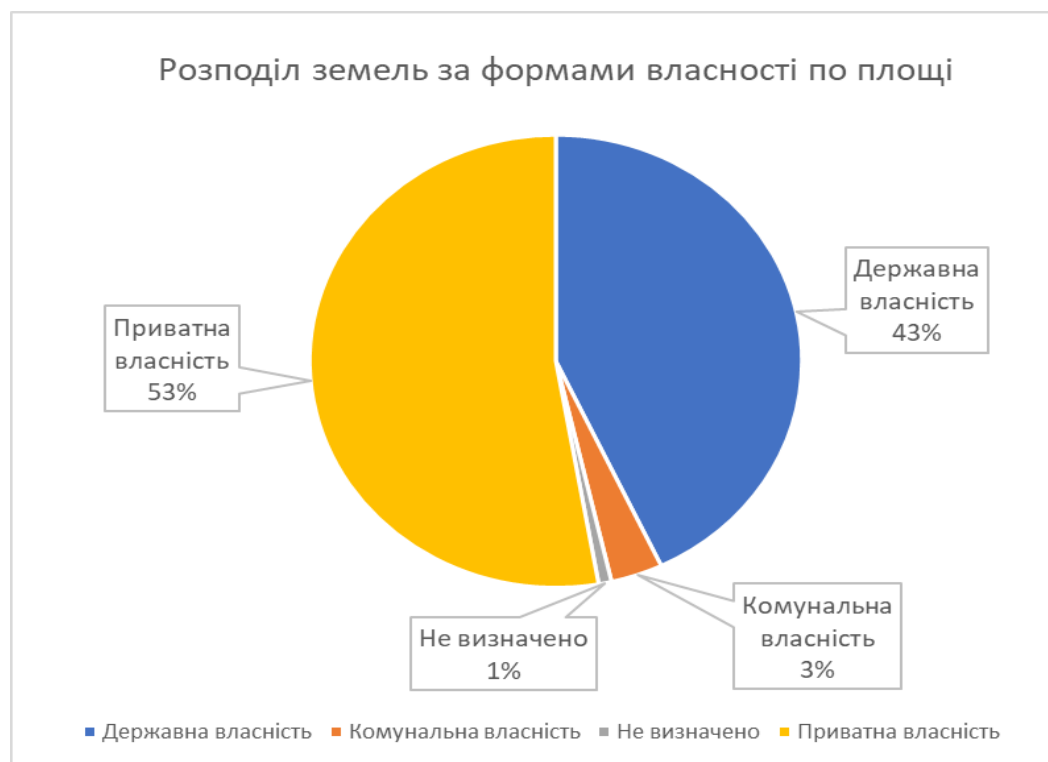


Рисунок 1.4 – Розподіл земель Малинівської селищної ТГ за формами власності

На території громади землі під водою представлені річками, струмками, ставками та іншими водоймами, однак в Державному земельному кадастрі в цій категорії зареєстровано всього 2 земельні ділянки, загальною площею 33,3122 га, що говорить про те що значна частина земель водного фонду громади використовується без відповідного оформлення документів.

Землі сільськогосподарського використання складають 11 244,3950 га, серед них:

- для ведення товарного сільськогосподарського виробництва – 8 853,6386 га, ці земля в більшості використовуються сільськогосподарськими підприємствами.
- для ведення фермерського господарства – 484,3495 га – використовуються селянськими (фермерськими) господарствами;
- для ведення особистого селянського господарства – 1395,4681 га;
- для ведення підсобного сільського господарства – 15,6008 га;
- для індивідуального садівництва – 74,5613 га;
- для колективного садівництва – 0,6744 га;
- для городництва – 0,0600 га;

- для сінокосіння та випасання худоби – 30,1461 га.

Відповідно до Стратегії розвитку Малинівської селищної ТГ на 2019-2025 роки³, громада націлена на розвиток сільського господарства та створення умов для розвитку бізнесу в цій сфері. В концепції визначені основні напрямки розвитку сільського господарства такі як:

1. Розробка цифрової карти розподілу земель та земельних угідь для підвищення ефективності управління земельними ресурсами, зокрема, у сільському господарстві.
2. Всебічна інтенсифікація сільськогосподарського виробництва.
3. Залучення іноземних інвестицій для підтримки та розвитку аграрного сектору.

На жаль, досягнення зазначених цілей значною мірою ускладнюється через повномасштабне вторгнення Російської Федерації на територію України. Громада частково зазнала шкоди через активні бойові дії на її території, починаючи з 24.02.2022 року, а також через те, що частина громади перебувала під тимчасовою окупацією, наслідки чого більш детально розглянуто в розділі 5 ПКВ.

Більш того, на даний час, частина земель території громади потенційно можуть бути заміновані, у зв'язку з чим, вони не використовуються за цільовим призначенням. Відповідно, після розмінування потрібно провести обстеження території та чітко визначити, які землі потрібно рекультивувати, які законсервувати, а які повернути в активне використання та обробіток. Для виконання заходів з рекультивації і консервації земель потрібно розробити відповідні робочі проекти із землеустрою та провести низку інших заходів.

Висновки:

Земельний фонд громади складається переважно з земель за межами населених пунктів (89%), зокрема сільськогосподарського та промислового призначення. Значні площі земель промисловості, транспорту, електронних комунікацій, енергетики, оборони та іншого призначення (біля 35% площі за межами НП) а також безпосередня наближеність громади до великих міст створює передумови для розвитку промисловості та залучення іноземних інвестицій для розвитку наявних потужностей. На цей час громада стикається з викликами, зумовленими частковою окупацією та потребою в рекультивації та розмінуванні.

Малинівська ТГ має вигідне місце розташування, знаходячись біля міст Чугуїв та Харків. Громада включена до Харківської агломерації, що відкриває різноманітні можливості для розвитку території. З метою підвищення ефективності управління земельними ресурсами на початкових етапах доцільно визначення меж громади і їх реєстрація в ДЗК, а також інвентаризація та впровадження сучасних геоінформаційних систем для вдосконалення обліку та управління.

На вимогу ст.46 та 46-1 Закону України «Про землеустрій» необхідно встановити межі території Баштанської ТГ та населених пунктів, оскільки після реалізації заходів з децентралізації було змінено адміністративний устрій по всій країні.

Дані заходи дадуть змогу для створення повноцінного життєвого середовища та створення сприятливих умов їх територіального розвитку, забезпечення ефективного використання потенціалу територій із збереженням їх природних ландшафтів та історико-культурної цінності, з урахуванням інтересів власників земельних ділянок, землекористувачів, у тому числі орендарів, і затвердженій містобудівній документації.

³ Стратегія розвитку Малинівської селищної територіальної громади на 2019-2025 роки. С. 9, 22, 31.

1.4. Інформація про склад населення територіальної громади⁴

За даними Відділу державної реєстрації та Відділу праці та соціального захисту населення Малинівської селищної ради, станом на 01.01.2024 року, на території громади на постійній основі проживає 8348 осіб, крім того ВПО – 2496 осіб. Загальна структура населення громади, станом на початок 2024 року наведена в табл. 1.5.

Для порівняння – станом на 01.01.2022 року загальна кількість постійного населення Малинівської ТГ становила 10144 особи, у т.ч. 770 внутрішньо переміщених осіб, зареєстрованих на території ТГ ще з 2014 року. З них 57,25 % - жінки, 42, 75 % - чоловіки. Подібний статевий розподіл відповідає загальнонаціональному показнику по Україні (45 % - чоловіки, 55 % - жінки)⁵.

Таблиця 1.5 – Характеристика населення Малинівської селищної ТГ станом на 01.01.2024

Назва старостинського округу	Кількість постійного населення, осіб	у тому числі:			Кількість ВПО	Кількість дворів в окрузі
		Кількість дітей	Кількість осіб з інвалідністю	Кількість осіб похилого віку (у віці 65+)		
Малинівський	7192	509	348	890	2284	2236
Старогнилицький	697	47	17	343	162	446
Мосьпановський	459	41	16	121	50	501
Разом	8348	597	381	1354	2496	3183

Протягом останніх років в цілому по всій території України спостерігається негативна динаміка приросту молодого населення, що є однією з причин старіння нації (частка людей похилого віку постійно збільшується). Така тенденція має негативний вплив в цілому для України, оскільки, як правило населення похилого віку є соціально не захищеним, а отже потребує додаткових видатків з бюджету та адаптації публічного простору для потреб такої категорії населення (табл. 1.6).

Таблиця 1.6 – Структура вікових груп населення Малинівської ТГ у порівнянні з показниками по країні та регіону

Особи, віком	Україна, %	Харківська обл., %	Малинівська ТГ, %
0—14 років	14,8	12,6	10,9
15—59 років	63,6	72,2	58,7
понад 60 років	21,6	15,2	30,4

Так, вікова структура населення Малинівської територіальної громади станом на 01.01.2021 дещо відрізняється від загальноукраїнських та регіональних тенденцій⁶. Спостерігається значно менший рівень народжуваності, що призводить до того, що населення похилого віку майже на 20 п.п. переважає над молоддю. Разом з тим, населення працездатного віку складає найбільший прошарок, проте, його показники є суттєво меншими у порівнянні з обласними та мають незначні відхилення в порівнянні з загальнонаціональними тенденціями.

⁴ Детальна інформація про чисельність населення у розрізі населених пунктів наведена у Додатку 1.2.

⁵ Банк даних населення України. Розподіл постійного населення за статтю, віковими групами та типом поселень

⁶ Допускається певна похибка, оскільки офіційні загальнонаціональні дослідження відповідних показників протягом 2021-2023 рр. не публікувалися.

Населення похилого віку значно переважає над молоддю та у співвідношенні до молодого населення є вдвічі більшою по відношенню до обласних показників (15,2%) та суттєво відрізняється від загальноукраїнських тенденцій (21,6%). Така динаміка є характерною для сільської місцевості, однак, свідчить про необхідність вжиття заходів, які б сприяли омолодженню населення громади, з метою запобігання збезлюднення території та підтримки спроможності громади вже у середньостроковій перспективі.

Загально відомим фактором є те, що соціально-економічним магнітом для населення є наявність робочих місць, можливість займатися підприємницькою діяльністю та отримувати соціально значущі послуги, а тому втрата виробничих потужностей та бізнесу на території ТГ є критичною, з врахуванням такої динаміки. Саме тому, одним із ключових пріоритетів для розвитку територіальної громади має бути збереження існуючих та створення нових робочих місць безпосередньо у громаді, зокрема, шляхом створення привабливих та стабільних умов для ведення бізнесу та його диверсифікації (про достатність наявної інфраструктури для обслуговування населення – див. розділ «Характеристика житлової та соціальної інфраструктури на території ТГ»).

Населення громади проживає у трьох адміністративних осередках:

- 1) адміністративному центрі – селищі Малинівка, **86,15 % всього населення**⁷;
- 2) старостинському окрузі, центром якого є село Стара Гнилиця, **8,35 % всього населення**;
- 3) старостинському окрузі, центром якого є село Мосьпанове **5,50 % всього населення**.

Повномасштабна російська збройна агресія проти України призвела до втрати значної частки постійного населення – станом на 01.01.2023 р. територію територіальної громади покинуло **2455 постійних мешканців**.

В той же час станом, на 01.01.2023 р. територіальна громада прийняла **1974 жителів** інших територіальних громад, а станом на 01.01.2024 р. – цей показник становив вже **2496 осіб**. Отже, обсяг заміщення вибулого в умовах повномасштабної збройної агресії постійного населення прийнятими на території ТГ мешканцями, станом на 01.01.2023 р. склав 28,5 % від чисельності постійних жителів громади, які тимчасово покинули її територію в умовах війни.

Таким чином, загальна чисельність осіб, які тимчасово чи постійно проживають на території ТГ в умовах війни скоротилася на 481 жителя, тобто на 5,1 %. Це вказує на недоцільність істотного перегляду кількості публічних послуг та штатних одиниць посадових і службових осіб, які надають вказані послуги, оскільки кількість споживачів послуг на території ТГ істотно не зменшилася. У той же час, зважаючи на те, що в умовах воєнного стану з'явилися інші види правовідносин, а отже, - спектр публічних послуг розширився, можна зробити висновок про доцільність збереження або навіть збільшення кількості працівників, які забезпечують надання відповідних послуг, чи перегляд системи надання послуг (створення умов, за яких менша кількість фахівців може надавати більшу кількість різноманітних послуг без погіршення їх якості. Це, зокрема, доцільно робити через підсилення роботи ЦНАП, створення мобільних ЦНАП чи їх віддалених робочих місць).

Розподіл вікових груп, зважаючи на міграційні процеси населення у територіальній громаді, змінилися. Наразі спостерігають процеси, які можна охарактеризувати як стабільне старіння населення (смертність перевищує народжуваність). При збереженні окреслених тенденцій в середньостроковій перспективі може виникнути необхідність перегляду обсягу та видів публічних послуг чи інфраструктуру ТГ під обслуговування населення з іншими віковими показниками.

⁷ Станом на 01.01.2024

Таблиця 1.7 – Динаміка змін структури вікових груп населення Малинівської ТГ

Осіб, віком ⁸	Постійне населення ТГ, %	
	01.01.2022	01.01.2023
0—17 років	20,9	15,3
18—59 років	62,7	65,4
понад 60 років	16,4	19,3

Отже, більше 65% відсотків населення складає особи у працездатному віці, що можна вважати позитивним чинником, оскільки зазначений показник може сприяти залученню в громаду нового бізнесу та збільшення надходжень до бюджету у вигляді податків. Проте перевищення смертності над народжуваністю в подальшому матиме негативний вплив на ринок праці (за умови збереження від’ємної динаміки народжуваності у порівнянні з смертністю).

Також, слід зазначити, що станом на початок 2024 року, на території громади зафіксовано 46 багатодітних сімей (в яких проживає 3 та більше дітей), а також 31 родина, в яких вихованням дітей займається виключно один з батьків.

Аналіз співвідношення населення Малинівської громади по населених пунктах, віковим групам та за статтю, станом на 01.01.2023 р. та у динаміці 2021-2023 рр., представлений у вигляді соціально-демографічних пірамід на малюнках 1.5 – 1.8.

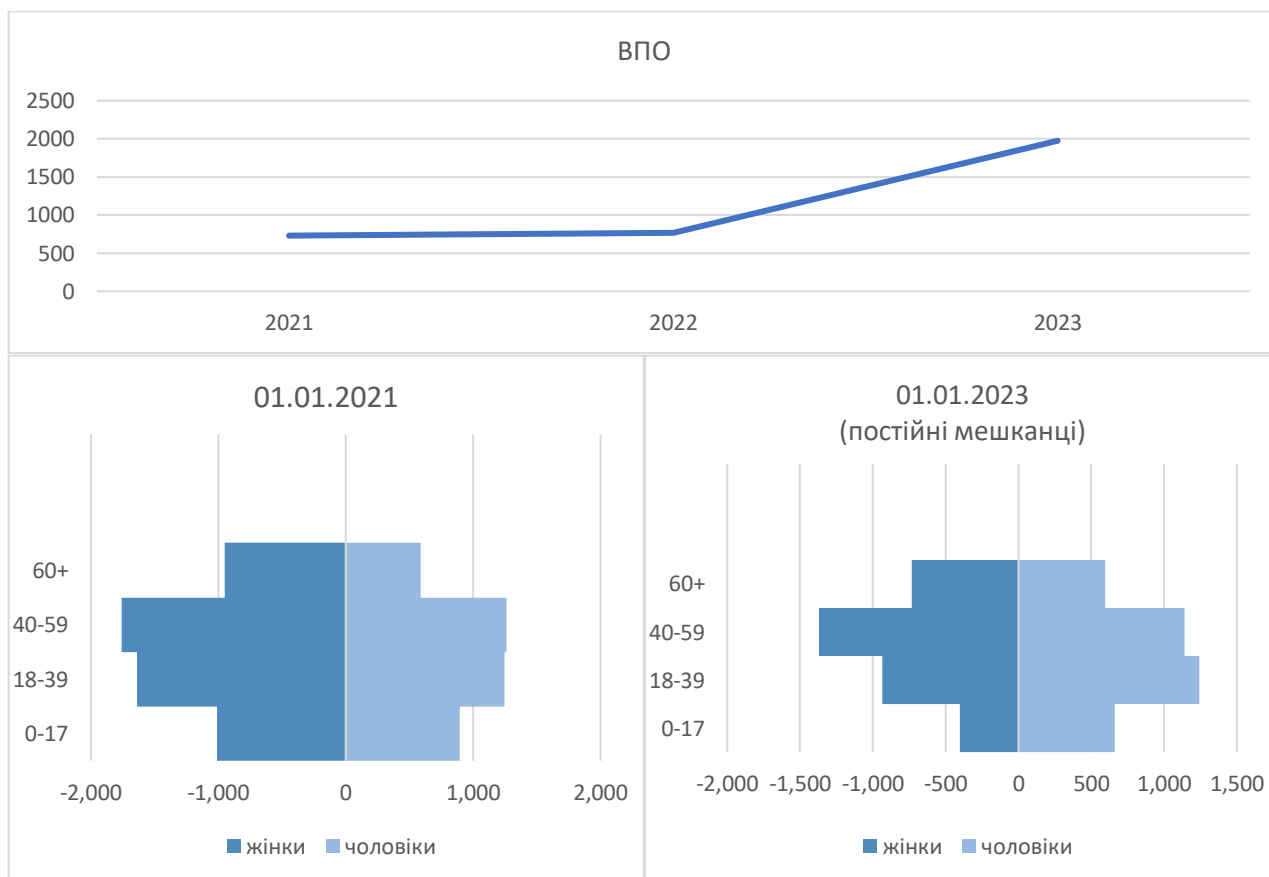


Рисунок 1.5 – Соціально-демографічна піраміда, 2021-2023 рр., Малинівська ТГ

⁸ Громада здійснює облік вікової структури населення в розрізі населених пунктів за наступними віковими групами: 0-17 років; 18-59 років; понад 60 років. В той же час в цілому по громаді здійснюється облік за наступними групами 0-14 років; 15-59 років; понад 60 років.

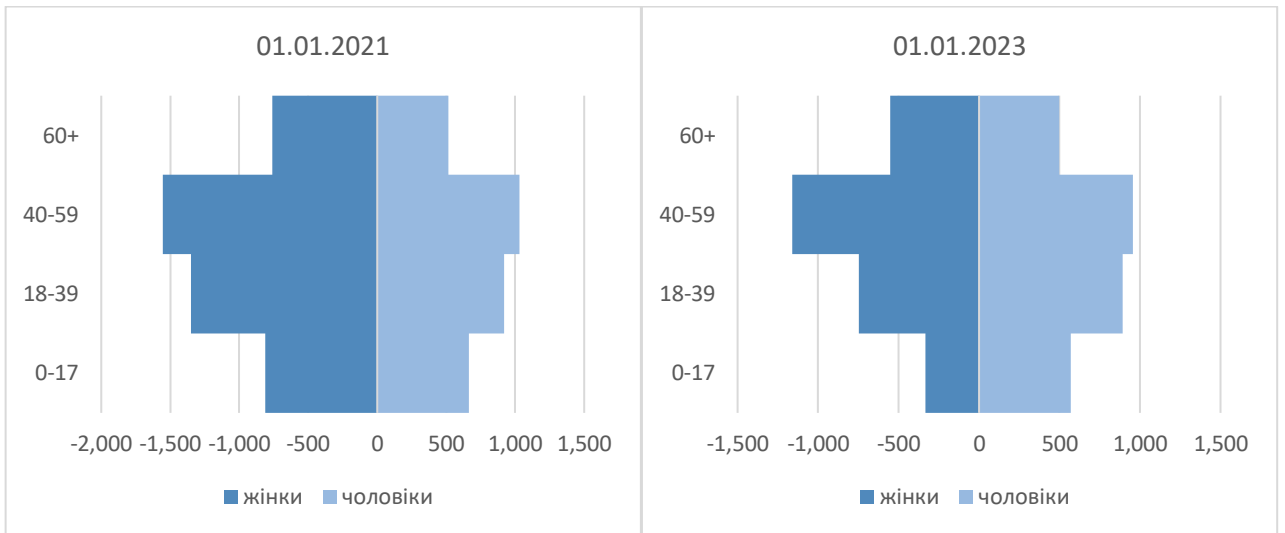


Рисунок 1.6 – Соціально-демографічна піраміда, 2021-2023 рр., сел. Малинівка

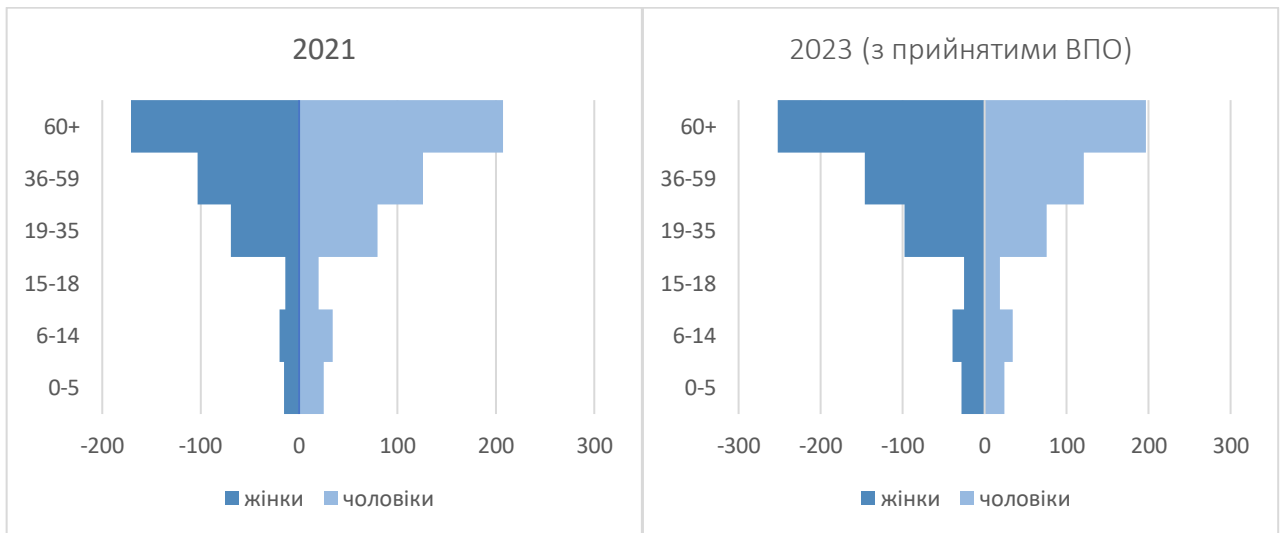


Рисунок 1.7 – Соціально-демографічна піраміда, 2021-2023 рр., с. Стара Гнилиця

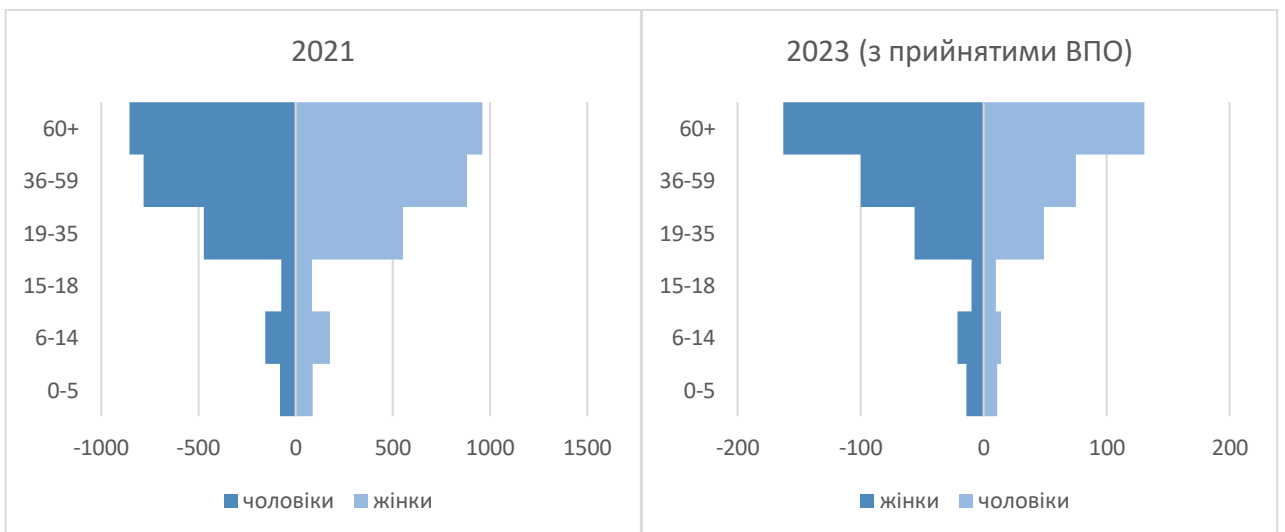


Рисунок 1.8 – Соціально-демографічна піраміда, 2021-2023 рр., с. Мосьпанове

Висновки:

Отже, аналізуючи інформацію про структуру населення Малинівської громади за старостинськими округами та віковими показниками, можна виділити такі тенденції:

1. Малинівка є найбільшим за кількістю населення населеним пунктом в громаді, з загальною чисельністю 7192 особи, що значно перевищує інші округи. В цьому окрузі також знаходиться найбільша кількість домогосподарств (2236 дворів).

2. Старогнилицький старостинський округ має значно менше населення – лише 697 осіб. Крім того, в ньому спостерігається висока кількість (майже 50%) осіб похилого віку (343 осіб), що може свідчити про старіння населення в цьому окрузі та потенційне зменшення працездатного населення в майбутньому.

3. Мосьпановський старостинський округ має найменшу кількість населення (459 осіб), але при цьому має найвищий відсоток осіб з інвалідністю відносно загальної чисельності населення округу (близько 3,5%). Це може бути наслідком того, що частина цього округу знаходилася під окупацією, отже з нього виїхало багато місцевих мешканців, а залишилися переважно особи похилого віку та особи з інвалідністю.

4. Що стосується дітей, то найбільша їх кількість зареєстрована в Малинівці (509), що необхідно враховувати при плануванні надання освітніх послуг у громаді.

5. Загальна кількість населення в громаді складає 8348 осіб, що є середнім показником для сільських або селищних громад.

Звичайно, що ці дані необхідно враховувати при плануванні заходів соціальної політики, розробки програм соціальної підтримки та інвестицій в інфраструктуру, спрямованих на задоволення потреб різних груп населення, зокрема дітей, осіб з інвалідністю та літніх людей.

1.5. Інформація про особливості здійснення місцевого самоврядування в умовах воєнного стану

Місцеве самоврядування в громаді здійснюється з обмеженнями, передбаченими відповідно до ст. 38, 64 Конституції України, Указом Президента України від 24.02.2022 № 64/2022 «Про введення воєнного стану в Україні» (зі змінами), затвердженим Законом України «Про затвердження Указу Президента України «Про введення воєнного стану в Україні» (зі змінами) – табл.1.8.

Таблиця 1.8 – Порядок здійснення місцевого самоврядування на території Малинівської селищної ТГ в умовах воєнного стану

На території ТГ утворено	Малинівську селищну військову адміністрацію Чугуївського району Харківської області
ВА НП утворено	Указом Президента України від 01.10.2022 № 680/2022 «Про утворення військових адміністрацій населених пунктів у Харківській області» https://zakon.rada.gov.ua/laws/show/680/2022#Text
Начальника ВА НП призначено	Розпорядженням Президента України від 04.10.2022 р. № №239/2022-рп «Про призначення М.Семер'янова начальником Малинівської селищної військової адміністрації Чугуївського району Харківської області» https://zakon.rada.gov.ua/laws/show/239/2022-%D1%80%D0%BF#Text
Начальнику ВА НП передано повноваження (сільської, селищної, міської) ради та її виконавчого комітету,	Постановою Верховної Ради України від 16.11.2022 р. № 2777-IX «Про здійснення начальниками військових адміністрацій населених пунктів у Харківській області повноважень, передбачених частиною другою статті 10 Закону України "Про правовий режим воєнного стану» » https://zakon.rada.gov.ua/laws/show/2778-IX#Text

У зв'язку з прийняттям відповідних рішень Президентом України та Верховною Радою України, на період дії воєнного стану та (у окремих випадках) протягом 90 днів з моменту припинення або скасування воєнного стану діяльність місцевої ради як представницького, а її виконавчого комітету – як головного виконавчого колегіального органів може обмежуватись, а їхні повноваження на цей період передаватись ВА НП або начальнику такої адміністрації.

Розуміти порядок організації місцевого самоврядування на відповідній території в умовах воєнного стану необхідно для визначення органів та посадових осіб, які від імені та у інтересах територіальної громади можуть вчиняти певні правочини та приймати рішення як суб'єкти владних повноважень. Також цю інформацію необхідно враховувати при плануванні строків та порядку виконання окремих етапів підготовки, погодження та виконання заходів Програми, у тому числі – пов'язаних із розпорядженням майном та ресурсами територіальної громади, залученням зовнішніх ресурсів для реалізації заходів Програми тощо.

На момент затвердження Програми на території Малинівської селищної ТГ введено згадані обмеження, і місцеве самоврядування на території здійснюється з особливостями, передбаченими Законом України «Про правовий режим воєнного стану»:

1) Малинівська селищна військова адміністрація здійснює повноваження місцевого самоврядування, передбачені ч. 2 ст. 15 Закону України «Про правовий режим воєнного стану» з моменту набрання чинності Указом Президента України про утворення відповідної ВАНП;

2) крім повноважень, передбачених ч. 2 ст. 15 Закону України «Про правовий режим воєнного стану» з моменту набрання чинності відповідної Постанови Верховної Ради України, начальник Малинівської селищної військової адміністрації від імені та у інтересах Малинівської селищної територіальної громади здійснює повноваження Малинівської селищної ради та її виконавчого комітету, а також Малинівського селищного голови;

3) повноваження депутатів селищної ради не припиняються, однак селищна рада не проводить пленарні засідання та не приймає рішень як представницький орган місцевого самоврядування відповідно до ст.ст. 25-26 Закону України «Про місцеве самоврядування в Україні», а виконавчий комітет не здійснює свої повноваження як колегіальний виконавчий орган місцевого самоврядування, та згідно з ч. 2 ст. 52 Закону України «Про місцеве самоврядування в Україні»;

4) діяльність відділів, управлінь та інших виконавчих органів селищної ради, підприємств, установ та організацій, що належать до комунальної власності Малинівської селищної територіальної громади координує начальник Малинівської селищної військової адміністрації;

5) начальник Малинівської селищної військової адміністрації має право змінювати або скасовувати акти відділів, управлінь, інших виконавчих органів Малинівської селищної ради, а також їх посадових осіб, як особа, яка виконує повноваження виконавчого комітету Малинівської селищної ради.

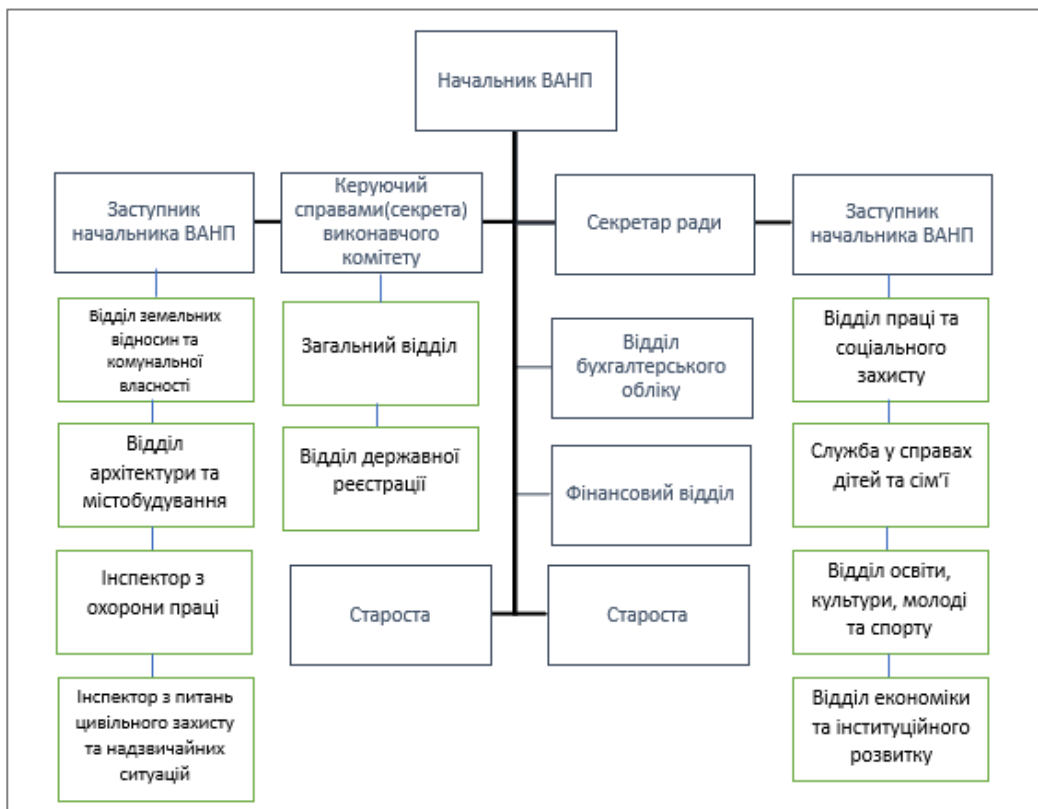


Рисунок 1.9 – Схема тимчасової структури виконавчих органів Малинівської селищної ради

Висновки:

Таким чином, структура виконавчих органів Малинівської селищної ради має розгалужену та збалансовану систему, яка була побудована та працює для забезпечення відновлення території у зв'язку зі змінами, які відбулись внаслідок повномасштабного вторгнення. Це має дозволити запобігти поглибленню економічної, соціальної та екологічної криз, загостренню соціальної напруги в громаді та надасть можливість щодо збереження людського капіталу, з одночасною розробкою і впровадженням заходів по забезпеченню сталого розвитку територіальної громади.

2. Загальна економічна оцінка територіальної громади⁹

2.1. Аналіз бюджету Малинівської селищної територіальної громади та пропозиції щодо джерел фінансування заходів для забезпечення комплексного відновлення території

За даними фінансового відділу Малинівської селищної ради бюджет громади за останні роки характеризується такими показниками (рис.2.1).

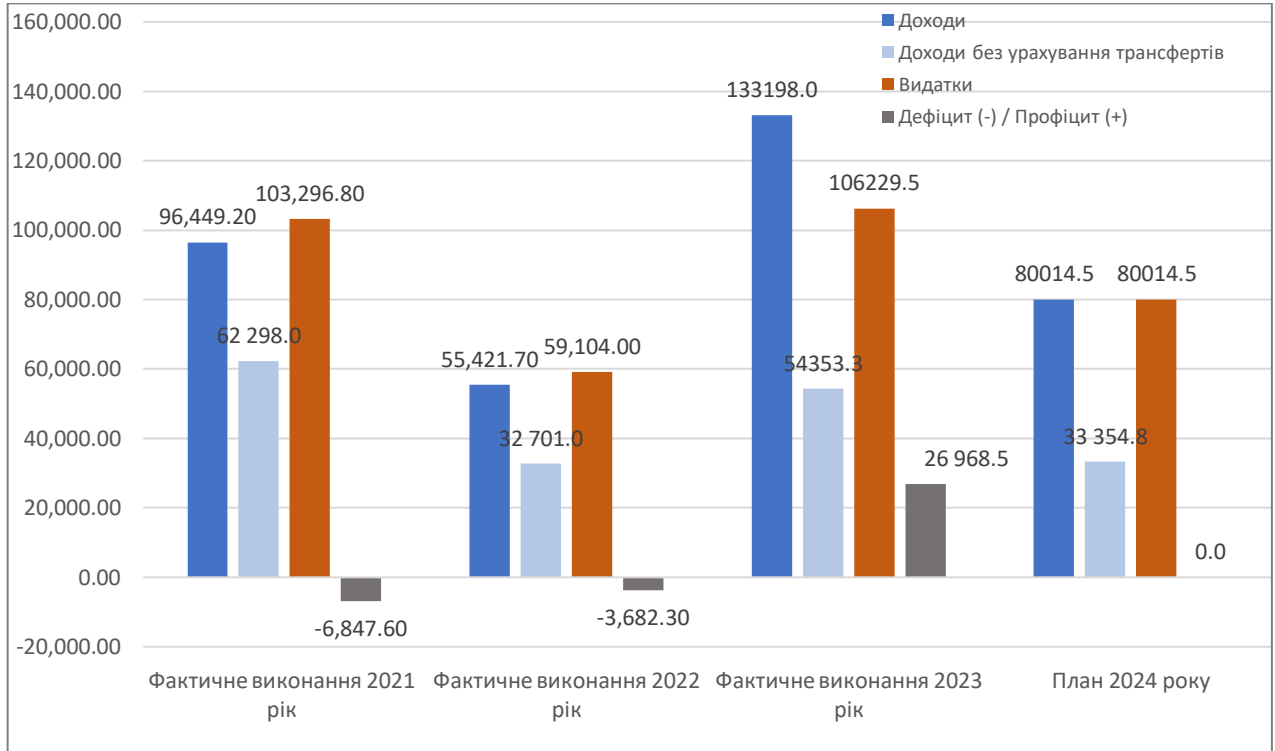


Рисунок 2.1 – Показники бюджету Малинівської селищної ТГ, тис. грн

При цьому, структура надходжень до бюджету виглядала наступним чином (рис.2.2).

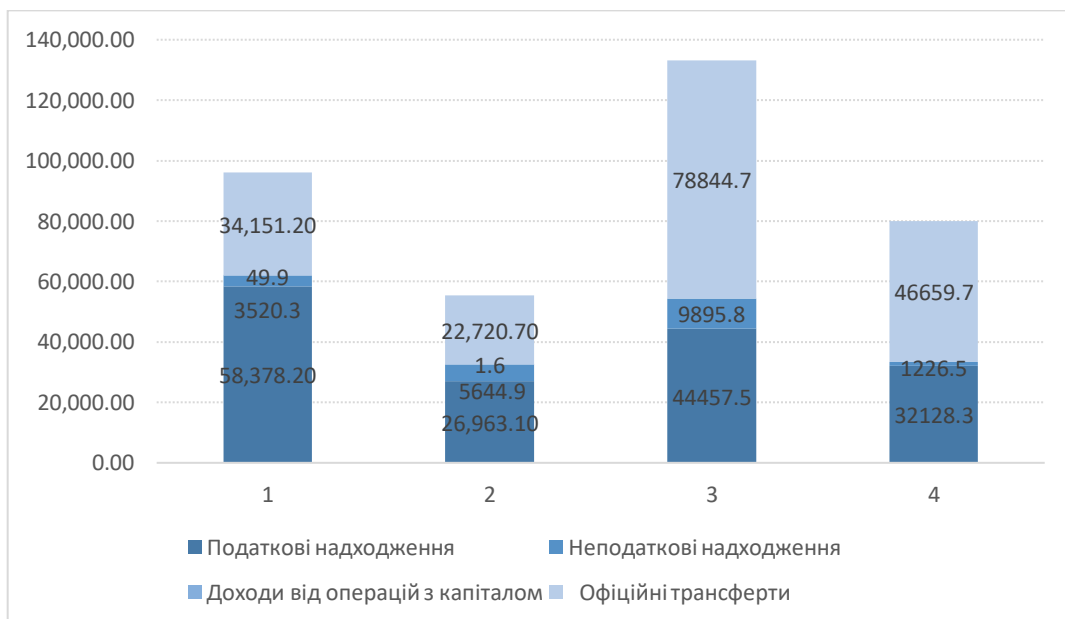


Рисунок 2.2 – Структура надходжень до бюджету Малинівської селищної ТГ, тис.грн

⁹ Розгорнутий інформація розділу наведено у Додатку 2.2

Структура доходів бюджету Малинівської громади з початком воєнного стану в цілому не зазнала значних змін і в основному формується з податкових надходжень і міжбюджетних трансфертів. При цьому обсяг міжбюджетних трансфертів в загальному обсязі отриманих доходів у 2023 році перевищує обсяг податкових надходжень, що демонструє значну залежність бюджету громади від трансфертів з державного бюджету.

Частка отриманих **міжбюджетних трансфертів** в загальному обсязі доходів Малинівської громади дорівнювала, відповідно:

- 35,4% - за 2021 рік;
- 41,8% - за 2022 рік;
- 59,2% - за 2023 рік.

В річних планових дохідних показниках місцевого бюджету на 2024 рік частка міжбюджетних трансфертів складає 58,3% і перевищує річний плановий обсяг податкових надходжень на 45,2%.

При цьому, якщо у 2021 році бюджет Малинівської громади був збалансований з *реверсною дотацією* (2,7 млн грн або 2,8% від загального обсягу отриманих у 2021 році доходів), на 2022 рік для бюджету було розраховано *реверсну дотацію* в обсязі 3,7 млн грн (вилучено до державного бюджету за січень-лютий 0,5 млн грн, або 1,0% від загального обсягу отриманих у 2022 році доходів), то у 2023 році бюджет громади був збалансований з **базовою дотацією**, якої надійшло 17,5 млн грн або 13,2% від фактичного річного обсягу отриманих у 2023 році доходів. В планових показниках дохідної частини бюджету громади на 2024 рік обсяг базової дотації складає 15,0%.

Незважаючи на щорічне (протягом 2021-2023 років) зменшення загальних обсягів, вагомим джерелом дохідної частини бюджету громади залишається **освітня субвенція**, якої у 2021 році було отримано 22,0 млн грн, що склало 22,8%; у 2022 році - 19,2 млн грн або 34,6%, у 2023 році – 17,1 млн грн або 12,9% від всіх фактичних надходжень за відповідні періоди. Плановий обсяг освітньої субвенції на 2024 рік збільшений на 9,5% у порівнянні з отриманою у 2023 році, та складає 23,4% річних планових дохідних показників.

За 2023 рік до бюджету Малинівської громади надійшло 36,9 млн грн **додаткової дотації** на здійснення повноважень ОМС на деокупованих, тимчасово окупованих та інших територіях України, що зазнали негативного впливу у зв'язку з повномасштабною збройною агресією РФ, що складає 27,7% всіх надходжень за рік. Кошти цієї додаткової дотації розподілені на зарплату працівників установ освіти, соціального захисту, державного управління (12,3 млн грн) та проведення капітальних ремонтів та відновлювальних заходів по об'єктах, що зазнали руйнувань (24,6 млн грн або 80,7% всіх капітальних видатків за 2023 рік).

Податкові надходження

Загальний обсяг залучених **податкових надходжень** у 2022 році в цілому зменшився проти показників 2021 року на 55,8% і склав в дохідній частині бюджету громади 48,7 % (у 2021 році – відповідно 60,5%), або 82,5% в обсязі доходів без урахування міжбюджетних трансфертів (у 2021 році – відповідно 93,7%). У 2023 році податкових надходжень до бюджету громади залучено на 64,9% більше проти фактично отриманих за 2022 рік.

На 2024 рік планові показники по податкових надходженнях передбачені з урахуванням змін у податковому законодавстві й кількості платників (юридичних осіб і фізичних осіб – підприємців), які фактично сплачують податки до бюджету Малинівської громади, та зменшені на 27,7% порівняно з отриманими податковими надходженнями у 2023 році.

Загальний обсяг **місцевих податків і зборів** у 2022 році порівняно з 2021 зменшився на 44,6 %, проте внаслідок суттєвого зменшення загального обсягу податкових надходжень, питома вага залучених місцевих податків у фактичних податкових надходженнях 2022 року є дещо вищою у порівнянні із 2021 роком – відповідно 24,6% проти 20,5% - у 2021 році.

Збільшення надходжень проти показників 2021 року відбулося лише по рентній платі та платі за використання інших природних ресурсів (у 6 разів) за рахунок надходжень від АТ «УКРГАЗВИДОБУВАННЯ». Обсяг залучених у 2022 році коштів від рентної плати склав 7,8% від загального обсягу податкових надходжень (у 2021 році – відповідно 0,6%).

В січні–червні 2023 року основними джерелами податкових надходжень бюджету громади залишається ПДФО і місцеві податки і збори.

За січень-червень 2023 року зараховано 13,5 млн грн податкових надходжень, або 73,1% відповідного річного планового показника. У загальному обсязі дохідної частини бюджету громади податкові надходження за I півріччя 2023 року склали 18,1%, в обсязі фактичних доходів без урахування міжбюджетних трансфертів за січень – червень – відповідно 76,3%.

Загальний обсяг **місцевих податків і зборів** у 2022 році порівняно з 2021 зменшився на 44,6 %, проте внаслідок суттєвого зменшення загального обсягу податкових надходжень, питома вага залучених місцевих податків у фактичних податкових надходженнях 2022 року була дещо вищою у порівнянні із 2021 роком – відповідно 24,6% проти 20,5% - у 2021 році.

Порівняно із показниками 2021 року по підсумках 2022 року було недоотримано:

- 65,8 % **податку на майно**, що складає 19,8% усіх отриманих у 2022 році податкових надходжень (у т.ч. відбулося зменшення податку на землю на 1,0 млн. грн., податку на нерухоме майно - на 1,6 млн грн);

- 19,4% **єдиного податку**, що складає 3,8% від отриманих у 2022 році податкових надходжень, або 15,6% загального обсягу залучених у 2022 році місцевих податків і зборів.

Збільшення надходжень, отриманих у 2022 році, проти показників 2021 року відбулося лише по **рентній платі та платі за використання інших природних ресурсів**. Обсяг залучених у 2022 році коштів від рентної плати склав 7,8% від загального обсягу податкових надходжень (у 2021 році – відповідно 0,6%).

За 2023 рік до бюджету Малинівської територіальної громади залучено 12,7 млн грн **місцевих податків і зборів**, що більше в 1,9 рази проти 2022 року та становить 28,6% від отриманих податкових надходжень за відповідний період (у т.ч. питома вага отриманого податку на майно склала 9,2 %; питома вага єдиного податку – відповідно 19,3 % у фактичних податкових надходженнях за рік).

Планові показники на 2024 рік по місцевих податках і зборах зменшені проти обсягу отриманих за 2023 рік на 31,1%, у т.ч. по податку на майно – на 21,8%, по єдиному податку – на 35,5%.

Доволі суттєвими у 2023 році залишалися надходження від **рентної плати** та плати за використання інших природних ресурсів - отримано 7,5 млн грн такої плати, що складає 16,9 % всіх залучених податкових надходжень, або 13,9% від обсягу доходів без урахування міжбюджетних трансфертів, отриманих за 2023 рік. На 2024 рік плановий показник за цими надходженнями зменшений на 21,1% порівняно із фактичними надходженнями за 2023 рік.

Неподаткові надходження

З початком військової агресії РФ наявні втрати надходжень адміністративного збору за державну реєстрацію речових прав на нерухоме майно, плати за надання інших адміністративних послуг, адміністративного збору за проведення державної реєстрації юридичних осіб, фізичних осіб - підприємців та громадських формувань у обумовлені тимчасовою відсутністю доступу до відповідних реєстрів через введення воєнного стану.

Проте в цілому обсяг **неподаткових надходжень** до бюджету громади у 2022 році порівняно з показниками 2021 року збільшився на 60,4% і склав 17,3 % в загальному обсязі власних надходжень до бюджету (без урахування міжбюджетних трансфертів) проти 5,7 % у 2021 році.

Збільшення відбулося за рахунок зростання обсягу власних надходжень бюджетних установ внаслідок отриманої гуманітарної допомоги від різних донорів, яка надходила у натуральній формі (*комп'ютерна техніка, наверханки, роутери, генератори, намети, похідні ліжка, спальні мішки, ковдри, баки для води, базові набори для ВПО і інклюзії, гігієнічні набори, медикаменти, продукти харчування тощо*) та надходження суми повернень (*інші надходження*) за минулі роки за результатами перевірки.

Протягом 2023 року неподаткових надходжень надійшло 9,9 млн грн, що складає 18,2% від надходжень загального та спеціального фондів без урахування обсягу міжбюджетних

трансфертів за рік. У загальному обсязі всіх надходжень, залучених до бюджету громади за 2023 рік, питома вага неподаткових надходжень дорівнює 7,4%.

У 2024 році планується залучити 1,2 млн грн неподаткових надходжень, що у 8,1 рази менше ніж надійшло за 2023 рік.

Видатки

Структура видатків Малинівської територіальної громади за функціональною класифікацією зазнала певних змін. Проте пріоритетними сферами витрат залишаються: освіта, державне управління, соціальний захист та соціальне забезпечення та житлово-комунальне господарство.

Структура видатків Малинівської селищної ТГ за економічною класифікацією характеризується, в першу чергу, суттєвою питомою вагою поточних видатків (рис. 2.7).

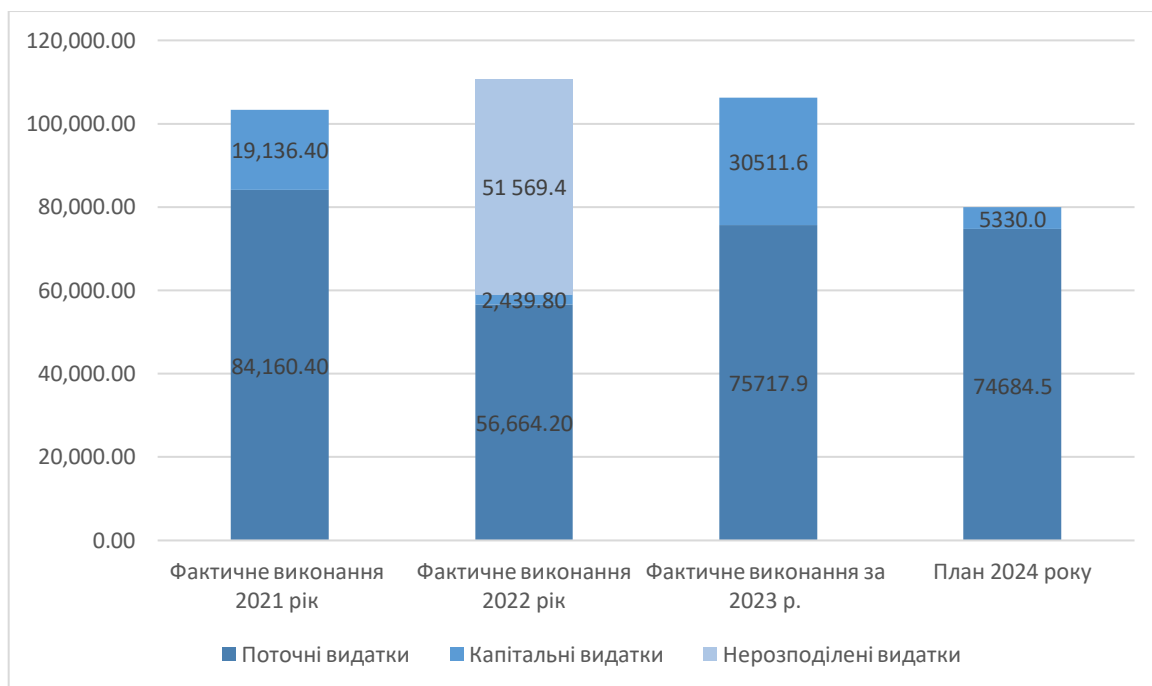


Рисунок 2.3 – Структура видатків Малинівської селищної ТГ за економічною класифікацією, тис. грн

Касові видатки на **зарплату працівників бюджетної сфери** та оплату спожитих бюджетними установами **енергоносіїв** за 2023 рік склали **80,5 %** у загальному обсязі всіх касових поточних видатків.

Капітальні видатки у бюджеті громади на 2023 рік першочергово не планувалися.

Протягом 2023 року шляхом **внесення змін до бюджету** Малинівської територіальної громади на 2023 рік 30,5 млн грн (у т.ч. 24,6 млн грн коштів отриманої додаткової дотації) було спрямовано на відновлення об'єктів, пошкоджених або зруйнованих внаслідок бойових дій.

Кошти витрачені на капітальний ремонт приміщень закладів освіти, відновлення дахів, вікон зруйнованих приміщень, придбання опалювальних котлів тощо.

Видатки на капітальне будівництво протягом 2023 року (як і у 2022 році) не проводилися.

В планових видаткових показниках на 2024 рік обсяг капітальних видатків складає 5,3 млн грн або 6,7% в загальному обсязі річних планових видатків.

Фіскальні ризики

На підставі наведених вище факторів, а також з врахуванням поточної ситуації в громаді, можна виокремити такі фіскальні ризики:

- значна залежність бюджету громади від міжбюджетних трансфертів, обсяг яких перевищує податкові надходження;
- загроза втрати можливості належного фінансування базових послуг за практичної відсутності великих бюджетоутворюючих підприємств та інших джерел наповнення бюджету
- доволі суттєва залежність бюджету громади від податків, які перераховують установи бюджетної сфери за відсутності умов для збільшення обсягу інших джерел наповнення бюджету;
- неспроможність здійснювати капітальні видатки за відсутності власного потенціалу нарощування обсягу капітальних видатків для повного подолання наслідків збройної агресії РФ та повноцінного фінансування заходів з відновлення території громади;
- неможливість оптимізації поточних видатків через їх скорочення, оскільки в основному відбувається фінансування захищених статей (80,5 % всіх профінансованих видатків у січні-червні 2023 року спрямовано на зарплату працівників бюджетних установ і оплату за спожиті енергоносії);
- потенційна необхідність додаткового відволікання власних бюджетних ресурсів на фінансування нетипових (порівняно з довоєнним періодом) видатків в умовах дії режиму воєнного стану.

Висновки:

Бюджет Малинівської селищної територіальної громади, за відсутності внаслідок продовження військових дій потенціалу і можливості створення нових робочих місць, **спроможний лише до часткового фінансування заходів** з відновлення території громади та **усунення зовсім незначної частини** наявних руйнувань.

Для повного подолання наслідків збройної агресії РФ Малинівській селищній територіальній громаді потрібне спрямування до місцевого бюджету цільових коштів з Фонду відновлення, інших цільових трансфертів, включення до загальнодержавних цільових проектів і програм певних заходів з подолання наслідків тимчасової окупації та відновлення території і економічного потенціалу громади для фінансування за рахунок інших джерел.

Разом з тим, враховуючи всі ризики від значної залежності бюджету громади від державної допомоги, доволі суттєвої залежності від податків, які утримуються з доходів працівників бюджетної сфери та можливого скорочення дохідної частини бюджету громади внаслідок коливання економічної кон'юнктури, є необхідність пошуку шляхів для створення нових робочих місць, альтернативних ресурсів або інвестиційних та грантових джерел надходжень до місцевого бюджету, сприяння розвитку малого бізнесу на території громади, розвитку партнерських відносин та зав'язків як з національними так з міжнародними партнерами, у т.ч. з програмами і проектами, що надають підтримку громадам в Україні.

2.2. Інформація про основні галузі економіки на території ТГ

Основною метою економічної політики Малинівської селищної ТГ, відповідно до Стратегії її розвитку на період 2019-2025 роки, є створення необхідних економічних умов та безпеки, для задоволення матеріальних і культурних потреб населення та надання соціально значущих послуг.

З початком російської агресії органи місцевого самоврядування були вимушені змістити головні акценти з питань виконання стратегічних цілей, які були розроблені та розпочаті впроваджуватися, на забезпечення поточної життєдіяльності та посилення безпеки мешканців громади. Наразі Малинівська ТГ ставить за мету здійснити переорієнтування своєї діяльності на активізацію та розвиток економічного сектору, зокрема шляхом визначення пріоритетів, на яких будуть зосереджені зусилля та ресурси, для подолання спаду виробництва промислової та сільськогосподарської продукції, зменшення кількості збиткових підприємств, підвищення конкурентоспроможності товарів та послуг, забезпечення населення робочими місцями тощо.

За даними Відділу економіки та інвестиційної діяльності Малинівської селищної ради, динаміка кількості суб'єктів підприємницької діяльності, а також зайнятих осіб, у розрізі окремих галузей економіки, виглядає наступним чином (табл. 2.1).

З аналізу вищезазначених показників в Малинівській ТГ найбільшого розвитку набула галузь оптової та роздрібно торгівлі 57% від загальної кількості підприємств. В той же час сільське господарство представлено лише 13 підприємствами, що становить 15% від загальної кількості підприємств, проте зазначена галузь економіки забезпечує найбільшу кількість робочих місць. Крім того достатнього розвитку в громаді набула галузь промисловості, яка представлена 10 суб'єктами господарювання, що відповідає 12%.

Таблиця 2.1 – Динаміка змін кількості суб'єктів підприємницької діяльності, а також зайнятих осіб, у розрізі окремих галузей економіки Малинівської селищної ТГ

Назва галузі	на 01.01.2021		на 01.01.2022		на 01.01.2023		на 01.01.2024	
	Кількість суб'єктів, од.	Кількість зайнятих, осіб	Кількість суб'єктів, од.	Кількість зайнятих, осіб	Кількість суб'єктів, од.	Кількість зайнятих, осіб	Кількість суб'єктів, од.	Кількість зайнятих, осіб
Сільське господарство, у т.ч.:	13	586	13	586	13	586	13	586
- рослинництво	12	450	12	450	12	450	12	450
- тваринництво	1	136	1	136	1	136	1	136
Промисловість	6	1701	6	1701	6	494	1	396
Оптова і роздрібно торгівля; торгівля транс. засобами; послуги з ремонту	50	68	50	68	48	54	49	55
Готелі та ресторани	1	4	1	4	1	4	1	4
Транспорт, складське господарство, поштова та кур'єрська діяльність	2	8	2	8	2	8	2	8
Освіта	7	240	7	230	7	192	7	192
Охорона здоров'я та соціальна допомога	4	19	4	15	4	15	4	15
Всього:	83	2626	83	2612	81	1353	77	1256

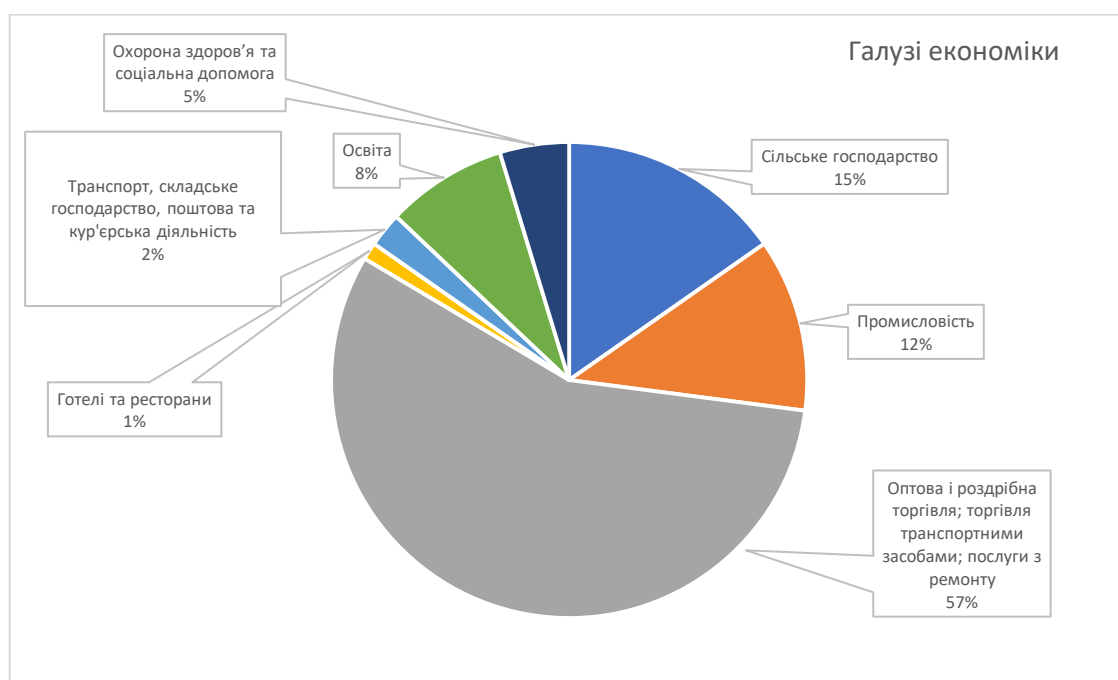


Рисунок 2.4 – Структура суб'єктів підприємницької діяльності Малинівської селищної ТГ за галузями економіки, станом на 01.01.2024, %

Таким чином, в порівняльні періоди ми можемо констатувати, що загальна кількість суб'єктів господарської діяльності на території громади не зазнала суттєвих змін, проте тенденції останніх років дають можливість стверджувати, що загальна чисельність суб'єктів господарювання хоч і не суттєво, але зменшується, зокрема в галузі оптової торгівлі два підприємства припинили свою діяльність. Каталізатором таких змін стали бойові дії, які відбувалися на території громади, що значно знизили купівельну спроможність громадян. В той же час бойові дії не вплинули на кількість підприємств сільського господарства, промисловості та освіти. Наведене безпосередньо корелюється із зменшенням кількості населення на території громади, тому первинними заходами, що мають вживатися для збільшення кількості економічно активних підприємств, є заходи спрямовані на повернення жителів в громаду та підвищення конкурентоздатності громади як безпечного та комфортного місця для життя економічно активних громадян.

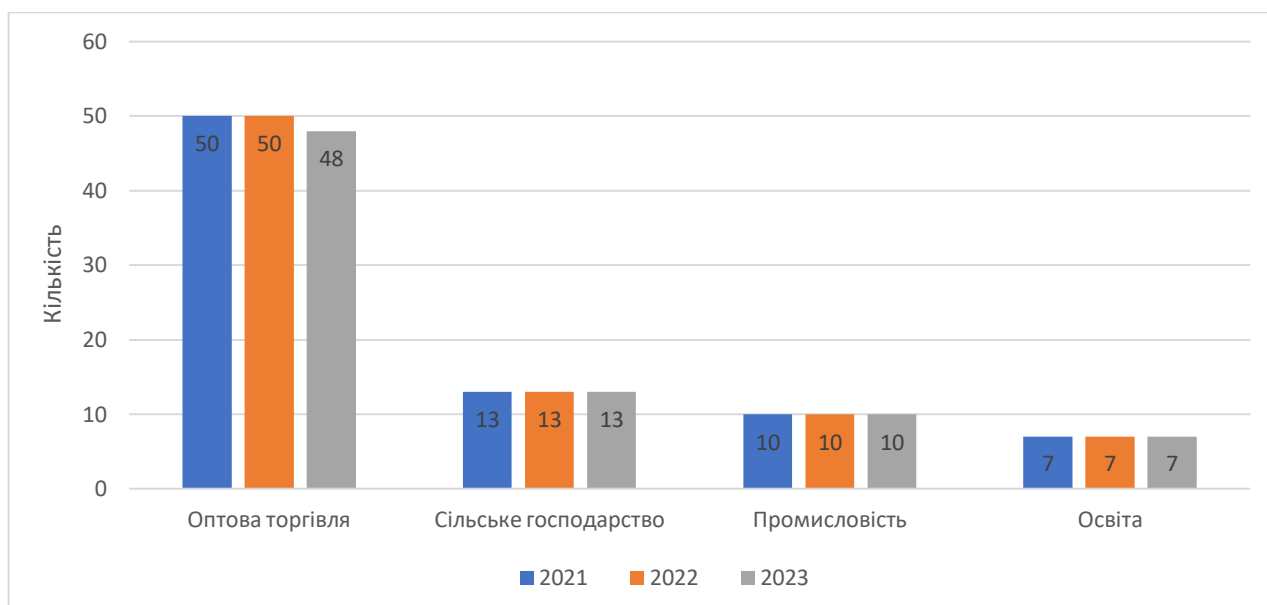


Рисунок 2.5 – Динаміка змін кількості суб'єктів підприємницької діяльності Малинівської селищної ТГ за галузями економіки

2.3. Інформація про основних платників податків на території ТГ

Однією із стратегічних цілей для громади є необхідність забезпечення збільшення податкових надходжень до місцевого бюджету за рахунок розвитку різноманітних форм господарювання, підприємництва та кооперації в громаді. Для цього, при розробці ПКВ, було проаналізовано надходження до бюджету від основних платників податків ТГ, що аналізує внутрішній потенціал та можливості, які виходять із зовнішнього середовища громади.

Так, за інформацією Відділу економіки та інвестиційної діяльності, а також Фінансового відділу Малинівської селищної ради, основними платниками податків на території громади є такі підприємства (табл. 2.2)

Таблиця 2.2 – Динаміка податкових надходжень від найбільших платників податків Малинівської селищної ТГ

Назва підприємства	Адреса місцезнаходження	Вид діяльності (основний)	станом на 01.01.2022		станом на 01.01.2023		станом на 01.01.2024	
			Сума податків, тис. грн	Чисельність працівників, осіб	Сума податків, тис. грн	Чисельність працівників, осіб	Сума податків, тис. грн	Чисельність працівників, осіб
ТОВ "Малинівський склизавод"	сел. Малинівка вул. Володимирівська, 10	Виробництво порожнистого скла	5 721,7	396	2 414,0	396	2811,9	396
ТОВ ЛГЗ "ПРАЙМ"	сел. Малинівка вул. Олімпійська, 1	Дестилізація, ректифікація та змішування спиртних напоїв, виробництво виноградних вин	2 120,0	210	92,9	20	50,2	0
ТОВ "ХЛГЗ-плюс"	сел. Малинівка вул. Олімпійська, 1	Дестилізація, ректифікація та змішування спиртних напоїв, виробництво виноградних вин, виробництво безалкогольних напоїв, виробництво мінеральних вод та інших вод розлитих у пляшки	842,2	220	0,2	16	318,45	0
ТОВ "БІКОРМ"	сел. Малинівка вул. Олімпійська, 3	Виробництво готових кормів для тварин, що утримуються на фермах	1 024,0	144	325,3	5	118,3	0
ТОВ "ТіПіБіеС Продакшн"	сел. Малинівка вул. Гетьмана Якова Остринина, 2	Виготовлення елементів та складальних одиниць трубопроводів високого, середнього та низького тиску	4 255,0	421	81,6	35	1766,4	0
ПАТ "KG&CO"	сел. Малинівка вул. Олімпійська, 3	Виробництво легких металевих паковань	102,1	310	17,2	22	3,6	0
Агрофірма "Надія"	с. Стара Гнилиця, вул. Шевченко, 40	Вирощування зернових та технічних культур (крім рису)	2 976,3	136	1 469,6	136	1010,9	136
ПрАТ "Мосьпанівське"	с. Мосьпанове, вул. Матерієнка, буд.48А	Вирощування зернових та технічних культур (крім рису)	1 885,0	112	637,9	112	471,2	112
Селянське (фермерське) господарство "Дружба"	с. Стара Гнилиця, вул. Дружби, 1А	Вирощування зернових та технічних культур (крім рису)	477,2	40	312,4	40	642,9	40
ПП "Хелком"	сел. Малинівка вул. Соїча, 5А	Дублення шкір та оздоблення шкіри	0,0	2	2,2	2	0,429	2

Отже, аналіз економічної ситуації свідчить про негативні тенденції розвитку економіки ТГ, зокрема спостерігається скорочення обсягів виробництва, що негативно впливає на надходження до бюджету територіальної громади. Станом на 01.01.2024 року по відношенню до аналогічного періоду у попередні роки, вбачається тенденція до скорочення податкових надходжень. Описана динаміка пов'язана з бойовими діями, які відбувалися на території Малинівської ТГ, а також значною кількістю релокованого бізнесу та місцевих мешканців, які виїхали в інші, безпечні регіони.

2.4. Інформація про основних роботодавців на території ТГ

Далі, за інформацією Відділу економіки та інвестиційної діяльності Малинівської селищної ради, проаналізуємо інформацію про основних роботодавців на території громади (табл. 2.3)

Таблиця 2.3 – Основні роботодавці Малинівської селищної ТГ та динаміка змін в чисельності їх працівників

Назва	Адреса місцезнаходження	Вид діяльності (основний)	Чисельність працівників, осіб, станом на:		
			01.01.2022	01.01.2023	01.01.2024
ТОВ "Малинівський склозавод"	сел. Малинівка вул. Володимирівська,10	Виробництво порожнистого скла	396	396	396
ТОВ ЛГЗ "ПРАЙМ"	сел. Малинівка вул. Олімпійська,1	Дестилізація, ректифікація та змішування спиртних напоїв, виробництво виноградних вин	210	20	0
ТОВ "ХЛГЗ-плюс"	сел. Малинівка вул. Олімпійська,1	Дестилізація, ректифікація та змішування спиртних напоїв, виробництво виноградних вин, виробництво безалкогольних напоїв, виробництво мінеральних вод та інших вод розлитих у пляшки	220	16	0
ТОВ "БІКОРМ"	сел. Малинівка вул. Олімпійська,3	Виробництво готових кормів для тварин, що утримуються на фермах	144	5	0
ТОВ "ТіПіБіеС Продакшн"	сел. Малинівка вул. Гетьмана Якова Острянина,2	Виготовлення елементів та складальних одиниць трубопроводів високого, середнього та низького тиску	421	35	0
Агрофірма "Надія"	с. Стара Гнилиця, вул. Шевченко, 40	Вирощування зернових та технічних культур (крім рису)	136	136	136
ПрАТ "Мосьпанівське"	с. Мосьпанове, вул. Матерієнка, буд.48А	Вирощування зернових та технічних культур (крім рису)	112	112	112
Селянське (фермерське) господарство "Дружба"	с. Стара Гнилиця, вул. Дружби,1А	Вирощування зернових та технічних культур (крім рису)	40	40	40

Станом на 01.01.2024 року, суб'єктом господарювання, який забезпечує населення найбільшою кількістю робочих місць є ТОВ "МАЛИНІВСЬКИЙ СКЛОЗАВОД", який в порівнянні з іншими роботодавцями забезпечує понад 50 % робочих місць. При цьому, чисельність працівників зазначеного підприємства станом за вказаний період залишилась незмінною в порівнянні з аналогічним періодом 2022 року. Крім того, Агрофірма "Надія" та ПрАТ "Мосьпанівське", як і ТОВ "МАЛИНІВСЬКИЙ СКЛОЗАВОД", протягом останніх двох років забезпечують стабільність зазначених показників та знайшли можливість уникнути скорочення чисельності своїх працівників.

Наявність стабільно працюючих підприємств, які забезпечують населення робочими місцями є одним з чинників, які сприяють зменшенню відтоку населення, підтримці відповідного рівня надходжень до місцевого бюджету та зменшення навантаження на соціальну сферу.

При цьому, неможливо не зазначити, що низка підприємств громади, на жаль, були змушені призупинити свою діяльність, або перенести свої виробничі потужності в інші, більш безпечні регіони. Так, за інформацією Відділу економіки та інвестиційної діяльності Малинівської селищної ради, перелік суб'єктів господарської діяльності, які в умовах війни зупинили свою діяльність або були релоковані з території ТГ, виглядає наступним чином (табл. 2.4).

Таблиця 2.4 – Інформація про суб'єктів господарської діяльності, які в умовах війни зупинили свою діяльність або були релоковані з території Малинівської селищної ТГ

Назва	Адреса місцезнаходження	"З" - зупинено, "Р" - релоковано	Вид діяльності (основний)	Чисельність працівників, станом на початок бойових дій, осіб
ТОВ "БІКОРМ"	сел. Малинівка вул. Олімпійська,3	3	Виробництво готових кормів для тварин, що утримуються на фермах	144
ТОВ ЛГЗ "ПРАЙМ"	сел. Малинівка вул. Олімпійська,1	3	Дестилізація, ректифікація та змішування спиртних напоїв, виробництво виноградних вин	210
ТОВ "ХЛГЗ-плюс"	сел. Малинівка вул. Олімпійська,1	3	Дестилізація, ректифікація та змішування спиртних напоїв, виробництво виноградних вин, виробництво безалкогольних напоїв, виробництво мінеральних вод та інших вод розлитих у пляшки	220
ТОВ "ТіПіБіС Продакшн"	сел. Малинівка вул. Гетьмана Якова Острина,2	3	Виготовлення елементів та складальних одиниць трубопроводів високого, середнього та низького тиску	421
ПАТ "KG&CO"	сел. Малинівка вул. Олімпійська,3	3	Виробництво легких металевих пакувань	310

2.5. Інформація про стан зайнятості населення на території ТГ

За даними Чугуївської філії Харківського обласного центру зайнятості, станом на 01.01.2024 року, на обліку перебувало 65 осіб, які є офіційно зареєстрованими безробітними мешканцями Малинівської селищної ТГ. Слід зазначити, що цей показник не змінився порівняно з аналогічним періодом минулого року (табл. 2.5).

Таблиця 2.5 – Характеристика рівня безробіття на території Малинівської селищної ТГ

Кількість безробітних, осіб	на 01.01.2022	на 01.01.2023	на 01.01.2024
	36	65	65

В той же час, неможна не констатувати, що бойові дії, що відбувалися на території ТГ, мали негативний вплив на зайнятість населення, що суттєво погіршило стан зайнятості в громаді та спричинило збільшення рівня безробітних майже вдвічі ще раніше, станом на 01.01.2023 року, у порівнянні з даними на 01.01.2022 року, тобто до початку російського вторгнення на територію України. Більш того, можна передбачити, що враховуючи велику кількість ВПО та потужні міграційні процеси, реальний стан безробіття в громаді насправді є ще гіршим.

2.6. Загальна інформація про зареєстрованих у ТГ суб'єктів господарювання

Що стосується рівня зайнятості, то за даними Відділу економіки та інвестиційної діяльності Малинівської селищної ради, станом на 01.01.2024 року, в громаді кількість зареєстрованих осіб становить – 48, кількість ФОП – 26, кількість самозайнятих осіб – 26 (табл. 2.6).

Таблиця 2.6 – Загальна інформація про зареєстрованих у ТГ суб'єктів господарювання

Кількість	на 01.01.2021	на 01.01.2022	на 01.01.2023	на 01.01.2024
юридичних осіб	50	50	48	48
Кількість ФОП	31	31	26	26
Кількість самозайнятих осіб	31	31	26	26

Таким чином, можемо зазначити, що в порівняльні періоди, станом на 01.01.2023 року та на 01.01.2024 року спостерігається негативна тенденція щодо та функціонування суб'єктів господарювання. Так, станом на 01.01.2022 року кількість юридичних осіб становила 50, кількість ФОП та самозайнятих осіб по 31 особі, в той час вже станом на 01.01.2023 року та на 01.01.2024 року, спостерігається негативна динаміка пов'язана зі скороченням кількості юридичних осіб до 48, а ФОП та самозайнятих осіб – до 26 відповідно до кожного.

Висновки:

Аналіз економіки Малинівської селищної ТГ дає підстави для висновку, що провідними секторами в ній є аграрний і промисловість. Цей обумовлено наявністю значної кількості сільськогосподарських земель, які становлять майже половину всіх земель громади і в основному використовуються агропідприємствами. Втім, через бойові дії на території громади, обсяги виробництва сільгосппродукції у 2022-2023 роках значно скоротилися, що спричинило зниження експорту та відповідно податкових надходжень місцевого бюджету майже на 50%. Отже, питання розвитку агросектору, що має бути підтримано цільовими місцевими програмами з метою залучення додаткових інвестицій, безумовно, має бути визначено як пріоритет для економічного відновлення у повоєнний період.

Як впливає з аналізу податкових надходжень, через бойові дії доходи від сфери промисловості зменшилися майже на 80%. Основною причиною цього є зупинення діяльності основних товаровиробників громади (ТОВ ЛГЗ "ПРАЙМ" та ТОВ "ХЛГЗ-плюс") та небажання постачальників сировини продовжувати постачання у зону конфлікту. Особливу увагу у цьому сенсі варто звернути на ТОВ "Бікорм", яке взагалі припинило діяльність через бойові дії, але має потенціал для відновлення після їх завершення.

Таким чином, першочерговими пріоритетами для Малинівської територіальної громади є створення умов для розвитку промисловості, включаючи розробку заходів для залучення інвестицій та підвищення інвестиційної привабливості, залучення місцевого бізнес-середовища до діалогу, створення інфраструктури для індустриальних парків тощо. У цьому контексті, постає питання розвитку міжмуніципального співробітництва із суміжними

громадами, в першу чергу, із Чугуївською міською ТГ, зокрема, в контексті сумісного вирішення питань переробки твердих побутових відходів тощо.

Створення нових робочих місць, з метою забезпечення працевлаштування і подолання безробіття, показники якого майже подвоїлися за останні роки, також є дуже актуальним питанням. Воно передбачає залучення незайнятого населення до активної праці, зокрема, у проєктах Державної служби зайнятості «Армії відновлення», «Власна праця» та інших. Крім того, потрібно запровадити програми професійного навчання, залучити державну підтримку і міжнародну допомогу для диверсифікації бізнесу та його адаптації до нових умов. Розвиток оптової торгівлі, яка свого часу становила більше половини всіх господарюючих суб'єктів, також є важливим та перспективним напрямком розвитку громади. Слід розглянути можливість підтримки інвестиційних проєктів за рахунок місцевого бюджету та стимулювання мікробізнесу через його участь у програмах кредитування та отримання грантів на розвиток бізнесу. Стабільний економічний розвиток вимагатиме підтримки малого та середнього бізнесу, який є основою середнього класу та забезпечує стабільність суспільства.

Крім того, аналізуючи економічний стан Малинівської селищної ТГ, можна виявити кілька ключових галузей, які мають потенціал для розвитку у повоєнний період. Серед них виділяються сільське господарство, промисловість, виробництво будівельних матеріалів, оптова та роздрібна торгівля, а також сфера послуг, включно з готелями та ресторанами враховуючи перспективи розвитку туризму у громаді. З цією метою актуальними можуть бути такі напрямки:

1. Створення логістичних хабів для підтримки місцевих виробників сільськогосподарської продукції. Дійсно завдяки розвитку інфраструктури для зберігання та переробки с/г продукції можна значно збільшити доходи від аграрного сектору, забезпечити створення нових робочих місць та покращити якість продукції для внутрішнього та зовнішнього ринків.

2. Розвиток промислового парку, з акцентом на виробництво легкої промисловості та переробки. Враховуючи наявність підприємств, таких як ТОВ "Малинівський склозавод", можна стимулювати розвиток пов'язаних галузей для залучення інвестицій та розширення місцевих виробничих потужностей.

3. Розробка та впровадження місцевої цільової програми підтримки місцевої торгівлі та послуг через розвиток електронної комерції. Це дозволить малим та середнім підприємствам ефективніше конкурувати на ринку, розширити клієнтську базу та підвищити обсяги продажів у т.ч. у форматі онлайн.

4. Розробка та впровадження місцевої цільової програми залучення інвестицій в туристичну інфраструктуру громади. Розвиток готельного бізнесу, ресторанів, а також створення туристичних локацій, враховуючи географічні можливості та річку Сіверський Донець, що протікає через територію громади, можуть сприяти зростанню доходів місцевого бюджету та покращенню іміджу громади.

5. З метою підтримки розвитку громадянського суспільства (активність якого обґрунтовується багаторічною участю громади у заходах в рамках Програми DOBRE та співпрацею з багатьма іншими програмами міжнародної технічної допомоги) та розвитку соціально відповідального бізнесу, можливе впровадження ініціативи, з умовною назвою "Зелена Малинівка", з фокусом на екологічні та відновлювані джерела енергії. Впровадження таких проєктів з виробництва енергії з альтернативних джерел, таких як сонячні панелі та вітрові турбіни, не тільки сприятиме сталому розвитку громади, але й зменшить залежність від зовнішніх постачальників енергії.

Таким чином, реалізація цих ініціатив буде спрямована на покращення економічного стану Малинівської селищної територіальної громади, через розвиток ключових галузей економіки, які розвивалися ще до повномасштабного російського вторгнення, а також через програми щодо залучення інвестицій та створення нових робочих місць.

3. Загальна екологічна оцінка територіальної громади (характеристика за компонентами довкілля)

3.1. Клімат і тенденції зміни клімату

Клімат Малинівської громади помірно-континентальний з помірно холодною зимою і тривалим, часом посушливим, жарким літом¹⁰.

Теплий сезон триває 3,7 місяця, з 18 травня по 9 вересня, із середньодобовою максимальною температурою вище 21°C. Найспекотніший місяць року в Малинівці – липень із середньою температурою повітря 27°C і мінімально 17°C. Холодний сезон триває 3,9 місяця, з 17 листопада по 13 березня, із середньодобовою високою температурою нижче 4°C. Найхолодніший місяць року в Малинівці – січень із середньою мінімальною температурою -7°C та максимальною -2°C.

У громаді літо тепле, малохмарне, зима тривала, морозна, сніжна, вітряна та переважно хмарна. Протягом року температура зазвичай коливається від -8°C до 27°C і рідко буває нижче -19°C або вище 33°C. Згідно з рейтингом туризму, найкраща пора року для відвідування Малинівки для відпочинку в теплу погоду – з середини червня до початку вересня.

Місячна кількість опадів у Малинівці коливається за сезоном. Найбільше опадів в громаді – червень, середня кількість опадів становить 48 міліметрів.

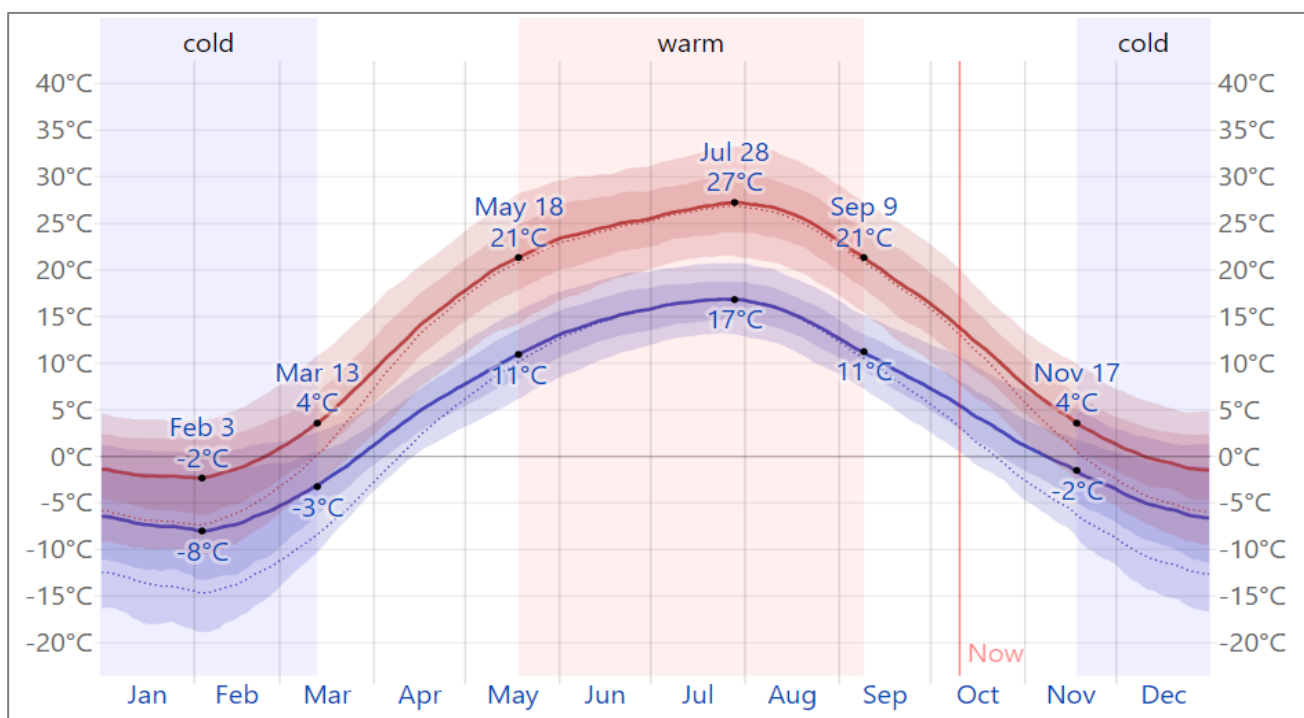


Рисунок 3.1 – Середня максимальна і низька температура © WeatherSpark.com

Середньодобова найвища (червона лінія) і найнижча (синя лінія) температура зі смугами від 25 до 75 і від 10 до 90 процентиля. Тонкі пунктирні лінії – це відповідні середні сприйняті температури

Середньогодинна швидкість вітру в Малинівці зазнає значних сезонних коливань протягом року. Вітряніша частина року триває 5,0 місяців, з 13 листопада по 14 квітня, із середньою швидкістю вітру більше 4,5 метрів за секунду. Найвітряніший місяць року в Малинівці - лютий, середньогодинна швидкість вітру 5,2 метрів за секунду.

¹⁰ За даними Харківського регіонального центру з гідрометеорології. <http://kharkiv.meteo.gov.ua/klimat-kharkova/>

Туристична оцінка надає перевагу ясним бездошовим дням із сприйнятою температурою від 18°C до 27°C. Виходячи з цього показника, найкраща пора року для відвідування громади для загальної туристичної діяльності на свіжому повітрі – це період із середини червня до початку вересня, з найвищим показником у перший тиждень серпня.

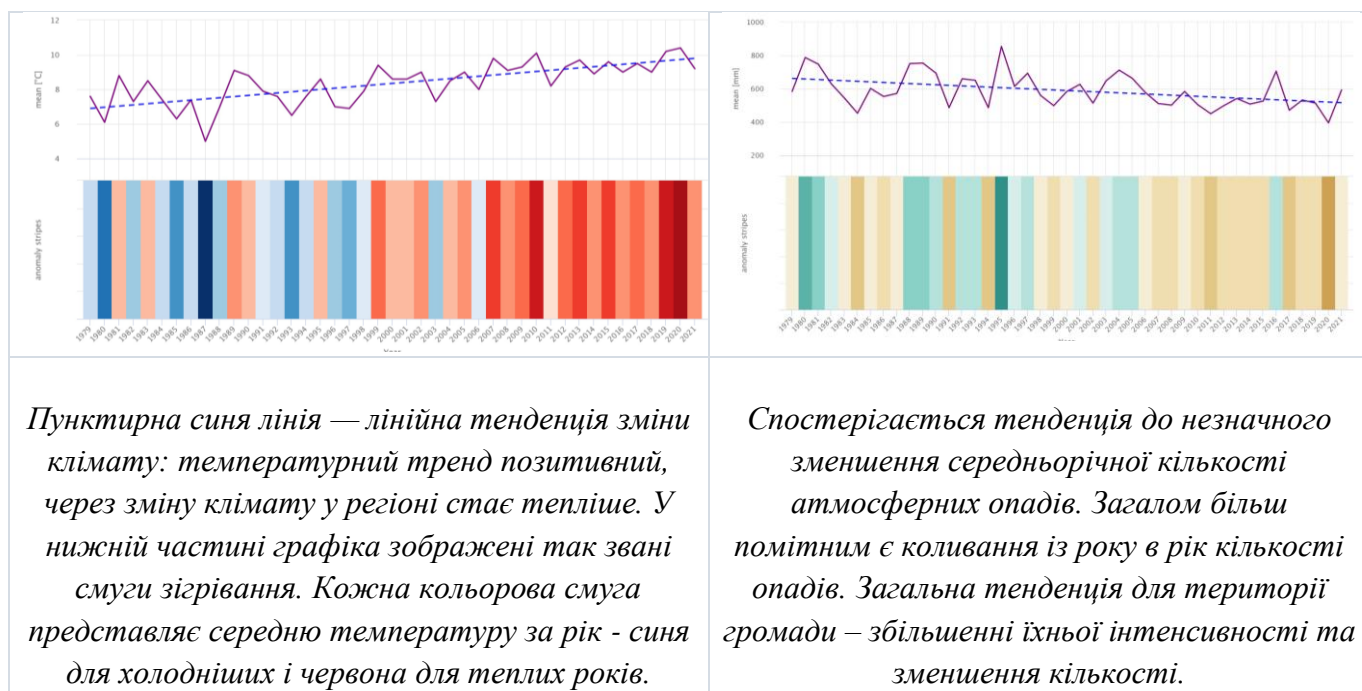


Рисунок 3.2 – Середньорічна зміна температури, тенденція та аномалія; кількість атмосферних опадів, тенденція і аномалії, 1979 – 2023 роки¹¹

Прогнозні моделі зміни клімату згідно чотирьох соціально-економічних сценаріїв управління викидами парникових газів показують зростання середньої річної температури у перспективі до 2059 року. В умовах зміни клімату та зумовленого ними зменшення обсягів водних ресурсів в межах території регіону ці проблеми мають тенденцію до загострення. Ними зумовлена недостатня якість питної води, виснаження поверхневих вод, погіршення гідрологічного режиму водотоків та водойм, виснаження підземних вод, виникнення/загострення конфліктів водокористування (проблеми розподілу водних ресурсів для забезпечення потреб населення, промислового та сільськогосподарського виробництва тощо).

Таблиця 3.1 – Характеристика кліматичних моделей

Кліматичні моделі Climate Models: 2040 - 2059							
Низькі обсяги викидів парникових газів (RCP 2.6)	Низькі обсяги викидів парникових газів (RCP 2.6)	Помірні обсяги викидів парникових газів (RCP 4.5)	Помірні обсяги викидів парникових газів (RCP 4.5)	Високий обсяг викидів парникових газів (RCP 6.0)	Високий обсяг викидів парникових газів (RCP 6.0)	Дуже високий обсяг викидів парникових газів (RCP 8.5)	Дуже високий обсяг викидів парникових газів (RCP 8.5)
Зміна середньорічної температури, °C	Зміна кількості середньорічних атмосферних опадів, мм	Зміна середньорічної температури, °C	Зміна кількості середньорічних атмосферних опадів, мм	Зміна середньорічної температури, °C	Зміна кількості середньорічних атмосферних опадів, мм	Зміна середньорічної температури, °C	Зміна кількості середньорічних атмосферних опадів, мм
1-1,5	0-50	2,0 – 2,5	0-50	2,0 – 2,5	0-50	2,75 – 3,0	0-25

¹¹ Дані з ресурсу: <https://www.meteoblue.com/>

3.2. Водні ресурси

Основна водна артерія громади – Сіверський Донець, яка перетинає громаду у північній частині і протікає по її західній межі (рис. 3.3). У північній частині у Сіверський Донець впадає ліва притока річка Таганка. У центральній частині громади протікає ще одна ліва притока – річка Гнилиця, яка у подальшому впадає у річку Сіверський Донець та на якій створене Старогнилицьке водосховище. Мала річка Крайня Балаклійка протікає у південній частині громади і впадає у річку Гнилиця.

Річки громади належать до басейну річки Дон, суббасейн – Сіверського Донця. За своїм географічним положенням та кліматичними особливостями суббасейн Сіверського Дінця є маловодним.

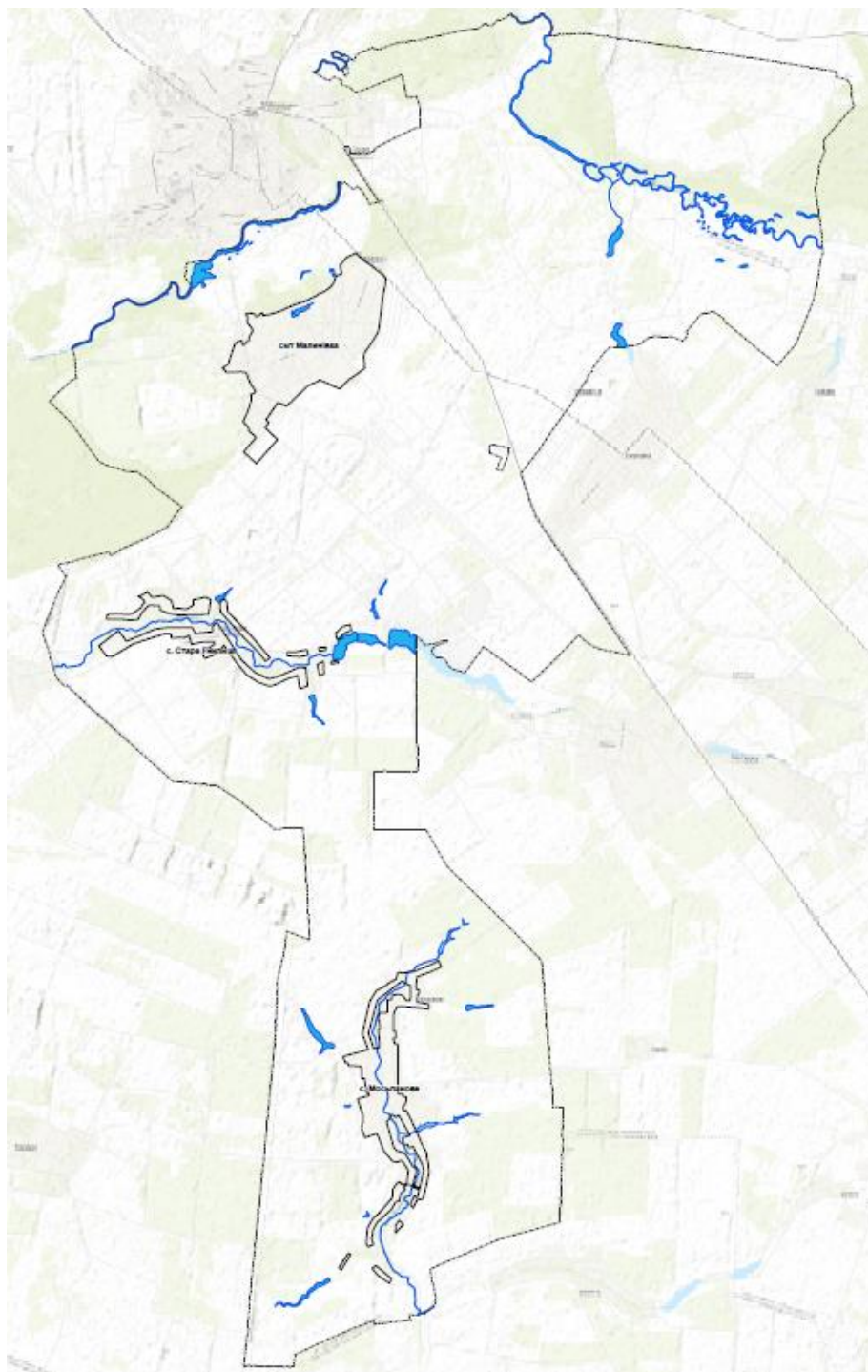


Рисунок 3.3 – Водні об’єкти на території Малинівської ТГ

3.3. Ґрунти

Переважаючим типом ґрунту на території Малинівської громади є чорноземи глибокі середньогумусні легкоглинисті з різним ступенем змитості. Вони займають суцільним масивом центральну та південну частину громади. Це особливо цінні ґрунти загальнодержавного значення. В комплексі з ними залягають чорноземи глибокі середньогумусні важкосуглинкові змиті. На північний захід від сел. Малинівка трапляються піски слабо-задерновані слабогумусовані і негумусовані та дерново-підзолисті ґрунти на давньоалювіальних відкладах, що приурочені до борової тераси Сіверського Донця. Для заплавних ґрунтів характерні лучні глибоко-слабосолонцюваті важкосуглинкові та лучно-поверхнево-середньо- і сильносолонцюваті ґрунти. Окремими масивами трапляються болотні та лучно-болотні ґрунти. Основні деградаційні процеси для цих ґрунтів – підтоплення та засолення.

Інтенсивна експлуатація та нераціональна система землекористування призвела до таких проявів деградації ґрунтів громади як ерозія, вторинне осолонцювання, підтоплення та зсуви ґрунтів. Проблемним питаннями є підвищений рівень розораності сільськогосподарських угідь, порушення науково-обґрунтованих сівозмін, забруднення ґрунтів важкими металами, в тому числі вплив атмотехногенних емісій основних забруднювачів регіону.

Таблиця 3.2 – Характеристика ґрунтів Малинівської селищної ТГ

Основні типи ґрунту	Особливо цінні ґрунти	Домінантні види деградації ґрунтів	Субдомінантні види деградації ґрунтів
<ul style="list-style-type: none"> Реградовані ґрунти переважно на лесових породах 	Чорноземи реградовані важкосуглинкові змиті. Особливо цінні ґрунти регіонального значення	Дуже висока вітрова ерозія (дефляція)	Дуже висока водна ерозія (поверхневий змив і розмив ґрунтів)
<ul style="list-style-type: none"> Опідзолені ґрунти переважно на давньоалювіальних відкладах 	Чорноземи опідзолені середньосуглинкові змиті, чорноземи опідзолені важкосуглинкові змиті, чорноземи опідзолені важкосуглинкові. Особливо цінні ґрунти регіонального значення	Дуже висока вітрова ерозія (дефляція)	Водна ерозія (змив і розмив ґрунту)
<ul style="list-style-type: none"> Чорноземи глибокі переважно на лесових породах 	Чорноземи глибокі середньогумусні легкоглинисті, чорноземи глибокі середньогумусні важкосуглинкові, чорноземи глибокі середньогумусні важкосуглинкові змиті, чорноземи глибокі середньогумусні легкоглинисті змиті. Особливо цінні ґрунти загальнодержавного значення	Вітрова ерозія (дефляція)	Водна ерозія (змив і розмив ґрунту)
<ul style="list-style-type: none"> Лучні ґрунти на делювіальних та алювіальних відкладах: лучні глибоко-слабосолонцюваті важкосуглинкові ґрунти, лучні поверхнево-слабосолонцюваті важкосуглинкові ґрунти 		Заболочення, затоплення	Засолення, осолодіння

<ul style="list-style-type: none"> Дернові ґрунти на давньоалювіальних відкладах: піски слабо-задерновані слабогумусовані і негумусовані, дерново-підзолисті ґрунти на давньоалювіальних відкладах, дерново-слабо- і середньопідзолисті піщані і глинисто-піщані ґрунти 		Вітрова ерозія (дефляція)	Вторинна дефляція
--	--	---------------------------	-------------------

3.4. Землі лісового фонду

На північний захід від сел. Малинівка наявні два основні масиви лісів. Найбільший із них (рис. 3.4) – між Малинівкою і річкою Сіверський Донець, належать до філії «Чугуєво-Бабчанське лісове господарство» ДП «Ліси України» (Малинівський лісгосп). Менший – на північній межі сел. Малинівка, який зазнав сильних пошкоджень внаслідок бойових дій. Іншими лісокористувачами на території громади є філія «Новомосковський військовий лісгосп» ДП «Ліси України», ХЕОДАП (Харківоблагроліс) та Старогнилицька сільська рада.

Таблиця 3.3 – Характеристика лісного фонду Малинівської селищної ТГ

Площа земель лісового фонду, га	Частка земель лісового фонду, %
1607,9216 ¹²	6,1

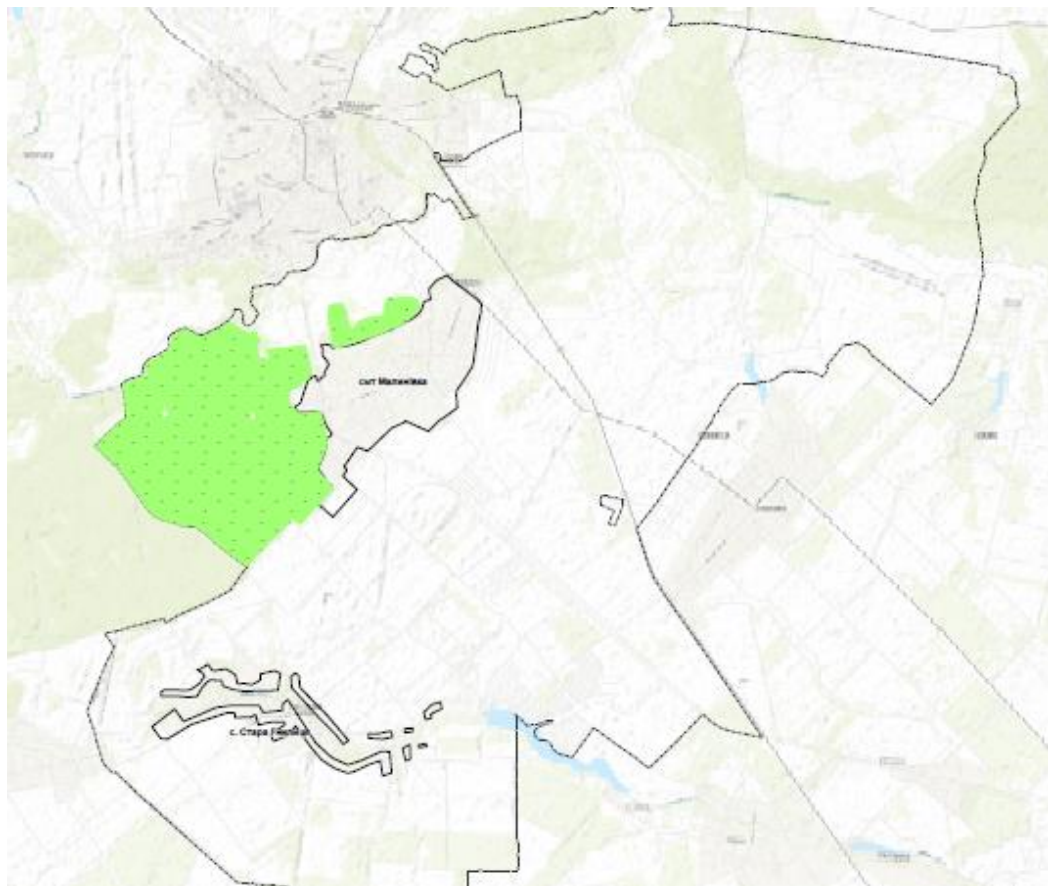


Рисунок 3.4 – Землі лісового фонду на території Малинівської ТГ

¹² Площа земель лісового фонду в даному розділі визначена за результатами геоінформаційного моделювання

3.5. Природоохоронні території

Ліс, який знаходиться між Малинівкою і річкою Сіверський Донець (рис 3.5), є об'єктом природно-заповідного фонду, це – ландшафтний заказник місцевого значення «Малинівський» (загальною площею 2 268,2 га, в межах громади розташовано згідно геоінформаційного моделювання 1 432,8 га). Ще один об'єкт ПЗФ – ентомологічний заказник місцевого значення «Моспанівський» (5 га), який розміщений у крайній південній частині громади.

Північна частина громади належить до території Смарагдової мережі Siverskyi Donets river valley in Kharkiv oblast – 1 (Sitecode UA0000289), це долина річки Сіверський Донець. У південній частині громади у долині річки Крайня Балаклійка – фрагмент території Смарагдової мережі Balakliyka (Sitecode UA0000289).

Таблиця 3.4 – Характеристика природоохоронних територій Малинівської селищної ТГ

Площа територій ПЗФ, га	Частка територій ПЗФ, %	Площа територій Смарагдової мережі, га	Частка територій Смарагдової мережі, %	Площа територій водно-болотних угідь, га	Частка територій водно-болотних угідь, %
1437,8 ¹³	6.1	8856,4	37.8	-	-



Рисунок 3.5 – Об'єкти природно-заповідного фонду на території Малинівської ТГ

З метою збереження водно-болотного масиву борової тераси р. Сіверський Донець необхідно розглянути питання створення гідрологічного заказника «Малинівка» (300 га), на яке науковцями розроблено обґрунтування згідно з рішенням Харківської обласної ради від 18.06.2015 № 1227-VI.

Зведені відомості про реєстрації рідкісних та таких, що перебувають під охороною, видів за результатами 215 спостережень¹⁴ представлені на рис. 3.6., табл., 3.5:

¹³ Площа земель природно-заповідного фонду в даному розділі визначена за результатами геоінформаційного моделювання даних з відкритих джерел

¹⁴ GBIF.org (17 August 2024) GBIF Occurrence Download <https://doi.org/10.15468/dl.zy3b7t>



Рисунок 3.6 – Місця реєстрації видів

Таблиця 3.5 – Зведена статистика рідкісних та таких, що перебувають під охороною, видів

Характеристика	Кількість видів
Загалом, згідно критеріїв пошуку	108
Червона Книга України	32
Червоний список IUCN	4
Бернська конвенція. Додаток 1	1
Бернська конвенція. Додаток 2	48
Бернська конвенція. Додаток 3	26
Бернська конвенція. Резолюція 6	17
Конвенція про збереження мігруючих видів диких тварин (Боннська конвенція)	19
Угода про збереження афро-євразійських мігруючих водно-болотних птахів (AEWA)	2
Пташина директива ЄС. Додаток I	12
Пташина директива ЄС. Додаток II	8
Оселищна директива ЄС. Додаток II	3
Оселищна директива ЄС. Додаток IV	7
Оселищна директива ЄС. Додаток V	2

3.6. Екологічна мережа

Територією Малинівської громади у північній її частині (рис. 3.6) пролягає Галицько-Слобожанський природний еко-коридор загальнодержавного значення.

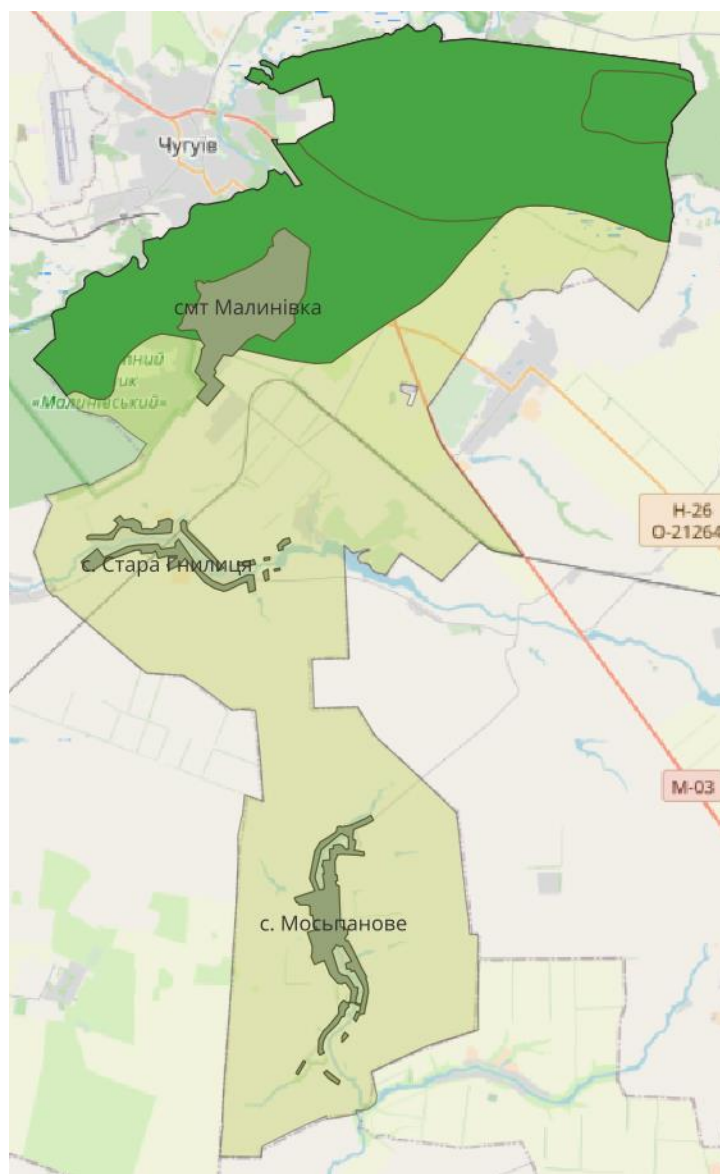


Рисунок 3.7 – частина Галицько-Слобожанського еко-коридору в межах Малинівської ТГ

3.7. Забруднення довкілля: повітря, вода, ґрунти

Природне середовище Малинівської громади, в першу чергу, піддається антропогенному навантаженню з боку пересувних джерел забруднення і частково стаціонарних, що є порівняно не значними по силі впливів. На території селища Малинівка розташовані підприємства здебільшого переробної галузі: це підприємство корпорації «ОЛІМП» та ТОВ «Харківський лікєро-горілочаний завод – плюс», ТОВ «PRIME». Разом із тим працювали ковпачковий завод ЗАТ «KGS&Co», ТОВ «Малинівський склозавод», здійснювалося будівництво заводів «Бікорм», «Укрпапірінвест», ТММ «Енергобуд» та інші. Пріоритетними сполуками, що надходять до атмосфери в з викидами від стаціонарних джерел забруднення є: двоокис вуглецю, оксид вуглецю, сполуки азоту, сірка, сажа, аміак та метали і їх сполуки. Речовини, на які припадає 90 % викидів в атмосферне повітря, зокрема й у Малинівській громаді,

належать до другого, третього та четвертого класу небезпеки, тобто є більш-менш безпечними для здоров'я людини.

Вплив на навколишнє середовище у Малинівській громаді чинить також промисловий комплекс міста Чугуїв. Щороку до атмосфери громади від стаціонарних джерел потрапляє близько 5 млн т. забруднюючих речовин. Погіршення якості атмосферного повітря насамперед пов'язано з відсутністю пило-очисних споруд на підприємствах та недотримання санітарних норм та правил.

В Чугуївському районі обсяги викидів від стаціонарних джерел у 2023 році склали 25,215 тис. тонн, темпи зростання до 2022 року склали: діоксин сірки – 246,5 % та діоксин азоту – 180,6 %.

Кількість викидів забруднюючих речовин і парникових газів в атмосферне повітря від стаціонарних джерел забруднення в Чугуївському районі в 2023 році складало 25215,087 тонн (193 % до попереднього року). Ці викиди чинило 33 підприємство району.

Суттєвого впливу компонентам середовища в межах громади набувають пересувні джерела забруднення, а саме, автомобільний та залізничний транспорт. Територією проходять автомобільні дороги М03 (Київ-Харків-Довжанський), Н26 (Чугуїв-Мілове) та залізниця. Найбільшого негативного впливу зазнає, насамперед, атмосферне повітря та ґрунтово-рослинний покрив у придорожніх зонах. Основними причинами інтенсивного забруднення атмосфери викидами автотранспорту є експлуатація технічно застарілого автомобільного парку (за деякими оцінками 80%), низька якість паливно-мастильних матеріалів, аварійний стан доріг, невідпрацьовані режими швидкостей дорожнього руху, зменшення кількості контрольно-регулювальних пунктів на підприємствах. Екологічний контроль палива, що використовується, проводиться в недостатніх обсягах.

В Харківській області у трьох населених пунктах встановлено автоматичні станції моніторингу якості повітря і з яких система SaveEcoBot збирає дані.¹⁵ Найближчим до Малинівської громади є селище Слобожанське Чугуївського району, інформація щодо якості повітря на даному пункті спостереження зображена на діаграмі (рис. 3.8):

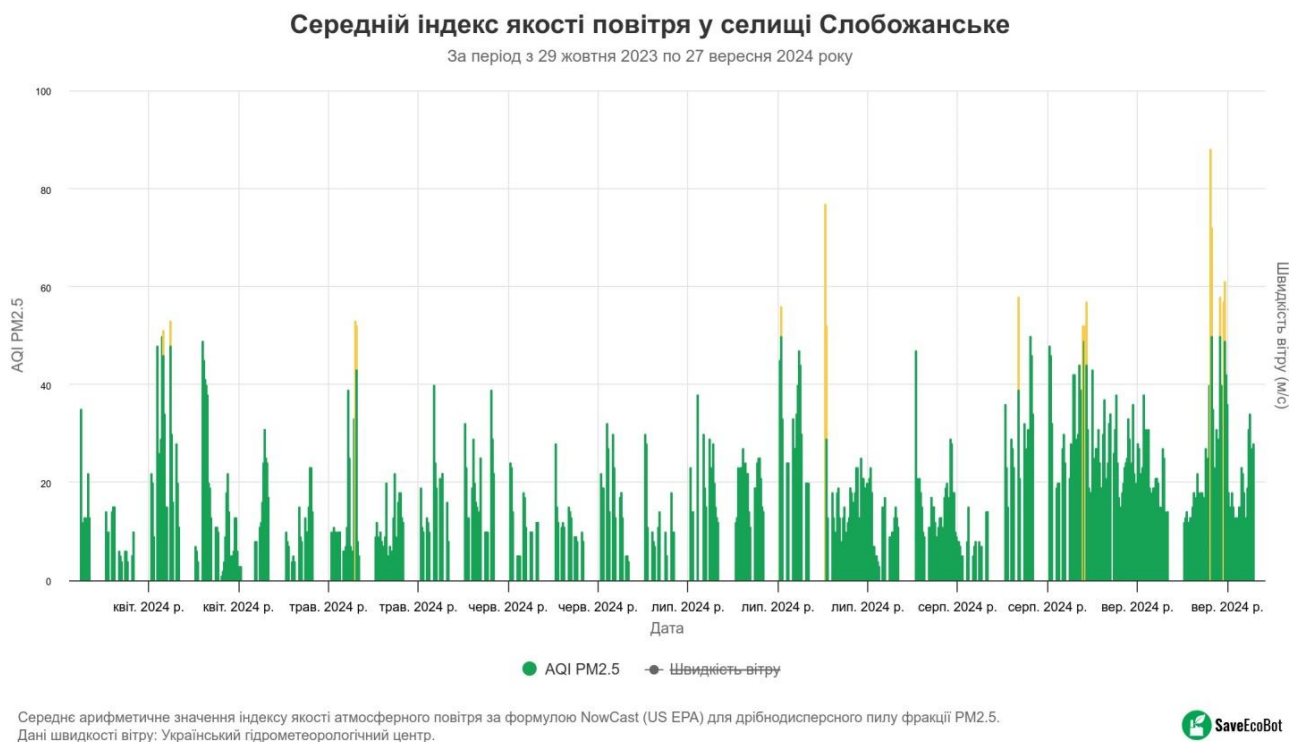


Рисунок 3.8 – Середнє арифметичне значення індексу якості атмосферного повітря.

¹⁵ <https://www.saveecobot.com/maps/cities>

Радіаційний фон в Чугуївському районі знаходиться у своїх звичних межах, рис. 3.9:

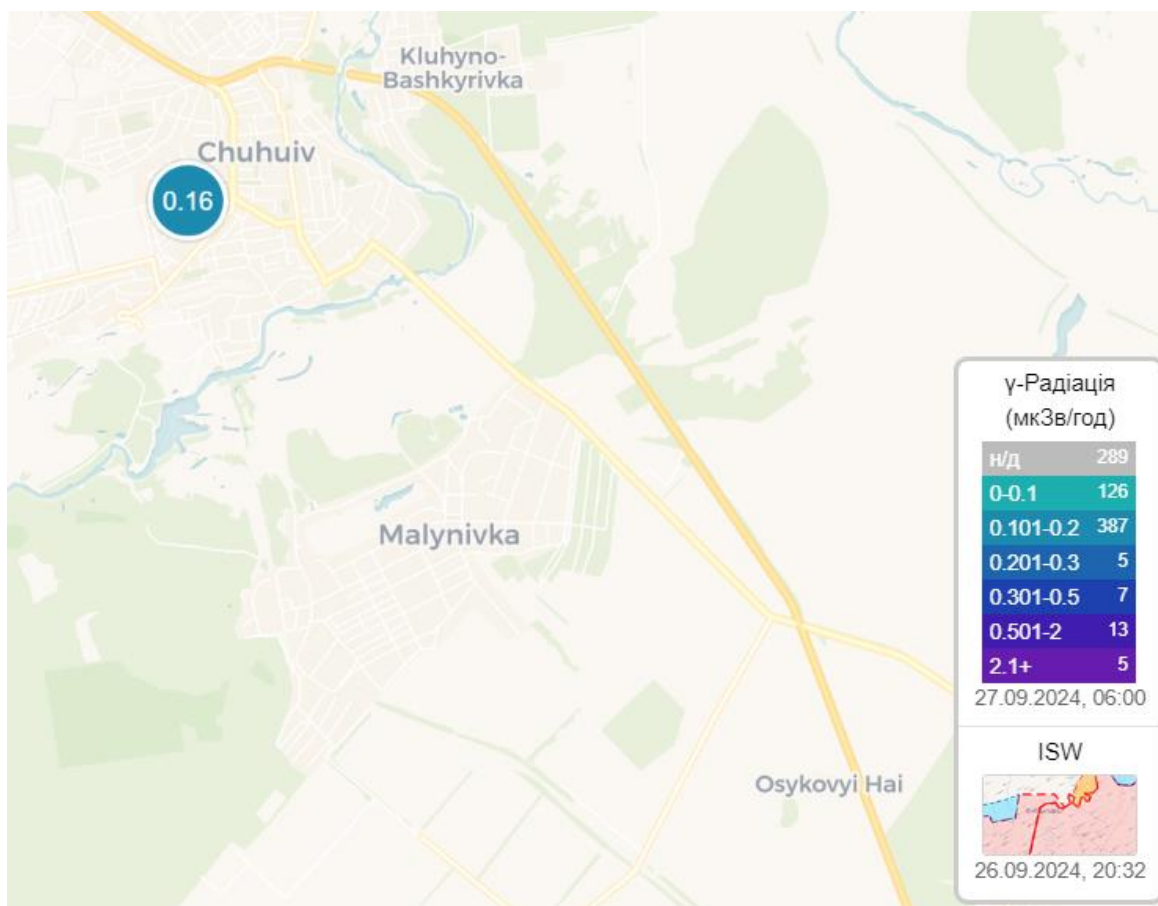


Рисунок 3.9 – Радіаційний фон м. Чугуїв (станом на 27.09.2024)

Якість поверхневих вод на території громади протягом 2021-2023 років була стабільною, без суттєвих змін. Концентрації речовин у водних об'єктах коливаються в межах середньо-багаторічних значень без тенденції до погіршення, в залежності від періоду року та фактичної водності річок. Слід зазначити, що системами водовідведення забезпечено частково тільки сел. Малинівка (багатоповерхові будинки, підприємства та об'єкти соціальної інфраструктури), що негативно впливає на якість як поверхневих, так і підземних вод. Крім того, на даний час очисні споруди, розташовані на території громади знаходяться на реконструкції.

Результати державного моніторингу вод за даними Регіонального офісу водних ресурсів у Харківській області показали¹⁶, що в р. Сіверський Донець із 148 відібраних і проаналізованих проб за 86 показниками, були випадки по перевищенню ГДК: 3 – Барій, 3 – Бензо(а)пірен, 96 – БСК, 4 – Кадмій, 1 – Літій, 32 – Марганець, 4 – Симазин, 12 – ХСК. Додаткова інформація щодо результатів моніторингу стану поверхневих вод наведена у табл. 3.6.

Сучасний стан використання земельних ресурсів Малинівської громади не відповідає вимогам раціонального природокористування. В структурі землекористування найбільший відсоток належить агроугоддям, що порушує екологічно допустиме співвідношення площ ріллі, природних кормових угідь і негативно впливає на стійкість агроландшафтів. Такі проблеми, як дегуміфікація, ерозія, дефляція, забруднення ґрунтів пестицидами та отрутохімікатами мають на території громади мають значне поширення.

Таблиця 3.6 – Результати моніторингу стану поверхневих вод р. Сіверський Донець, 0 км,

¹⁶ https://kharkivoda.gov.ua/content/documents/1282/128134/Attaches/ekologichniy_pasport_harkivskoyi_oblasti_2023_rik.pdf

Показник	Фактичне значення	ГДК (ОБУВ)	Перевищення нормативу, раз
Азот загальний, мг/дм ³	0,98		
Біохімічне споживання кисню за 5 діб, мгО/дм ³	3,06	3	1,02
Завислі (суспендовані) речовини, мг/дм ³		15	
Кисень розчинений, мгО ₂ /дм ³	7,82	4	Немає
Сульфат-іони, мг/дм ³	142,18	100	1,42
Хлорид-іони, мг/дм ³	48,3	300	Немає
Амоній-іони, мг/дм ³	0,38	0,5	Немає
Нітрат-іони, мг/дм ³	2,98	40	Немає
Нітрит-іони, мг/дм ³	0,058	0,08	Немає
Фосфат-іони (поліфосфати), мг/дм ³	0,93		

Для Малинівської громади актуальним питанням залишається проблеми поводження із відходами, зокрема, складування та утилізація твердих побутових та промислових відходів. Відповідно до інформації у вигляді реєстрів місць видалення відходів у Харківській області, опублікованої на сайті Департаменту захисту довкілля та природокористування Харківської ОВА¹⁷ об'єктами утворення, оброблення та утилізації відходів є Товариство з обмеженою відповідальністю "Лікєро-горілочний завод "ПРАЙМ", ТОВ "Малиновський Складовод", ПАТ "KGS&Co" (ЛАМПИ люмінесцентні та відходи, які містять ртуть, інші зіпсовані або відпрацьовані, батареї акумуляторні свинцеві зіпсовані або відпрацьовані, відходи, одержані в процесі очищення вулиць, місць загального використання, матеріали обтиральні зіпсовані, відпрацьовані чи забруднені, відходи, які утворилися під час експлуатації транспортних засобів та перевезень, не позначені іншим способом або комбіновані, напівфабрикати власного виробництва пластмас у первинних формах або залишки незакінченого виробництва пластмас у первинних формах, бій скла технічного та скловиробів, що не підлягає спеціальному обробленню тощо) Станом на 01.01.2024 діяльність перелічених підприємств зупинена. Але проблеми утилізації вже наявних відходів та закриття несанкціонованих звалищ вимагають вирішення у короткостроковій перспективі. На території Малинівської територіальної громади проходить централізоване збирання ТПВ в селищі Малинівка та селі Стара Гнилиця. В 2020 році запроваджено роздільний збір сміття. Облаштовано 24 майданчика для збору скла та пет.

3.8. Корисні копалини і альтернативна енергетика

Територія Малинівської громади багата на паливно-енергетичні корисні копалини – природний газ і нафту. У табл. 3.5 наведено інформацію про родовища корисних копалин, на які отримані дозволи на використання. Також в межах громади видано дозволи на спеціальне водокористування на два родовища води. В громаді також наявні передумови для розвитку сонячної енергетики. Умови обмежено придатні для розвитку вітрової енергетики (на рівні 100 м).

¹⁷ Інформація Департаменту захисту довкілля та природокористування Харківської обласної державної адміністрації від 18 травня 2021 / Реєстр місць видалення відходів у Харківській області / Реєстр об'єктів утворення, оброблення та утилізації відходів у Харківській області. Режим доступу: <https://kharkivoda.gov.ua/dostup-do-publichnoyi-informatsiyi/3059/114107?sv>

Таблиця 3.7 – Характеристика корисних копалин Малинівської селищної ТГ

Родовища корисних копалин, на які отримані дозволи	Спеціальні дозволи на користування водою	Потенціал сонячної енергії -Потенційне виробництво фотоелектричної електроенергії (PVOUТ), кВтч/кВтп	Потенціал вітрової енергії – Щільність потужності вітру (Wind Power Density (WPD) Вт/м ²)
Площа Західно-Волохівська (Газ природний, Нафта, Конденсат) Площа Південно-Василенківська (Газ природний, Нафта, Конденсат) Площа пошукова Коробочкинсько-Максальська зона Ділянка Гашинівська (Газ природний, Конденсат, Нафта, Газ природний розчинений у нафті) Площа Нижньортищівська (Газ природний, Нафта, Конденсат) Ділянка Світанково-Логівська (Нафта, Газ природний, Конденсат) Площа Базаліївська (Газ природний, Нафта, Газ природний розчинений у нафті, Конденсат)	Родовище Малинівське Свердловина №611/1 (Води питні і технічні) Родовище Бікормівське Водозабір ТОВ "Бікорм" Свердловина №659 (Води питні і технічні)	1183 – 1203	на висоті 50 м 101 – 248 на висоті 100 м 189 - 364

3.9. Інформацію про шкоду, заподіяну бойовими діями

На території Малинівської громади у 2022 році проходила лінія фронту з інтенсивним бойовими діями, що супроводжувалися безперервними обстрілами. Територія громади зазнала значного забруднення внаслідок пожеж на постраждалих в результаті обстрілів заводах, які розташовані на території громади: лікеро-горілчаний завод «Прайм», трубний завод «ТіПіБієС Продакшн», «Малинівський склозавод»¹⁸.

Також слід відзначити, що на території громади будь-яке землекористування наразі є небезпечним та утрудненим, особливо на територіях, де відбувалися бойові дії. Орні землі часто містять уламки снарядів і не придатні до використання. Крім того, однією з найбільших перешкод для повоєнного відновлення і розвитку є міни, адже численні мінні поля, що створили російські загарбники, блокують доступ до багатьох важливих ресурсів, в першу чергу, це стосується сільськогосподарських угідь та об'єктів інфраструктури.

Висновки:

Стан довкілля громади, як і більшості територій, що знаходилися під окупацією (повною або частковою) або знаходяться близько до лінії фронту є незадовільним. Гарантування екологічної безпеки є неможливим унаслідок постійних змін стану довкілля через неконтрольовані з боку України дії ворога, а також, складність доступу до всіх територій з огляду на безпекові вимоги. Гарантування виконання обов'язків щодо попередження ризиків для здоров'я людей взагалі виглядає неможливим з огляду на безпеку ситуація.

Проведений аналіз негативних впливів на довкілля показав, що основними чинниками, які впливають на необхідність розроблення Програми, є:

- підвищений рівень розораності сільськогосподарських угідь, порушення науково-обґрунтованих сівозмін, забруднення ґрунтів важкими металами, в тому числі вплив атмотехногенних емісій основних забруднювачів регіону;

¹⁸ «Ситуація важка, але контрольована»: як під постійними обстрілами живе Малинівська громада. Слобідський край. <https://www.slk.kh.ua/oblast-online/malinivka/situacia-vazka-ale-kontrolovana-ak-pid-postijnimi-obstrilami-zive-malinivska-gromada.html>

- загалом сучасний стан використання земельних ресурсів Малинівської громади не відповідає вимогам раціонального природокористування, а саме: в структурі землекористування найбільший відсоток належить агроугіддям, що порушує екологічно допустиме співвідношення площ ріллі, природних кормових угідь і негативно впливає на стійкість агроландшафтів;
- стан атмосферного повітря характеризується викидами забруднюючих речовин як в першу чергу від пересувних (автомобільний та залізничний транспорт) так і частково від стаціонарних джерел забруднення (в основному за рахунок впливу промислового комплексу м. Чугуїв);
- системами водовідведення забезпечено частково тільки сел. Малинівка (багатоповерхові будинки, підприємства та об'єкти соціальної інфраструктури), а очисні споруди, розташовані на території громади знаходяться на реконструкції, що негативно впливає на якість як поверхневих, так і підземних вод;
- проблеми поводження із відходами, зокрема, складування та утилізація твердих побутових та промислових відходів та закриття несанкціонованих звалищ.

Довкілля як матеріальна база громади є достатнім для планування відновлення громади та залучення фінансових інвестицій. Увагу слід приділяти вже антропогенно забрудненим територіям громади.

Крім того, з метою відновлення навколишнього природного середовища, збереження та розвитку природоохоронних територій та об'єктів, в перспективі потрібно зосередитись на наступних заходах:

- створення нових або розширення існуючих територій та об'єктів природно-заповідного фонду в межах території громади, як то визначено Державною стратегією регіонального розвитку на 2021-2027 роки та Стратегією розвитку Харківської області на 2021-2027 роки;
- встановлення на місцевості (в натурі) меж територій та об'єктів природно-заповідного фонду з метою запобігання випадкам надання у власність (користування) земельних ділянок у їхніх межах;
- розроблення та затвердження місцевої схеми екологічної мережі громади, як складової регіональної екологічної мережі Харківської області;
- розширення існуючих та створення нових територій та об'єктів природно-заповідного фонду;
- та відновлення та/або створення захисних зелених смуг вздовж автомагістралей;
- дотримання суб'єктами господарювання, які здійснюють викиди забруднюючих речовин від стаціонарних джерел, встановлених меж та режиму санітарно-захисних зон;
- енергомодернізація будівель, перехід на альтернативні види палива;
- поліпшення та контроль за збереженням водних об'єктів на території громади, в тому числі відновлення та підтримання сприятливого гідрологічного режиму та санітарного стану річок, благоустрій прибережних захисних смуг та дотримання зон санітарної охорони водних об'єктів;
- дослідження питної води у підземних та у поверхневих водних об'єктах;
- водозабезпечення населення громади шляхом централізованого водопостачання (можливо використання вже існуючих свердловин або буріння нових свердловин);
- реконструкція та відновлення мереж водопостачання та водовідведення населених пунктів громади;
- завершення реконструкції очисних споруд в сел. Малинівка;
- створення умов (об'єктів) для утилізації чи видалення відходів у відповідності до вимог Закону України «Про управління відходами»;
- забезпечення екологічно-безпечного збирання, перевезення та зберігання відходів та небезпечних хімічних речовин;

– запровадження сортування відходів.

4. Характеристика житлової та соціальної інфраструктури на території ТГ

4.1. Житлова інфраструктура

За даними Відділу земельних відносин та комунальної власності Малинівської селищної ТГ, характеристика об'єктів житлової забудови на території громади виглядає наступним чином (табл. 4.1).

Таблиця 4.1 – Характеристика житлової забудови Малинівської селищної ТГ

Назва населеного пункту	Тип житлової забудови	на 01.01.2022			на 01.01.2023		
		Кількість, од.	Загальна площа, м ²	Кількість квартир	Кількість, од.	Загальна площа, м ²	Кількість квартир
Малинівка	Багатоквартирний будинок	18	6,3100	833,00	18	6,3100	833
	Садибна житлова будівля	2 236	106,4841	X	2 236	106,4841	X
	Дачний або садовий будинок	дані відсутні	X	X	X	X	X
	Гуртожиток	0	0	0	0	0	0
	Незавершене житлове будівництво	відсутні дані	X	X	X	X	X
	Тимчасові містечка (модульні будинки) для ВПО	0	0	0	0	0	0
Стара Гнилиця	Багатоквартирний будинок	0	0	0	0	0	0
	Садибна житлова будівля	446	43,6000	X	446	43,6000	X
	Дачний або садовий будинок	X	X	X	X	X	X
	Гуртожиток	0	0	0	0	0	0
	Незавершене житлове будівництво	0	0	0	0	0	0
	Тимчасові містечка (модульні будинки) для ВПО	0	0	0	0	0	0
Мосьпанове	Багатоквартирний будинок	0	0	0	0	0	0
	Садибна житлова будівля	501	40,2000	X	501	40,2000	X
	Дачний або садовий будинок			X			X
	Гуртожиток	0	0	0	0	0	0
	Незавершене житлове будівництво	0	0	0	0	0	0
	Тимчасові містечка (модульні будинки) для ВПО	0	0	0	0	0	0

4.2. Соціальна інфраструктура¹⁹

За даними Відділу освіти, культури, спорту та молоді Малинівської селищної ТГ, характеристика об'єктів соціальної інфраструктури на території громади виглядає наступним чином (рис 4.1).



Рисунок 4.1 – Характеристика об'єктів соціальної інфраструктури Малинівської селищної ТГ

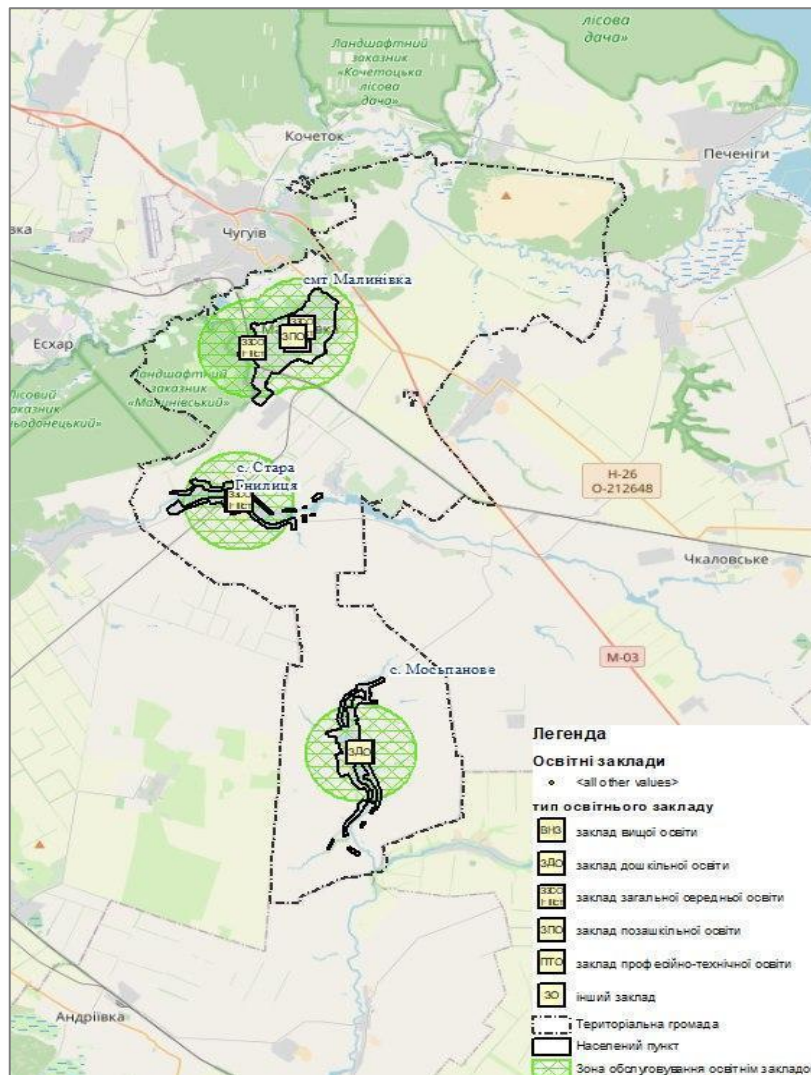


Рисунок 4.2 – Схема розташування освітніх закладів Малинівської селищної ТГ

¹⁹ Детальна інформація про об'єкти соціальної інфраструктури наведено у Додатку 1.4

Селище Малинівка налічує 3 заклади дошкільної освіти, 4 заклади загальної середньої освіти та 1 заклад позашкільної освіти. Враховуючи запроєктовану потужність та фактичну наповнюваність наявні заклади дошкільної освіти не задовольняють потреби громади в забезпеченні відповідного освітнього рівня, оскільки вони не працюють. При аналізі наповненість зазначених закладів станом на 01.01.2022 можна стверджувати про недостатність запроєктованої потужності приблизно на 1%.

На даний час заклади середньої освіти здійснюють свою діяльність дистанційно. Наповненість закладів середньої освіти є нерівномірною. Запроєктована потужність КЗ "Малинівський опорний ліцей №1" в цілому є достатньою (станом на 01.01.2023 року наповненість ліцею становила 70%). Аналіз розташування закладів освіти дає підстави для висновку про недостатню розгалуженість мережі закладів дошкільної освіти, в той час як потужності закладів середньої освіти з врахуванням існуючої кількості учнів є достатньою. Отже, в планах громади є впорядкування кількості учнів між навчальними закладами, зокрема шляхом проведення відповідної інформаційної кампанії, організації підвозу учнів тощо. Крім того, слід врахувати, що у разі повернення осіб, які виїхали за межі територіальної громади та залишення внутрішньо переміщених осіб, варто очікувати більшого навантаження на заклад освіти в цілому. Наразі, з урахуванням дистанційної форми навчання та можливості дітей з числа внутрішньо переміщених осіб здобувати освітній рівень за місцем свого постійного проживання, питання нового приросту учнів не стоїть гостро, проте, після повернення до очної форми навчання громада може істотно відчувати недостатність освітніх закладів.

Стара Гнилиця має тільки 1 заклад дошкільної освіти (на даний час закритий) та 1 заклад загальної середньої освіти (навчання відбувається дистанційно). Місцеві мешканці ніколи не відчували проблеми щодо недостатності місць для навчання, з чого можна зробити висновок, що запроєктована потужність зазначених закладів є достатньою з урахуванням кількості дітей дошкільного та шкільного віку, які мешкають у цьому населеному пункті. Наповненість закладів дошкільної освіти в межах цього старостинського округу, станом на 01.01.2022 року, становила 75%, а закладів середньої освіти – 36,7%. Проте селище немає закладів позашкільної освіти, що варто врахувати в довгостроковій перспективі задля збалансованого та різностороннього розвитку дітей. Разом із тим, слід відзначити, що наближеність с. Стара Гнилиця до селища Малинівка, при наявності зручного транспортного сполучення, дозволяє компенсувати відсутність розвиненої мережі освітніх закладів, шляхом здійснення відповідної позашкільної освіти в центрі громади.

Село Мосьпанове також має тільки 1 заклад дошкільної освіти (на даний час не працює) та 1 заклад загальної середньої освіти (в якому запроваджена дистанційна форма навчання). Станом на 01.01.2022 року наповненість закладу дошкільної освіти становила 100%, а закладу середньої освіти – 24,1% від запроєктованої потужності. Враховуючи динаміку народжуваності в населеному пункті, а також значну кількість людей, що були змушені виїхати з цього населеного пункту, можна стверджувати про достатність місць у закладах освіти. Проте, аналогічно із Старою Гнилицею, село Мосьпанове немає закладів позашкільної освіти, що варто врахувати в довгостроковій перспективі задля збалансованого та різностороннього розвитку дітей цього населеного пункту.

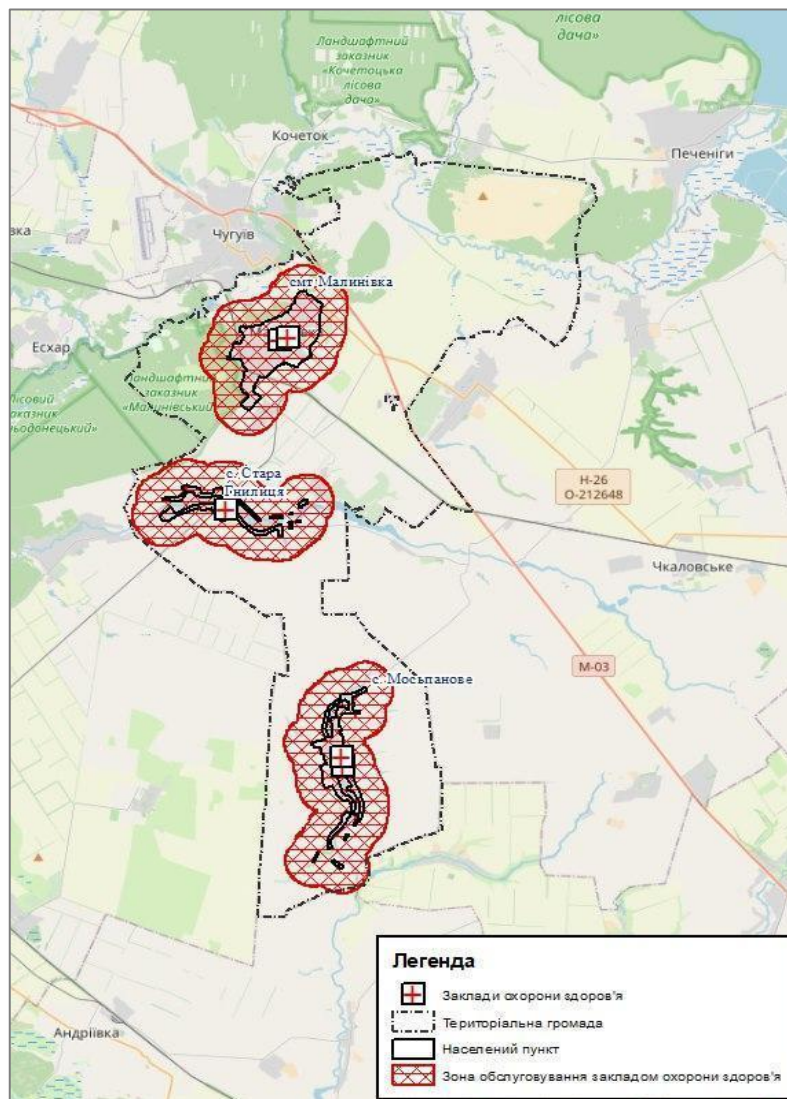


Рисунок 4.3 – Схема розташування закладів охорони здоров'я Малинівської селищної ТГ

Надання медичної допомоги у селищі Малинівка здійснює Комунальне некомерційне підприємство «Малинівська амбулаторія первинної медико – санітарної допомоги» Малинівської селищної ради Чугуївського району Харківської області. Станом на 01.01.2023 року, зазначений заклад обслуговує близько 726 осіб, що є надмірним навантаження для закладу (оскільки його запроєктована потужність лише 55 осіб).

Також на території селища функціонує одна аптека (приватна), що є недостатнім, зважаючи на кількість населення, що фактично створює монопольне становище на ринку.

Село Стара Гнилиця має тільки фельдшерсько-акушерський пункт, аптеки на території села відсутні.

Село Мосьпанове має тільки фельдшерсько-акушерський пункт та одну аптеку.

За таких умов, з метою забезпечення охоплення більшої кількості населення послугами охорони здоров'я, доцільним виглядає запровадження телемедицини, функціонування виїзних амбулаторій, лабораторій, кабінетів лікарів різної направленості тощо.

Об'єкти культури в громаді (табл. 4.1) представлені Комунальним закладом «Центр культури та дозвілля» в сел. Малинівка та його структурним підрозділом в с. Мосьпанове і бібліотекою в кожному населеному пункті громади. З огляду на безпекову ситуацію, станом на 01.01.2023 населення громади не користується послугами «Центру культури та дозвілля».

Проектна потужність наявних закладів культури відповідає нормативним значенням. Однак слід зазначити, що с. Стара Гнилиця не має у наявності центру культури та дозвілля.

Таблиця 4.1 – Інформація щодо наявності об’єктів культури на території Малинівської селищної ТГ

Назва населеного пункту	Тип соціальної інфраструктури та назва закладу	Місцезнаходження (адреса)	Загальна площа, м ²	Проект на потужність	Фактична наповнюваність	
					на 01.01.2022	на 01.01.2023
сел. Малинівка	КЗ "Центр культури та дозвілля"	сел. Малинівка, вул. Пушкіна, 1	512,80	300	260	0
	Малинівська селищна бібліотека	сел. Малинівка, вул. Пушкіна, 1	131	1000	858	77
с. Стара Гнилиця	Старогнилицька сільська бібліотека	с. Стара Гнилиця, вул. Шевченка, 43	33	250	190	30
с. Мосьпанове	Структурний підрозділ КЗ "Центр культури та дозвілля"	63550, Харківська область, Чугувський район, с. Мосьпанове, вул. Шкільна, 36	662,30	500	180	0
	Мосьпанівська сільська бібліотека	с. Мосьпанове, вул. Шкільна, 36	50	200	100	20

Крім того, на території громади наявні 27 об’єктів культурної спадщини (табл. Д.1.5.1. Додатку 1.5 та рис. 4.4).

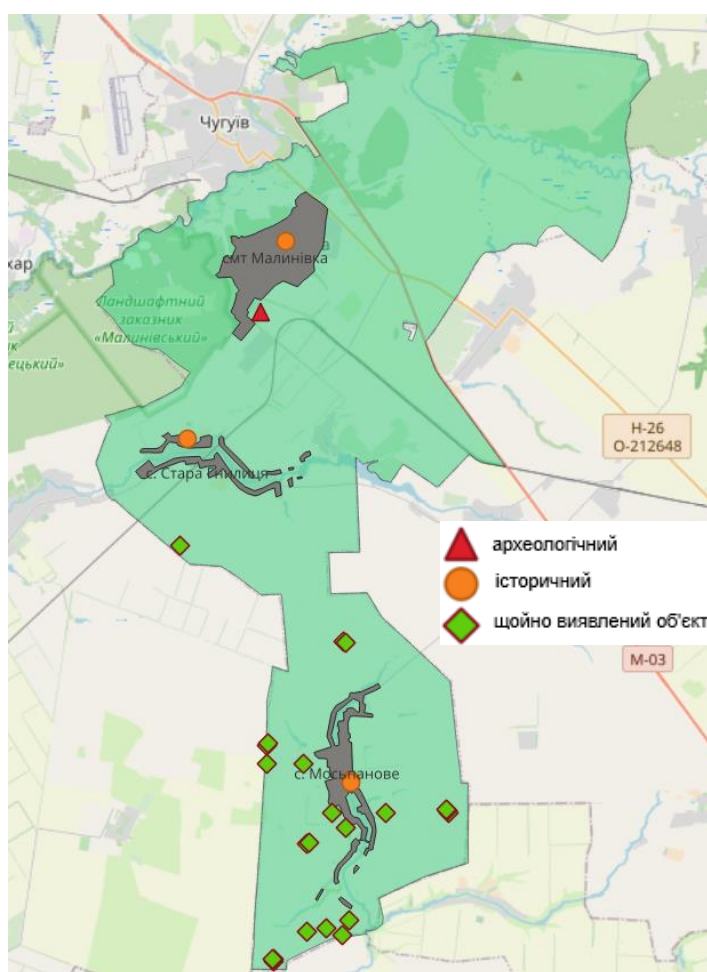


Рисунок 4.4 – Місцезнаходження об’єктів культурної спадщини

Висновки:

Житлова інфраструктура громади характеризується переважною наявністю садибної забудови. Багатоквартирні будинки складають всього 0,6% від загальної кількості житлової забудови.

Враховуючи динаміку народжуваності та загалом населення громади, можна констатувати в цілому про достатність запроєктованої потужності закладів освіти. Однак, потрібно враховувати недостатню розгалуженість мережі закладів дошкільної освіти. Тому потрібно планувати впорядкування кількості учнів між навчальними закладами, в тому числі шляхом організації підвозу.

У селах Стара Гнилиця та Мосьпанове відсутні заклади позашкільної освіти, що варто врахувати в довгостроковій перспективі задля збалансованого та різностороннього розвитку дітей цих населених пунктів.

Мережа закладів охорони здоров'я на території Малинівської селищної ТГ є недостатнім, з огляду на надмірне їх навантаження. З метою забезпечення охоплення більшої кількості населення послугами охорони здоров'я, доцільним виглядає запровадження телемедицини, організації виїзних амбулаторій, лабораторій, кабінетів лікарів різної направленості тощо.

Запроєктована потужність закладів культури відповідає нормативним значенням. Однак фактичне навантаження на бібліотеки у довоєнний період показує необхідність збільшення проектної потужності даних закладів.

На території громади ідентифіковано 46 об'єктів культурної спадщини. Разом з тим, у колаборації з Департаментом культури і туризму Харківської обласної військової адміністрації потрібно здійснити заходи щодо інвентаризації пам'яток культурної спадщини, з метою виявлення нових, аналізу стану збереженості та встановлення їх пошкоджень (за наявності).

5. Аналіз негативних впливів, що призвели до необхідності розроблення Програми

5.1. Аналіз негативних впливів (зокрема бойових дій, терористичних актів, диверсій, надзвичайних ситуацій), що призвели до необхідності розроблення Програми

Згідно з наказом Міністерства з питань реінтеграції тимчасово окупованих територій України від 22.12.2022 р. № 309 «Про затвердження Переліку територій, на яких ведуться (велися) бойові дії або тимчасово окупованих Російською Федерацією» територія Малинівської територіальної громади, за винятком с. Мосьпанове, визначена, як територія, на якій у період з 24.02.2022 по 05.05.2022 велись активні бойові дії. Крім того, цим же наказом, територію Малинівської селищної територіальної громади віднесено до зони можливих бойових дій.

Таблиця 5.1 – Інформація щодо територій Малинівської селищної ТГ, що знаходилися під тимчасовою окупацією

Код	Найменування	Дата початку тимчасової окупації	Дата завершення тимчасової окупації
UA 63140050020095509	<u>с. Мосьпанове</u> Малинівської селищної територіальної громади	24.02.2022	05.05.2022

За матеріалами відкритих інформаційних джерел сформовано схематичне зображення територій громади що перебували в окупації та /або на яких велись активні бойові дії, схема наведена на рис. 5.1

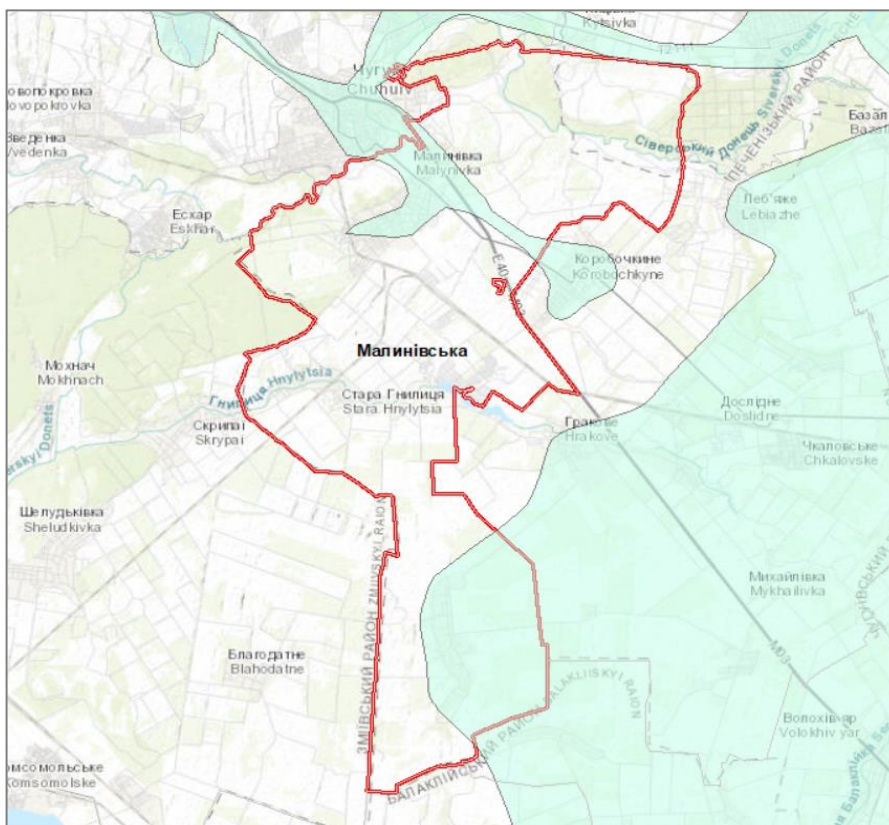


Рисунок 5.1 – Схематичне зображення частина громади що перебувала під тимчасовою окупацією та/або активними бойовими діями²⁰

²⁰ Сформована за матеріалами порталу Deepstatemap станом на вересень 2023 року

Інформація про засмічення території ТГ вибухонебезпечними предметами

За даними Відділу земельних відносин та комунальної власності Малинівської селищної ради, станом на початок 2024 року, на території громади й досі є землі, які є потенційно небезпечними для використання: заміновані сільськогосподарські землі (приблизно 11% від загальної площі громади), забруднено різними шкідливими речовинами – близько 20% території громади.

Інформація про характер обстрілів території: артилерійські обстріли, авіаційні напади (авіаційні бомби), ракетні обстріли, атаки безпілотників типу Shahed-136/131.

В рамках розроблення ПКВ, з метою детального аналізу пошкоджень та руйнувань, а також з метою визначення пріоритетів відновлення, здійснено візуалізацію пошкоджених об'єктів нерухомого майна, що представлено на рисунках 5.2 та 5.3. Більш того, ця інформація підтверджується і іншими джерелами. Так, за даними ДСНС, станом на вересень 2023 року, всі землі громади потребують проведення заходів з обстеження та розмінування.²¹

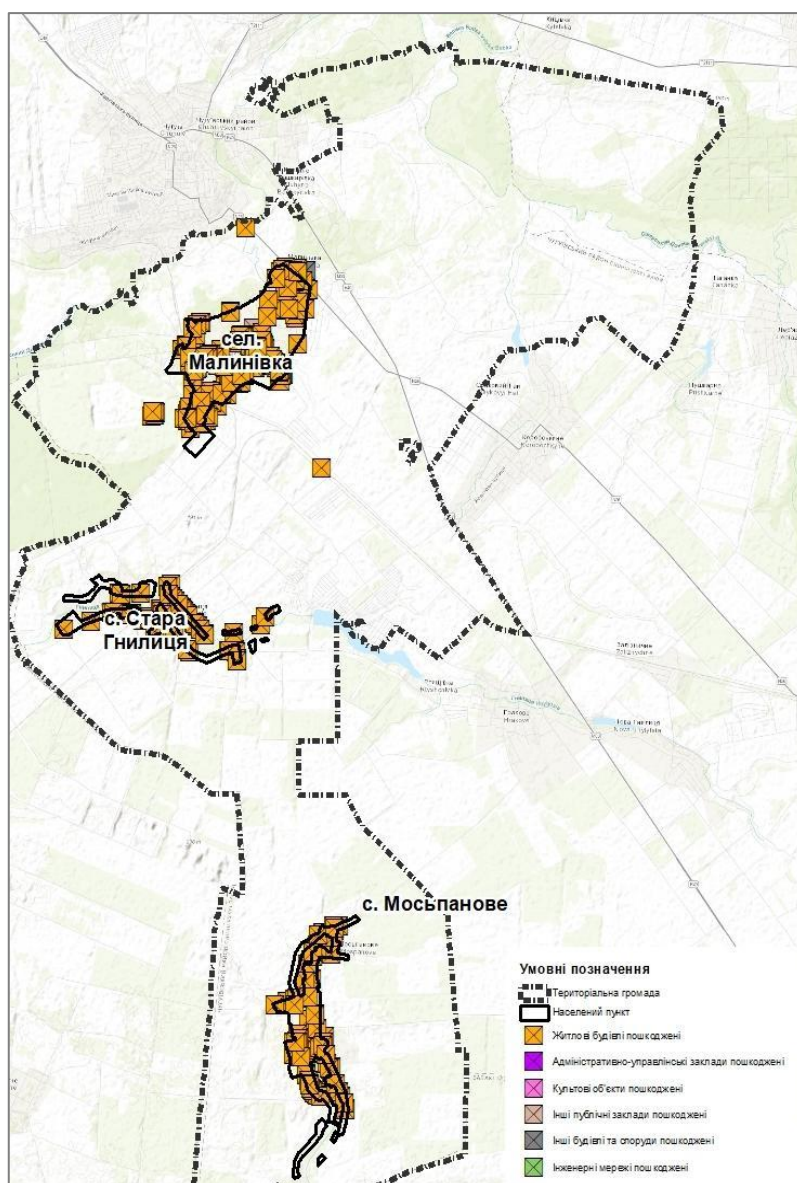


Рисунок 5.2 – Візуалізація пошкоджень в межах Малинівської селищної ТГ

²¹ Відповідно до матеріалів порталу [«Інтерактивна мапа територій, які потенційно можуть бути забруднені вибухонебезпечними предметами»](#).

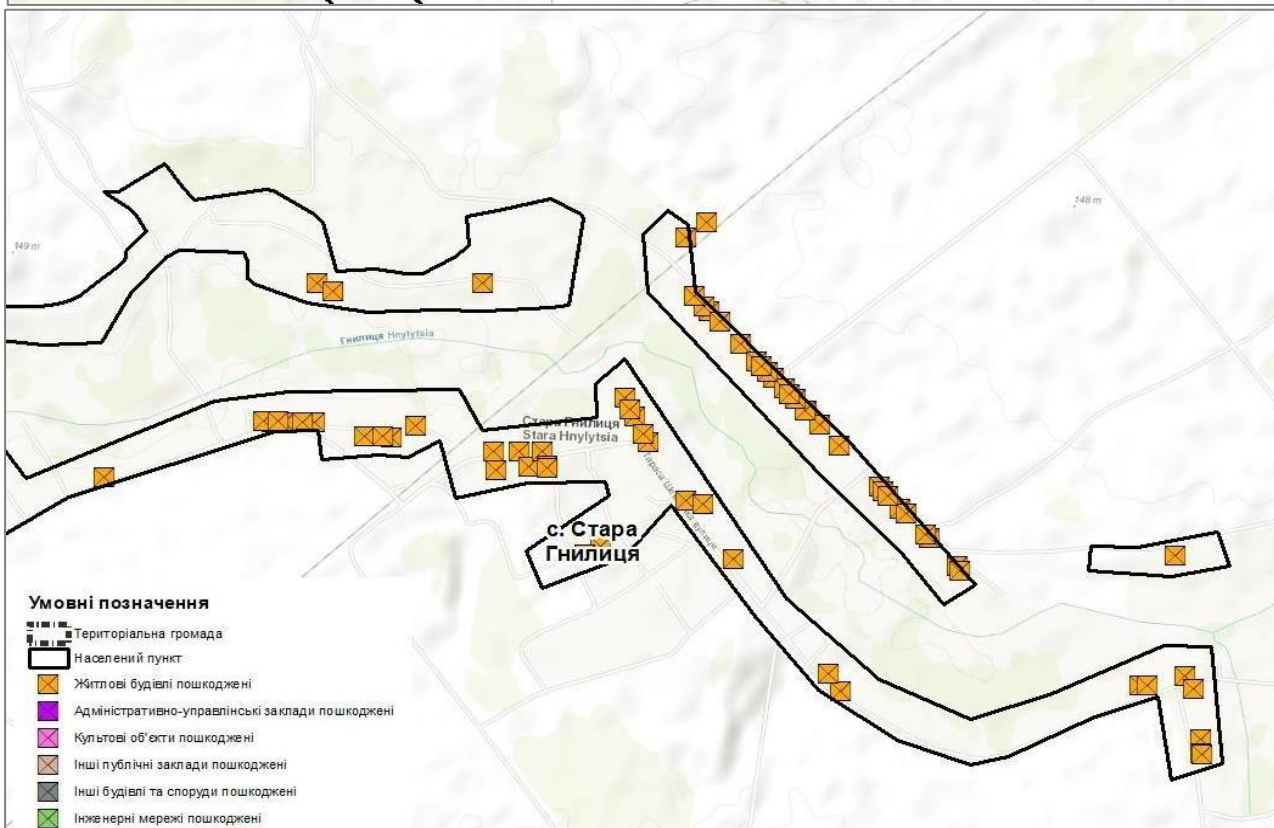
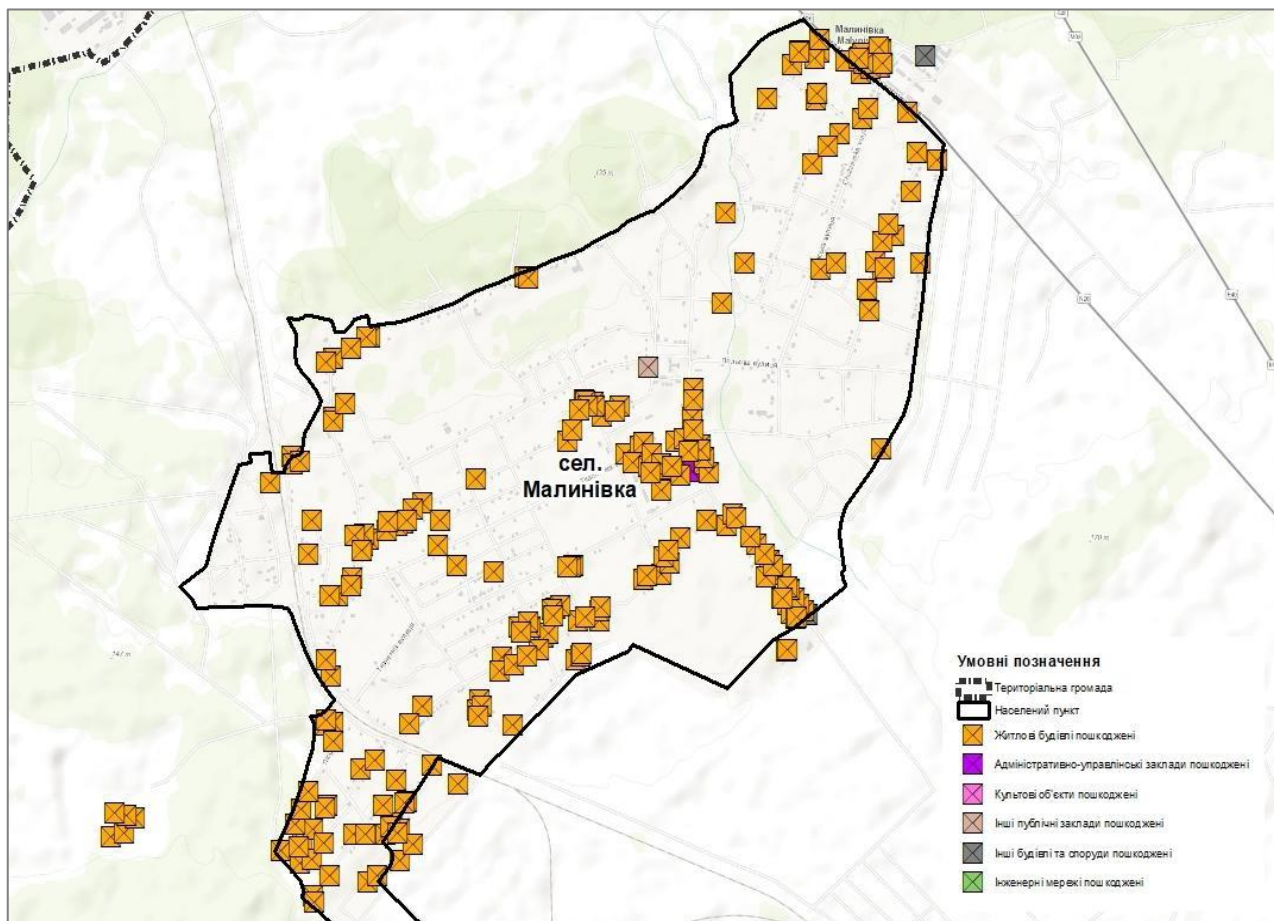


Рисунок 5.3 – Візуалізація пошкоджень в межах окремих населених пунктів Малинівської селищної ТГ

5.2. Загальні характеристики пошкоджень та руйнувань нерухомого майна на території ТГ

Характеристика пошкоджень та руйнувань нерухомого майна на території Малинівської селищної ТГ станом на початок 2024 року наведена у таблиці Д.1.5.1

Станом на 01.01.2024 року, за даними Відділу земельних відносин та комунальної власності Малинівської селищної ради, мають місце такі пошкодження та руйнування нерухомого майна: багатоквартирні будинки – 13, приватні будинки: Малинівка – 205, I – 142, II – 63, Стара Гнилиця – 74, I – 32, II – 35, III – 7. Мосьпанове – 97, I – 31, II – 59, III – 7.

Таким чином, з 3162 об'єктів житлової нерухомості, що знаходяться на території Малинівської ТГ – 360 об'єктів мають пошкодження та руйнування внаслідок російської повномасштабної збройної агресії проти України, що становить 11% від загальної кількості об'єктів житлового фонду. Ще частина приватних будинків зруйновані повністю та не підлягають відновленню.

Кількість багатоквартирних житлових будинків на території громади складає 18 одиниць, з яких 13 пошкоджено або зруйновано, тобто 72 % від загальної кількості багатоквартирних будинків, що потребують проведення ремонтних робіт.

Крім того, 57,1 % закладів освіти територіальної громади пошкоджено, що створює загрози для освітнього процесу та здобуття учнями якісної освіти.

В Малинівській ТГ функціонує 5 закладів культури, внаслідок збройної агресії Російської Федерації – 3 об'єкти зруйновано або пошкоджено, що становить 60% від загальної кількості (рис. 5.4).

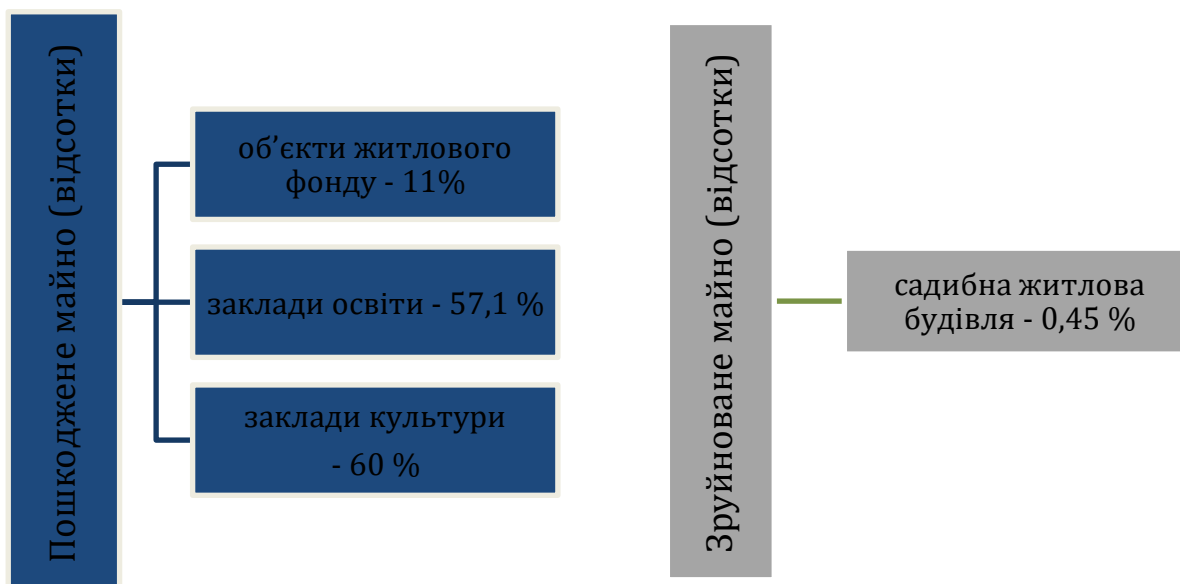


Рисунок 5.4 – Структура пошкодженого нерухомого майна на території Малинівської селищної ТГ

Також в результаті збройної агресії пошкоджень зазнали один об'єкт культурної спадщини та мережі житлово-комунального господарства у селищі Малинівка та с. Мосьпанове. Так, в селищі Малинівка пошкоджено 23% мережі водопостачання, 15% мережі водовідведення та 10% - мережі тепlopостачання. Суттєвих пошкоджень також зазнала мережа водопостачання с. Мосьпанове, яка пошкоджена майже на 50%.

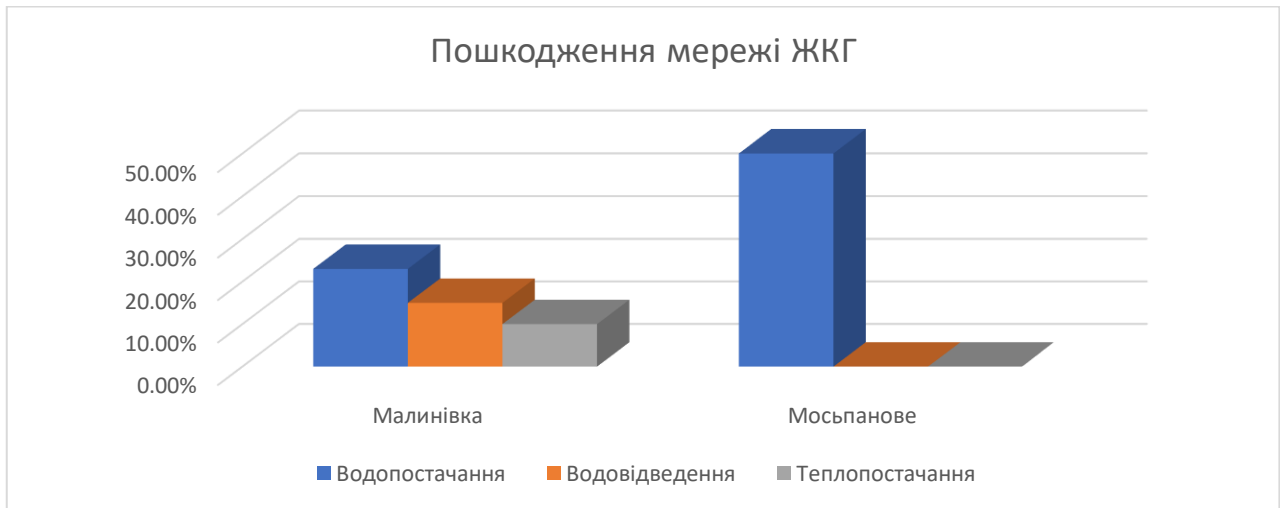


Рисунок 5.5 – Структура пошкоджень мереж на території Малинівської селищної ТГ

Висновки:

Селище Малинівка є адміністративним центром та найбільшим населеним пунктом територіальної громади, де проживає найбільша кількість населення, а тому руйнувань, яких зазнало селище, створює загрози для функціонування громади, зокрема пов'язаних з забезпеченням житла осіб, які його втратили та функціонуванням закладів освіти та охорони здоров'я.

Найбільше серед усіх населених пунктів територіальної громади руйнувань зазнало селище Малинівка - 56,7 % від усіх об'єктів житлової інфраструктури та 50 % від усіх закладів освіти. Окрім цього найбільшу кількість пошкоджень та руйнувань зазнали об'єкти житлової інфраструктури - 98% від усіх зруйнованих та пошкоджених об'єктів. Тому з метою зупинення міграції населення одним з пріоритетних напрямків відбудови територіальної громади має стати відновлення об'єктів житлової нерухомості та соціальної інфраструктури таких як освіта та охорона здоров'я.

Відновлення зазначених вище об'єктів має відбуватися із забезпеченням сучасних вимог, які ставляться для об'єктів житлової та соціальної інфраструктури, а саме з використання енергоефективних матеріалів та з розбудовою інклюзивного простору. Це поєднання забезпечує комфортні умови проживання та надання соціальних послуг, що є одним з ключових чинників, які сприятимуть поверненню мешканців переміщених на інші території України або за її межі. Враховуючи, що заходи з відновлення пошкоджених об'єктів житлового фонду потребують значних капітальних вкладень, які наразі не можливо покрити виключно за рахунок бюджету Малинівської територіальної громади, усвідомлюючи необхідність збереження кадрового та людського потенціалу та зменшення переміщення людей у інші регіони як основної рушійної сили для розвитку економічної спроможності, громада ставить собі за мету сприяти відновленню таких об'єктів.

Таким чином, громада потребує залучення інвестицій для будівництва та відновлення об'єктів житлової інфраструктури і грантових та/або кредитних коштів для відновлення об'єктів соціальної інфраструктури та налагодження процесу надання послуг. Це в свою чергу сприятиме омолодженню населення та розвитку бізнесу на території громади, а відповідно збільшить дохідність місцевого бюджету за рахунок податкових надходжень.

5.3. небезпечні фактори, що мають вплив на територію громади

Даний розділ відповідно до [п. 10 «Порядку розроблення, проведення громадського обговорення, погодження програм комплексного відновлення області, території територіальної громади \(її частини\) та внесення змін до них» затвердженого Постановою Кабінету Міністрів України від 14.10.2022 № 1159](#) не підлягає громадському обговоренню.

Інформація даного розділу приведена у Додатку 2.4

5.4. Інформація про приналежність до території відновлення

Малинівська селищна ТГ увійшла до Переліку територіальних громад, що віднесені до територій відновлення за рішенням Комісії для оцінки і віднесення територій до функціональних типів (п.42, Розділ «Харківська область»).

Показники, що свідчать про необхідність віднесення територіальної громади (самостійно або у складі мікрорегіону) до територій відновлення відповідно приписам Порядку визначення територій відновлення, затвердженого постановою КМУ від 18.07.2023 р. № 731.

№ з/п	Критерії, за наявності хоча б одного з яких ТГ відноситься до території відновлення	Дані про відповідність критерію
1	на території ТГ відбувалися бойові дії	Так, з 24.02.2022 по 05.05.2022 ²²
2	територія ТГ або її частина була тимчасово окупована	Так
3	на території ТГ наявні руйнування об'єктів критичної та соціальної інфраструктури, об'єктів житлового фонду внаслідок ведення бойових дій та/або обстрілів	Так
4	територія ТГ характеризується значним переміщенням населення до інших регіонів та/або інших держав та різким погіршенням рівня соціально-економічного розвитку за такими показниками:	Так
4.1	чисельність населення зменшилася порівняно із станом на 01.01.2022 р. не менше ніж на 15 %	Ні
4.2	рівень безробіття порівняно із станом на 01.01.2022 р. збільшився не менше ніж на 15 %	–
4.3	кількість внутрішньо переміщених осіб становить понад 10 % загальної чисельності населення територіальної громади станом на 01.01.2022 р.	так
4.4	зменшення обсягу надходжень від сплати податків та зборів до загального фонду місцевого бюджету з березня по грудень 2022 р. порівняно з відповідним періодом 2021 року (без урахування міжбюджетних трансфертів та податку на доходи фізичних осіб з грошового забезпечення, грошових винагород та інших виплат, одержаних військовослужбовцями та особами рядового і начальницького складу, що сплачується податковими агентами до місцевих бюджетів) становить не менше 15 %	так

5.5. Інформація про необхідність узгодження плану відновлення та розвитку територіальної громади з програмою комплексного відновлення території територіальної громади

Відповідно до п. 14 Порядку розроблення, реалізації та моніторингу плану відновлення та розвитку регіонів і планів відновлення та розвитку територіальних громад, затвердженого постановою КМУ від 18.07.2023 р. № 731 проект плану відновлення та розвитку територіальної громади повинен узгоджуватися з програмою комплексного відновлення території територіальної громади (її частини), якщо територіальна громада підпадає під один з таких критеріїв:

²² Згідно з наказом Мінінтеграції від 22.12.2022 р. № 309 «Про затвердження Переліку територій, на яких ведуться (велися) бойові дії або тимчасово окупованих Російською Федерцією»

1) зруйновано та/або пошкоджено понад 15 % житлового фонду територіальної громади та/або окремих населених пунктів;

2) чисельність населення змінилася порівняно із чисельністю станом на 01.01.2022 р. більше ніж на 25 %;

3) рішення про розроблення ПКВ прийнято в установленому законодавством порядку.

Показники, що свідчать про необхідність узгодження плану відновлення з ПКВ для Малинівської селищної ТГ.

№ з/п	Критерії, за наявності хоча б одного з яких проект плану відновлення має узгоджуватись з ПКВ	Дані про відповідність критерію
1	зруйновано та/або пошкоджено понад 15 % житлового фонду територіальної громади та/або окремих населених пунктів	Ні (11%)
2	чисельність населення змінилася порівняно із чисельністю станом на 01.01.2022 р. більше ніж на 25 %	Так (27%)
3	рішення про розроблення ПКВ прийнято в установленому законодавством порядку	Так

6. Інформація про наявність містобудівної документації на території ТГ, аналіз щодо її актуальності та ступінь її реалізації

Для забезпечення сталого містобудівного, економічного та соціального розвитку Малинівської селищної територіальної громади, а також вирішення проблемних питань із раціональної забудови територій, визначення черговості і пріоритетності її відбудови, створення належних умов для життєзабезпечення, уточнення планувальної структури та просторової композиції територій, потрібна якісна сучасна містобудівна документація.

В межах громади наявна містобудівна документація на регіональному та місцевому рівні:

- *на регіональному рівні:* «Схема планування території Харківської області», яка розроблена ДП «Державним науково-дослідним інститутом проектування міст «Діпромисто» імені Ю.М. Білокозя» (затверджено рішенням обласної ради від 23.12.2010 року №30-VI) та схема районного планування Чугуївського району, розроблена «Харківпроект» у 1981 році (затверджена рішенням обласної ради від 23.01.1984 року №44);

- *на місцевому рівні:* містобудівна документація представлена генеральними планами сел. Малинівка, с. Стара Гнилиця та с. Мосьпанове.

Детальна інформація про містобудівну документацію наведена у таблиці Д.2.4.1

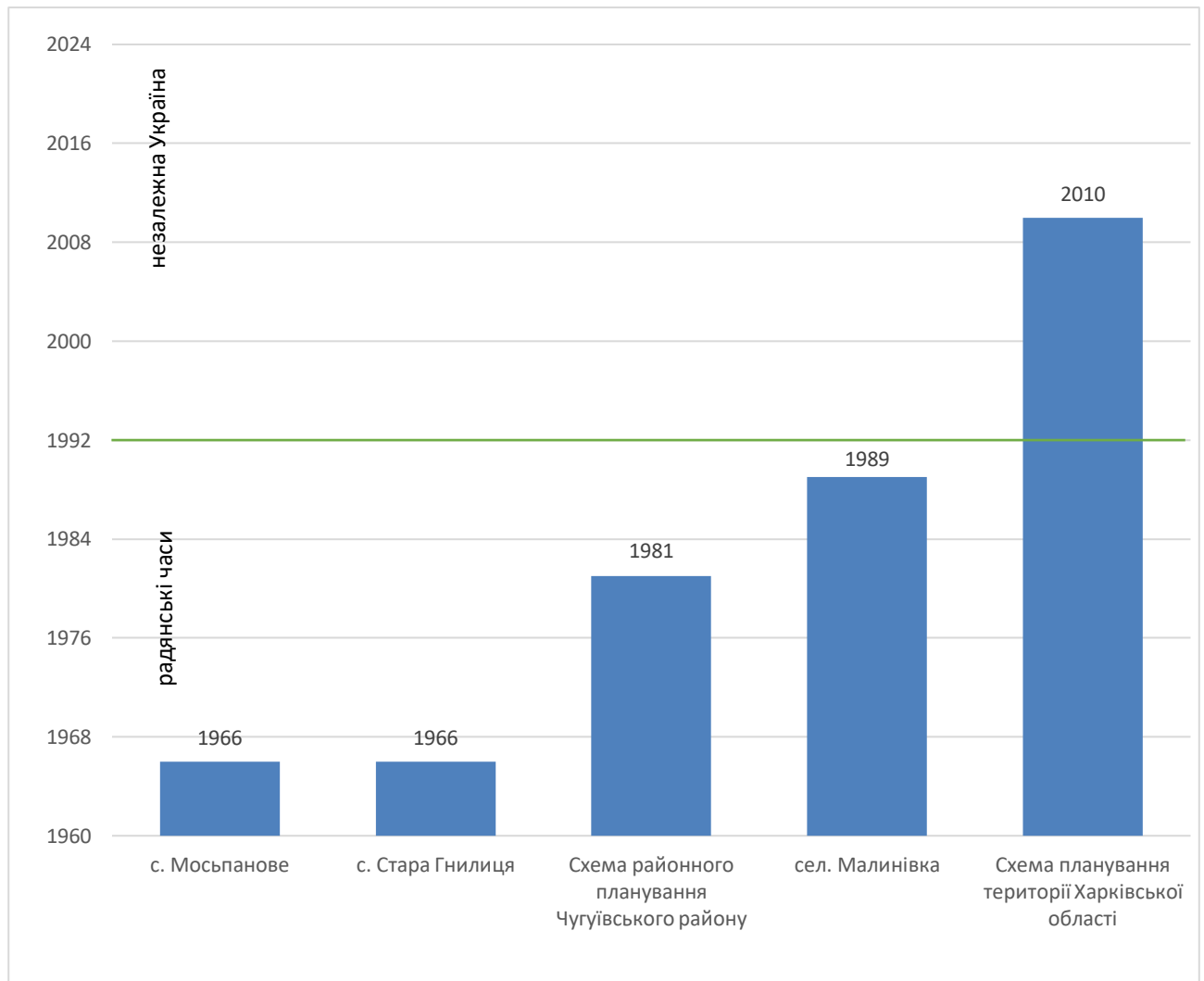


Рисунок 6.1 – Актуальність містобудівної документації в межах Малинівської ТГ

Аналіз наявності містобудівної документації на місцевому рівні, а саме генеральних планів населених пунктів сел. Малинівка, с. Стара Гнилиця та с. Мосьпанове показав, що документація:

- не відповідає сучасним вимогам, а саме відсутні електронні формати, які визначені для створення містобудівної документації на місцевому рівні, а саме File Geodatabase (GDB) або JavaScript Object Notation (GeoJSON) у яких міститься повний набір просторових даних та метаданих документації (База геоданих містобудівної документації на місцевому рівні) згідно із структурою, що визначена Міністерством розвитку громад, територій та інфраструктури України;

- відсутні розділи інженерно-технічних заходів цивільного захисту (ІТЗ ЦЗ);

- відсутній розділ стратегічної екологічної оцінки (СЕО);

- при нормативному розрахунковому терміні дії містобудівної документації, наявні генеральні плани розроблені 34 (сел. Малинівка) та 57 (с. Стара Гнилиця, с. Мосьпанове) років тому;

- всі населені пункти не забезпечені планами зонування територій, які безпосередньо визначають містобудівні умови і обмеження.

Висновки:

Як висновок, Малинівська ТГ не забезпечена актуальною містобудівною документацією на місцевому рівні, що в свою чергу не дозволяє належним чином здійснювати містобудівну діяльність та потребує вирішення зазначеної проблеми у найшвидші терміни.

Шляхом розроблення комплексного плану просторового розвитку території Малинівської селищної територіальної громади дане питання буде вирішено одразу на всю територію громади. Забезпеченість містобудівною документацією буде як в межах населених пунктів, так і за межами. Разом з цим також буде вирішено питання встановлення меж території Малинівської ТГ, оскільки дані заходи є одними з ключових етапів для розробки містобудівної документації.

7. Заходи з комплексного відновлення території Малинівської ТГ

Робочою групою з розробки Програми комплексного відновлення території Малинівської селищної ради Чугуївського району Харківської області було визначено перелік заходів, а також загальні підходи та принципи щодо комплексного відновлення та розвитку території ТГ. Усі заходи, що було визначено як необхідні та доцільні в рамках повоєнного відновлення, сформовано з урахуванням державних та суміжних інтересів.

7.1. Загальні підходи та пропозиції щодо комплексного відновлення та розвитку території Малинівської селищної ТГ

Ефективність управління ґрунтується на вимірюванні ступеню задоволення потреб усіх груп, зацікавлених у результатах діяльності та розвитку громади. Неможливо здійснювати ефективне управління у разі відсутності функціональності середовища. Найважливішими заходами в рамках відновлення та розвитку громади є розмінування територій, відновлення житла та соціальної інфраструктури, покращення санітарного стану громади, впровадження заходів з посилення громадської безпеки та інноваційних, науково-технічних розробок та заходів з енергозбереження. З метою збереження енергоресурсів важливим компонентом є встановлення сонячних батарей по вулицях громади, утеплення громадських будівель та проведення енергоаудиту освітніх закладів. З метою підвищення громадської безпеки передбачається будівництво бомбосховищ та укриттів, встановлення систем відеонагляду у місцях ризику виникнення правопорушень.

В ході соціально-економічного аналізу Малинівської селищної ТГ було виявлено, що серйозним викликом для громади, рівно, як і для багатьох інших, є значний відтік населення у зв'язку з бойовими діями та загальною негативною ситуацією в країні. Саме тому, одним з першочергових завдань постає необхідність створення безпечних та комфортних умов проживання, які спонукатимуть людей залишатися в громаді.

Найважливішими заходами також є відновлення та покращення доступу до базових послуг, організація безпеки, відновлення місць громадського користування, оновлення транспортної системи в межах всіх населених пунктів громади. Ключовим елементом підвищення привабливості громади є розвиток закладів соціальної інфраструктури та ремонт доріг. Більшість заходів скеровані на покращення стану об'єктів соціальної сфери – освіти, медицини та спорту. Ці об'єкти після завершального етапу їх реалізації стануть сучасними громадськими просторами.

Результатами втілення заходів має стати розвиток комунального господарства та відновлення мережі доріг у громаді, покращення матеріальної бази культурних закладів.

Наразі практично всі промислові підприємства, що знаходяться на території Малинівської селищної ТГ працюють не в повному обсязі, релоковані або повністю зупинили діяльність. Саме тому, нарощування зусиль та розвиток інвестиційних пропозицій громади є одним з ключових пріоритетів розвитку громади. Найважливішим заходом є створення індустріального парку. Також додатком до економічного розвитку буде підтримка туристичних можливостей громади. Відповідно до аналізу внутрішнього потенціалу та можливостей, які виходять із зовнішнього середовища громади, головними чинниками економічного зростання можуть стати інвестиції у створення нових високотехнологічних виробництв, розвиток малого і середнього бізнесу, зокрема, на сільських територіях громади, а також комплексна туристична пропозиція громади. З метою отримання економічних переваг від туристичної промоції громади передбачено залучення більшої кількості туристичних потоків.

В процесі розробки пропозиції та впровадження заходів щодо комплексного відновлення та розвитку території завжди необхідно дотримуватися принципів безбар'єрності та інклюзивності, враховуючи потреби всіх категорій громадян, включаючи осіб з інвалідністю. На місцевому рівні важливо гарантувати, що будівництво нових та реконструкція пошкоджених об'єктів здійснюється з урахуванням вимог щодо доступності.

Так, згідно з Національною стратегією із створення безбар'єрного простору в Україні на період до 2030 року, усі об'єкти, що підлягають відновлення, обов'язково мають бути адаптовані до потреб людей з інвалідністю. Це передбачає облаштування відповідних пандусів, ліфтів, тактильної плитки, аудіосистем, інформаційних стендів зі шрифтом Брайля, а також забезпечення необхідної ширини дверей та коридорів тощо. Крім того, плануючи заходи в рамках проєктів відновлення, слід забезпечити доступність та комфортне використання всіх об'єктів соціальної, освітньої, культурної інфраструктури та громадського транспорту.

Отже, підхід до інклюзивності на рівні громади має бути комплексним, охоплюючи не лише архітектурні, а й соціальні аспекти, зокрема, забезпечення можливостей для працевлаштування, доступу до культурного життя, освіти, фізичної культури тощо. Принципово важливою є активна співучасть органів публічної влади, громадських організацій і приватного сектору. Забезпечення безбар'єрності та дотримання принципів інклюзивності сприяє соціальній інтеграції, підвищує якість життя та зміцнює соціальну згуртованість громади.

Крім того, з метою аналізу стану збереженості та пошкоджень об'єктів культурної спадщини в межах громади, потрібно здійснити заходи щодо інвентаризації пам'яток культурної спадщини та розробити заходи щодо відновлення пошкоджених об'єктів та розроблення науково-проєктної документації на пам'ятки археології.

Одним з шляхів реалізація цих та інших напрямків відновлення є розроблення комплексного плану просторового розвитку території Малинівської селищної територіальної громади Чугуївського району Харківської області.

7.2. Заходи з відновлення пошкоджених об'єктів шляхом виконання робіт з реконструкції, реставрації, капітального чи поточного ремонту

За даними Відділу земельних відносин та комунальної власності Малинівської селищної ради, станом на 01.01.2024 року, від початку повномасштабного вторгнення РФ на території громади було пошкоджено 483 об'єктів в цілому: 461 житлових будинків (з них – 447 – I та II категорії), з яких — 13 багатоповерхових (85 квартир), 4 закладів освіти, 3 заклади культури, 2 об'єкти ЖКГ, 1 – лінійний об'єкт енергетичної інфраструктури, 10 – промисловості та сільського господарства, 1 – критичної інфраструктури та 1 адміністративна будівля. Тому серед нагальних питань територіального розвитку громади передбачено заходи щодо удосконалення комунальної, соціальної, житлової та транспортної інфраструктури із різним баченням та підходами щодо їх реалізації. Особлива увага повинна бути направлена на просторовий (це стосується безпосередньо плануванню, забудови та благоустрою територій), туристичний розвиток громади, залучення молоді до прийняття рішень, їх всебічний розвиток у громаді. На основі визначених пріоритетів розвитку Малинівської громади пропонуємо розглянути заходи для більш детальної конкретизації, які представлені в Додатку 2.6.

7.3. Заходи з відновлення об'єктів шляхом нового будівництва або пропозиції щодо будівництва нових об'єктів

Активні ракетні та артилерійські обстріли, як частина тактики ведення бойових дій, призвели до руйнувань та пошкоджень житлового фонду, громадських будівель. Це призвело до того, що в громаді пошкоджено чи зруйновано понад 20% житлового фонду. Жителі Малинівської громади подали 461 заявок на відновлення житла. Із них: 14 на компенсацію знищеного майна (III категорія). Будинки із числа зруйнованих в ході обстрілів армії РФ із початку повномасштабного вторгнення Росії не відновлювалися. Це формує потребу у відбудові окремих будинків також будівництві нового житла.

Отже, за таких умов, цілком логічним є проведення постійного моніторингу планів мешканців ТГ, житло яких було знищено внаслідок повномасштабної військової агресії, чи планують вони використати кошти компенсації за зруйноване майно для придбання чи

будівництва житла на території вашої ТГ. Ця інформація буде критично важливою для планування відновлення.

Так, в рамках реалізації планів відновлення, доцільно визначитись із наступними питаннями:

- чи вистачає вторинного житлового фонду;
- чи потрібне будівництво нового житлового фонду;
- чи ведуться якісь перемовини з потенційними забудовниками;
- чи є розуміння території, на якій планується будівництво нових об'єктів житлової нерухомості (для організованої забудови масивами);
- як розміщення нових житлових об'єктів корелюється з проектною потужністю та зонами обслуговування закладами освіти, охорони здоров'я, транспортним сполученням, рекреаційним простором тощо.

Ризик обстрілів, руйнування житла, та загибелі людей призвели до необхідності евакуюватись у громаду 2496 осіб. На підтримку таких громадян є необхідність у здійсненні заходів щодо забезпечення житлом ВПО. Також на меті є будівництво об'єктів соціальної інфраструктури з бомбосховищем, просторових об'єктів.

7.4. Заходи з відновлення навколишнього природного середовища, збереження та розвитку природоохоронних територій та об'єктів

Першочерговим завданням із відновлення стану навколишнього середовища є дослідження наслідків бойових дій, зокрема щодо забруднення ґрунтів і поверхневих вод отруйними речовинами, а також мінування території громади різними боєприпасами. Доцільно здійснити відбір зразків ґрунту і води для визначення рівня забруднення на ділянках, які ідентифіковані як ймовірно забруднені за результатами аналізу космічних знімків.

Залежно від визначеного рівня забруднення можуть бути застосовані такі заходи:

- за умов механічного забруднення земель – механічне очищення поверхні від осколків та інших елементів, підтримання санітарного стану;
- за умов високого рівня забруднення – комплекс дій, які можуть включати заходи із хімічної та / або біологічної ремедіації;
- у випадку виявлення надмірно забруднених ділянок доцільно розглянути питання щодо консервації таких земель.

Після детального обстеження сільськогосподарських земель і реалізації першочергових заходів із очищення їх від вибухонебезпечних предметів і залишків військової техніки, розмінування, слід передбачити заходи щодо збереження високої родючості ґрунтів. Землі громади характеризуються домінуванням особливо цінних ґрунтів загальнодержавного значення. З метою запобігання еродованості орних земель необхідним є відновлення та створення нових полезахисних лісосмуг; особливо прибалкових та прияружних лісосмуг. Доцільно створювати заліснені або залужені ділянки на основних поверхнях для зменшення стоку, зменшення швидкості поверхневого стоку, снігозатримання. Слід вивести із використання під рілля землі на схилах понад 7° (Закон України «Про охорону земель», стаття 47), а також деградовані землі – сильноеродовані. Для відновлення природного рослинного покриву слід дотримуватись ландшафтного підходу – заліснення для земель із опідзоленими ґрунтами; залуження і відновлення степової рослинності – для земель із чорноземами.

Підтримка і збереження ландшафтного різноманіття і біорізноманіття. Основою для цього є регіональна екологічна мережа, а також поєднані з нею території Смарагдової мережі із цінними ландшафтами. Території Смарагдової мережі у заплавах є потенційними для розширення природно-заповідного фонду, що може слугувати у тому числі чинником зростання рекреаційної привабливості громади.

Слід забезпечити винесення в натуру меж території ПЗ та забезпечити дотримання природоохоронних зобов'язань, зокрема щодо нормування рекреаційного навантаження.

Слід забезпечити підтримку ландшафтних комплексів заплав шляхом впровадження таких заходів як запобігання засміченню, підтримання цілісності біотопів; підтримання

природного русла річок, запобігання забрудненню водою через підтримку і створення лісових і трав'яних біотопів на схилах.

Реалізація інфраструктурних проектів щодо водопостачання, водовідведення, очищення стоків, реконструкція транспортної мережі та підвищення енергоефективності.

Заходи з підтримки та розвитку природоохоронних територій, а саме:

- заходи зі створення нових або розширення існуючих територій та об'єктів природно-заповідного фонду в межах території громади, як то визначено Державною стратегією регіонального розвитку на 2021-2027 роки та Стратегією розвитку Харківської області на 2021-2027 роки;
- збереження водно-болотного масиву борової тераси р. Сіверський Донець шляхом створення гідрологічного заказника «Малинівка» (300 га);
- встановлення на місцевості (в натурі) меж територій та об'єктів природно-заповідного фонду з метою запобігання випадкам надання у власність (користування) земельних ділянок у їхніх межах;
- розроблення та затвердження місцевої схеми екологічної мережі громади, як складової регіональної екологічної мережі Харківської області;
- заходи щодо розширення існуючих та створення нових територій та об'єктів природно-заповідного фонду;
- заходи щодо створення та відновлення захисних зелених смуг вздовж автомагістралей.

Серед інших заходів з охорони навколишнього природного середовища передбачено:

- заходи щодо дотримання суб'єктами господарювання, які здійснюють викиди забруднюючих речовин від стаціонарних джерел, встановлених меж та режиму санітарно-захисних зон;
- заходи з енергомодернізації будівель, перехід на альтернативні види палива;
- заходи щодо поліпшення та контролю за збереженням водних об'єктів на території громади, в тому числі заходи з відновлення та підтримання сприятливого гідрологічного режиму та санітарного стану річок, благоустрій прибережних захисних смуг та дотримання зон санітарної охорони водних об'єктів;
- заходи щодо дослідження питної води у підземних та у поверхневих водних об'єктах;
- розгляд питання водозабезпечення населення громади шляхом централізованого водопостачання (можливо використання вже існуючих свердловин або буріння нових свердловин);
- заходи щодо реконструкції та відновлення мереж водопостачання та водовідведення населених пунктів громади;
- завершення реконструкції очисних споруд в сел. Малинівка;
- заходи щодо створення умов (об'єктів) для утилізації чи видалення відходів у відповідності до вимог Закону України «Про управління відходами»;
- заходи щодо забезпечення екологічно-безпечного збирання, перевезення та зберігання відходів та небезпечних хімічних речовин;
- заходи щодо запровадження сортування відходів.

7.5. Заходи інженерної підготовки та інженерного захисту території

Даний розділ відповідно до [п. 10 «Порядку розроблення, проведення громадського обговорення, погодження програм комплексного відновлення області, території територіальної громади \(її частини\) та внесення змін до них» затвердженого Постановою Кабінету Міністрів України від 14.10.2022 № 1159](#) не підлягає громадському обговоренню.

Інформація даного розділу приведена у Додатку 2.5

7.6. Пропозиції щодо внесення змін або розроблення містобудівної документації на місцевому рівні

Після детального аналізу містобудівної документації визначено, що Малинівська селищна територіальна громада потребує негайного її оновлення на місцевому рівні, так як на час розроблення програми, відсутня можливість в отриманні містобудівних умов і обмежень для комплексної забудови територій.

Станом на 2023 рік планування територій на місцевому рівні здійснюється шляхом розроблення та затвердження комплексних планів просторового розвитку територій територіальних громад, генеральних планів населених пунктів, детальних планів території. Малинівській селищній територіальній громаді, для швидкого, комплексного та економічно-обґрунтованого етапу відбудови території **рекомендовано розробити комплексний план території**, який у своєму складі включатиме:

1. Генеральний план селища Малинівка – центр громади.
2. Планувальні рішення генерального плану с. Стара Гнилиця.
3. Планувальні рішення генерального плану с. Мосьпанове.
4. Детальні плани території занедбаних сільськогосподарських підприємств, які розташовані на землях комунальної власності, для залучення перспективних інвесторів, які в свою чергу допоможуть залучити працездатне населення, шляхом створення робочих місць.
5. Детальні плани території інфраструктурних об'єктів транспортної і інженерної мережі.
6. Розроблення стратегічної-екологічної оцінки в комплексі на всю територію громади, для виявлення та ліквідації наслідків військових дій, враховуючи що через громаду проходить природний еко-коридор державного значення «Галицько-Слобожанський», а також розташований ландшафтний заказник місцевого значення «Малинівський».
7. Розроблення розділу інженерно-технічних заходів цивільного захисту для дотримання вимог Кодексу цивільного захисту України, шляхом цивільного захисту, пожежної та техногенної безпеки під час проектування та забудови населених пунктів.

7.7. Пропозиції щодо доцільності зміни функціонального призначення територій ТГ

Громадою було надано перелік першочергових пропозицій по розміщенню та розвитку об'єктів соціального та комерційного характеру (рис. 7.1). Аналіз отриманих пропозицій наведено в табл. 7.1.

Таблиця 7.1. – Пропозиції щодо доцільності зміни функціонального призначення територій ТГ

Пор. №	Назва проєктного рішення	Назва населеного пункту	КАТОТГГ населеного пункту	Адреса території розташування, (кадастровий номер за наявності)	Функціональне призначення території			Зміст проєктного рішення (обґрунтування)
					Існуюче	Проектне відповідно до чинної МД	Пропозиція відповідно до програми комплексного відновлення	
Соціальні пропозиції								
1.	Будівництво спорткомплексу з бомбосховищем	сел. Малинівка	UA631400500000 96783	вул. Пушкіна, 1	Громадська забудова	Громадська забудова	Громадська забудова	Розвиток фізичної культури і спорту громади, що сприяє гармонійному розвитку молоді.
2.	Музей Слобожанщини	сел. Малинівка	UA631400500000 96783	вул. Михайлівська, 71 6325455900:00:003:0652	Громадська забудова	Громадська забудова	Громадська забудова	Створення об'єктів культурної інфраструктури громади, для забезпечення надання якісних, сучасних культурних послуг та збереження матеріальної та не матеріальної культурної спадщини українського народу.
3.	Бомбосховище в КЗ «Малинівський опорний ліцей №1»	сел. Малинівка	UA631400500000 96783	вул. Михайлівська, 71 6325455900:00:003:0652	Громадська забудова	Громадська забудова	Території закладів освіти	Створення фонду захисних споруд цивільного захисту.
4.	Спортивний майданчик: канатний парк, скейт парк тощо	сел. Малинівка	UA631400500000 96783	вул. Михайлівська, 71 6325455900:00:003:0652	Громадська забудова	Громадська забудова	Громадська забудова	Розвиток фізичної культури і спорту громади, що сприяє гармонійному розвитку молоді.
5.	Реконструкція стадіону	сел. Малинівка	UA631400500000 96783	поряд з 6325455900:00:001:0137	Громадська забудова	Садібна житлова забудова	Території спортивних закладів	Розвиток фізичної культури і спорту громади, що сприяє гармонійному розвитку молоді.

6.	Житло для внутрішньо-переміщених осіб	сел. Малинівка	UA631400500000 96783	вул. Б. Хмельницького, поряд з 6325455900:00:001:0168	Багатоквартирна житлова забудова	невизначено	Багатоквартирна житлова забудова	Створення фонду житла, для населення, що потребує тимчасового прихистку.
7.	Встановлення СЕС на комунальну інфраструктуру	сел. Малинівка	UA631400500000 96783	поряд з 6325455900:03:000:0332	території об'єктів водопостачання та водовідведення	невизначено	території об'єктів водопостачання та водовідведення	На випадок відключення централізованого електропостачання, використання електро-енергії із альтернативних джерел енергії.
8.	Встановлення СЕС на комунальну інфраструктуру	сел. Малинівка	UA631400500000 96783	вул. Б. Хмельницького	території об'єктів водопостачання та водовідведення	невизначено	території об'єктів водопостачання та водовідведення	
9.	Встановлення СЕС на комунальну інфраструктуру, КЗ "Мосьпанівський ліцей"	с. Мосьпанове	UA631400500000 96783	вул. Маслової, 1а	Громадська забудова	Громадська забудова	Території закладів освіти	
10.	Встановлення СЕС на комунальну інфраструктуру та утеплення	с. Мосьпанове	UA63140050000096 783	вул. Маслової, поруч з сільською радою	Громадська забудова	Громадська забудова	території закладів культури, спорту та дозвілля	Альтернатива енергія на випадку відключення централізованого електропостачання. Термомодернізація для зменшення енерго-витрат на 30-80%. Та осучаснення зовнішнього вигляду будівлі.
11.	Встановлення СЕС на комунальну інфраструктуру та утеплення, КЗ "Малинівський опорний ліцей №1"	сел. Малинівка	UA631400500000 96783	вул. Михайлівська, 72	Громадська збудова	Громадська збудова	Території закладів освіти	
12.	Встановлення СЕС на комунальну інфраструктуру та утеплення, КЗ "Малинівський дошкільний навчальний заклад" (ясла-садок)	сел. Малинівка	UA631400500000 96783	вул. Соїча, 5				

13.	Встановлення СЕС на комунальну інфраструктуру для АЗПСМ	сел. Малинівка	UA631400500000 96783	Провулок Пушкіна, 2-В 6325455900:00:002:0488	Громадська забудова	Громадська забудова	території закладів охорони здоров'я та соціального захисту	Альтернатива енергія на випадку відключення централізованого електропостачання.
14.	Встановлення СЕС на комунальну інфраструктуру, КЗ"Малинівський ліцей №2"	сел. Малинівка	UA631400500000 96783	вул. Шкільна, 120	Громадська забудова	Громадська забудова	Території закладів освіти	Альтернатива енергія на випадку відключення централізованого електропостачання. Термомодернізація для зменшення енерго-витрат на 30-80%. Та осучаснення зовнішнього вигляду будівлі.
15.	Встановлення СЕС на комунальну інфраструктуру та утеплення, філії "Старогнилицька гімназія" КЗ "Малинівський опорний ліцей № 1"	с. Стара Гнилиця	UA631400500000 96783	вул. Шевченко, 46, 6325486501:00:003:0107				
16.	Встановлення СЕС на комунальну інфраструктуру та утеплення	с. Мосьпанове	UA631400500000 96783	вул. Шкільна, 36, 6325485501:00:002:0151	Громадська забудова	Громадська забудова	території закладів культури, спорту та дозвілля	
17.	Завершення будівництва спортивного залу в КЗ «Малинівській ліцей №2»	сел. Малинівка	UA631400500000 96783	вул. Шкільна, 120	Громадська забудова	Громадська забудова	Території закладів освіти	
18.	Утеплення селищної ради	сел. Малинівка	UA631400500000 96783	вул. Соїча, 5А, 6325455900:00:002:0581	Громадська забудова	Громадська забудова	Території адміністративно- управлінських закладів	Термомодернізація для зменшення енерго-витрат на 30-80%.
19.	Створення молодіжного простору в с. Мосьпанове	с. Мосьпанове	UA631400500000 96783	вул. Маслової, поруч з сільською радою	Громадська забудова	Громадська забудова	території закладів культури, спорту та дозвілля	Забезпечення всебічного розвитку і функціонування культури та спорту в громаді. Створення зон відпочинку громади для психологічного розвантаження мешканців. Створення зелених зон.
20.	Сцена на площі	сел. Малинівка	UA631400500000 96783	Парк на площі Свободи	Громадська забудова	Громадська забудова	Громадська забудова	
21.	Благоустрій пляжу	За межами сел. Малинівка	UA631400500000 96783	поряд з 6325455900:04:000:0849	Озеленені території	Не визначено	Територія пляжів	

22.	Багатофункціональний майданчик 3 в 1 (волейбол, баскетбол, футбол)	сел. Малинівка	UA631400500000 96783	поряд з вул. Затишна, 5-А	Озеленені території	Громадська забудова	Громадська забудова	
23.	Створення та озеленення скверу в с. Стара Гнилиця	с. Стара Гнилиця	UA631400500000 96783	поряд з 6325486500:03:000:0038	Озеленені території	невизначено	території зелених насаджень загального користування	
24.	Реалізація проєктів з громадами – сусідами (в рамках міжмуніципального співробітництва)	Малинівська громада	За визначенням	За визначенням	Різні сфери діяльності	Різні сфери діяльності	Різні сфери діяльності	Удосконалення надання послуг у різних сферах діяльності, економія бюджетних коштів, утримання спільних об'єктів.
Комерційні пропозиції								
1.	Створення індустріального парку	За межами сел. Малинівка	UA631400500000 96783	поряд з 6325455900:03:000:0526	Території промисловості	Території промисловості	Території промислових підприємств	Створення економічних умов для розвитку промислового сектору на території громади, збільшення обсягів виробництва, стабільного забезпечення населення якісною та безпечною продукцією та підвищення рівня зайнятості населення
2.	Відкриття швейної майстерні (перший поверх)	сел. Малинівка	UA631400500000 96783	вул. Б. Хмельницького, поряд з 6325455900:00:001:0168	Багатоквартирна житлова забудова	невизначено	Багатоквартирна житлова забудова	Створення, розширення та відновлення місць якісного побутового обслуговування населення громади.
3.	Молодіжна кав'ярня	с. Стара Гнилиця	UA631400500000 96783	Центр села, поруч з 6325486501:00:003:0063	Громадська забудова	Громадська забудова	Громадська забудова	
4.	Автобусний парк	сел. Малинівка	UA631400500000 96783	вул. Михайлівська, за будівлею майстерні	Озеленені території	невизначено	Території транспортних підприємств	Поліпшення транспортної інфраструктури громади.
5.	Торговий ринок	сел. Малинівка	UA631400500000 96783	поряд з вул. Соїча, 5Г	Багатоквартирна житлова забудова	Багатоквартирна житлова забудова	Території закладів торгівлі	Реалізація місцевої агропродукції громади.
6.	Місцева пожежна охорона	сел. Малинівка	UA631400500000 96783	поряд з 6325455900:00:002:0488	Громадська забудова	Громадська забудова	Території інженерно-комунальної забудови	Організація по забезпеченню належного протипожежного захисту, шляхом розширення мережі пожежно-рятувальних підрозділів на території громади

7.	Капітальний ремонт доріг між населеними пунктами та в їх межах	в межах Малинівської селищної ТГ	UA631400500000 96783	в межах Малинівської селищної ТГ	Території автомобільного транспорту	Території автомобільного транспорту	Території автомобільного транспорту	Ремонт доріг між населеними пунктами на території громади, у першу чергу тих, якими здійснюється рух пасажирського транспорту загального користування.
----	--	----------------------------------	-------------------------	----------------------------------	-------------------------------------	-------------------------------------	-------------------------------------	--

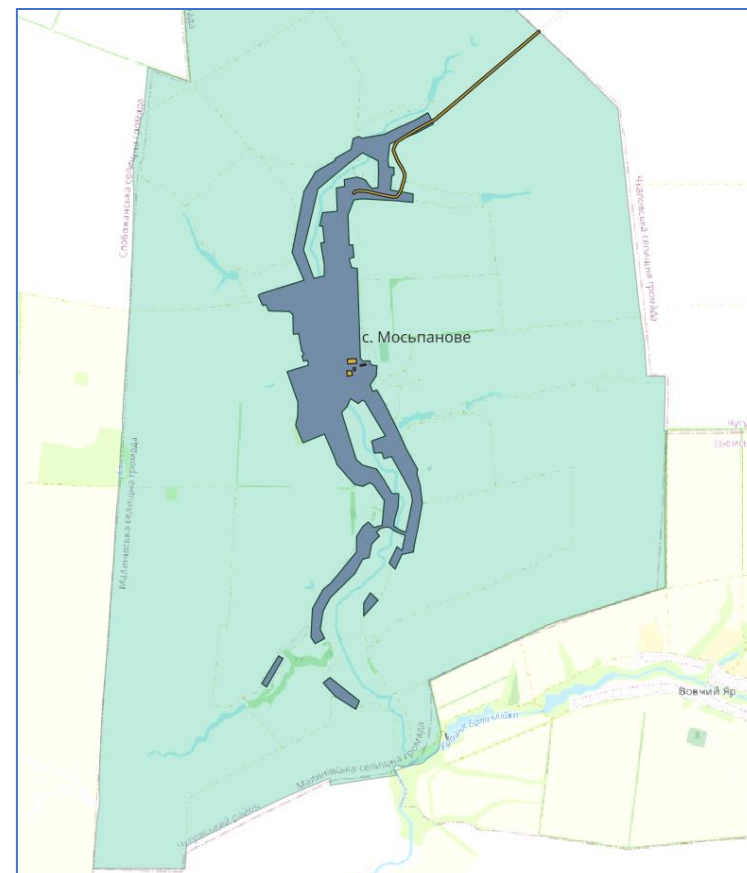
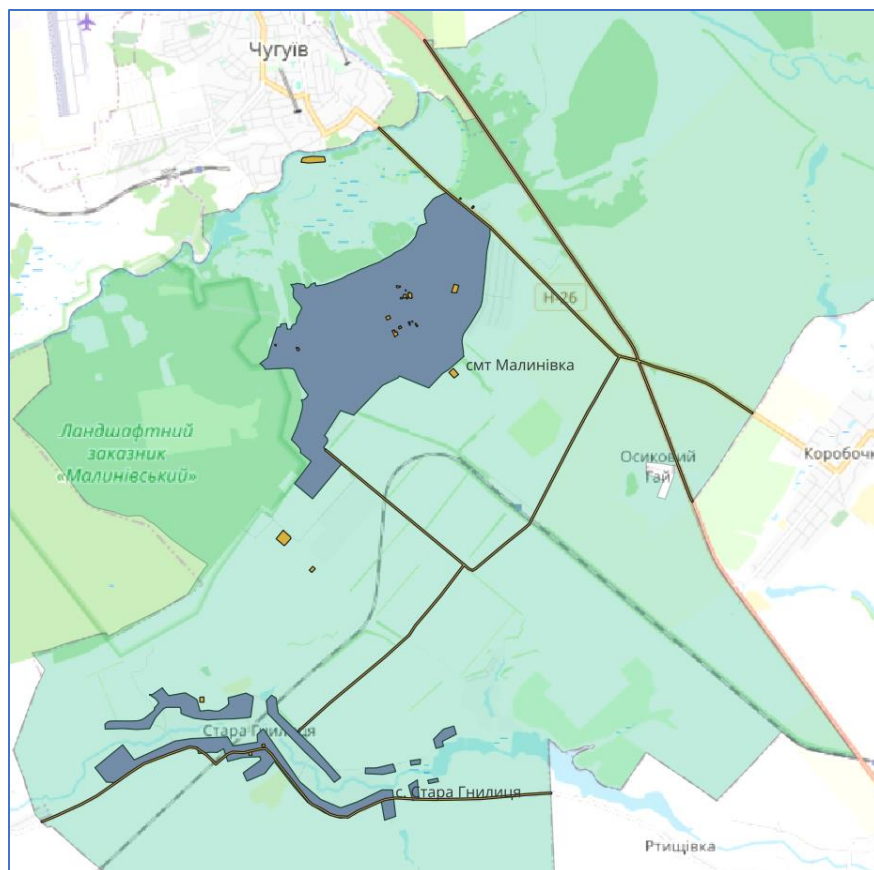


Рисунок 7.1 – Локалізація пропозицій Малинівської селищної ТГ

7.8. Пропозиції щодо перенесення об'єктів виробничої сфери

В межах територіальної громади відсутні виробничі об'єкти, які потребують перенесення.

Звіт про результати громадських обговорень

Відповідно до розпорядження начальника Малинівської селищної військової адміністрації від 25.05.2023 № 276 «Про розробку Програми комплексного відновлення території Малинівської селищної ради Чугуївського району Харківської області» на веб-сайті Малинівської селищної ради, у визначених у розпорядженні групах у соціальних мережах та чатах, на дошках оголошень біля адміністративних будівель Малинівської селищної ради ради населених пунктів було розміщено інформацію про розроблення Програми комплексного відновлення території Малинівської селищної ради Чугуївського району Харківської області (далі – Програма).

Збір пропозицій громадськості було організовано через електронні форми та подання пропозицій у паперовій формі чи на електронні скриньки Робочої групи.

Строк подання пропозицій громадськості до проекту Програми становив 20 днів та у зв'язку із відсутністю участі бізнес-груп, промисловості, сектору комунального господарства та інвестиційно-економічного сектору був продовжений на 20 календарних днів та завершився 12.08.2023 року.

Усього протягом строку збору пропозицій громадськості надійшло 110 пропозицій, з них:

- від фізичних осіб – 80;
- від юридичних осіб – 30.

у т.ч. з використанням гугл-форми – 11;

у електронному форматі шляхом надсилання на електронні адреси – 0;

у паперовому форматі шляхом надсилання на поштову адресу або переданням через старост – 99.

Від учасників фокус-групи - 30.

За напрямками пропозиції розподілилися таким чином (табл. Д.1.1.1):

Таблиця Д.1.1.1 – Узагальнення пропозицій від громадськості щодо внесення в ПКВ

Напрямок	Отримано пропозицій			
	Від юридичних осіб		Від фізичних осіб	
	Кількість	% від загального	Кількість	% від загального
щодо підвищення рівня громадської безпеки на території ТГ;	2	6	8	10
щодо розвитку та покращення діяльності закладів освіти;	3	10	6	7,5
щодо підвищення рівня забезпеченості жителів територіальної громади послугами в сфері охорони здоров'я;	2	6	5	6
щодо збереження та/або розвитку культурного середовища ___ територіальної громади;	2	6	5	6
щодо розвитку туризму;	2	6	6	7,5
щодо розвитку сфери благоустрою;	3	10	8	10
щодо підвищення якості надання житлово-комунальних послуг;	2	6	4	5
щодо розвитку транспортної інфраструктури;	2	6	5	6
щодо розбудови публічного простору територіальної громади;	3	10	5	6

щодо створення спільно з сусідніми територіальними громадами зон/точок розвитку територіальної громади;	2	6	1	1,25
щодо інклюзивного місцевого розвитку;	1	3	2	2,5
щодо впровадження енергоефективних рішень;	2	6	2	2,5
щодо відновлення _____ територіальної громади, які сприяли би поверненню мешканців, які виїхали за межі громади;			2	2,5
щодо необхідності підготовки території до відновлення (зокрема здійснення першочергового розмінування окремих частин територіальної громади, демонтажу зруйнованих будівель та споруд, рекультивациі земель);		3	3	3,75
щодо технічної можливості, економічної доцільності відновлення пошкоджених об'єктів шляхом виконання робіт з реконструкції, реставрації, капітального чи поточного ремонту			1	1,25
щодо відновлення навколишнього природного середовища, збереження та розвитку природоохоронних територій та об'єктів	2	6	2	2,5
щодо відновлення об'єктів шляхом нового будівництва або пропозиції щодо будівництва нових об'єктів замість тих, що зазнали пошкоджень або зруйновані	1	3	1	1,25
щодо заходів інженерної підготовки та інженерного захисту території			0	0
щодо доцільності пропозиції зміни функціонального призначення територій територіальної громади (її частини) з урахуванням існуючої забудови			1	1,25
щодо пріоритетних та стратегічних цілей розвитку громади			9	11
щодо внесення пропозицій до існуючої містобудівної документації на місцевому рівні або розроблення нової			1	1,25
щодо розташування (перенесення) об'єктів виробничої сфери			1	1,25
щодо перепрофілювання пошкоджених об'єктів/територій територіальної громади, відновлення яких є неможливим або недоцільним (економічно необґрунтованим)			1	1,25
щодо інших сфер відбудови та розвитку територіальної громади			1	1,25

Усі отримані пропозиції сформовано у єдину гугл-таблицю із закритим доступом, який надано членам робочої групи (у режимі коментування) та представникам секторальних підгруп, які не входять до складу Робочої групи (у режимі перегляду без права унесення змін чи коментування).

Отримані пропозиції пронумеровано послідовно – по часу надходження пропозиції.

Також пропозиції було згруповано для аналізу за напрямком, якого стосувалася пропозиція, без можливості зміни їх нумерації.

Зібрані пропозиції за напрямками розглядалися членами Робочої групи / підгруп у наступній послідовності:

1) з 14.08.2023 по 16.08.2023 – членам Робочої групи опрацювати пропозиції за напрямками щодо підвищення рівня громадської безпеки на території ТГ; щодо розвитку та покращення діяльності закладів освіти; щодо підвищення рівня забезпеченості жителів територіальної громади послугами в сфері охорони здоров'я; щодо збереження та/або розвитку культурного середовища територіальної громади;

2) з 17.08.2023 по 21.08.2023 – членам Робочої групи опрацювати пропозиції за напрямками щодо розвитку туризму; щодо розвитку сфери благоустрою; щодо підвищення якості надання житлово-комунальних послуг; щодо розвитку транспортної інфраструктури; щодо розбудови публічного простору територіальної громади; щодо створення спільно з

сусідніми територіальними громадами зон/точок розвитку територіальної громади; щодо інклюзивного місцевого розвитку; щодо впровадження енергоефективних рішень;

3) з 21.08.2023 по 23.08.2023 – членам Робочої групи опрацювати пропозиції за напрямками щодо відновлення територіальної громади, які сприяли би поверненню мешканців, які виїхали за межі громади; щодо необхідності підготовки території до відновлення (зокрема здійснення першочергового розмінування окремих частин територіальної громади, демонтажу зруйнованих будівель та споруд, рекультивациі земель); щодо технічної можливості, економічної доцільності відновлення пошкоджених об'єктів шляхом виконання робіт з реконструкції, реставрації, капітального чи поточного ремонту; щодо відновлення навколишнього природного середовища, збереження та розвитку природоохоронних територій та об'єктів; щодо відновлення об'єктів шляхом нового будівництва або пропозиції щодо будівництва нових об'єктів замість тих, що зазнали пошкоджень або зруйновані; щодо заходів інженерної підготовки та інженерного захисту території; щодо доцільності пропозиції зміни функціонального призначення територій територіальної громади (її частини) з урахуванням існуючої забудови;

4) з 23.08.2023 по 25.08.2023 – членам Робочої групи опрацювати пропозиції за напрямками щодо пріоритетних та стратегічних цілей розвитку громади; щодо внесення пропозицій до існуючої містобудівної документації на місцевому рівні або розроблення нової; щодо розташування (перенесення) об'єктів виробничої сфери; щодо перепрофілювання пошкоджених об'єктів/територій територіальної громади, відновлення яких є неможливим або недоцільним (економічно необґрунтованим); щодо інших сфер відбудови та розвитку територіальної громади.

З отриманих пропозицій сформовано гугл-таблицю, в якій знеособлені пропозиції пронумеровано послідовно – по часу надходження пропозиції. Формування позицій членів Робочої групи щодо отриманих пропозицій відбувалося шляхом проставляння у зазначеній таблиці для голосування відмітки у полі «ураховано» або «відхилено». У разі, якщо зі змісту пропозиції не було зрозуміло, якої частини територіальної громади чи об'єкту стосується пропозиція, але зміст пропозиції, на думку члена Робочої групи, є актуальним для територіальної громади у контексті відновлення, використовувати відмітку «ураховано частково».

За результатами проведеної роботи було розглянуто всі отримані пропозиції /110 пропозицій, серед яких 106 - запропоновано врахувати, 2 – відхилити, 2 – врахувати частково.

Таблиця Д.1.1.2 – Структура пропозицій від громадськості щодо внесення в ПКВ

Напрямок	Отримано пропозицій									
	Від юридичних осіб					Від фізичних осіб				
	Враховано	в т.ч. враховано частково	Відхилено	в т.ч. компетенція іншого органу	Винесно на додаткове обговорення РГ	Враховано	в т.ч. враховано частково	Відхилено	в т.ч. компетенція іншого органу	Винесно на додаткове обговорення РГ
Всього:										
щодо підвищення рівня громадської безпеки на території ТГ;	2					8				
щодо розвитку та покращення діяльності закладів освіти;	3					6				
щодо підвищення рівня забезпеченості жителів територіальної громади	2					5				

послугами в сфері охорони здоров'я;										
щодо збереження та/або розвитку культурного середовища територіальної громади;	2					5				
щодо розвитку туризму;	2					6				
щодо розвитку сфери благоустрою;	3					7		1		
щодо підвищення якості надання житлово-комунальних послуг;	2					4				
щодо розвитку транспортної інфраструктури;	2					5				
щодо розбудови публічного простору територіальної громади;	3					5				
щодо створення спільно з сусідніми територіальними громадами зон/точок розвитку територіальної громади;	2					1				
щодо інклюзивного місцевого розвитку;	1					2				
щодо впровадження енергоефективних рішень;	2					2				
щодо відновлення територіальної громади, які сприяли би поверненню мешканців, які виїхали за межі громади;	1					2				
щодо необхідності підготовки території до відновлення (зокрема здійснення першочергового розмінування окремих частин територіальної громади, демонтажу зруйнованих будівель та споруд, рекультивациі земель);						3				
щодо технічної можливості, економічної доцільності відновлення пошкоджених об'єктів шляхом виконання робіт з реконструкції, реставрації, капітального чи поточного ремонту						1				
щодо відновлення навколишнього природного середовища, збереження та розвитку природоохоронних територій та об'єктів	2					2				
щодо відновлення об'єктів шляхом нового будівництва або пропозиції щодо будівництва нових об'єктів замість тих, що зазнали пошкоджень або зруйновані	1					1				
щодо заходів інженерної підготовки та інженерного захисту території						0				

щодо доцільності пропозиції зміни функціонального призначення територій територіальної громади (її частини) з урахуванням існуючої забудови								1		
щодо пріоритетних та стратегічних цілей розвитку громади						9				
щодо внесення пропозицій до існуючої містобудівної документації на місцевому рівні або розроблення нової						1				
щодо розташування (перенесення) об'єктів виробничої сфери						1				
щодо перепрофілювання пошкоджених об'єктів/територій територіальної громади, відновлення яких є неможливим або недоцільним (економічно необґрунтованим)						1				
щодо інших сфер відбудови та розвитку __ територіальної громади						1				

Дві пропозиції відхилено:

- щодо розвитку сфери благоустрою – номер 32 (подано у розділі про туризм) – розглянули в іншому напрямлені;
- щодо доцільності пропозиції зміни функціонального призначення територій територіальної громади (її частини) з урахуванням існуючої забудови – номер 67 (нема пропозицій) – немає обґрунтування пропозиції.

Інформація про врахування державних інтересів та інтересів суміжних ТГ²³

Звіт про узгодження державних і суміжних інтересів

Відповідно до пункту 23 Порядку розроблення, проведення громадського обговорення, погодження програм комплексного відновлення області, території територіальної громади (її частини) та внесення змін до них, затвердженого постановою Кабінету Міністрів України від 14 жовтня 2022 № 1159 (далі – Порядок № 1159), розпорядженням начальника Малинівської селищної військової адміністрації від 25 травня 2023 №276 прийнято рішення про розробку Програми комплексного відновлення території Малинівської селищної ради Чугуївського району Харківської області (далі – Програма).

Відповідно до пункту 25 Порядку № 1159, заступник начальника Малинівської селищної військової адміністрації, який розробляє Програму, забезпечує врахування державних інтересів, інтересів суміжних територіальних громад шляхом здійснення запитів та розгляду отриманої інформації під час розроблення відповідної програми.

З Малинівською селищною територіальною громадою межують Балаклійська міська, Чугуївська міська, Донецька селищна, Новопокровська селищна, Печенізька селищна, Слобожанська селищна, Чкаловська селищна територіальні громади.

В листі №04-08/3287 від 08.09.2023 Балаклійська міська військова адміністрація повідомила, що на території Балаклійської міської територіальної громади відсутні інтереси Малинівської селищної територіальної громади.

В листі №17-31/06-20 від 04.09.2023 Донецька селищна рада надала інформацію, що не має інтересів на території Малинівської селищної ТГ, які б мали вплив на розробку Програми.

В листі №02-01-20/221 від 02.02.2024 Новопокровська селищна рада повідомила, що на території Новопокровської селищної ТГ *(інформація обмежена у доступі)*.

Дану пропозицію враховано, в Програмі передбачено заходи щодо оновлення генеральних планів населених пунктів Малинівської селищної ТГ, розробки просторового планування.

В листі №01-07/154 від 23.01.2024 Печенізька селищна військова адміністрація надала інформацію, що не має інтересів на території Малинівської селищної ТГ, які б мали вплив на розробку Програми.

В листі № 02-02/1102 від 31.07.2023 Чугуївська міська рада повідомила, що на території Чугуївської територіальної громади розташовані об'єкти підвищеної небезпеки державного значення – ВУВХ «Донець» та полігон побутових відходів Чугуївської міської ради. Також Чугуївська ТГ не містить планувальних рішень, які мають або можуть мати вплив на визначення планувальних рішень містобудівної документації Малинівської селищної ТГ.

В листі № 01-01-43/1430 від 20.07.2023 Чкаловська селищна військова адміністрація зацікавлена у співпраці у вигляді відповідних документів (концепції, стратегії, проекти тощо).

²³ У цьому Додатку містяться відомості, відкриті для громадського обговорення. Інформація, поширення якої необмеженому колу осіб у період воєнного стану може завдати шкоду національній безпеці та захисту територіальної цілісності держави, має гриф «Для службового користування» на період дії воєнного стану. Отримання такої інформації здійснюється у порядку, визначеному начальником міської військової адміністрації.

Дану пропозицію враховано, в Програмі передбачено міжмуніципальне співробітництво з громадами – сусідами.

В листі №4631/03-07 від 07.09.2023 Слобожанська селищна рада повідомила, що *(інформація обмежена у доступі)*.

Крім цього пропонує при розробці Програми передбачити ремонт (відновлення) автомобільної дороги, яка з'єднує населені пункти Слобожанської та Малинівської громад, а саме, с. Скрипаї та с. Стара Гнилиця, оскільки цей напрямок є транспортним зв'язком між Слобожанською селищною радою та м. Чугуєвом.

Дану пропозицію враховано, в Програмі передбачено заходи щодо розвитку дорожньо-транспортної інфраструктури шляхом проведення капітальних та поточних ремонтів автомобільних доріг.

В листі № 01-02/1009-2/1171В від 13.07.2023 р. щодо врахування державних інтересів до проєкту Програми, Департамент містобудування та архітектури Харківської обласної державної адміністрації повідомив про необхідність отримання інформації щодо інтересів суміжних територіальних громад відповідно до Порядку № 1159; дотримання вимог щодо створення безперешкодного життєвого середовища для осіб з інвалідністю; обов'язкове врахування заходів з облаштування укриттів при плануванні забудови та реконструкції об'єктів.

Під час розробки Програми заступник начальника Малинівської селищної військової адміністрації надіслав листи щодо інтересів суміжних територіальних громад, було розглянуто надану інформацію та враховано пропозиції. При плануванні забудови та реконструкції об'єктів враховано заходи з облаштування укриттів та створення безперешкодного життєвого середовища для осіб з інвалідністю.

В Програмі враховано розроблення містобудівної документації на територіях формування (відновлення) забудови громади, інженерної та транспортної інфраструктури, створення Індустріального парку «Малинівка - ЕКО».

Програмою передбачено, що під час проектування і будівництва, відновлення пошкоджених об'єктів, буде дотримано вимоги містобудівного законодавства, будівельні норми, нормативні документи, обов'язковість застосування яких встановлена законодавством, щодо забезпечення доступності і безпеки об'єктів для маломобільних груп населення, у тому числі осіб з інвалідністю, енергоефективності, укриття населення в об'єктах фонду захисних споруд цивільного захисту, інженерно-технічні заходи цивільного захисту, вимоги пожежної та техногенної безпеки, згідно Постанови КМУ від 14 лютого 2023 р. №152.

Заступник начальника Малинівсько
селищної військової адміністрації
15.02.2024

Євген ЧУДНИЙ

Детальна інформація Розділу 1 ПКВ

Таблиця Д.1.3.1 – Основні характеристики населених пунктів Малинівської селищної ТГ

№ з/п	Назва	Тип	КАТОТТГ	Назва старостинського округу	Площа, га	Кількість домогосподарств ²	Відстань до адмін. центру ТГ, км	Відстань до обласного центру, км
1	(UA): Малинівка (EN): Malynivka	селище	UA63140050010015082	Адміністративний центр	13599,8043	2221	-	46
2	(UA): Стара Гнилиця (EN): Stara Hnylytsia	село	UA63140050020095509	Старогнилицький старостинський округ	3665,1000	408	12	57
3	(UA): Мосьпанове (EN): Mospanove	село	UA63140050030010660	Мосьпанівський старостинський округ	6156,1000	533	28	69

Таблиця Д.1.3.2– Основні характеристики земель Малинівської селищної ТГ

Площа та характеристики земель ТГ	Одиниця виміру - га ²⁴
Площа території територіальної громади, всього:	23 437,0043
<i>у тому числі:</i>	
В межах населених пунктів:	
- сельбищні	Інформація відсутня
- виробничі	1487,6791
- сільськогосподарські	924,6596
- природоохоронні та ландшафтно-рекреаційні, всього:	69,4425
<i>у тому числі:</i>	
- рекреаційно-туристичні	-
- лісів	69,4425
- озеленені	-
- водні поверхні/об'єкти	-
- території природно-заповідного фонду	-
- території природних ландшафтів, призначені для проведення науково-дослідних робіт	-
За межами населених пунктів:	
- сельбищні	Інформація відсутня
- виробничі	7499,1261
- сільськогосподарські	11725,1328
- природоохоронні та ландшафтно-рекреаційні, всього:	1 730,9642
<i>у тому числі:</i>	
- рекреаційно-туристичні	31,9427
- лісів	1596,8216
- озеленені	0,0000
- водні поверхні/об'єкти	102,1999
- території природно-заповідного фонду	0,0000
- території природних ландшафтів, призначені для проведення науково-дослідних робіт	0,0000

²⁴ Інформація станом на 01.01.2022 р.

Окремі характеристики населення Малинівської селищної ТГ

Таблиця Д.1.3.3 – Динаміка частки вікових груп у жіночому населенні в умовах війни, %

Назва населеного пункту	Вікова група, повних років	Жінки					
		на 01.01.2021		на 01.01.2022		на 01.01.2023	
		постійні мешканці	ВПО (прийняті)	постійні мешканці	ВПО (прийняті)	постійні мешканці	ВПО (прийняті)
сел. Малинівка	0-17	813		835		332	
	18-39	1 348		1 348		746	
	40-59	1 552		1 549		1 161	
	60+	759		747		552	
	Всього	4 472	0	4 479	0	2 791	0
с. Стара Гнилиця	0-17	75		77		45	
	18-39	119		119		82	
	40-59	106		104		112	
	60+	79		76		95	
	Всього	379	0	376	0	334	0
с. Мосьпанове	0-17	123		126		24	
	18-39	170		167		106	
	40-59	100		105		98	
	60+	110		114		86	
	Всього	503	0	512	0	314	0

Таблиця Д.1.3.4 – Динаміка частки вікових груп у чоловічому населенні в умовах війни, %

Назва населеного пункту	Вікова група, повних років	Чоловіки					
		на 01.01.2021		на 01.01.2022		на 01.01.2023	
		постійні мешканці	ВПО (прийняті)	постійні мешканці	ВПО (прийняті)	постійні мешканці	ВПО (прийняті)
сел. Малинівка	0-17	663		690		568	
	18-39	921		923		894	
	40-59	1 029		1 018		956	
	60+	516		514		498	
	Всього	3 129	0	3 145	0	2 916	0
с. Стара Гнилиця	0-17	104		108		63	
	18-39	151		148		95	
	40-59	112		99		121	
	60+	34		42		62	
	Всього	401	0	397	0	341	0
с. Мосьпанове	0-17	128		131		32	
	18-39	176		173		91	
	40-59	120		127		63	
	60+	38		34		37	
	Всього	462	0	465	0	223	0

Таблиця Д.1.3.5 – Динаміка частки вікових груп у населенні в умовах війни, %

Назва населеного пункту	Вікова група, повних років	Разом жінки та чоловіки					
		на 01.01.2021		на 01.01.2022		на 01.01.2023	
		постійні мешканці	ВПО (прийняті)	постійні мешканці	ВПО (прийняті)	постійні мешканці	ВПО (прийняті)
сел. Малинівка	0-17	1 476		1 525		900	
	18-39	2 269		2 271		1 640	
	40-59	2 581		2 567		2 117	
	60+	1 275		1 261		1 050	
	Всього	7 601	730	7 624	770	5 707	1974
с. Стара Гнилиця	0-17	179		185		108	
	18-39	270		267		177	
	40-59	218		203		233	
	60+	113		118		157	
	Всього	780		773		675	
с. Мосьпанове	0-17	251		257		56	
	18-39	346		340		197	
	40-59	220		232		161	
	60+	148		148		123	
	Всього	965		977		537	

Додаток 1.4
до проекту Програми комплексного
відновлення Малинівської ТГ

Детальна інформація Розділу 3 ПКВ

Таблиця Д.1.4.1 – Перелік джерел інформації про показники сфери екології, використані для підготовки Розділу 3 Програми

№ з/п	Компонент	Показники	Джерело даних
1	Природоохоронні території	Площа і частка території природно-заповідного фонду, га / %	Дані Міністерства захисту довкілля та природних ресурсів України станом на 01.01.2022. Публічна кадастрова карта. Портал відкритих даних data.gov.ua, рішення обласних рад
2	Природоохоронні території	Площа і частка території Смарагдової мережі, га / %	EmeraldNetwork. CouncilofEurope. https://emerald.eea.europa.eu/
3	Природоохоронні території	Площа і частка територій водно-болотних угідь, га / %	RamsarSitesInformationService. https://rsis Ramsar.org/
4	Землі лісового фонду	Площа і частка земель лісового фонду, га / %	ДП «Ліси України», ВО "УКРДЕРЖЛІСПРОЕКТ", Матеріали лісоустрою, відкриті дані станом на 2021 рік
5	Землі лісового фонду	Наявність пожежо-небезпечних лісів	ДП «Ліси України», ВО "УКРДЕРЖЛІСПРОЕКТ", Матеріали лісоустрою, відкриті дані станом на 2021 рік
6	Землі лісового фонду	Структура пожежо-небезпечних лісів за класами пожежної безпеки, %	ДП «Ліси України», ВО "УКРДЕРЖЛІСПРОЕКТ", Матеріали лісоустрою, відкриті дані станом на 2021 рік
7	Корисні копалини	Родовища корисних копалин	Інтерактивна карта ділянок надр, на які надано спеціальні дозволи користування надрами. https://data.gov.ua/dataset/d4a4b07b-55dc-40a4-8b05-d35d7b0aef32
8	Корисні копалини	Видобування води	Інтерактивна карта ділянок надр, на які надано спеціальні дозволи користування надрами. https://data.gov.ua/dataset/d4a4b07b-55dc-40a4-8b05-d35d7b0aef32
9	Альтернативні джерела енергії	Потенціал сонячної енергії. Потенціал фотоелектричної потужності, або потенційне виробництво фотоелектричної електроенергії (PVOUT), середнє за рік. Потенційне виробництво фотоелектричної електроенергії (PVOUT). PVOUT характеризує потенційну кількість електроенергії, яку може виробити фотоелектрична система (сонячні панелі) протягом певного періоду часу (у даному випадку – протягом року загалом). Представлений потенціал виробництва фотоелектричної енергії для вільно розміщеної фотоелектричної електростанції з модулями, встановленими під оптимальним нахилом для максимізації місячного виробництва фотоелектричної енергії. PVOUT являє собою кількість електроенергії, що виробляється на одиницю встановленої потужності фотоелектричної системи в довгостроковій перспективі. Вимірюється в кіловат-годинах на встановлений кіловат-пік потужності системи (фотоелектрична електрична потужність за стандартних умов). PVOUT вказує на максимальну енергію, яку сонячні панелі можуть	LongtermyearlyaverageofPotentialphotovoltaicelectricityproduction –Ukraine - GlobalSolarAtlas 2.0 ESMAP. 2020. GlobalPhotovoltaicPowerPotentialbyCountry. Washington, DC: WorldBank

№ з/п	Компонент	Показники	Джерело даних
		здати в систему, враховуючи фактори, такі як сонячна радіація, кліматичні умови, нахил панелей, облаштування та ефективність панелей.	
10	Альтернативні джерела енергії	<p>Потенціал вітрової енергії. Щільність потужності вітру (ПМВ) (WindPowerDensity (WPD) на висоті 50 м і на висоті 100 м</p> <p>Щільність потужності вітру (WindPowerDensity (WPD) використовується для оцінки потенціалу вітрової енергії на певній території; є середньорічною потужністю, що припадає на квадратний метр площі охоплення турбіни, і розраховується для різних висот над землею (на рисунку – на висоті 50 м). WindPowerDensity виражається у ваттах на квадратний метр (W/m²) або у кіловаттах на квадратний метр (kW/m²) і характеризує кількість енергії, яку можна видобути з вітру на певній площі за певних умов. Розрахунок WindPowerDensity враховує такі параметри, як швидкість вітру, щільність повітря, площа і висота над рівнем землі. Чим вища WindPowerDensity, тим більший потенціал для виробництва електроенергії з вітрової енергії на даній території. Вимірювання WindPowerDensity дозволяє встановити, наскільки ефективно можна використовувати вітроенергію для виробництва електроенергії на різних висотах, на яких можуть бути встановлені установки, та прийняти рішення про встановлення вітроелектростанцій на певній території.</p> <p>Вітроенергетичні ресурси оцінюються з точки зору класів вітроенергетики від класу 1 (найнижчий) до класу 7 (найвищий): PowerDensity (W/m²) Class 1, 0-200 Class 2, 200-300 Class 3, 300-400 Class 4, 400-500 Class 5, 500-600 Class 6, 600-800 Class 7, 800+</p> <p>Кожен клас представляє діапазон середньої щільності потужності вітру (в одиницях Вт/м²) або еквівалентної середньої швидкості вітру на певній висоті (висотах) над землею. Території, віднесені до класу 3 або вище, підходять для більшості застосувань вітрових турбін, тоді як території класу 2 є маргінальними. Території класу 1, як правило, не підходять, хоча деякі місця (наприклад, відкриті вершини пагорбів, які можуть бути не показані на картах) з достатнім вітровим ресурсом для вітрових турбін можуть існувати в деяких районах класу I.</p> <p>Загалом, комерційні вітроенергетичні проекти з використанням великих турбін вимагають середньої потужності щонайменше 400 Вт/м² (клас 4 або вище)</p>	<p>«GlobalWindAtlas 3.0, a free, web-based application developed, owned and operated by the Technical University of Denmark (DTU). The GlobalWindAtlas 3.0 is released in partnership with the World Bank Group, utilizing data provided by Vortex, using funding provided by the Energy Sector Management Assistance Program (ESMAP). For additional information: https://globalwindatlas.info</p> <p>National Renewable Energy Laboratory (NREL) WindPowerClasses can be viewed at http://rredc.nrel.gov/wind/pubs/atlas/tables/A-8T.html</p> <p>WindEnergyResourceAtlas of the United States can be viewed at http://rredc.nrel.gov/wind/pubs/atlas/atlas_index.html</p>
11	Клімат	Середня температура повітря, щомісячно	Global climate and weather data. https://www.worldclim.org/data/index.html
12	Клімат	Середня кількість атмосферних опадів, щомісячно	Global climate and weather data. https://www.worldclim.org/data/index.html

№ з/п	Компонент	Показники	Джерело даних
13	Клімат	Характеристика кліматичних умов	Сервіс кліматичних даних https://weatherspark.com/v/92635/Average-Weather-in-Chernivtsi-Ukraine-Year-Round
14	Клімат	Температура поверхні Землі з супутника Landsat	Серія аналітичних знімків за 2018 – 2021 роки RemoteSensingLab http://rslab.gr/index.html Parastatidis, D., Mitraka, Z., Chrysoulakis, N., Abrams, M., 2017. OnlineGlobalLandSurfaceTemperatureEstimationfromLandsat. RemoteSens., 9, 1208.
15	Тенденції змін клімату	ClimateModels: 2040 - 2059 LowEmissions (RCP 2.6) Temperature&Precipitation	вебшар EsriwiththeResearchApplicationsLaboratory (RAL) fromtheNationalCenterforAtmosphericResearch (NCAR) https://hub.arcgis.com/maps/esri::climate-models-2040-2059-analyses-low-emissions-rcp-2-6-mature-support/about
16	Тенденції змін клімату	ClimateModels: 2040 - 2059 ModerateEmissions (RCP 4.5) Temperature&Precipitation	вебшар EsriwiththeResearchApplicationsLaboratory (RAL) fromtheNationalCenterforAtmosphericResearch (NCAR) https://hub.arcgis.com/maps/1071ced6c1314e1db1b3edef58c3a25f/about
17	Тенденції змін клімату	ClimateModels: 2040 - 2059 HighEmissions (RCP 6.0) Temperature&Precipitation	вебшар EsriwiththeResearchApplicationsLaboratory (RAL) fromtheNationalCenterforAtmosphericResearch (NCAR) https://home-pugonline.hub.arcgis.com/maps/97c47837d64a4be28703ebfe98fd90c5/about
18	Тенденції змін клімату	ClimateModels: 2040 - 2059 VeryHighEmissions (RCP 8.5) Temperature&Precipitation	вебшар EsriwiththeResearchApplicationsLaboratory (RAL) fromtheNationalCenterforAtmosphericResearch (NCAR) https://hub.arcgis.com/maps/esri::climate-models-2040-2059-analyses-very-high-emissions-rcp-8-5-mature-support/about
19	Водні ресурси	Характеристика стану поверхневих вод та водозбірних басейнів	Плани управління річковими басейнами. Державне агентство водних ресурсів України. http://geoportal.davr.gov.ua:81/ https://davr.gov.ua/site/material?psevd=https%3A%2F%2Fwww.davr.gov.ua%2Fplani-upravlinnya-richkovimi-basejnamiuvi8 План управління річковим басейном Дніпра https://davr.gov.ua/plan-upravlinnya-richkovim-basejnom-dnipra1 План управління річковим басейном Дону https://davr.gov.ua/plan-upravlinnya-richkovim-basejnom-donu1 План управління річковим басейном річок Причорномор'я https://davr.gov.ua/plan-upravlinnya-richkovim-basejnom-richok-prichornomorya1 План управління річковим басейном Південного Бугу https://davr.gov.ua/plan-upravlinnya-richkovim-basejnom-pivdenного-bugu
20	Водні ресурси	Площа і частка водойм, га / %	OpenStreetMap

№ з/п	Компонент	Показники	Джерело даних
21	Ґрунти	Типи ґрунтів	Карта ґрунтів Української РСР . Укр. НДІ ґрунтознавства ім. О. Н. Соколовського, Укрземпроект; - М-6 1:200 000. Київ, 1967 Аркуші: №№ 44, 45, 60, 61, 62, 76, 80, 81, 94, 95, 112, 113, 114, 115, 124, 125, 134, 135
22	Ґрунти	Домінантні види деградації ґрунтів	Worldmapofthestatusofhuman-inducedsoildegradation: anexplanatorynote / L.R. Oldeman, R.T.A. Hakkeling, W.G. Sombroek. -Wageningen: InternationalSoilReferenceand InformationCentre; Nairobi: UnitedNationsEnvironmentProgramme. -II 1. https://www.isric.org/projects/global-assessment-human-induced-soil-degradation-glasod
23.	Ґрунти	Субдомінантні види деградації ґрунтів	Worldmapofthestatusofhuman-inducedsoildegradation: anexplanatorynote / L.R. Oldeman, R.T.A. Hakkeling, W.G. Sombroek. -Wageningen: InternationalSoilReferenceand InformationCentre; Nairobi: UnitedNationsEnvironmentProgramme. -II 1. https://www.isric.org/projects/global-assessment-human-induced-soil-degradation-glasod

Детальна інформація Розділу 4 ПКВ

Таблиця Д.1.5.1– Перелік об'єктів культурної спадщини Малинівської селищної ТГ

№ з/п	Вид об'єкту	Значення пам'ятки	Назва та місцезонашування	Форма власності	Власник / балансоутримувач	Рішення про взяття під охорону	Охоронний номер	Категорія пошкодження об'єкту
1	історичний	місцевого	Братська могила радянських воїнів смт Малинівка, в центрі селища 1941 - 1945 рр., 1957 р.	комунальна власність	Малинівська селищна рада	Наказ Мінкультури від 15.02.12 № 108	1476-Ха	не пошкоджено
2	історичний	місцевого	Братська могила радянських воїнів с. Мосьпанове, в центрі села 1941 - 1943 рр	комунальна власність	Малинівська селищна рада	Наказ Мінкультури від 15.02.12 № 108	1478-Ха	не пошкоджено
3	історичний	місцевого	Могила старшого лейтенанта Р.Є.Маслова с. Мосьпанове, в центрі села 1943 р., 1958 р.	комунальна власність	Малинівська селищна рада	Наказ Мінкультури від 15.02.12 № 108	1495-Ха	не пошкоджено
4	історичний	місцевого	Братська могила радянських воїнів с.Стара Гнилиця, на околиці села 1941 - 1945 рр., 1959 р.	комунальна власність	Малинівська селищна рада	Наказ Мінкультури від 15.02.12 № 108	1486-Ха	не пошкоджено
5	археологічний	місцевого	Кургани (у кількості 9 од.) смт Малинівка III тис.до.н.е - I тис.н.е	комунальна власність	Малинівська селищна рада	Наказ МКІП від 03.09.2020 №2088	5063-Ха	не пошкоджено
6	щойно виявлений об'єкт культурної спадщини		Курган №1 за межами с. Стара Гнилиця	комунальна власність	Малинівська селищна рада			не пошкоджено
7	щойно виявлений об'єкт культурної спадщини		Курган №1 за межами с. Мосьпанове	комунальна власність	Малинівська селищна рада			не пошкоджено

8	щойно виявлений об'єкт культурної спадщини		Курган №2 за межами с. Мосьпанове	комунальна власність	Малинівська селищна рада			не пошкоджено
9	щойно виявлений об'єкт культурної спадщини		Курган №3 за межами с. Мосьпанове	комунальна власність	Малинівська селищна рада			не пошкоджено
10	щойно виявлений об'єкт культурної спадщини		Курган №4 за межами с. Мосьпанове	комунальна власність	Малинівська селищна рада			не пошкоджено
11	щойно виявлений об'єкт культурної спадщини		Курган №5 за межами с. Мосьпанове	комунальна власність	Малинівська селищна рада			не пошкоджено
12	щойно виявлений об'єкт культурної спадщини		Курган №6 за межами с. Мосьпанове	комунальна власність	Малинівська селищна рада			не пошкоджено
13	щойно виявлений об'єкт культурної спадщини		Курган №7 за межами с. Мосьпанове	комунальна власність	Малинівська селищна рада			не пошкоджено
14	щойно виявлений об'єкт культурної спадщини		Курган №8 за межами с. Мосьпанове	комунальна власність	Малинівська селищна рада			не пошкоджено
15	щойно виявлений об'єкт культурної спадщини		Курган №9 за межами с. Мосьпанове	комунальна власність	Малинівська селищна рада			не пошкоджено
16	щойно виявлений об'єкт культурної спадщини		Курган №10 за межами с. Мосьпанове	комунальна власність	Малинівська селищна рада			не пошкоджено
17	щойно виявлений об'єкт культурної спадщини		Курган №11 за межами с. Мосьпанове	комунальна власність	Малинівська селищна рада			не пошкоджено
18	щойно виявлений об'єкт культурної спадщини		Курган №12 за межами с. Мосьпанове	комунальна власність	Малинівська селищна рада			не пошкоджено

19	щойно виявлений об'єкт культурної спадщини		Курган №13 за межами с. Мосьпанове	комунальна власність	Малинівська селищна рада			не пошкоджено
20	щойно виявлений об'єкт культурної спадщини		Курган №14 за межами с. Мосьпанове	комунальна власність	Малинівська селищна рада			не пошкоджено
21	щойно виявлений об'єкт культурної спадщини		Курган №15 за межами с. Мосьпанове	комунальна власність	Малинівська селищна рада			не пошкоджено
22	щойно виявлений об'єкт культурної спадщини		Курган №16 за межами с. Мосьпанове	комунальна власність	Малинівська селищна рада			не пошкоджено
23	щойно виявлений об'єкт культурної спадщини		Курган №17 за межами с. Мосьпанове	комунальна власність	Малинівська селищна рада			не пошкоджено
24	щойно виявлений об'єкт культурної спадщини		Курган №18 за межами с. Мосьпанове	комунальна власність	Малинівська селищна рада			не пошкоджено
25	щойно виявлений об'єкт культурної спадщини		Курган №19 за межами с. Мосьпанове	комунальна власність	Малинівська селищна рада			не пошкоджено
26	щойно виявлений об'єкт культурної спадщини		Курган №20 за межами с. Мосьпанове	комунальна власність	Малинівська селищна рада			не пошкоджено
27	щойно виявлений об'єкт культурної спадщини		Курган №21 за межами с. Мосьпанове	комунальна власність	Малинівська селищна рада			не пошкоджено

Детальна інформація Розділу 5 ПКВ

Таблиця Д.1.6.1 – Дані щодо пошкоджень та руйнувань нерухомого майна на території Малинівської селищної ТГ

Назва населеного пункту	Тип об'єкта інфраструктури	Кількість, од.					Загальна площа, м ²	Орієнтовна загальна площа пошкоджень, м ²	Інформація про обстеження пошкоджень/руйнувань		
		Всього, од.	Всього, квартир	у т.ч. за ступенем руйнування					Візуального	Комісійного	Технічного
				I	II	III					
сел. Малинівка	<i>Житлова інфраструктура, у т.ч.:</i>										
	багатоквартирний будинок	13	85	26	59	13			*		
	будинок садибного типу	205	X	142	63	205			*		
	<i>Освітні заклади, у т.ч.:</i>										
	заклади загальної середньої освіти	2	X	2					*		
с. Стара Гнилиця	<i>Житлова інфраструктура, у т.ч.:</i>										
	садибна житлова будівля	74	X	32	35	7					
	<i>Освітні заклади, у т.ч.:</i>										
	заклади загальної середньої освіти	1	X	1							
с. Мосьпанове	<i>Житлова інфраструктура, у т.ч.:</i>										
	садибна житлова будівля	97	X	31	57	7					
	<i>Освітні заклади, у т.ч.:</i>										
	заклади загальної середньої освіти	1	X	1							
<i>Заклади культури:</i>											
	Заклади культури	3	X	1	2						

Детальна інформація Розділу 6 ПКВ

Таблиця Д.1.7.1 – Перелік містобудівної документації в межах Малинівської селищної ТГ

Пор. №	Назва містобудівної документації	Населений пункт (якщо за межами - вказати територію на яку розроблена документація)	Рік розробки	Наявність електронної копії (вказати формат)	Наявність паперового примірника, включаючи пояснювальну записку і графічні матеріали	Необхідність внесення змін/розроблення	Ступінь реалізації містобудівної документації, %	Наявність плану зонування території
1	Схема планування території Харківської області	Харківська область	2010	.jpg	наявна	ні	-	-
2	Схема районного планування Чугуївського району	Чугуївський район	1981	-	наявна	в процесі розроблення	-	-
3	Генеральний план	сел. Малинівка	1989	.jpg	наявна	так	45%	-
4	Генеральний план	с. Стара Гнилиця	1966	-	наявна	так	25%	-
5	Генеральний план	с. Мосьпанове	1966	.jpg	наявна	так	25%	-

Примітка №1. Інформація про наявність детальних планів території в межах громади відсутня.

Додаток 1.8
до проекту Програми комплексного
відновлення Малинівської ТГ

План заходів для реалізації програми комплексного відновлення території Малинівської селищної територіальної громади

№ з/п	Опис та зміст заходу	Відповідальні виконавці	Пріоритетності	Джерела фінансування	Попередній фінансово-економічний розрахунок	Строк виконання	Проміжний контроль	Індикатори реалізації
1. Відбудова та розвиток освітньої мережі								
1.1	Реконструкція, капітальний чи поточний ремонт закладів освіти, що мають I та II клас пошкоджень	Відділ освіти, культури, спорту та молоді	I	Бюджет ТГ, обласний бюджет, грантові кошти	20000 тис. грн.	31.12.2024	-	60% Відсоток реконструйованих/ відремонтованих об'єктів; 1160 Проектна потужність (учнів)
1.2	Розширення гуртків для різних вікових категорій	Відділ освіти, культури, спорту та молоді	II	Бюджет ТГ, обласний бюджет, грантові кошти	1000 тис. грн.	01.01.2025	-	50% відсоток всебічного розвитку дітей 6 створення робочих місць
1.3	Забезпечення довозу учнів з віддалених населених пунктів до освітніх закладів селища Малинівка, у т.ч. придбання шкільних автобусів	Відділ освіти, культури, спорту та молоді	I	Будь-які не заборонені законодавством кошти	7000 тис. грн..	01.08.2024	-	Створено умови для регулярного перевезення не менш, ніж 800 учнів спеціалізованим транспортом

вкa2. Відновлення, розвиток, функціонування закладів культури та надання культурних послуг								
2.1	Реконструкція, капітальний чи поточний ремонт культурних об'єктів та закладів	Відділ освіти, культури, спорту та молоді	II	Бюджет ТГ, обласний бюджет, грантові кошти	10000 тис. грн.	31.12.2024	-	Відсоток відновлених, відремонтованих об'єктів у загальній їх кількості
2.2	Збільшення кількості та якості надання населенню культурних послуг	Відділ освіти, культури, спорту та молоді	II	Бюджет ТГ	500 тис. грн.	31.12.2025	-	(1) відсоток зростання кількості культурних послуг, що надаються у населених пунктах громади. (2) відсоток забезпеченості та доступності базових культурних послуг у всіх населених пунктах
2.3	Збереження, утримання, відновлення пам'яток культури та меморіалів	Відділ освіти, культури, спорту та молоді	II	Бюджет ТГ	500 тис. грн.	31.12.2025	-	Відсоток відновлених пам'яток культури та меморіалів
2.4	Створення музею	Відділ освіти, культури, спорту та молоді	III	Бюджет ТГ	500 тис. грн.	01.01.2027	-	Кількість відвідувачів
3. Розвиток місцевої економіки								
3.1	Створення індустріального парку	Відділи економіки та інвестиційної діяльності, відділ містобудування та архітектури	I	Бюджет ТГ, обласний бюджет, грантові кошти	70000 тис. грн.	31.12.2026	-	(1) створено робочі місця (2) відсоток збільшення бюджетних надходжень (3) відсоток розширення підприємницької діяльності

3.2	Підвищення обізнаності населення про можливості організації підприємництва на території ТГ	Відділи економіки та інвестиційної діяльності	II	Кошти програм та проектів МТД, громадських організацій	-	Постійно до 01.01.2027	Відділ економіки та інвестиційної діяльності – один раз на півріччя, починаючи з 01.01.2024 р.	Навчання за спеціалізованими програмами для організації мікро- та малого підприємства пройшли, кількість осіб (з урахуванням гендерного аспекту)
3.3.	Розробка та реалізація спеціальних цільових програм підтримки мікро- та малого підприємництва	Відділи економіки та інвестиційної діяльності	II	Кошти програм та проектів МТД, громадських організацій, кошти бюджету ТГ	1000 тис. грн..	Постійно до 01.01.2027	Відділ економіки та інвестиційної діяльності – один раз на півріччя, починаючи з 01.01.2024 р.	Підтримку отримали, кількість осіб
								Нові робочі місця створено, кількість місць
								Цільове використання коштів (ресурсів) підтримки, відсотків
3.4	Створення умов підприємницької діяльності для молоді громади (коворкінг – центр)	Відділи економіки та інвестиційної діяльності	II	Бюджет ТГ, грантові кошти	900 тис. грн.	31.12.2026	-	(1) створено робочі місця (2) відсоток зайнятості молоді (3) відсоток розширення послуг
4. Відновлення, покращення надання комунальних послуг та благоустрій								
4.1	Реконструкція, капітальний ремонт об'єктів критичної інфраструктури	КП «Малинівка»	I	Бюджет ТГ, обласний бюджет, грантові кошти	5000 тис. грн.	31.12.2024	-	(1) відсоток відремонтованих об'єктів критичної інфраструктури
4.2	Покращення матеріально-технічної бази (придбання комунальної техніки, обладнання та інструменту)	КП «Малинівка»	II	Бюджет ТГ, обласний бюджет, грантові кошти	10000 тис. грн.	Постійно до 01.01.2027	-	(1) кількість придбаної техніки, обладнання, інструменту (2) відсоток покращення надання якісних послуг населенню

4.3	Капітальний та поточний ремонт доріг на території громади	КП «Малинівка»	I	Бюджет ТГ, обласний бюджет	100000 тис. грн.	Постійно до 01.01.2027	КП «Малинівка» – один раз на півріччя, починаючи з 01.01.2024 р.	(1) відсоток відремонтованих доріг (2) відсоток покращення надання якісних послуг населенню
4.4	Будівництво та ремонт тротуарів	КП «Малинівка»	II	Бюджет ТГ, обласний бюджет	50000 тис. грн.	Постійно до 01.01.2027	КП «Малинівка» – один раз на півріччя, починаючи з 01.01.2024 р.	(1) відсоток відремонтованих тротуарів (2) кількість побудованих тротуарів
4.5	Збільшення кількості точок вивозу сміття, збільшення кількості видів сортувальних контейнерів, облаштування смітників	КП «Малинівка»	III	Бюджет ТГ	300 тис. грн.	31.12.2024	-	(1) кількість точок вивозу сміття (2) кількість облаштованих смітників (3) кількість встановлених контейнерів
4.6	Модернізація вуличного освітлення	Заступник селищного голови з питань діяльності виконавчих органів ради	III	Бюджет ТГ	5000 тис. грн.	Постійно до 01.01.2027	-	(1) відсоток відремонтованих ліній електропередач (2) перехід на альтернативний вид освітлення
5. Забезпечення громадської безпеки в громаді								
5.1	Будівництво, реконструкція, капітальний ремонт бомбосховищ та укриттів, їх облаштування	Заступник селищного голови з питань діяльності виконавчих органів ради	I	Бюджет ТГ, обласний бюджет, грантові кошти	50000 тис. грн.	31.12.2024	Заступник селищного голови з питань діяльності виконавчих	(1) відсоток відремонтованих, облаштованих бомбосховищ та укриттів

							органів ради – один раз на півріччя, починаючи з 01.01.2024 р.	(2) кількість побудованих бомбосховищ (3) відсоток захищеного населення
5.2	Облаштування пунктів незламності	Заступник селищного голови з питань діяльності виконавчих органів ради	I	Бюджет ТГ, обласний бюджет, грантові кошти	2000 тис. грн.	31.12.2024	Заступник селищного голови з питань діяльності виконавчих органів ради - ради – один раз на півріччя, починаючи з 01.01.2024 р.	(1) відсоток облаштованих пунктів (2) потужність пункту
5.3	Заходи із розмінування території селища та прилеглої території, лісових масивів тощо	Заступник селищного голови з питань діяльності виконавчих органів ради	I	Бюджет ТГ, обласний бюджет	5000 тис. грн.	Постійно до 01.01.2027	Заступник селищного голови з питань діяльності виконавчих органів ради – один раз на півріччя, починаючи з 01.01.2024 р.	(1) відсоток розмінованої території (2) відсоток покращення умов для с/г
5.4	Встановлення системи відеоспостереження в громадських місцях	Заступник начальника Малинівської селищної військової адміністрації	III	Бюджет ТГ	900 тис. грн.	01.01.2027	-	(1) кількість встановленого обладнання (2) обсяг спостереження

5.5	Встановлення світлофорів на пішохідних переходах	Відділ праці та соціального захисту населення, поліцейські офіцери громади	III	Бюджет ТГ, обласний бюджет	500 тис. грн.	До 01.01.2027	-	(1) кількість встановлених світлофорів (2) відсоток зменшення соціальної напруги
5.6	Будівництво місцевої пожежної охорони, придбання техніки	Заступник селищного голови з питань діяльності виконавчих органів ради	II	Бюджет ТГ, обласний бюджет, грантові кошти	40000 тис. грн.	Постійно до 01.01.2025	-	(1) зменшення часу на гасіння пожеж (2) кількість техніки
5.7	Проведення заходів для захисту від підтоплення смт. Малинівка вул. Заозерна	Комісія з питань ТЕБ та НС, Інспектор ЦЗ та НС	II	Бюджет ТГ, обласний бюджет, кошти Програми розвитку цивільного захисту населених пунктів розташованих на території Малинівської селищної ради на 2023-2025 роки, інші, не заборонені чиним законодавством кошти	Потребує розрахунку	01.12.2027	Комісія з питань ТЕБ та НС - один раз рік починаючи з 01.01.2025.	Розбудова рвів для відводу талих вод, розширення русла річки Сіверський Донець Проектування та розрахунок дамб обвалування
5.8	Підготовка заболочених територій смт. Малинівка вул. Заозерна (луки)	КП «Малинівка», інспектор ЦЗ та НС	II	Бюджет ТГ, обласний бюджет, кошти Програми розвитку цивільного захисту населених пунктів розташованих на території Малинівської селищної ради на 2023-2025 роки, інші не заборонені чиним законодавством кошти	Потребує розрахунку	01.01.2027	Комісія ТЕБ та НС - один раз рік починаючи з 01.01.2025.	Здійснення заходів щодо відведення дощових і сніготалих вод, проведення часткової заміни заболочених та заторфованих ґрунтів.
5.9	Розмінування земель на території смт. Малинівка,	Комісія ТЕБ та НС, інспектор ЦЗ та НС	I	Бюджет ТГ, обласний бюджет, кошти Програми розвитку цивільного захисту населених пунктів	Потребує розрахунку	01.01.2028	Комісія ТЕБ та НС	Необхідно проведення розмінування земель на території громади

	село Стара Гнилиця, село Мосьпанове			розташованих на території Малинівської селищної ради на 2023-2025 роки, інші, не заборонені чиним законодавством кошти			- один раз рік починаючи з 01.01.2025.	
5.10	Рекультивация порушених земель Свт. Малинівка, село Стара Гнилиця, село Мосьпанове	КП «Малинівка», Інспектор ЦЗ та НС	I	Бюджет ТГ, обласний бюджет, кошти Програми розвитку цивільного захисту населених пунктів розташованих на території Малинівської селищної ради на 2023-2025 роки, інші, не заборонені чиним законодавством кошти	Потребує розрахунку	01.01.2028	КП «Малинівка» - один раз рік починаючи з 01.01.2025.	Необхідно здійснення комплекс робіт для відновлення продуктивності і господарської цінності порушених земель
5.11	Планування евакуації у разі виникнення надзвичайних ситуацій техногенного характеру	Комісія ТЕБ та НС, Інспектор ЦЗ та НС	I	Бюджет ТГ, обласний бюджет, кошти Програми розвитку цивільного захисту населених пунктів розташованих на території Малинівської селищної ради на 2023-2025 роки, інші, не заборонені чиним законодавством кошти	Потребує розрахунку	01.01.2025	Комісія ТЕБ та НС - один раз рік починаючи з 01.01.2025.	Проводиться корегування планів евакуації населення у разі виникнення надзвичайних ситуацій техногенного характеру по пунктам громади. Необхідно створити резерви для ліквідації наслідків.
5.12	Планування евакуації населення у разі виникнення катастрофічного затоплення	Евакуаційна комісія, інспектор ЦЗ та НС	II	Бюджет ТГ, обласний бюджет, кошти Програми розвитку цивільного захисту населених пунктів Малинівської селищної ради на 2023-2025 роки, інші, не заборонені чиним законодавством кошти	Потребує розрахунку	01.01.2025	Евакуаційна комісія та комісія ТЕБ та НС	Корегуються Плани евакуації населення у разі виникнення катастрофічного затоплення смт. Малинівка. Необхідно створити резерви для ліквідації наслідків

5.13	Евакуаційні заходи у випадку проявів активних бойових дій	Комісія ТЕБ та НС, евакуаційна комісія, КП «Малинівка», інспектор ЦЗ та НС	I	Бюджет ТГ, обласний бюджет, кошти Програми розвитку цивільного захисту населених пунктів розташованих на території Малинівської селищної ради на 2023-2025 роки, інші, не заборонені чиним законодавством кошти	Потребує розрахунку	01.08.2024	Комісія ТЕБ та НС, евакуаційна комісія - проміжний контроль 01.06.2025.	Необхідно створити запаси паливно-мастильних матеріалів для евакуації людей у безпечні міста.
5.14	Нарощування та облаштування фонду захисних споруд смт. Малинівка вул. Соїча 5; 5-А; 6; 7, вул. Соїча 1; 2; 3; 4, вул. Богдана Хмельницького 4;8, вул. Михайлівська 71, вул. Шкільна 120. Село Стара Гнилиця вул. Шевченко 46. Село Мосьпанове вул. Маслова 1-А	Комісія ТЕБ та НС, КП «Малинівка», інспектор ЦЗ та НС	I	Бюджет ТГ, обласний бюджет, кошти Програми розвитку цивільного захисту населених пунктів розташованих на території Малинівської селищної ради на 2023-2025 роки, інші, не заборонені чиним законодавством кошти	Потребує розрахунку	Постійно, до 01.01.2027	Комісія ТЕБ та НС КП «Малинівка» - один раз рік починаючи з 01.01.2025.	Для забезпечення 100% мешканців громади у захисних спорудах необхідно створити 14 захисних споруд
5.15	Створення місцевої автоматизованої системи централізованого оповіщення	Комісія ТЕБ та НС, Інспектор ЦЗ та НС	I	Бюджет ТГ, обласний бюджет, кошти Програми розвитку цивільного захисту населених пунктів розташованих на території Малинівської селищної ради на 2023-2025 роки,	Потребує розрахунку	До 01.01.2025	Буде розроблено ПКД, проведено експертну оцінку до 01.09.2024.	Для 100% забезпечення місцевою автоматизованою системою централізованого оповіщення населених

				інші, не заборонені чиним законодавством кошти				пунктів громади необхідно 15 АСЦО
5.16	Ремонт гідрантів, облаштування пірсів та водонапорних веж для забезпечення пожежних підрозділів смт. Малинівка вул. Соїча 5; вул. Соїча (гаражі), вул. Ткаченко 5, вул. Михайлівська 71, вул. Богдана Хмельницького 4; 8. Село Стара Гнилиця вул. Шевченко 1; пров. Польовий (агрофірма «Налія»). Село Мосьпанове вулю Церковна 32, вул. Матер'єнко 49, на току біля зерноховища	Комісія ТЕБ та НС, КП «Малинівка», інспектор ЦЗ та НС	I	Бюджет ТГ, обласний бюджет, кошти Програми розвитку цивільного захисту населених пунктів розташованих на території Малинівської селищної на 2023-2025 роки, інші не заборонені чиним законодавством кошти	Потребує розрахунку	До 01.01.2027	Комісія ТЕБ НС - один раз рік починаючи з 01.01.2025.	Проведено інвентаризацію гідротехнічних споруд на території громади. У всіх населених пунктах громади забезпечено доступ до води підрозділів ДСНС Необхідно встановити 4 пожежних гідранти
5.17	Заходи з ліквідації надзвичайних ситуацій техногенного, природного, воєнного характеру	Комісія ТЕБ та НС, Інспектор ЦЗ та НС	I	Бюджет ТГ, обласний бюджет, кошти Програми розвитку цивільного захисту населених пунктів розташованих на території Малинівської селищної ради на 2023-2025 роки,	Потребує розрахунку	Постійно	Комісія ТЕБ та НС - один раз рік починаючи з 01.01.2025.	Створюються запаси паливно-мастильних матеріалів.

				інші, не заборонені чиним законодавством кошти				
5.18	Створення МПО та ДПО та центрів безпеки у Малинівській ТГ.	Малинівська військова адміністрація Комісія ТЕБ та НС, Інспектор ЦЗ та НС	I	Бюджет ТГ, обласний бюджет, кошти Програми розвитку цивільного захисту населених пунктів розташованих на території Малинівської селищної ради на 2023-2025 роки, інші, не заборонені чиним законодавством кошти	Потребує розрахунку	Постійно, до 01.01.2027	Малинівська військова адміністрація ТЕБ та НС - один раз рік починаючи з 01.01.2025.	Забезпечено оперативне реагування при виникненні НС у всіх населених пунктах громади. Проведено навчання співробітників. Проведено страхування співробітників. Створюються МПО та ДПО, необхідно: 3-пожежних автомобіля, 1-автодрабина, особовий склад, необхідно проведення навчання особового складу, необхідно пожежно-технічне обладнання, спорядження, бойовий та повсякденний одяг
5.19	Проведення навчання в сфері цивільного захисту працівників підприємств, установ та організацій, засновниками яких є Малинівська селищна рада	Комісія ТЕБ та НС, інспектор ЦЗ та НС	II	Бюджет ТГ, обласний бюджет, кошти Програми розвитку цивільного захисту населених пунктів розташованих на території Малинівської селищної ради на 2023-2025 роки, інші, не заборонені чиним законодавством кошти	-	Щорічно	Комісія ТЕБ та НС - один раз рік починаючи з 01.01.2025.	Систематичним навчанням у сфері цивільного захисту охоплено 100% працівників підприємств, установ та організацій, засновниками яких є Малинівська селищна рада

5.20	Заходи із запобігання загибелі людей на воді	Комісія ТЕБ та НС, інспектор ЦЗ та НС	I	Бюджет ТГ, обласний бюджет, кошти Програми розвитку цивільного захисту населених пунктів розташованих на території Малинівської селищної ради на 2023-2025 роки, інші, не заборонені чиним законодавством кошти	Потребує розрахунку	Постійно	Комісія ТЕБ та НС - один раз рік починаючи з 01.01.2025.	Облаштовано місця відпочинку, проведено агітаційні заходи щодо правил поведінки на воді
5.21	Протипожежні заходи	Комісія ТЕБ та НС, Інспектор ЦЗ та НС	II	Бюджет ТГ, обласний бюджет, кошти Програми розвитку цивільного захисту населених пунктів розташованих на території Малинівської селищної ради на 2023-2025 роки, інші не заборонені чиним законодавством кошти	Потребує розрахунку	Постійно, До 01.01.2027	Комісія ТЕБ та НС - один раз рік починаючи з 01.01.2025.	Проводження інформаційно-роз'яснювальної роботи з метою підвищення обізнаності населення щодо правил пожежної безпеки
5.22	Заходи із попередження аварій на транспорті (залізничний, автомобільний транспорт, авіація)	Комісія ТЕБ та НС, інспектор ЦЗ та НС	II	Бюджет ТГ, обласний бюджет, кошти Програми розвитку цивільного захисту населених пунктів розташованих на території Малинівської селищної ради на 2023-2025 роки, інші не заборонені чиним законодавством кошти	Потребує розрахунку	Постійно, До 01.01.2027	Комісія ТЕБ та НС - один раз рік починаючи з 01.01.2025.	Автотранспорт: утримання у належному стані автодоріг, огорожувальних споруд, освітлення автошляхів.
5.23	Заходи з облаштування комунального підприємства громади протипожежними засобами	Комісія ТЕБ та НС, інспектор ЦЗ та НС	II	Бюджет ТГ, обласний бюджет, кошти Програми розвитку цивільного захисту населених пунктів розташованих на території Малинівської селищної ради на 2023-2025 роки,	Потребує розрахунку	До 01.01.2027	Комісія ТЕБ та НС - один раз рік починаючи з 01.01.2025.	Проведено ідентифікацію об'єктів підвищеної небезпеки суб'єктів, які перебувають на балансі громади, згідно з вимогами ст. 9 Закону

				інші не заборонені чиним законодавством кошти				України «Про об'єкти підвищеної небезпеки» та постанови Кабінету Міністрів України від 13 вересня 2022 року № 1030 «Деякі питання ідентифікації об'єктів підвищеної небезпеки», на яких тимчасово або постійно використовується, переробляється, виготовляється, транспортується, зберігається одна або кілька небезпечних речовин. На комунальному підприємстві громади встановлено систему сигналізації пожежогасіння, блискавкозахист.
5.24	Розчистка водоймищ та ставків на території Малинівської ТГ	Комісія ТЕБ та НС, КП «Малинівка», Інспектор ЦЗ та НС	II	Бюджет ТГ, обласний бюджет, кошти Програми розвитку цивільного захисту населених пунктів розташованих на території Малинівської селищної ради на 2023-2025 роки, інші не заборонені чиним законодавством кошти	Потребує розрахунку	До 01.01.2027	Комісія ТЕБ та НС - один раз рік починаючи з 01.01.2025.	Попереджено випадки мору риби. Розчистка водойм від чагарників, порослі тощо. Створено умови для розвитку риболовного господарства.

5.25	Заходи із забезпечення питною водою населення Малинівської ТГ	КП «Малинівка», інспектор ЦЗ та НС	II	Бюджет ТГ, обласний бюджет, кошти Програми розвитку цивільного захисту населених пунктів розташованих на території Чугуївської міської ради на 2023-2025 роки, інші не заборонені чиним законодавством кошти	Потребує розрахунку	До 01.01.2027	КП «Малинівка» - один раз рік починаючи з 01.01.2025.	Розчистка, обладнання, знезараження 100% колодязів та джерел на території громади.
5.26	Заходи зі створення (поповнення) матеріального резерву для ліквідації наслідків НС Малинівської ТГ	Комісія ТЕБ та НС, КП «Малинівка», інспектор ЦЗ та НС	II	Бюджет ТГ, обласний бюджет, кошти Програми розвитку цивільного захисту населених пунктів розташованих на території Малинівської селищної ради на 2023-2025 роки, інші не заборонені чиним законодавством кошти	Потребує розрахунку	Постійно, до 01.01.2027	Комісія ТЕБ та НС - один раз рік починаючи з 01.01.2025.	Матеріальний резерв для ліквідації наслідків НС Малинівської ТГ поповнено спец інструментом, альтернативними джерелами електро і теплопостачання, здійснено запас паливно-мастильних матеріалів
5.27	Заходи із забезпечення населення індивідуальним захистом у можливих зонах хімічного забруднення	Комісія ТЕБ та НС, Інспектор ЦЗ та НС	I	Бюджет ТГ, обласний бюджет, кошти Програми розвитку цивільного захисту населених пунктів розташованих на території Малинівської селищної ради на 2023-2025 роки, інші не заборонені чиним законодавством кошти	Потребує розрахунку	Постійно, до 01.01.2027	Комісія ТЕБ та НС - один раз рік починаючи з 01.01.2025.	Мешканців у можливих зонах хімічного забруднення необхідно забезпечити респіраторами, протигазами, халатами, рукавицями.
5.28	Профілактичні заходи протипожежного стану у лісових господарствах	Лісництво, комісія ТЕБ та НС	I	Бюджет ТГ, обласний бюджет, кошти Програми розвитку цивільного захисту населених пунктів розташованих на території	Потребує розрахунку	Постійно	Лісництво, комісія ТЕБ та НС	Проведено оброблення протипожежних смуг, розміщено інформаційно-роз'яснювальний

				Малинівської селищної ради на 2023-2025 роки, інші не заборонені чиним законодавством кошти			- один раз рік починаючи з 01.01.2025.	матеріал щодо поводження з вогнем у лісі або біля нього
6. Формування інклюзивного простору								
6.1	Забезпечення інклюзивності та без-перешкодного доступу мешканців громади до об'єктів, у т.ч. облаштування пандусів в усіх громадських будівлях, незалежно від форми власності	Відділ праці та соціального захисту населення	II	Щодо громадських будівель – комунальної власності – кошти бюджету ТГ або інші не заборонені законом ресурси	3000 тис. грн.	До 01.01.2026	Відділ праці та соціального захисту населення – один раз на півріччя, починаючи з 01.01.2024.	100 % громадських будівель на території ТГ облаштовано пандусами, перилами та поручнями для забезпечення потреб людей з обмеженою мобільністю; в цих приміщеннях обладнано вбиральні для можливості їх використання особами з інвалідністю
7. Розвиток туризму в громаді								
7.1	Створення туристичних маршрутів. Велосипедні доріжки	Відділ освіти, культури, спорту та молоді	III	кошти бюджету ТГ або інші не заборонені законом ресурси	900 тис. грн.	До 01.01.2027	-	70 кількість туристів
7.2	Будівництво об'єктів туристичної інфраструктури	Відділ освіти, культури, спорту та молоді	III	кошти бюджету ТГ або інші не заборонені законом ресурси	10000 тис. грн.	До 01.01.2027	-	(1) кількість збудованих об'єктів 70 % відсоток залучених туристів
7.3	Розширення туристичних послуг, придбання обладнання	Відділ освіти, культури, спорту та молоді	III	кошти бюджету ТГ або інші не заборонені законом ресурси	1000 тис. грн.	До 01.01.2027	-	30% поповнення бюджету громади 15% відсоток отримувачів послуг

								30% кількість придбаного обладнання
8. Покращення медичних послуг								
8.1	Розширення мережі аптечних закладів	Директор КНП «Малинівська амбулаторія ПМСД»	II	-	-	Постійно до 01.01.2027	-	100 % населення зможуть швидко придбати ліки. Не треба їздити у сусіднє місто
8.2	Розширення діагностичних послуг	Директор КНП «Малинівська амбулаторія ПМСД»	II	кошти бюджету ТГ або інші не заборонені законом ресурси	1000 тис. грн.	До 01.01.2027	-	(1) зменшення часу на отримання результату (2) швидке виявлення хвороб
8.3	Збільшення кількості прийомів мешканців у с. Мосьпанове та с. Стара Гнилиця	Директор КНП «Малинівська амбулаторія ПМСД»	I	-	-	Постійно до 01.01.2027	-	100 % сільського населення буде забезпечене медичними послугами
9. Розвиток публічного простору								
9.1	Будівництво багатофункціональних майданчиків, роледромів, тощо	Відділ освіти, культури, спорту та молоді	III	кошти бюджету ТГ або інші не заборонені законом ресурси	30000 тис. грн.	01.01.2027	-	(1) залучення молоді до здорового способу життя (2) зменшення часу та коштів населення
9.2	Споруда пляжів (майданчиків, зон відпочинку)	Заступник начальника Малинівської селищної військової адміністрації	III	кошти бюджету ТГ або інші не заборонені законом ресурси	3000 тис. грн.	01.01.2027	-	100 % мешканців громади зможуть провести свій вільний час на відпочинку
10. Впровадження енергоефективних заходів та альтернативних джерел								
10.1	Термомодернізація багатоповерхових та комунальних будівель	Заступник селищного голови з питань діяльності	II	кошти бюджету ТГ або інші не заборонені законом ресурси	90000 тис. грн.	01.01.2027	-	(1) відсоток зменшення захворюваності (2) зменшення бюджетних витрат

		виконавчих органів ради						
10.2	Встановлення СЕС на комунальні об'єкти та будівлі	Заступник селищного голови з питань діяльності виконавчих органів ради	II	кошти бюджету ТГ або інші не заборонені законом ресурси	30000 тис. грн.	01.01.2027	-	(1) заощадження бюджетних коштів (2) безперерйне електропостачання
11. Відновлення житлового фонду								
11.1	Реконструкція, капітальний, поточний ремонт багато-поверхових будівель	КП «Малинівка»	I	Бюджет ТГ, обласний бюджет	40000 тис. грн.	01.01.2025	-	(1) відсоток відремонтованих будинків (2) кількість повернення мешканців додому
11.2	Оформлення та відшкодування збитків по зруйнованому та пошкодженому майну	Відділ земельне відносин та комунальної власності	I	кошти бюджету ТГ або інші не заборонені законом ресурси	Відповідно актів	01.01.2025	-	повернення населення у громаду
12. Співробітництво громад								
12.1	Реалізація спільних проєктів з громадами - сусідами	Відділи економіки та інвестиційної діяльності	II	кошти бюджетів ТГ або інші не заборонені законом ресурси	Відповідно вимогам конкурсу	Постійно до 01.01.2027	-	(1) об'єднання ресурсів ТГ (2) збільшення кількості споживачів (3) залучення інвестицій
12.2	Надання спільних комунальних послуг ті інших сферах діяльності	Відповідно до сфери діяльності	II	кошти бюджетів ТГ або інші не заборонені законом ресурси	Згідно розрахунків	Постійно до 01.01.2027	-	(1) підстава для утворення нових робочих місць (2) збільшення власних інвестиційних ресурсів (3) відсоток зменшення витрат

13. Створення умов для розвитку молоді								
13.1	Створення молодіжних просторів, умов для безпечного життя	Відділ освіти, культури, спорту та молоді	II	кошти бюджетів ТГ або інші не заборонені законом ресурси	1000 тис. грн.	01.01.2027	-	(1) відсоток повернення молоді у громаду
13.2	Розвиток молодіжного підприємництва	Відділ освіти, культури, спорту та молоді Відділи економіки та інвестиційної діяльності	I	кошти бюджетів ТГ або інші не заборонені законом ресурси	5000 тис. грн.	01.01.2027	-	(1) відсоток утворення нових робочих місць (2) відсоток зайнятих молодих людей
13.3	Залучення молоді до прийняття рішень	Відділ освіти, культури, спорту та молоді	I	-	-	Постійно до 01.01.2027	-	100 % молодих людей залученні до співпраці
14. Будівництво нових об'єктів								
14.1	Будівництво житлового багатоповерхового будинку	Відділ земельне відносин та комунальної власності	II	кошти бюджету ТГ або інші не заборонені законом ресурси	xxx	01.01.2027	-	(1) збудований житловий будинок (2) забезпечення мешканців житлом
14.2	Будівництво житла для ВПО	Заступник селищного голови з питань діяльності виконавчих органів ради	I	кошти бюджету ТГ або інші не заборонені законом ресурси	20000 тис. грн.	01.01.2025	-	100 % ВПО громади забезпечено житлом
14.3	Будівництво об'єктів туристичної інфраструктури	Відділ освіти, культури, спорту та молоді	III	кошти бюджету ТГ або інші не заборонені законом ресурси	10000 тис. грн.	До 01.01.2027	-	(1) кількість збудованих об'єктів (2) відсоток залучених туристів

14.4	Будівництво багатофункціональних майданчиків, роледромів, тощо	Відділ освіти, культури, спорту та молоді	III	кошти бюджету ТГ або інші не заборонені законом ресурси	30000 тис. грн.	01.01.2027	-	(1) залучення молоді до здорового способу життя (2) зменшення часу та коштів населення
14.5	Будівництво спортивного комплексу з бомбосховищем	Відділ освіти, культури, спорту та молоді	II	кошти бюджету ТГ або інші не заборонені законом ресурси	40000 тис. грн.	01.01.2027	-	Відсоток залучення населення, у т.ч. молоді до спорту
								Створення безпечного місця

