

ЗАТВЕРДЖЕНО

Розпорядження  
начальника Снігурівської міської  
військової адміністрації  
Баштанського району  
Миколаївської області  
від «01» жовтня 2024 № 368-р/с

## **Програма комплексного відновлення території Снігурівської міської територіальної громади Баштанського району Миколаївської області**

Розроблено на підставі Розпорядження начальника Снігурівської міської військової адміністрації Баштанського району Миколаївської області від 05.06.2023 № 79-р/в «Про розробку програми комплексного відновлення території Снігурівської міської територіальної громади Баштанського району Миколаївської області (її частини)»<sup>1</sup>.

Оприлюднення Розпорядження від 05.06.2023 № 79-р/в:

[https://rada.info/upload/users\\_files/04056581/989edea8b4aac80d3b57cb979e3c8b88.pdf](https://rada.info/upload/users_files/04056581/989edea8b4aac80d3b57cb979e3c8b88.pdf)

Оприлюднення інформації про розробку Програми у ЄДЕССБ:

[e-construction.gov.ua/recovery\\_com\\_detail/18501076288187696](https://e-construction.gov.ua/recovery_com_detail/18501076288187696)

Звіт про громадські обговорення після прийняття рішення про розробку Програми:

[https://rada.info/upload/users\\_files/04056581/e8fab55863d972e354fc46e0cfd7aeb0.docx](https://rada.info/upload/users_files/04056581/e8fab55863d972e354fc46e0cfd7aeb0.docx)

(Додаток 1.1)

Звіт про врахування державних інтересів та інтересів суміжних ТГ (Додаток 2.1)

---

<sup>1</sup> Інформацію про особливості прийняття рішень з питань місцевого самоврядування у період воєнного стану – див. Підрозділ 1.5 Розділу I Програми.

## ЗМІСТ

Перелік використаних скорочень:.....	5
1. Загальна інформація про територіальну громаду .....	6
1.1. Інформація про адміністративно-територіальний устрій та географічне розташування територіальної громади .....	6
1.2. Основна інформація про транспортну мережу.....	9
1.3. Інформація про структуру земельного фонду громади.....	11
1.4. Інформація про склад населення територіальної громади.....	15
1.5. Інформація про особливості здійснення місцевого самоврядування в умовах воєнного стану .	21
2. Загальна економічна оцінка територіальної громади .....	23
2.1. Аналіз бюджету територіальної громади та пропозиції щодо джерел фінансування заходів для забезпечення комплексного відновлення території.....	23
2.2. Інформація про основні галузі економіки на території ТГ .....	27
2.3. Інформація про основних платників податків на території ТГ .....	28
2.4. Інформація про основних роботодавців на території ТГ .....	30
2.5. Інформація про кількість безробітного населення на території ТГ .....	31
3. Загальна екологічна оцінка територіальної громади (характеристика за компонентами довкілля)	33
3.1. Клімат і тенденції зміни клімату .....	33
3.2. Водні ресурси .....	36
3.3. Ґрунти .....	37
3.4. Землі лісового фонду.....	38
3.5. Природоохоронні території .....	39
3.6. Екологічна мережа .....	40
3.7. Забруднення довкілля: повітря, вода, ґрунти .....	42
3.8. Корисні копалини і альтернативна енергетика .....	43
3.9. Інформацію про шкоду, заподіяну бойовими діями .....	44
4. Характеристика житлової та соціальної інфраструктури громади.....	46
4.1. Житлова інфраструктура.....	46
4.2. Соціальна інфраструктура .....	47
4.3. Культура та спадщина.....	52
5. Аналіз негативних впливів, що призвели до необхідності розроблення Програми .....	53
5.1. Аналіз негативних впливів (зокрема бойових дій, терористичних актів, диверсій, надзвичайних ситуацій), що призвели до необхідності розроблення Програми.....	53
5.2. Загальні характеристики пошкоджень та руйнувань нерухомого майна на території ТГ .....	55
5.3. Аналіз шкоди, заподіяної об'єктам інфраструктури .....	57
5.4. небезпечні фактори, що мають вплив на територію громади .....	58
5.5. Інформація про приналежність до території відновлення .....	59

5.6. Інформація про необхідність узгодження плану відновлення та розвитку територіальної громади з програмою комплексного відновлення території територіальної громади .....	60
6. Інформація про наявність містобудівної документації на території ТГ, аналіз щодо її актуальності та ступінь її реалізації .....	61
7. Заходи з комплексного відновлення території ТГ .....	63
7.1. Загальні підходи та пропозиції щодо комплексного відновлення та розвитку громади.....	63
7.2. Заходи з відновлення пошкоджених об'єктів шляхом виконання робіт з реконструкції, реставрації, капітального чи поточного ремонту.....	65
7.3. Заходи з відновлення об'єктів шляхом нового будівництва або пропозиції щодо будівництва нових об'єктів .....	66
7.4. Заходи з відновлення навколишнього природного середовища, збереження та розвитку природоохоронних територій та об'єктів.....	67
7.5. Заходи інженерної підготовки та інженерного захисту території .....	69
7.6. Пропозиції щодо внесення змін або розроблення містобудівної документації на місцевому рівні .....	70
7.7. Пропозиції щодо перенесення об'єктів виробничої сфери .....	72
7.8. Пропозиції щодо доцільності зміни функціонального призначення територій ТГ .....	73
Додаток 1.1.....	75
Звіт про результати громадських обговорень .....	75
Додаток 1.2.....	80
Інформація про врахування державних інтересів та інтересів суміжних ТГ (відкрита частина).....	80
Додаток 1.3.....	87
Детальна інформація Розділу 1 ПКВ.....	87
Додаток 1.4.....	93
Детальна інформація Розділу 3 ПКВ.....	93
Додаток 1.5.....	95
Детальна інформація Розділу 4 ПКВ.....	95
Додаток 1.6.....	99
Детальна інформація Розділу 5 ПКВ.....	99
Додаток 1.7.....	101
Детальна інформація Розділу 6 ПКВ.....	101
Додаток 1.8.....	102
План заходів до Програми комплексного відновлення території Снігурівської міської територіальної громади Баштанського району Миколаївської області .....	102
Додаток 2.1.....	<b>Error! Bookmark not defined.</b>
Інформація про врахування державних інтересів та інтересів суміжних ТГ (з урахуванням закритої частини) .....	<b>Error! Bookmark not defined.</b>
Додаток 2.2.....	<b>Error! Bookmark not defined.</b>
Інформація Розділу 2 ПКВ, що не підлягає громадському обговоренню відповідно до п. 10 Порядку № 1159.....	<b>Error! Bookmark not defined.</b>

Додаток 2.3.....	<b>Error! Bookmark not defined.</b>
Інформація Розділу 4 ПКВ, що не підлягає громадському обговоренню відповідно до п. 10 Порядку № 1159.....	<b>Error! Bookmark not defined.</b>
Додаток 2.4.....	<b>Error! Bookmark not defined.</b>
Інформація Розділу 5 ПКВ, що не підлягає громадському обговоренню відповідно до п. 10 Порядку № 1159.....	<b>Error! Bookmark not defined.</b>
Додаток 2.5.....	<b>Error! Bookmark not defined.</b>
Інформація Розділу 7 ПКВ, що не підлягає громадському обговоренню відповідно до п. 10 Порядку № 1159.....	<b>Error! Bookmark not defined.</b>

## Перелік використаних скорочень:

<b>БГД</b>	База геоданих програми комплексного відновлення територіальної громади
<b>ВА НП</b>	Військова адміністрація населеного пункту
<b>ВНП</b>	Вибухонебезпечні предмети
<b>ВПО</b>	Внутрішньо переміщені особи
<b>ГІС</b>	Географічна інформаційна система
<b>Голова громади</b>	Сільський, селищний, міський голова
<b>ДЗК</b>	Державний земельний кадастр
<b>ЄДЕССБ</b>	Єдина державна електронна система у сфері будівництва
<b>ІТЗ ЦЗ</b>	Інженерно – технічні заходи цивільного захисту
<b>КАТОТТГ</b>	Кодифікатор адміністративно-територіальних одиниць та територій територіальних громад
<b>КІР</b>	Концепція інтегрованого розвитку територіальної громади
<b>КМУ, Кабмін</b>	Кабінет Міністрів України
<b>МБД</b>	Містобудівна документація
<b>ММСП</b>	Суб'єкти мікро-, малого та середнього підприємництва
<b>НПА</b>	Нормативно-правовий акт
<b>ОВА</b>	Обласна військова адміністрація
<b>ОМС</b>	Орган місцевого самоврядування
<b>ПКВ, Програма</b>	Програма комплексного відновлення територіальної громади
<b>ПКД</b>	Проектно-кошторисна документація
<b>ПРУ</b>	Протирадіаційне укриття
<b>СОП</b>	Стандартна операційна процедура
<b>СПП</b>	Споруди подвійного призначення
<b>ТГ</b>	Територіальна громада
<b>ХНО</b>	Хімічно небезпечні об'єкти
<b>РПЗМ</b>	Державний реєстр майна, пошкодженого та знищеного внаслідок бойових дій, терористичних актів, диверсій, спричинених збройною агресією російської федерації проти України
<b>DOBRE</b>	Програма USAID DOBRE - Децентралізація приносить кращі результати та ефективність

# 1. Загальна інформація про територіальну громаду

## 1.1. Інформація про адміністративно-територіальний устрій та географічне розташування територіальної громади



Рисунок 1.1 – Схема меж Снігурівської міської територіальної громади

Снігурівська міська територіальна громада — розташована у Баштанському районі Миколаївської області. Адміністративний центр — місто Снігурівка.

Форма території складна багатокутна. Протяжність громади із заходу на схід близько 50 км. З півночі на південь - близько 36 км.

Таблиця 1.1 – Адміністративно-територіальна одиниця території

Область	Миколаївська
Район	Баштанський
Назва ТГ	Снігурівська
Тип ТГ	міська
Поштовий індекс:	57303
КАТОТТГ <sup>2</sup>	UA48020190000083597
Код ЄДРПОУ	04056581
Кількість населених пунктів, що входять до складу ТГ	23 (двадцять три)

<sup>2</sup> За даними Кодифікатора адміністративно-територіальних одиниць та територій територіальних громад - національного реєстру адміністративно-територіальних одиниць та територій територіальних громад України.

Снігурівська міська ТГ межує:

- зі сходу - з Великоолександрівською селищною ТГ, Калинівською селищною ТГ, Тягинською сільською ТГ Бериславського району Херсонської області;
- з півдня - з Дар'ївською сільською ТГ Херсонського району Херсонської області та Горохівською сільською ТГ Баштанського району Миколаївської області, Шевченківською сільською ТГ Миколаївського району Миколаївської області;
- на заході - з Первомайською селищною ТГ Миколаївського району Миколаївської області та Широківською сільською ТГ Баштанського району Миколаївської області;
- на півночі - з Березнегуватською селищною ТГ Баштанського району Миколаївської області.

Згідно з перспективним планом формування територій громад Миколаївської області, затвердженим розпорядженням Кабінету Міністрів України від 15.04.2020 № 480-р, розпорядженням Кабінету Міністрів України від 12.06.2020 № 719-р «Про Визначення адміністративних центрів та затвердження територій територіальних громад Миколаївської області» сформовано Снігурівську міську територіальну громаду та затверджено її територію у складі територій Снігурівської міської, Афанасіївської, Василівської, Калинівської, Кобзарцівської, Нововасилівської, Павлівської, Першотравневої, Тамаринської сільських рад з адміністративним центром у м. Снігурівка.

До складу громади входять 23 населених пунктів, з яких входять 1 місто Снігурівка; 2 селища: Васильки та Ясна Поляна; 20 сіл: Афанасіївка, Безіменне, Бурханівка, Василівка, Галаганівка, Євгенівка, Єлизаветівка, Івано-Кепине, Калинівка, Кобзарці, Любимівка, Нововасилівка, Новокондакове, Новопавлівське, Павлівка, Павло-Мар'янівка, Мирне, Тамарине, Трудолюбівка та Юріївка.

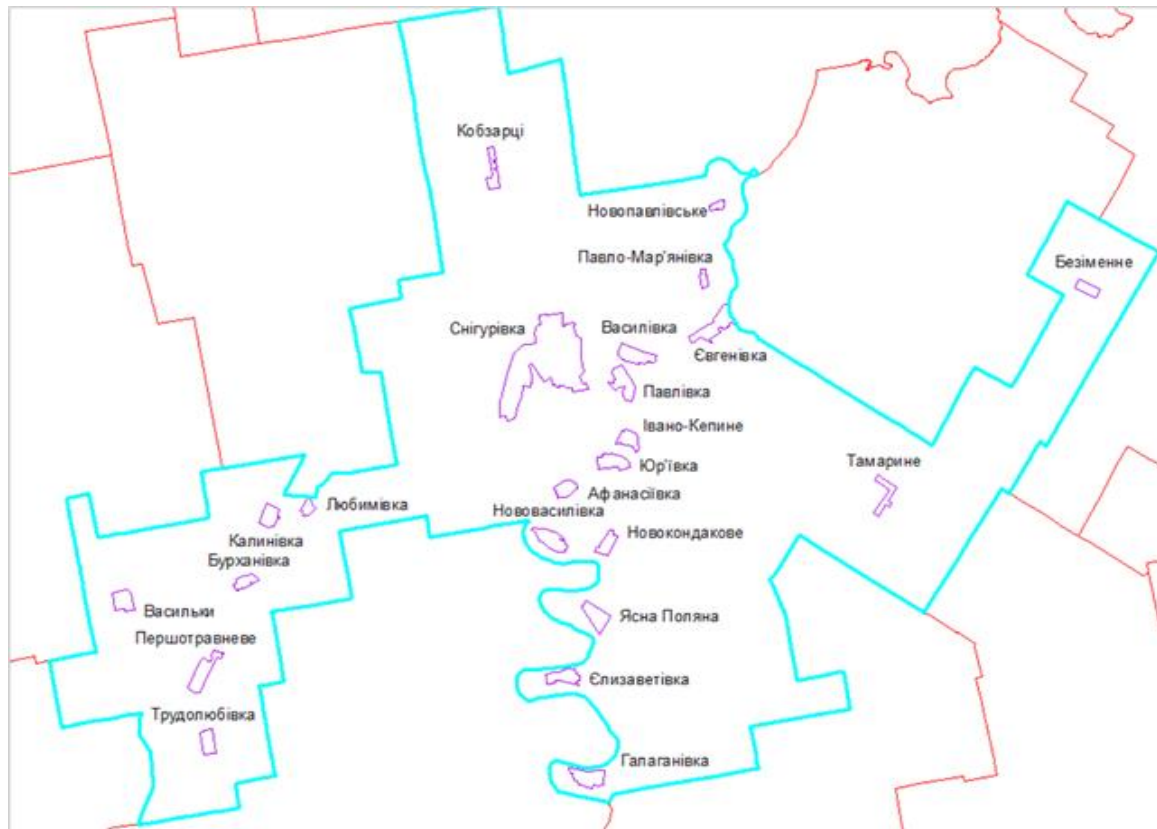


Рисунок 1.2 – Схема розташування населених пунктів Снігурівської ТГ

Відстань від обласного центру – м. Миколаїв до центру громади автодорогою становить 70 км. Відстань від обласного центру м. Херсон до центру громади автодорогою становить 55 км.

На території Снігурівської ТГ налічується 6330 домогосподарства, з них 56,5 % домогосподарств – в адміністративному центрі громади, м. Снігурівка; 5,9 % – у Афанасіївському, 11 % – у Василівському, 3,3 % – у Кобзарцівському, 2,3 % – у Калинівському, 7,9 % – у Нововасилівському, 7,5 % – у Павлівському, 3,3 % – у Першотравневому, 2,3 % – у Тамаринському старостинських округах.

**Таблиця 1.2 – Основні характеристики населених пунктів громади<sup>3</sup>**

№ з/п	Адміністративний центр/ старостинський округ	Площа населених пунктів, га	Кількість домогосподарств <sup>4</sup>
1	<b>Адміністративний центр</b> м. Снігурівка	798,64	3574
2	<b>Афанасіївський</b> с. Афанасіївка, с. Юріївка	153,61	371
3	<b>Василівський</b> с. Василівка, с. Євгенівка, с. Павло-Мар'янівка	246,6	694
4	<b>Кобзарцівський</b> с. Кобзарці, с. Новопавлівське	178,41	208
5	<b>Калинівський</b> с. Калинівка, с. Бурханівка, с. Любимівка	151,33	148
6	<b>Нововасилівський</b> с. Нововасилівка, с. Новокондакове, с. Галаганівка, с. Єлизаветівка, с-ще Ясна Поляна	315,7	504
7	<b>Павлівський</b> с. Павлівка, с. Івано-Кепине	164,5	475
8	<b>Першотравневий</b> с. Мирне (колишня назва – Першотравневе), с. Трудолюбівка, с-ще Васильки	224,9	212
9	<b>Тамаринський</b> с. Тамарине, с. Безіменне	121,1	144
<b>Разом:</b>		<b>2354,79</b>	<b>6330</b>

<sup>3</sup> Детальна інформація основних характеристик у розрізі населених пунктів наведена у Додатку 1.2

<sup>4</sup> Інформація станом на 01.01.2022



## 1.2. Основна інформація про транспортну мережу

Територією Снігурівської ТГ проходять дороги місцевого значення Т-1505, Т-1508 та водна артерія - річка «Інгулець». Громада розташована на транспортному шляху, що поєднує м. Кривий ріг та м. Херсон.

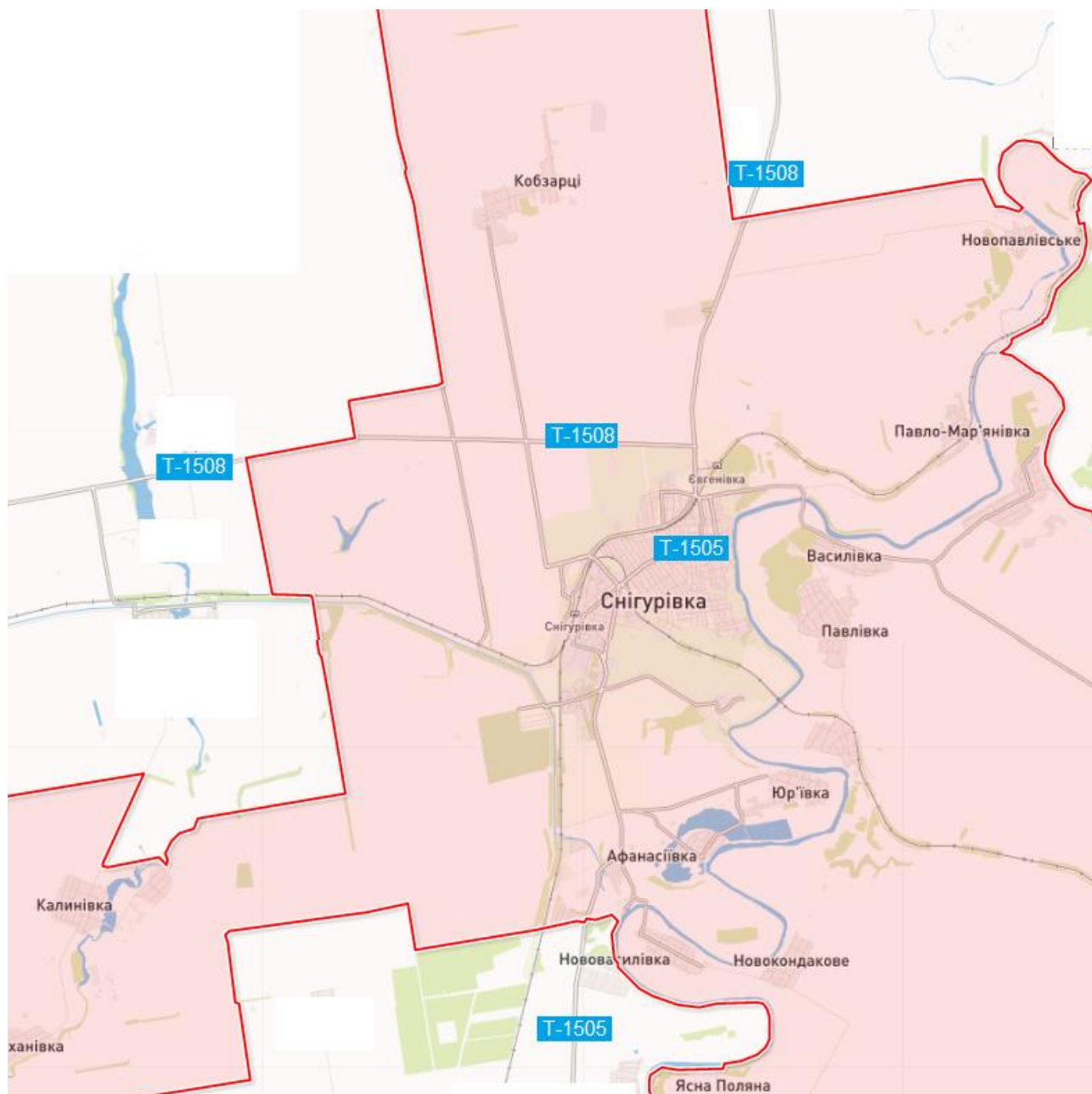


Рисунок 1.3 – Автошляхи на території Снігурівської ТГ<sup>5</sup>

<sup>5</sup> Рисунок сформовано за допомогою ресурсу: <https://maps.visicom.ua>

**Таблиця 1.3 - Основні характеристики автодоріг ТГ**

Назва дороги <sup>6</sup>	Категорія	Тип покриття	Протяжність в межах громади, км
<i>Місцевого значення</i>			
О151901 Снігурівка - Тамарине - Безіменне	обласна	асфальтобетонне	29,60
Т-1508 (Т-1505) Калинівка-Березнегувате-Снігурівка	обласна	асфальтобетонне	3,50
О151904 Снігурівка-Безіменне-Василівка - Івано-Кепине	обласна	асфальтобетонне	5,00
О151905 Снігурівка - Антонівка - Нововасилівка - Галаганівка	обласна	асфальтобетонне	18,60
О151906 Новопетрівка - Першотравневе - Гуляй-Городок	обласна	асфальтобетонне	31,60
О151908 Снігурівка - Антонівка -Афанасіївка	обласна	асфальтобетонне	2,80
О151911 Калинівка-Березнегувате - Кобзарці	обласна	асфальтобетонне	6,00
С151901 Снігурівка - Тамарине - Безіменне - Євгенівка	районна	асфальтобетонне	1,00
С151902 Снігурівка - Безіменне Павло-Мар'янівка	районна	асфальтобетонне	4,00
С151903 Нововасилівка – Галаганівка - Єлизаветівка	районна	асфальтобетонне	3,50
С151915 Калинівка - Березнегувате - Новопавлівське	районна	асфальтобетонне	6,60

### **Висновки:**

Транспортна мережа у Снігурівській ТГ представлена переважно автомобільними шляхами. Стан доріг потребує модернізації як за межами населених пунктів, так і в самих населених пунктах. За можливістю з урахуванням безпекової ситуації в регіоні постійно проводяться заходи з поліпшення стану доріг для відновлення транспортного сполучення.

Такі заходи мають лише тимчасовий характер, оскільки націлені для швидкого відновлення транспортної системи шляхом проведення поточних ремонтів. У подальшому необхідно запровадити заходи з капітальних ремонтів та реконструкції доріг.

Реалізація таких заходів суттєво вплине на відновлення мобільності та доступності мешканців громади до необхідних соціальних, адміністративних та інших послуг.

<sup>6</sup> Відповідно до Розпорядження Миколаївської обласної державної адміністрації від 01.12.2017 року №499-р «Про затвердження переліку автомобільних доріг загального користування місцевого значення Миколаївської області».

### 1.3. Інформація про структуру земельного фонду громади

#### Інформація за обліковими даними громади

Площа території Снігурівської міської територіальної громади складає орієнтовно 63 526,4008 га<sup>7</sup>. Всі землі згідно наявних в громаді облікових даних розподіляються за використанням наступним чином.

Таблиця 1.4 - Функціональний розподіл використання території

Площа та характеристики земель ТГ	Одиниця виміру - га <sup>8</sup>
<b>Площа території територіальної громади, всього:</b>	63 526,4008
<i>у тому числі:</i>	
<b>В межах населених пунктів:</b>	
- сільбищні	1 104,7535
- виробничі	-
- сільськогосподарські	1 299,8373
- природоохоронні та ландшафтно-рекреаційні, всього:	відсутні
<i>у тому числі:</i>	
- рекреаційно-туристичні	-
- лісів	-
- озеленені	відсутні
- водні поверхні/об'єкти	відсутні
- території природно-заповідного фонду	-
- території природних ландшафтів, для проведення науково-дослідних робіт	-
<b>За межами населених пунктів:</b>	
- сільбищні	відсутні
- виробничі	-
- сільськогосподарські	55 768,4221
- природоохоронні та ландшафтно-рекреаційні, всього:	2 543,38
<i>у тому числі:</i>	
- рекреаційно-туристичні	-
- лісів	1 118,8100
- озеленені	відсутні
- водні поверхні/об'єкти	1 372,3300
- території природно-заповідного фонду	52,2400
- території природних ландшафтів, для проведення науково-дослідних робіт	-

<sup>7</sup> Орієнтовно, тому що станом на 2023 рік межа громади не встановлена і відповідні дані не внесені до Державного земельного кадастру.

<sup>8</sup> Інформація станом на 01.01.2022

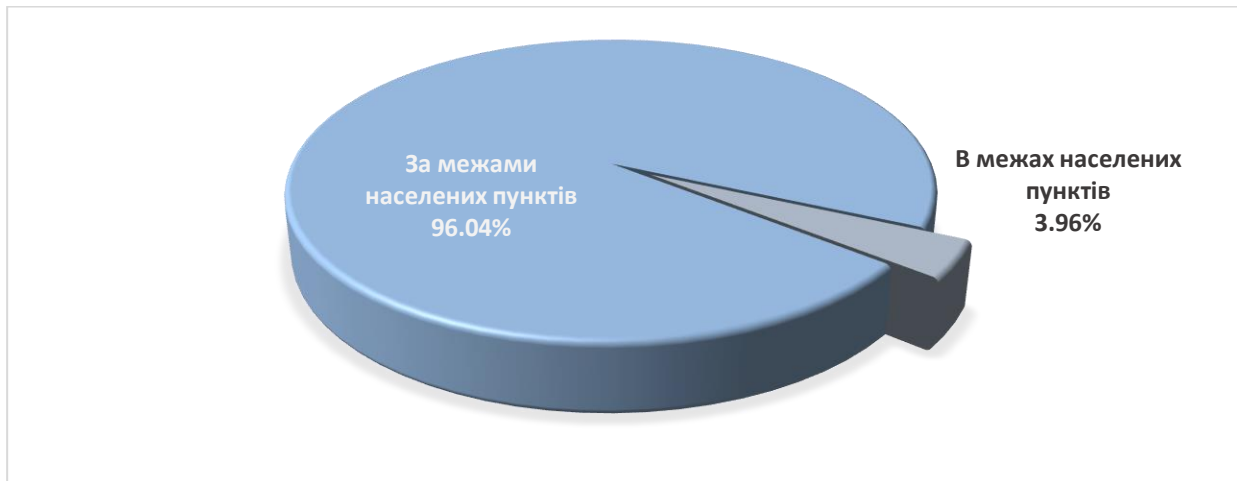


Рисунок 1.4 – Розподіл земель Снігурівської ТГ

Найбільшу частку території Снігурівської ТГ в межах населених пунктів займає сільбищна забудова – 54%. Іншу частку становлять землі сільськогосподарського призначення – 46%. Відповідно до даних ТГ виробничі землі в межах населених пунктів відсутні. Площі земель за межами віднесені до сільськогосподарських земель (біля 96%). Землі, вкриті лісами та водними об'єктами, загалом становлять лише біля 4% від території.

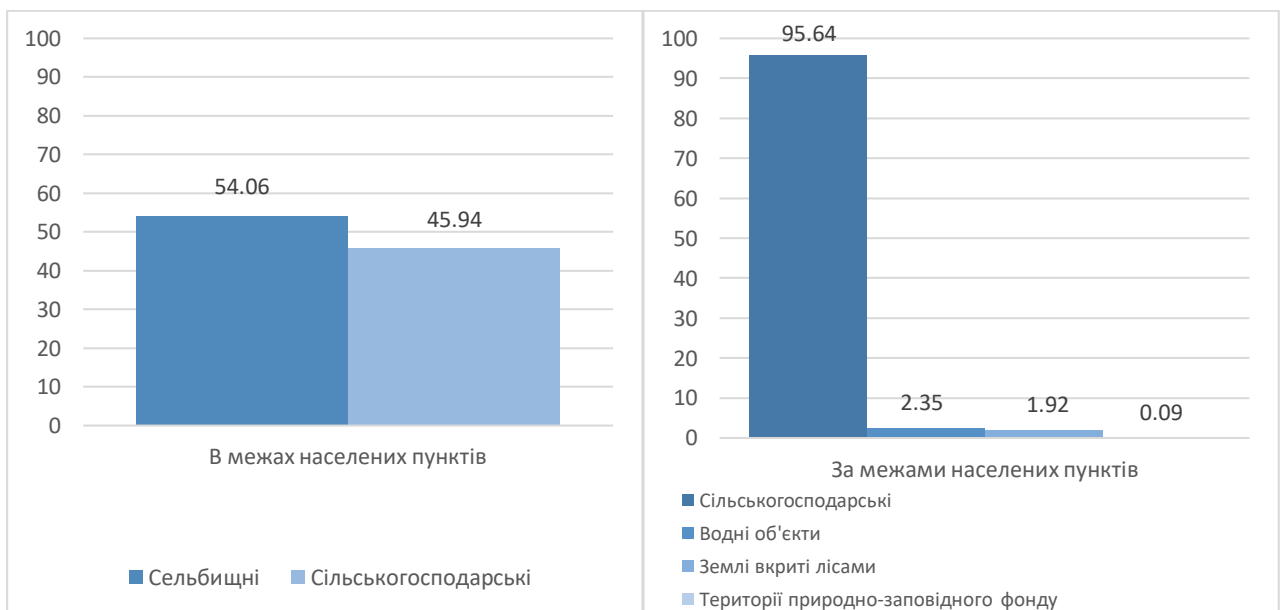


Рисунок 1.5 – Розподіл земель в межах та за межами населених пунктів, %

### Інформація за даними Державного земельного кадастру

За даними, отриманими з відкритих джерел (<https://kadastr.live/>), найбільшою є питома вага земель сільськогосподарського призначення біля 80%.

На території Снігурівської міської територіальної громади нараховується 5 категорій земель за основним цільовим призначенням:

- землі сільськогосподарського призначення;
- землі житлової та громадської забудови;
- землі рекреаційного призначення;
- землі водного фонду;
- землі промисловості, транспорту, зв'язку, енергетики, оборони та іншого призначення.

Станом на вересень 2023 року в Державному земельному кадастрі було зареєстрованих 15 550 земельних ділянок загальною площею 53038,2785 га, що складає 83,49% від загальної площі громади, і цей показник є значно вищим за середній по Україні, який складає 78-79%.



Рисунок 1.6 – Зареєстровані земельні ділянки

В приватній власності знаходяться 14323 земельні ділянки загальною площею 44438,5574 га, в комунальній власності – 625 ділянок площею 5914,3991 га, в державній – 223 ділянок площею 1427,2586 га.

До повномасштабного вторгнення Російської Федерації, аграрний сектор економіки громади визначався 11 господарствами, які спеціалізувалися на вирощуванні зернових, технічних культур та овочів.

Відповідно до Стратегії розвитку ТГ до 2030 року, Снігурівська міська ТГ сфокусована на досягнення наступних цілей:

- розвиток виробництва екологічних продуктів сільського господарства, зростання попиту на продовольчу продукцію на світовому ринку;
- розвиток підприємств з перероблення сільськогосподарської продукції.

Дані цілі цілком відповідають результатам проведеного аналізу земельного фонду ТГ.

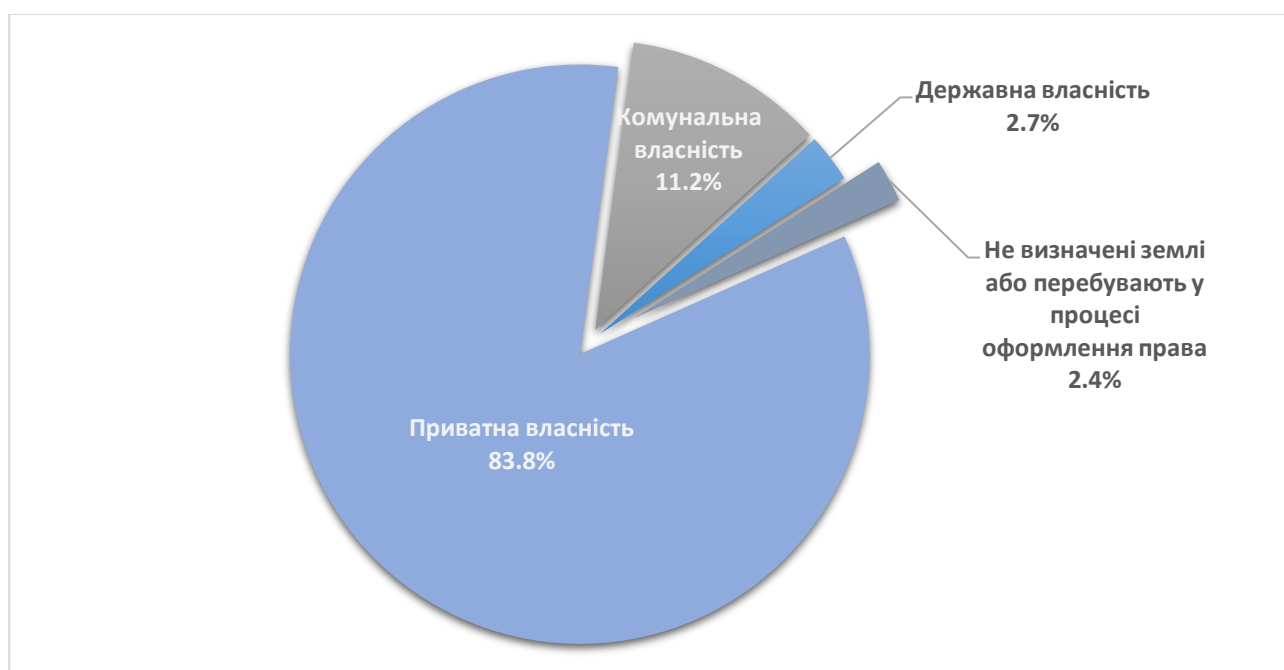


Рисунок 1.7 – Розподіл земель за формами власності

Найбільшу частку території громади займають землі сільськогосподарського призначення. Землі сільськогосподарського використання складають 51093,8629 га, серед них:

- для ведення товарного сільськогосподарського виробництва – 39976,2079 га, - ці землі в більшості використовуються сільськогосподарськими підприємствами.
- для ведення фермерського господарства – 3292,7798 га – використовуються селянськими (фермерськими) господарствами;
- для ведення особистого селянського господарства – 4266,3081 га;
- для ведення підсобного сільського господарства – 10,6808 га;
- для індивідуального садівництва – 7,6612 га;
- для городництва – 0,7000 га;
- для сінокосіння і випасання худоби – 166,2691 га;
- для дослідних і навчальних цілей – 369,2100 га;
- для іншого сільськогосподарського призначення – 26,2780 га;
- земельні ділянки запасу та загального користування – 2977,7680 га.

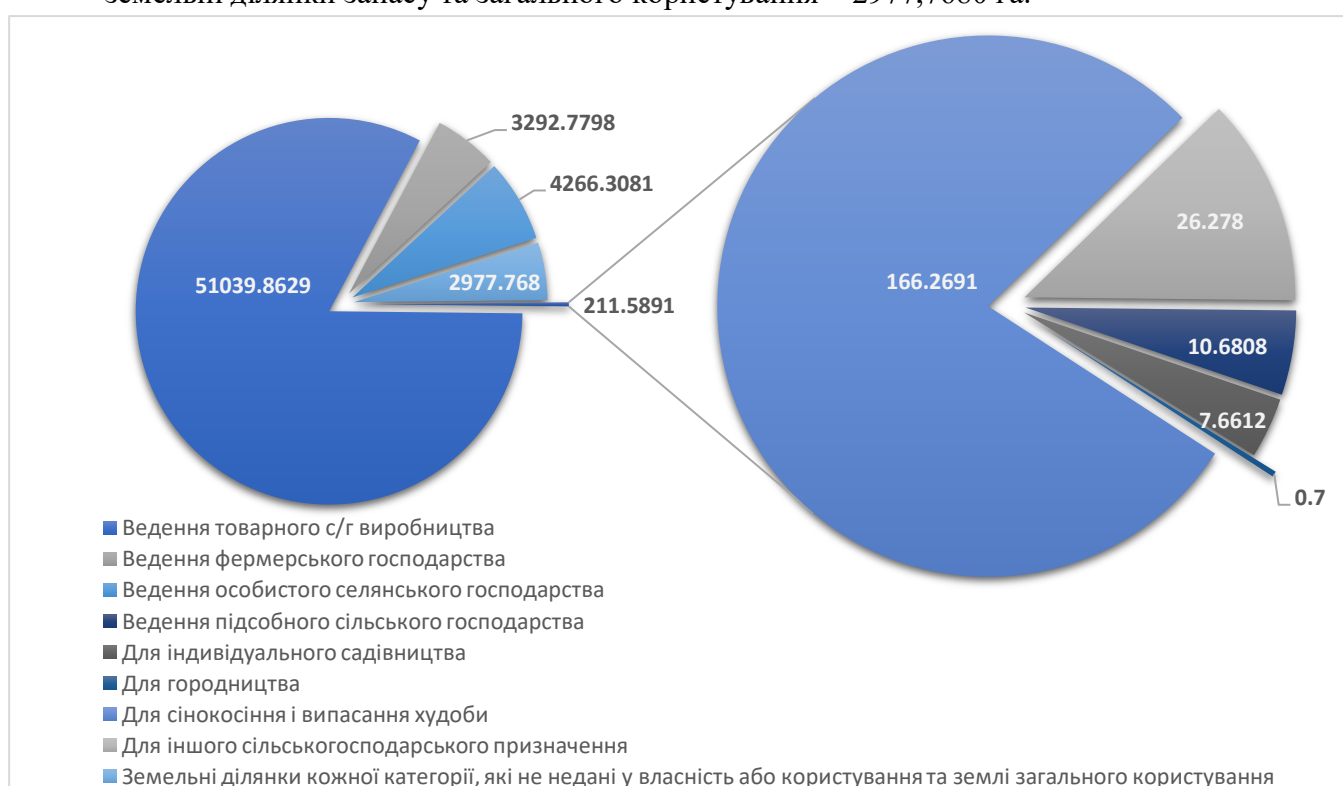


Рисунок 1.8 – Розподіл сільськогосподарських земель за цільовим призначенням, га

### Висновки:

Таким чином, землі територіальної громади в переважній більшості використовуються для ведення сільськогосподарського виробництва різної спрямованості. Найбільша частка земельних ділянок перебуває у приватній власності громадян.

На території громади є незначний відсоток земель водного та лісового фондів, тому громада в стратегічній перспективі націлена на збереження сільськогосподарської спрямованості. Для цього ТГ орієнтується на розвиток екологічного сільськогосподарського виробництва та розбудови переробних підприємств в даній галузі.

Внаслідок аналізу земельних ресурсів було встановлено, що найбільшою проблемою для реалізації окреслених напрямків є забрудненість вибухонебезпечними предметами.

#### 1.4. Інформація про склад населення територіальної громади<sup>9</sup>

На момент утворення Снігурівської міської територіальної громади чисельність населення становила 23199 осіб, а станом на 01.01.2022 - 22729 осіб<sup>10</sup>.

Загальна кількість постійного населення Снігурівської міської територіальної громади станом на 01.02.2024 становила 14970 особи, у т.ч. 679 внутрішньо переміщених осіб, зареєстрованих на території ТГ з 2014 року. З них 72,44 % - жінки, 27,56 % - чоловіки.

Подібний статевий розподіл відповідає загальнонаціональному показнику по Україні (53,8 % - жінки, 46,2 % - чоловіки)<sup>11</sup>.

Вікова структура населення територіальної громади відповідає загальноукраїнській та регіональній тенденціям<sup>12</sup>. Спостерігається менший рівень народжуваності, дитяча вікова категорія у громаді майже вдвічі менша частини населення похилого віку.

**Таблиця 1.5 - Динаміка частки вікових груп населення ТГ у порівнянні з показниками по країні та регіону**

Осіб, віком	Україна, %	Миколаївська обл., %	Снігурівська ТГ, %
	2013	2013	2021
0—14 років	14,8	14,7	13,84
15—59 років	63,6	70,7	60,37
понад 60 років	21,6	14,6	25,79

Така динаміка є більш характерною для сільської місцевості, однак, свідчить про необхідність вжиття заходів, які б сприяли збільшенню народжуваності та омолодженню населення громади для запобігання збезлюднення території та підтримки спроможності громади вже у середньостроковій перспективі.

Разом з тим, руйнування підприємств та релокація бізнесу на території ТГ негативно впливають на приріст населення та є критичними для зменшення динаміки частки вікових груп. Тому, одним із ключових пріоритетів для розвитку територіальної громади має бути збереження та відновлення існуючих робочих місць, повернення бізнесу та створення нових робочих місць, зокрема шляхом створення привабливих та стабільних умов для ведення бізнесу та його диверсифікації (про достатність наявної інфраструктури для обслуговування населення – див. розділ «Характеристика житлової та соціальної інфраструктури на території ТГ»).

**Більш ніж половина населення громади проживає в адміністративному центрі – місті Снігурівка.** Станом на 01.01.2022 року кількість мешканців м. Снігурівка становила 12 307 осіб. Станом на 01.02.2024 чисельність мешканців м. Снігурівка склала 9280 особи, з яких 396 - ВПО. В результаті повномасштабного вторгнення кількість мешканців міста Снігурівка зменшилась на 3027 осіб, тобто на 25 %. Попри це, м. Снігурівка залишається найбільш густонаселеним пунктом громади. З 23 населених пунктів громади найбільшу

<sup>9</sup> Детальна інформація про чисельність населення у розрізі населених пунктів наведена у Додатку 1.2.

<sup>5</sup> За даними Головного управління статистики у Миколаївській області

<sup>11</sup> Банк даних населення України. Розподіл постійного населення за статтю, віковими групами та типом поселень

<sup>12</sup> Допускається певна похибка, оскільки офіційні загальнонаціональні дослідження відповідних показників протягом 2021-2023 рр. не публікувалися.

кількість мешканців, окрім м. Снігурівка, мають села: Євгенівка, Юріївка, Павлівка, Нововасилівка, Афанасівка та Кобзарці, в яких мешкає 19 % всього населення.

Повномасштабна російська збройна агресія проти України призвела до втрати майже половини постійного населення громади і станом на **01.02.2024** кількість мешканців становить **14970 осіб**. Внаслідок ведення активних бойових дій і тривалої окупації територіальну громаду покинуло **7803 мешканців, тобто 34,3 % постійного населення**.

Зокрема, в результаті руйнування всіх житлових будинків село **Безіменне покинули всі мешканці**. Станом на 01.01.2022 року в с. Безіменне мешкало 122 особи, на теперішній час воно повністю знелюднене. Повернення мешканців вбачається неможливим та недоцільним внаслідок абсолютного знищення житлової та соціальної інфраструктури села.

З початку повномасштабної війни територіальна громада прийняла лише 47 жителів з інших територіальних громад. Станом на 01.02.2024 загальна кількість ВПО складає 679 особи.

**Розподіл вікових груп також суттєво змінився**, зважаючи на значну міграцію населення у територіальній громаді. Кількість дітей зменшилась майже вдвічі, кількість осіб працездатного віку зменшилась на 8,09%, а кількість осіб похилого віку збільшилась на 13,28%. Це свідчить про необхідність у короткостроковій перспективі змінювати обсяг та види публічних послуг чи інфраструктуру ТГ під обслуговування населення з іншою віковою динамікою.

**Таблиця 1.6 - Відсотковий розподіл населення по адміністративним осередкам громади**

№ п/п	Назва населеного пункту/старостинського округу	Відсоток від загальної кількості населення, %	
		Станом на 01.02.2022	Станом на 01.02.2024
1	<b>Адміністративний центр</b> м. Снігурівка	54,05	61,94
2	<b>Василівський</b> с. Василівка, с. Юріївка, с. Євгенівка, с. Павло-Мар'янівка	9,19	8,18
3	<b>Кобзарцівський</b> с. Кобзарці, с. Новопавлівське	4,76	3,52
4	<b>Павлівський</b> с. Павлівка, с. Івано-Кепине	6,13	5,8
5	<b>Тамаринський</b> с. Тамарине, с. Безіменне	3,85	2,2
6	<b>Нововасилівський</b> с. Нововасилівка, с. Новокондакове, с. Галаганівка, с. Єлизаветівка, с-ще Ясна Поляна	7,8	7,91
7	<b>Афанасіївський</b> с. Афанасіївка, с. Юр'ївка	5,23	5,56
8	<b>Калинівський</b> с. Калинівка, с. Бурханівка, с. Любимівка	4,09	2,1
9	<b>Першотравневий</b> с. Мирне (колишня назва - Першотравневе), с. Трудолюбівка, с-ще Васильки	4,9	2,79



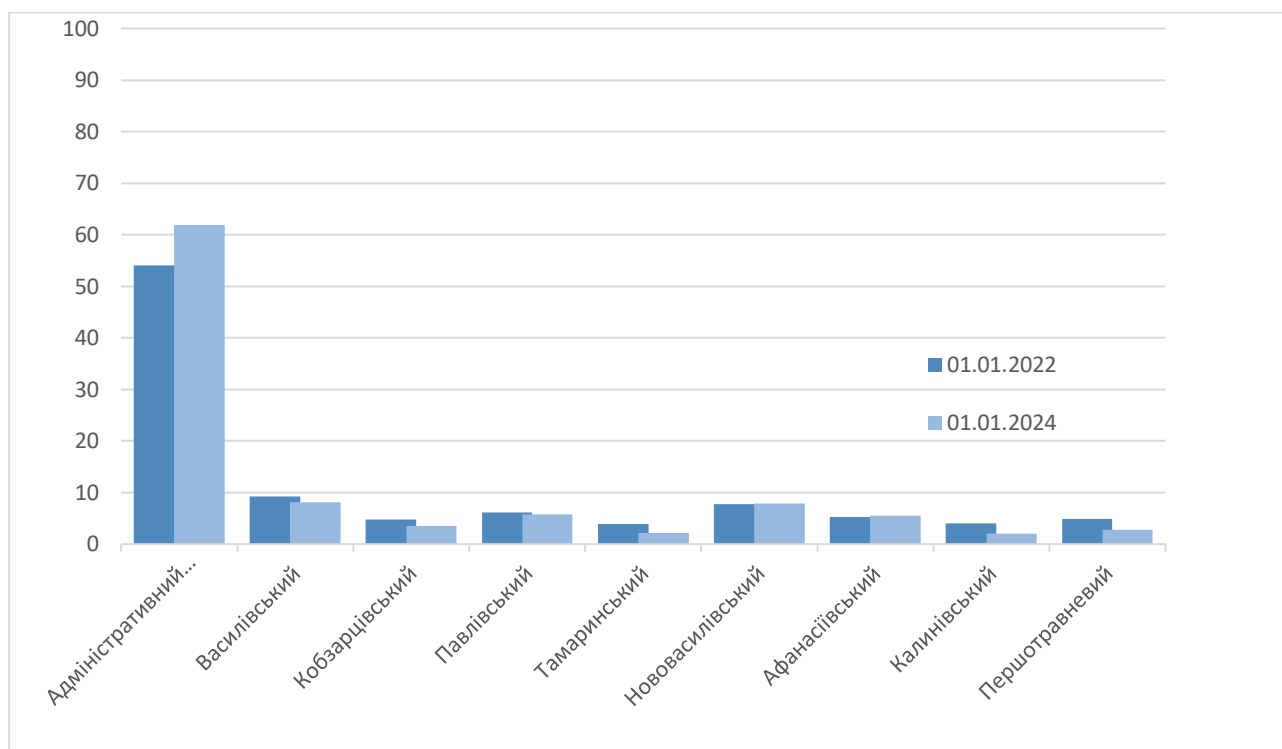


Рисунок 1.9 – Динаміка зміни розподілення населення по старостинським округам, %

**Таблиця 1.7 - Динаміка частки вікових груп населення громади в розрізі постійних мешканців та ВПО**

Осіб, віком	Постійного населення ТГ, %	Постійного населення ТГ, %	Прийнятих на території ТГ ВПО, %	Усього осіб, які проживають на території ТГ, %
	01.01.2022	01.01.2024	01.01.2024	01.01.2024
0—14 років	12,42	11,43	0,13	7,35
15—59 років	64,15	52,51	0,24	51,7
понад 60 років	23,43	36,71	0,08	40,95

Аналіз співвідношення населення Снігурівської громади по населених пунктах, віковим групам та за статтю у динаміці 2021-2024 рр. представлений у вигляді соціально-демографічних пірамід на рисунках 1.9 – 1.10.

Дані щодо чисельності населення на 01.01.2024 вказано у двох варіантах: (1) з урахуванням приросту населення за рахунок прийняття на території ТГ ВПО з інших територіальних громад, (2) постійного населення ТГ, що залишилося на території громади станом на початок 2024 року.

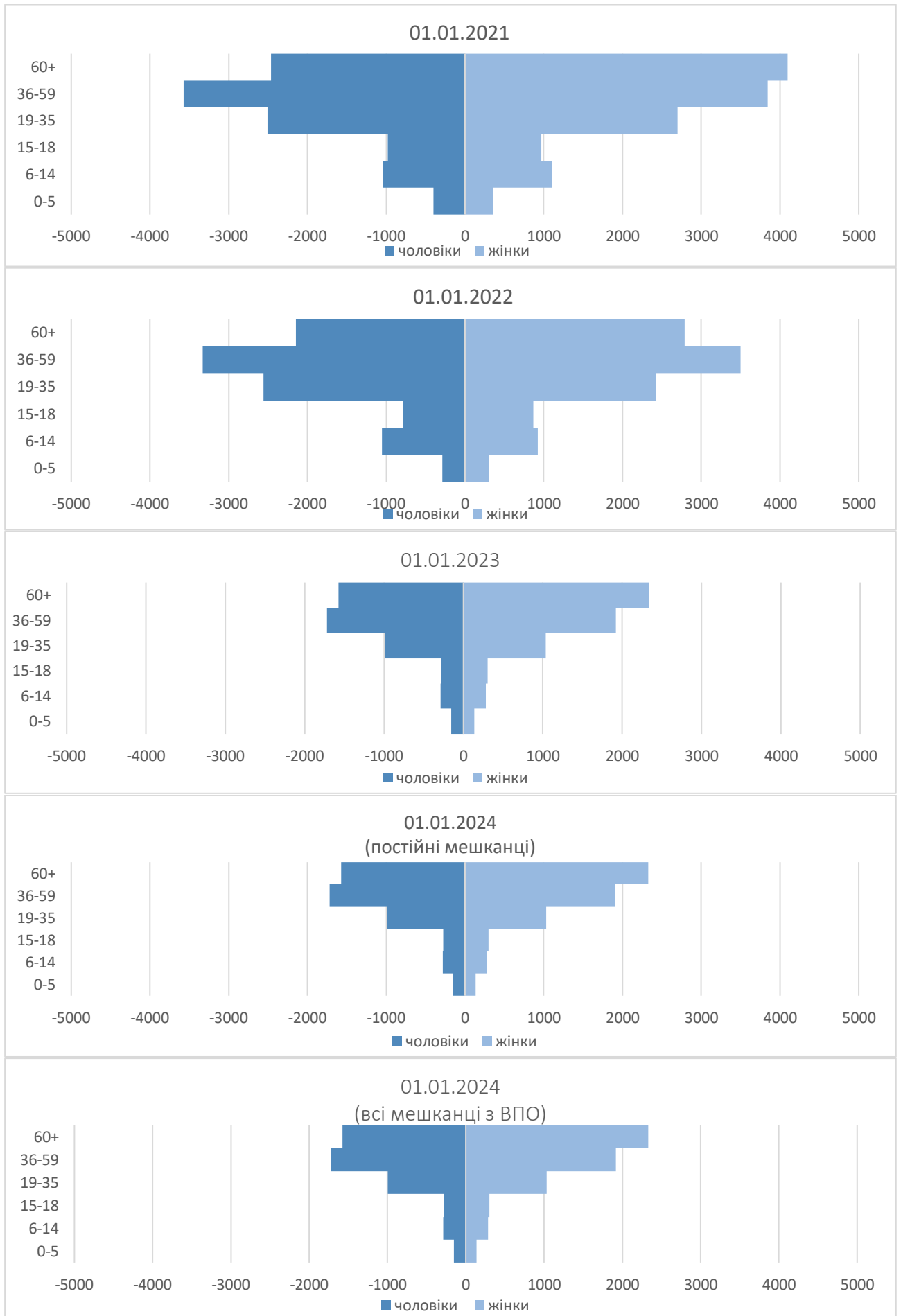


Рисунок 1.9 – Соціально-демографічна піраміда, 2021-2024 рр., Снігурівська ТГ

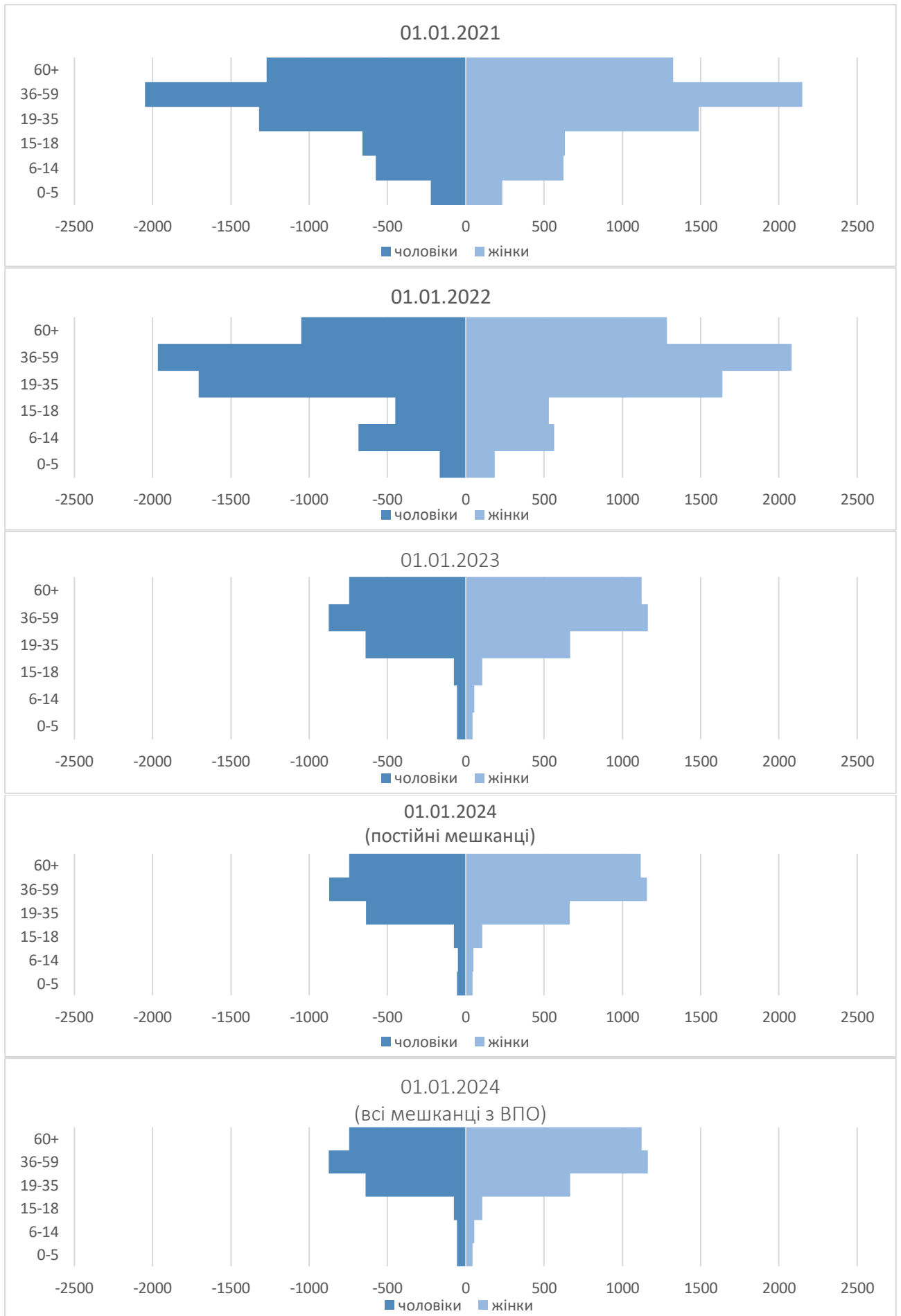


Рисунок 1.10 – Соціально-демографічна піраміда, 2021-2024 рр., місто Снігурівка

## **Висновки:**

Таким чином, загальна чисельність осіб, які тимчасово чи постійно проживають на території ТГ в умовах війни скоротилася на 9878 мешканців. Тобто, це вказує на необхідність вжиття першочергових заходів з повернення населення, а також на необхідність істотного перегляду публічних послуг та кількості посадових і службових осіб, які надають вказані послуги. Адже кількість споживачів послуг на території ТГ суттєво зменшилась. У той же час, зважаючи на те, що в умовах воєнного стану з'явилися інші види правовідносин, а отже, спектр публічних послуг розширився, можна обґрунтувати доцільність збереження існуючої кількості працівників, які забезпечують надання адміністративних послуг, або переглянути систему надання послуг (створити умови, за яких менша кількість фахівців може надавати більшу кількість різноманітних послуг без погіршення їх якості. Це можна робити через підсилення роботи існуючих ЦНАП, створення мобільних ЦНАП чи їх віддалених робочих місць).

Однак, зараз найголовніша задача ОМС розробити план (програму) заходів з повернення мешканців громади, розрахований на короткострокову перспективу, бо без людей неможливе відновлення та подальший розвиток громади.

## 1.5. Інформація про особливості здійснення місцевого самоврядування в умовах воєнного стану

Здійснюється з обмеженнями, передбаченими відповідно до ст. 38, 64 Конституції України Указу Президента України від 24.02.2022 № 64/2022 «Про введення воєнного стану в Україні» (зі змінами), затвердженим Законом України «Про затвердження Указу Президента України «Про введення воєнного стану в Україні» (зі змінами).

Таблиця 1.8 - Особливості здійснення місцевого самоврядування в умовах воєнного стану

На території ТГ утворено	Снігурівську міську військову адміністрацію Баштанського району Миколаївської області
ВА НП утворено	Указ Президента України «Про утворення військових адміністрацій населених пунктів у Миколаївській області» від 17 листопада 2022 року № 778/2022 <a href="https://www.president.gov.ua/documents/7782022-44905">https://www.president.gov.ua/documents/7782022-44905</a>
Начальника ВА НП призначено	Розпорядження Президента України «Про призначення І.Кухти начальником Снігурівської міської військової адміністрації Баштанського району Миколаївської області» від 17 листопада 2022 року №305/2022-рп <a href="https://www.president.gov.ua/documents/3052022-rp-44925">https://www.president.gov.ua/documents/3052022-rp-44925</a>
Начальнику ВА НП передано повноваження (сільської, селищної, міської) ради та її виконавчого комітету, (сільського, селищного, міського) голови	Постанова Верховної Ради України «Про здійснення начальниками військових адміністрацій населених пунктів у Баштанському та Миколаївському районах Миколаївської області повноважень, передбачених частиною другою статті 10 Закону України "Про правовий режим воєнного стану" від 12 січня 2023 року № 2861-IX <a href="https://zakon.rada.gov.ua/laws/show/2861-IX#Text">https://zakon.rada.gov.ua/laws/show/2861-IX#Text</a>

У зв'язку з прийняттям відповідних рішень Президентом України та Верховною Радою України, на період дії воєнного стану та (в окремих випадках) протягом 90 днів з моменту припинення або скасування воєнного стану діяльність місцевої ради як представницького, а її виконавчого комітету – як головного виконавчого колегіальних органів може обмежуватись, а їхні повноваження на цей період може передаватись ВА НП або начальнику такої адміністрації.

Розуміти порядок організації місцевого самоврядування на відповідній території в умовах воєнного стану необхідно для визначення органів та посадових осіб, які від імені та в інтересах територіальної громади можуть вчиняти певні правочини та приймати рішення як суб'єкти владних повноважень. Також цю інформацію необхідно враховувати при плануванні строків та порядку виконання окремих етапів підготовки, погодження та виконання заходів Програми, у тому числі – пов'язаних із розпорядженням майном та ресурсами територіальної громади, залученням зовнішніх ресурсів для реалізації заходів Програми тощо.

На момент затвердження Програми на території Снігурівської міської ТГ введено згадані обмеження, і місцеве самоврядування на території здійснюється з особливостями, передбаченими Законом України «Про правовий режим воєнного стану»:

1) Снігурівська міська військова адміністрація здійснює повноваження місцевого самоврядування, передбачені ч. 2 ст. 15 Закону України «Про правовий режим воєнного стану» з моменту набрання чинності Указом Президента України про утворення відповідної ВАНП;

2) крім повноважень, передбачених ч. 2 ст. 15 Закону України «Про правовий режим воєнного стану» з моменту набрання чинності відповідної Постанови Верховної Ради України, начальник Снігурівської міської військової адміністрації від імені та у інтересах Снігурівської міської територіальної громади здійснює повноваження Снігурівської міської ради та її виконавчого комітету, а також Снігурівського міського голови;

3) повноваження депутатів міської ради не припиняються, однак міська рада не проводить пленарні засідання та не приймає рішень як представницький орган місцевого самоврядування відповідно до ст.ст. 25-26 Закону України «Про місцеве самоврядування в Україні», а виконавчий комітет не здійснює свої повноваження як колегіальний виконавчий орган місцевого самоврядування та згідно з ч. 2 ст. 52 Закону України «Про місцеве самоврядування в Україні»;

4) діяльність відділів, управлінь та інших виконавчих органів міської ради, підприємств, установ та організацій, що належать до комунальної власності Снігурівської міської територіальної громади, координує начальник Снігурівської міської військової адміністрації;

5) начальник Снігурівської міської військової адміністрації має право змінювати або скасовувати акти відділів, управлінь, інших виконавчих органів Снігурівської міської ради, а також їх посадових осіб, як особа, яка виконує повноваження виконавчого комітету Снігурівської міської ради.

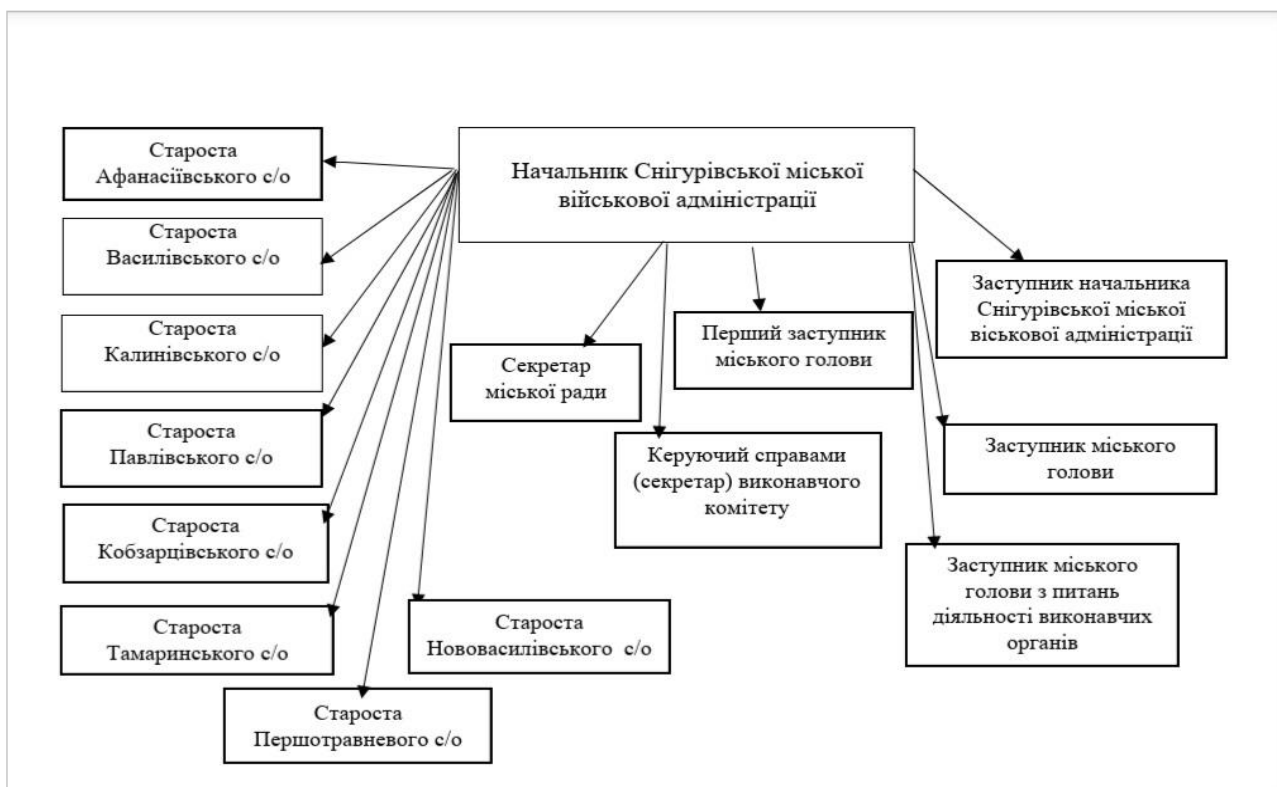


Рисунок 1.11 – Структура Снігурівської міської військової адміністрації та її виконавчих органів (станом на 01.09.2023 року)

#### **Висновки:**

Таким чином, структура виконавчих органів ради має розвинену та збалансовану структуру.

## 2. Загальна економічна оцінка територіальної громади

### 2.1. Аналіз бюджету територіальної громади та пропозиції щодо джерел фінансування заходів для забезпечення комплексного відновлення території

За даними фінансового відділу бюджет Снігурівської міської територіальної громади за останні роки характеризується такими показниками.

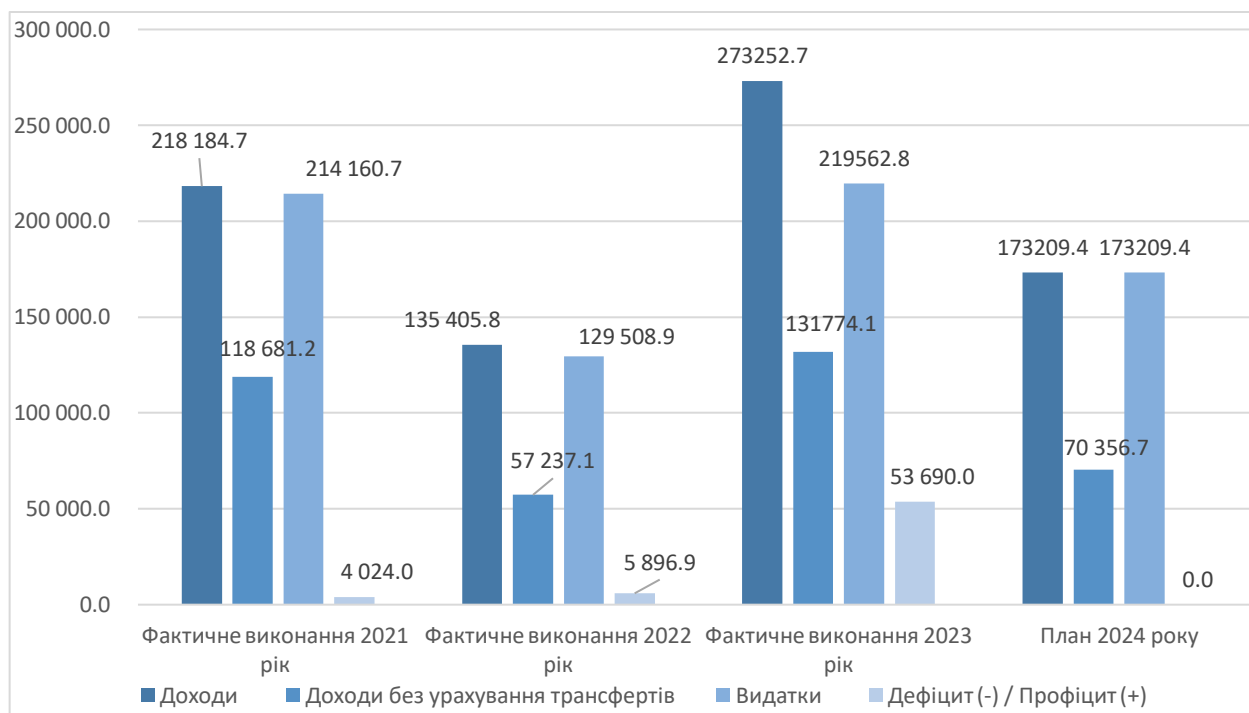


Рисунок 2.1 – Показники бюджету Снігурівської ТГ, тис. грн

При цьому, структура надходжень до бюджету виглядала наступним чином.

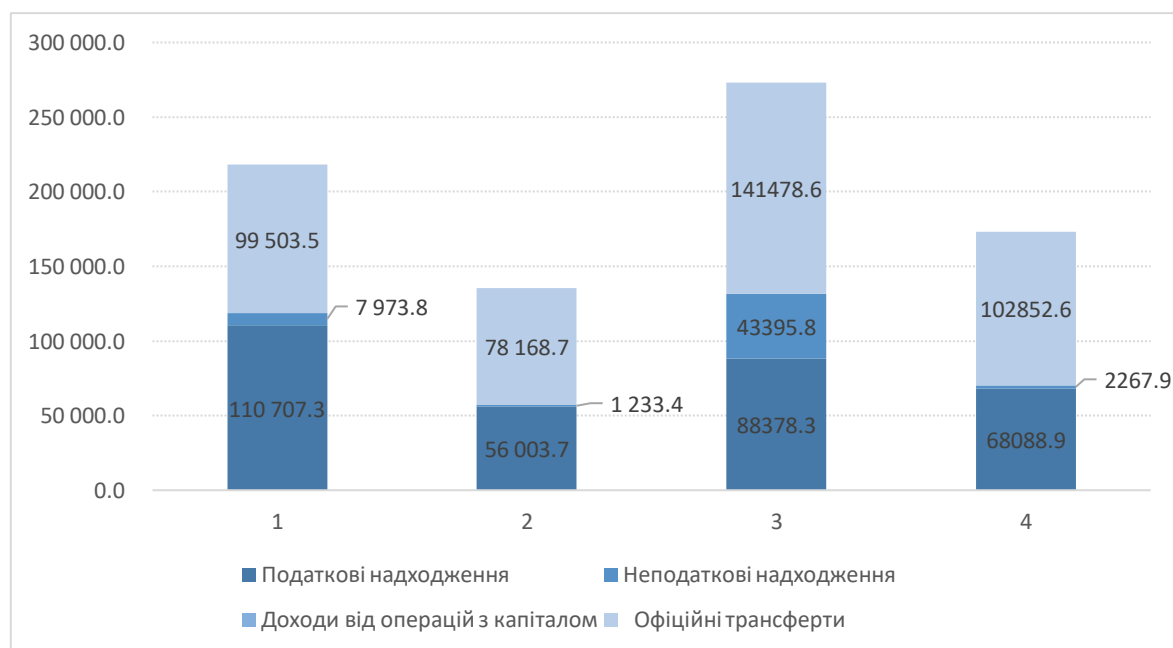


Рисунок 2.2 – Структура надходжень до бюджету Снігурівської ТГ, тис. грн

**Структура доходів** бюджету Снігурівської громади з початком воєнного стану в цілому не зазнала значних змін і в основному формується з податкових надходжень і міжбюджетних трансфертів. При цьому обсяг міжбюджетних трансфертів в загальному обсязі отриманих доходів у 2023 році перевищує обсяг податкових надходжень, що демонструє значну залежність бюджету громади від трансфертів з державного бюджету.

В річних планових дохідних показниках місцевого бюджету на 2024 рік частка міжбюджетних трансфертів також перевищує річний плановий обсяг податкових надходжень.

Бюджет Снігурівської міської громади є дотаційним, обсяг базової дотації, яку отримує бюджет, щорічно збільшується.

Незважаючи на щорічне (протягом 2021-2023 років) зменшення загальних обсягів, вагомим джерелом дохідної частини бюджету громади залишається **освітня субвенція**.

Також за 2023 рік до бюджету Снігурівської громади надійшла **додаткова дотація** на здійснення повноважень ОМС на деокупованих, тимчасово окупованих та інших територіях України, що зазнали негативного впливу у зв'язку з повномасштабною збройною агресією РФ. Кошти цієї додаткової дотації розподілені на поточні видатки та проведення капітальних ремонтів і відновлювальних заходів по об'єктах, що зазнали руйнувань.

#### **Податкові надходження**

Загальний обсяг залучених **податкових надходжень** у 2022 році в цілому зменшився вдвічі проти показників 2021 року. У 2023 році податкових надходжень до бюджету громади залучено в 1,6 рази більше проти фактично отриманих за 2022 рік.

На 2024 рік планові показники по податкових надходженнях передбачені з урахуванням змін у податковому законодавстві й кількості платників (юридичних осіб і фізичних осіб – підприємців), які фактично сплачують податки до бюджету Снігурівської громади, та зменшені порівняно з отриманими податковими надходженнями у 2023 році.

Загальний обсяг **місцевих податків і зборів** у 2022 році порівняно з 2021 зменшився вдвічі.

За 2023 рік до бюджету Снігурівської територіальної громади залучено **місцевих податків і зборів** майже в півтора рази більше ніж у 2022 році.

Планові показники на 2024 рік по місцевих податках і зборах зменшені проти обсягу отриманих за 2023 рік у зв'язку з невизначеністю ситуації із станом надходження відповідних платежів після деокупації та подовженням дії законодавчо встановлених пільгових умов на період дії режиму воєнного стану.

#### **Неподаткові надходження**

З початком військової агресії РФ наявні втрати надходжень адміністративного збору за державну реєстрацію речових прав на нерухоме майно, плати за надання інших адміністративних послуг, адміністративного збору за проведення державної реєстрації юридичних осіб, фізичних осіб - підприємців та громадських формувань, що обумовлено тимчасовою відсутністю доступу до відповідних реєстрів через введення воєнного стану.

В цілому обсяг **неподаткових надходжень** до бюджету громади у 2022 році порівняно з показниками 2021 року зменшився у 6,5 разів.



За 2023 рік обсяг отриманих неподаткових надходжень збільшився у 35,2 рази порівняно з 2022 роком, що обумовлене зростанням **власних надходжень бюджетних установ**.

У 2024 році планується залучити менше неподаткових надходжень ніж надійшло за 2023 рік.

### Видатки

Структура видатків Снігурівської територіальної громади за функціональною класифікацією зазнала певних змін. Проте пріоритетними сферами витрат залишаються: освіта, державне управління та житлово-комунальне господарство.

Структура видатків Снігурівської міської ТГ за економічною класифікацією характеризується, в першу чергу, суттєвою питомою вагою поточних видатків.

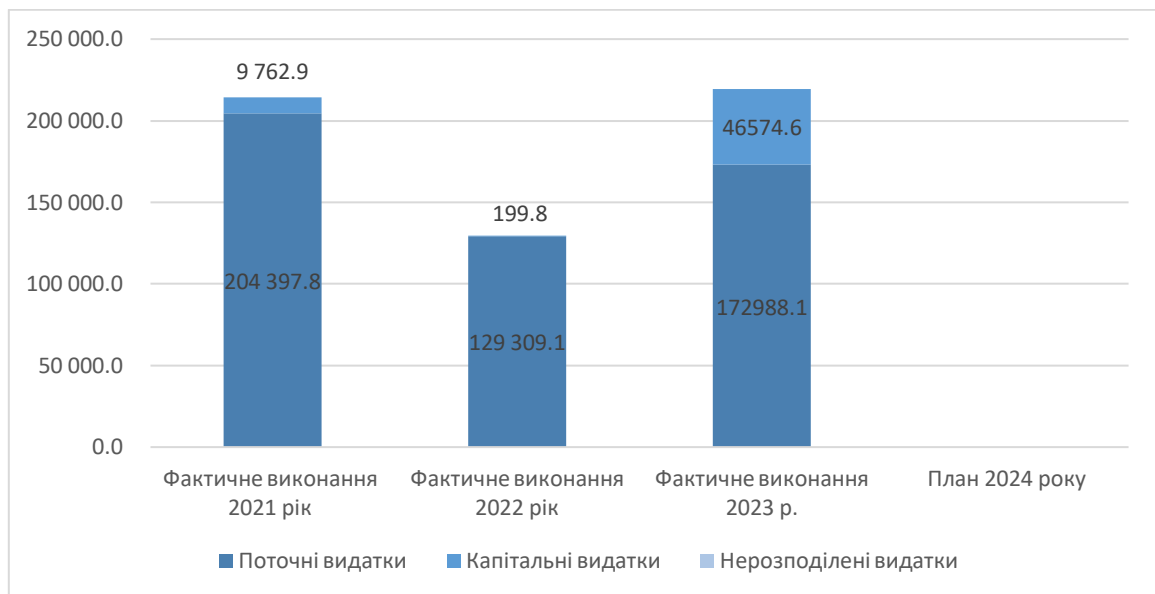


Рисунок 2.3 – Структура видатків Снігурівської ТГ за економічною класифікацією, тис. грн

Касові видатки на **зарплату працівників бюджетної сфери** та оплату спожитих бюджетними установами **енергоносіїв** за 2023 рік склали **83,6 %** у загальному обсязі всіх касових поточних видатків.

**Капітальні видатки** у бюджеті громади на 2023 рік першочергово не планувалися.

Протягом 2023 року шляхом **внесення змін до бюджету** Снігурівської територіальної громади на 2023 рік за рахунок частини вільного залишку коштів, що склався на початок 2023 року, частини коштів отриманої додаткової дотації та зменшення видатків загального фонду на капітальні видатки було спрямовано 46,6 млн грн.

Кошти витрачені на оновлення знищеної комп'ютерної техніки, придбання автомобілів, відновлювані роботи на об'єктах, пошкоджених або зруйнованих внаслідок бойових дій.

Видатки на капітальне будівництво протягом 2023 року (як і у 2022 році) **не проводилися**.

В планових видаткових показниках на 2024 рік капітальні видатки попередньо не передбачені.

## Фіскальні ризики

На підставі наведених вище факторів, а також з врахуванням поточної ситуації в громаді, можна виокремити такі фіскальні ризики:

- загроза зростання залежності бюджету громади від міжбюджетних трансфертів, які практично перевищують обсяги податкових надходжень до бюджету;
- загроза значних втрат податкових надходжень внаслідок втрати найбільшого бюджетоутворюючого джерела за відсутності інших альтернативних джерел наповнення бюджету;
- загроза скорочення місцевих податків і зборів при продовженні впливу бойових дій;
- подальші втрати неподаткових надходжень від надання адміністративних послуг при продовженні дії режиму воєнного стану;
- потенційно можливе зменшення обсягу власних надходжень бюджетних установ у разі припинення або значного скорочення благодійних внесків та гуманітарної допомоги від різних донорів;
- висока залежність бюджету громади від податків, які перераховують установи бюджетної сфери, що постійно потребуватиме подальшого збільшення трансфертів з державного бюджету;
- загроза втрати можливості належного фінансування базових послуг за відсутності великих бюджетоутворюючих підприємств та інших альтернативних джерел наповнення бюджету;
- неможливість оптимізації поточних видатків через їх скорочення, оскільки в основному відбувається фінансування захищених статей;
- неспроможність здійснювати капітальні видатки за відсутності власного потенціалу нарощування обсягу капітальних видатків для повного подолання наслідків збройної агресії РФ та повноцінного фінансування заходів з відновлення території громади.

## Висновки:

Бюджет Снігурівської міської територіальної громади, за відсутності потенціалу і можливості створення нових робочих місць внаслідок продовження військових дій, **спроможний лише до незначного часткового фінансування заходів з відновлення території громади та усунення зовсім незначної частини наявних руйнувань.**

Для повного подолання наслідків збройної агресії РФ Снігурівській міській територіальній громаді потрібне спрямування до місцевого бюджету цільових коштів з Фонду відновлення, інших цільових трансфертів, включення заходів з подолання наслідків тимчасової окупації та відновлення території Снігурівської громади до загальнодержавних цільових проектів і програм.

Разом з тим, враховуючи всі ризики від наявної значної залежності бюджету громади від трансфертів з державного бюджету, доволі суттєвої залежності від податків, які сплачуються з доходів працівників бюджетних установ та можливого подальшого скорочення податкових надходжень до бюджету громади внаслідок коливання економічної кон'юнктури за відсутності великих платників, є необхідність пошуку ОМС шляхів для створення нових робочих місць, альтернативних ресурсів або інвестиційних та грантових джерел надходжень до місцевого бюджету, сприяння відновленню та розвитку малого бізнесу на території громади, партнерських відносин та зав'язків як з національними так з міжнародними партнерами.

## 2.2. Інформація про основні галузі економіки на території ТГ

Основною галуззю економіки Снігурівської міської ТГ є сільське господарство, а саме рослинництво.

Сільське господарство громади представлено такими галузями, як:

- рослинництво (виращування зернових, технічних, кормових, овочевих, баштанних культур культур);
- тваринництво (велика рогата худоба, свині);
- птахівництво (виробництво яєць);
- риборозведення.

Промисловий потенціал громади склали підприємства переробної промисловості: ТОВ «Снігурівський маслозавод» - випуск масла вершкового, сиру твердого; ТОВ «Укрюгекопром» – цех з розливу мінеральної води «Снігурівська»; ТОВ Компанія «Грейн-імпекс» – підприємство по виробництву борошна; внутрішньо-господарський комплекс по переробці та збереженню сільськогосподарської продукції «Східний» ФГ «Органік Системс»; група Компаній «Агрофьюжн» - переробка томатів фермерського господарства потужністю 27000 т/рік (забезпечувала близько 85% всього промислового виробництва); два підприємства з випікання хлібобулочних виробів.

Однак, внаслідок бойових дій на території громади дані підприємства зазнали значних пошкоджень і збитків і припинили роботу на території ТГ.

**Таблиця 2.1 - Розподіл кількості суб'єктів господарювання за галузями економіки**

Назва галузі	на 01.01.2021		на 01.01.2022		на 01.01.2024	
	Кількість суб'єктів, од.	Кількість зайнятих, осіб	Кількість суб'єктів, од.	Кількість зайнятих, осіб	Кількість суб'єктів, од.	Кількість зайнятих, осіб
Сільське господарство, у т.ч.:			1 485	2 655	854	
рослинництво			1 482	2 643	854	
тваринництво			3	12	3	
Промисловість, у т.ч.:	4		4	868	4	
виробництво та розподілення електроенергії, газу, пари та води	4		4		4	
інша	5		5		5	
Будівництво				110		
Оптова і роздрібна торгівля; торгівля транспортними засобами; послуги з ремонту			233	427	226	
Готелі та ресторани			16	59	7	
Транспорт, складське господарство, поштова та кур'єрська діяльність	3		3	112	2	
Інформація та телекомунікації	3		3	18	2	
Державне управління й оборона			16	306	16	
Освіта	28	745	26	721	26	659
Охорона здоров'я та соціальна допомога	2	329	2	326	2	276
Мистецтво, спорт, розваги та відпочинок	38	101	38	97	38	88
Інше						
<b>Всього:</b>	<b>78</b>	<b>1 175</b>	<b>3 311</b>	<b>8 354</b>	<b>3 294</b>	<b>1 023</b>

### 2.3. Інформація про основних платників податків на території ТГ

Таблиця 2.2 - Основні платники податків на території Снігурівської міської громади

N п/п	Назва (із зазначенням скороченої організаційно-правової форми)	Адреса місце розташування	Вид діяльності (основний)	на 01.01.2023	
				Сума податків, тис. грн	Чисельність працівників
1	УПРАВЛІННЯ КАНАЛІВ РІЧКИ ІНГУЛЕЦЬ	УКРАЇНА, 57300, МИКОЛАЇВСЬКА ОБЛАСТЬ, БАШТАНСЬКИЙ РАЙОН, М. СНІГУРІВКА ВУЛ. ЦЕНТРАЛЬНА, БУД. 196	Забір очищення та постачання води	9 511,0	648
2	ПОСП "КУЙБИШЕВСЬКЕ"	УКРАЇНА, 57332, МИКОЛАЇВСЬКА ОБЛАСТЬ, СНІГУРІВСЬКИЙ РАЙОН, СЕЛО КАЛИНІВКА	Вирощування зернових культур (крім рису), бобових культур і насіння олійних культур	2 232,7	35
3	АТ "УКРТРАНСНАФТА"	УКРАЇНА, 01010, М. КИЇВ, ПЕЧЕРСЬКИЙ РАЙОН ВУЛ. ОСТРОЗЬКИХ КНЯЗІВ , БУД. 32/2	Трубопровідний транспорт	1 761,8	295
4	АТ "МИКОЛАЇВОБЛЕНЕРГО" **	УКРАЇНА, 54017, МИКОЛАЇВСЬКА ОБЛ., М. МИКОЛАЇВ, ЗАВОДСЬКИЙ Р-Н, ВУЛ. ГРОМАДЯНСЬКА, БУД. 40	Розподілення електроенергії	1 249,4	2 885
5	ФГ "ОРГАНІК СІСТЕМС"	УКРАЇНА, 57263, МИКОЛАЇВСЬКА ОБЛ., ВІТОВСЬКИЙ РАЙОН, С. ШЕВЧЕНКОВЕ ВУЛ. ДОРОЖНА, БУД. 19	Інші види перероблення та консервування фруктів і овочів	1 049,8	161
6	ПСП "АГРОФІРМА "РОДНІЧОК"	УКРАЇНА, 57262, МИКОЛАЇВСЬКА ОБЛАСТЬ, ВІТОВСЬКИЙ Р-Н, С.МИКОЛАЇВСЬКЕ, ВУЛИЦЯ І.ФРАНКА, БУД. 13А	Вирощування овочів і баштанних культур, коренеплодів і бульбоплодів	1 266,9	119
7	ТОВ СП "НБУЛОН"***	УКРАЇНА, 54020, МИКОЛАЇВСЬКА ОБЛАСТЬ, М.МИКОЛАЇВ, ЗАВОДСЬКИЙ РАЙОН СПУСК КАБОТАЖНИЙ, БУД. 1	Оптова торгівля зерном, необробленим тютюном, насінням і кормами для тварин	1 024,4	1 348
8	ПРАТ "УКРАГРО НПК"	УКРАЇНА, 19200, ЧЕРКАСЬКА ОБЛАСТЬ, ЖАШКІВСЬКИЙ Р-Н, М.ЖАШКІВ, ВУЛИЦЯ ПРОМИСЛОВА, БУД. 1	Оптова торгівля хімічними продуктами	920,0	490
9	КП "СНІГУРІВСЬКИЙ КОМУНАЛЬНИК"	УКРАЇНА, 57301, МИКОЛАЇВСЬКА ОБЛАСТЬ, БАШТАНСЬКИЙ РАЙОН, М. СНІГУРІВКА ВУЛ. ЖОВТНЕВА, БУД. 75	Забір очищення та постачання води	430,6	39
10	ТОВ "СГВП "СНІГУРІВСЬКЕ"	УКРАЇНА, 54042, МИКОЛАЇВСЬКА ОБЛАСТЬ, М. МИКОЛАЇВ, ІНГУЛЬСЬКИЙ РАЙОН ВУЛ. АВАНГАРДНА, БУД. 8	Вирощування зернових культур (крім рису), бобових культур і насіння олійних культур	523,7	13
11	ТОВ "РОЗДОЛЛЯ"	УКРАЇНА, 54042, МИКОЛАЇВСЬКА ОБЛАСТЬ, М. МИКОЛАЇВ, ІНГУЛЬСЬКИЙ РАЙОН ВУЛ. АВАНГАРДНА, БУД. 8	Складське господарство	330,2	44

N п/п	Назва (із зазначенням скороченої організації)**	Адреса місце розташування	Вид діяльності (основний)	на 01.01.2023	
12	ТОВ "АТЬ-МАРКЕТ"***	УКРАЇНА, 49000, ДНІПРОПЕТРОВСЬКА ОБЛАСТЬ, М. ДНІПРО, ЦЕНТРАЛЬНИЙ Р-Н, ПРОСПЕКТ ОЛЕКСАНДРА ПОЛЯ, БУД. 40	Роздрібна торгівля в неспеціалізованих магазинах переважно продуктами харчування, напоями та тютюновими виробами	415,4	43 378
13	КП "СНІГУРІВСЬКИЙ БЛАГОУСТРІЙ"	УКРАЇНА, 57300, МИКОЛАЇВСЬКА ОБЛАСТЬ, БАШТАНСЬКИЙ РАЙОН, М. СНІГУРІВКА ВУЛ. ЖОВТНЕВА, БУД. 45	Комплексне обслуговування об'єктів	289,3	***
14	ПОСП "В-КУТ-III"	УКРАЇНА, 57325, МИКОЛАЇВСЬКА ОБЛ., СНІГУРІВСЬКИЙ РАЙОН, С. КОБЗАРЦІ ВУЛ. ЦЕНТРАЛЬНА, БУД. 7	Вирощування зернових культур (крім рису), бобових культур і насіння олійних культур	311,7	37
15	ТОВ "ІНГУЛЕЦЬ ЕНЕРГО- 2"***	УКРАЇНА, 73000, ХЕРСОНСЬКА ОБЛ., М. ХЕРСОН СУВОРОВСЬКИЙ Р-Н ВУЛ. МИХАЙЛІВСЬКА, БУД. 18, КВ. (ОФІС) 510	Виробництво електроенергії	340,3	2

## 2.4. Інформація про основних роботодавців на території ТГ

Станом на 01.01.2023 року більшість суб'єктів господарювання, що знаходились на території Снігурівської міської територіальної громади, отримали значні пошкодження та руйнування і не здійснюють господарську діяльність. Після звільнення громади від окупації повністю відновили свою роботу лише 4 підприємства – Хлібозавод, КП «Снігурівський комунальник», КП «Снігурівський благоустрій», КП «Снігурівський сервіс», 5 підприємств відновили свою роботу частково.

Подальшому відновленню роботи інших підприємств завадив у тому числі підірив греблі Каховської ГЕС, внаслідок якого були підтоплені 11 населених пунктів, в тому числі і м. Снігурівка.

**Таблиця 2.3 - Основні роботодавці на території ТГ**

Назва (із зазначенням скороченої організаційно-правової форми)	Адреса місцерозташування юридичної особи	Вид діяльності (основний)	Чисельність працівників станом на 01.01.2022	Поточний стан підприємства
Внутрішньо-господарський комплекс по переробці та збереженню сільськогосподарської продукції «Східний» ФГ «Органік Системс» (Група Компаній (Агрофьюжн))	Миколаївська обл., Вітовський р-н, с. Шевченкове, вул. Дорожна	переробка томатів на пасту	10	Пошкоджені промислові будівлі, розграбоване обладнання та майно. Робота відновлена частково.
Хлібозавод (ФОП «Тургут Мустафа»)	м.Снігурівка, вул Суворова,5	виробництво хліба та хлібобулочних виробів	40	Пошкоджені промислові будівлі, розграбоване обладнання та майно. Робота відновлена.
ТОВ «Снігурівський маслозавод»	м.Снігурівка, вул. Центральна,135	виробництво масла вершкового та сиру твердого	8	Пошкоджені будівлі та обладнання. Робота відновлена частково.
ТОВ Компанія «Грейн-імпекс»	с. Юріївка	виробництво борошна	6	Пошкоджені не зазнало. Роботу не відновлено.
ТОВ «Укрюгекопром»	м. Снігурівка, вул Суворова,5	виробництво питної води		Наявні незначні пошкодження будівель. Роботу відновлено частково
КП «Снігурівський комунальник»	м. Снігурівка, вул. Жовтнева, 75	централізоване водопостачання та водовідведення	16	Розграбоване майно та техніка, частково пошкоджено будівлю. Роботу відновлено.
ПСП "ЗОРЯ"	с. Тамарине	вирощування зернових, технічних культур	8 постійно, 30 сезонно	Пошкоджені будівлі, розграбовано та знищено с/г техніку та обладнання. Робота відновлена частково (необхідно проводити обстеження на вибухонебезпечні предмети)
ПСП "Агрофірма "Роднічок"	с. Миколаївське, вул. І. Франка, 13А	вирощування зернових, технічних культур, овочів	28	Пошкоджені будівлі, розграбовано та знищено с/г техніку та обладнання. Роботу відновлено частково (необхідно проводити обстеження на вибухонебезпечні предмети)
ТОВ ДП "ПІВДЕННЕ"	с. Павлівка	вирощування зернових, технічних культур	15	Пошкоджені будівлі, розграбовано та знищено с/г техніку та обладнання. Роботу відновлено частково.
ТОВ «КОМПАНИЯ ПРОМЕТЕЙ»	Юридична адреса: м. Київ, вул. Б. Хмельницького	вирощування зернових, технічних культур	17	Пошкоджені будівлі, розграбовано та знищено с/г техніку та обладнання. Роботу не відновлено
ТОВ "СГВП "СНІГУРІВСЬКЕ"	с. Павлівка	вирощування зернових, технічних культур	15	Пошкоджені будівлі, розграбовано та знищено с/г техніку та обладнання. Роботу відновлено частково.
ТОВ "СГВП «ТАБОРІВСЬКЕ."	с. Мирне	вирощування зернових, технічних культур	10	Пошкоджені будівлі, розграбовано та знищено с/г техніку та обладнання. Роботу відновлено частково.

## 2.5. Інформація про кількість безробітного населення на території ТГ

Таблиця 2.4 - Зареєстровані у ТГ суб'єкти господарювання

на 01.01.2022		на 01.01.2023	
Кількість юридичних осіб	Кількість ФОП	Кількість юридичних осіб	Кількість ФОП
443	485	442	435

### Висновки:

Станом на 01.01.2024 року, значна частина суб'єктів господарювання на території Снігурівської ТГ зазнала серйозних пошкоджень та руйнувань через бойові дії з боку рф-країни-агресора. На жаль, переважна більшість підприємств припинили свою господарську діяльність. Після звільнення громади від окупації лише невелика кількість підприємств, зокрема Хлібозавод, КП «Снігурівський комунальник», КП «Снігурівський благоустрій» та КП «Снігурівський сервіс», змогли повністю відновити свою роботу. Ще п'ять підприємств відновили діяльність частково.

Ситуацію значно ускладнив підриг греблі Каховської ГЕС, в результаті якого відбулося підтоплення 11 населених пунктів громади, включаючи центра громади – місто Снігурівка. Ця подія мала значний вплив на економіку громади, призвівши до додаткових втрат та затримок у відновленні господарської діяльності підприємств. Наслідки цього жахливого акту екологічної катастрофи не лише поглибили економічні виклики, але й висунули нові завдання у сфері екологічної безпеки, інфраструктури та планування відновлення.

Отже, в контексті розробки ПКВ слід особливу увагу приділити відновленню пошкоджених підприємств, підтримці існуючих галузей економіки та стимулюванню нових інвестицій. За таких умов, серед пропозицій щодо покращення стану економіки в громаді, в першу чергу, слід розглянути такі:

1. Відновлення інфраструктури: першочергово важливо зосередитися на відновленні пошкодженої інфраструктури, особливо у ключових галузях економіки, таких як сільське господарство і переробна промисловість. Залучення державного фінансування, грантів від міжнародних донорів та інвестицій може значно прискорити цей процес, який має включати не лише фізичне відновлення будівель та обладнання, але й впровадження сучасних технологій та інновацій для підвищення ефективності виробництва.

2. Диверсифікація економіки: розвиток інших секторів економіки, крім сільського господарства, є важливим для зменшення залежності від однієї галузі. Це, в свою чергу, може включати розвиток легкої промисловості, туризму, а також сфери послуг.

3. Стимулювання місцевого підприємництва та інновацій: залучення інвестицій, створення сприятливих умов для стартапів і малого бізнесу, а також підтримка інноваційних проєктів, що можуть швидко стимулювати місцеву економіку. У цьому аспекті, також мають відіграти свою роль програми підтримки малого та середнього бізнесу, зокрема, надання податкових пільг, грантів, кредитів під низький відсоток та консультаційних послуг.

4. Підтримка та всебічний розвиток сільського господарства, як багаторічного пріоритетного сектору економіки регіону. Введення на національному та регіональному рівні програм підтримки місцевих фермерів та агропідприємств, включаючи субсидії, навчальні програми та допомогу в забезпеченні необхідних ресурсів та технологій для відновлення виробництва та реконструкцію систем меліорації. Розвиток та впровадження

сучасних агротехнологій і сталого землеробства: з урахуванням важливості сільського господарства для Снігурівської ТГ, інвестиції в сучасні агротехнології та методи сталого землеробства можуть підвищити продуктивність та стійкість цієї галузі.

5. Активне залучення державних та міжнародних програм відновлення, що можуть надати необхідні ресурси та фінансування для відновлення та розвитку громади. Це стосується як самостійного (на рівні ТГ) пошуку можливостей для отримання грантів, кредитів та інвестицій, так й різнобічна співпраця із сусідніми громадами в рамках міжмуніципального співробітництва, а також участь в обласних заходах за цим спрямуванням.

6. Розвиток альтернативних джерел енергії: з огляду на катастрофічну ситуацію з греблею Каховської ГЕС, доцільно розглянути можливість інвестування в альтернативні джерела енергії, такі як сонячні електростанції, що може забезпечити додаткові доходи для громади та знизити залежність від традиційних джерел енергії.

7. В контексті диверсифікації економіки громади (п.2) та враховуючи близькість Миколаївської області до моря, доцільним вбачається розвиток туристичної інфраструктури в межах ТГ: інвестування у розвиток туристичних об'єктів та послуг може допомогти привабити відвідувачів та стимулювати місцеву економіку за рахунок розвитку суміжних до туризму галузей (будівництво, торгівля, надання готельно-ресторанних послуг тощо).

8. Впровадження програм перенавчання та розвитку нових навичок для місцевих мешканців, особливо тих, хто втратив роботу через зупинку підприємств. Впровадження на базі самої ТГ та суміжних до неї, проєктів відповідного спрямування, із зосередженням на навчанні сучасним навичкам, що затребувані на ринку праці.

9. Проведення активної комунікаційної кампанії для привернення уваги до потреб громади, залучення потенційних інвесторів до місцевого бізнесу та волонтерів до процесу відновлення.

Впровадження цих заходів, що спрямовані на відновлення економічної активності у Снігурівській територіальній громаді, має сприяти створенню відповідного підґрунтя для майбутнього всебічного розвитку та підвищення якості життя мешканців ТГ.



### 3. Загальна екологічна оцінка територіальної громади (характеристика за компонентами довкілля)<sup>13</sup>

#### 3.1. Клімат і тенденції зміни клімату

Згідно з агрокліматичним районуванням територія Снігурівської міської територіальної громади відноситься до засушливих регіонів області, які характеризуються помірно-континентальним, сухим кліматом.

Спекотний сезон триває 3,5 місяці, з 24 травня по 8 вересня, із середньодобовою максимальною температурою вище 24°C. Найспекотніший місяць року в Снігурівці – липень із середньою максимальною температурою повітря 29°C та найнижчою 17°C.

Холодний сезон триває 3,8 місяця, з 19 листопада по 12 березня, із середньодобовою високою температурою нижче 6°C. Найхолодніший місяць року в Снігурівці - січень із середньою мінімальною температурою -5°C і максимальною -1°C.

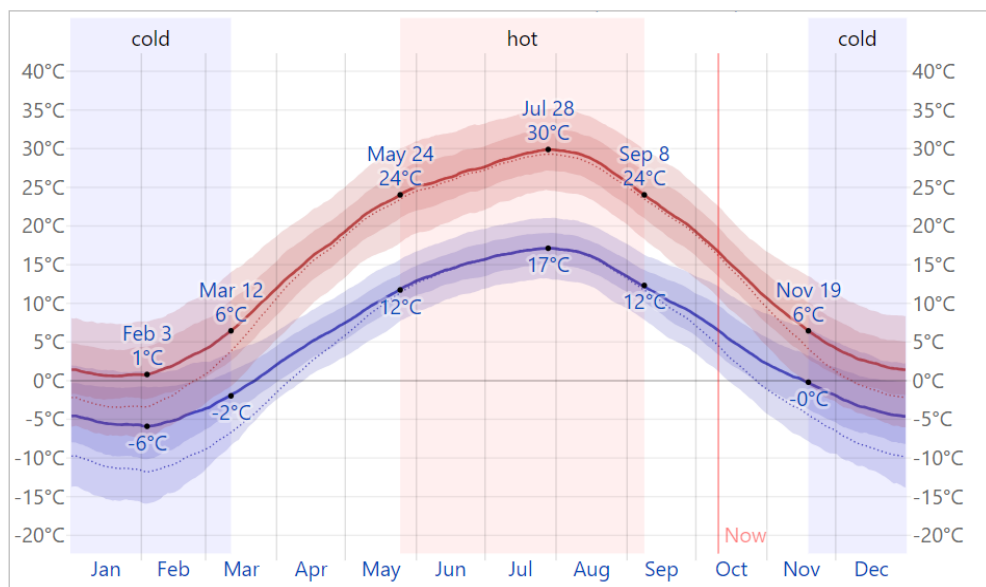


Рисунок 3.1 – Середня максимальна і низька температура в м. Снігурівка<sup>14</sup>

Середньодобова найвища (червона лінія) і найнижча (синя лінія) температура зі смугами від 25 до 75 і від 10 до 90 процентилля. Тонкі пунктирні лінії – це відповідні середні сприйняті температури

Тривалість без морозного періоду становить 160-205 днів, а вегетаційного - 215-225 днів.

Опади в громаді випадають досить рівномірно. Річна кількість опадів коливається від 350 мм до 450 мм. Максимум опадів випадає влітку переважно у вигляді злив. Відносна вологість повітря в середньому за рік становить 60-70%, а в літні місяці - 40-60%, часто в денні години - менше 30%, а в суховійні дні -10-20%, число яких становить 11-17, а в серпні можуть повторюватися через день. Великої шкоди землеробству в зоні завдають повітряні та ґрунтові посухи, які часто поєднуються з пиловими бурями. Гідротермічний коефіцієнт не перевищує 0,8-0,9, що свідчить про посушливість клімату. Бездошові періоди можуть

<sup>13</sup> Перелік джерел інформації про показники сфери екології наведено у Додатку 1.3

<sup>14</sup> Інформація з ресурсу [WeatherSpark.com](http://WeatherSpark.com).

тривати 2,5-3 місяці. Тобто сталі врожаї сільськогосподарських культур в цій зоні можна одержувати лише на зрошуваних землях.

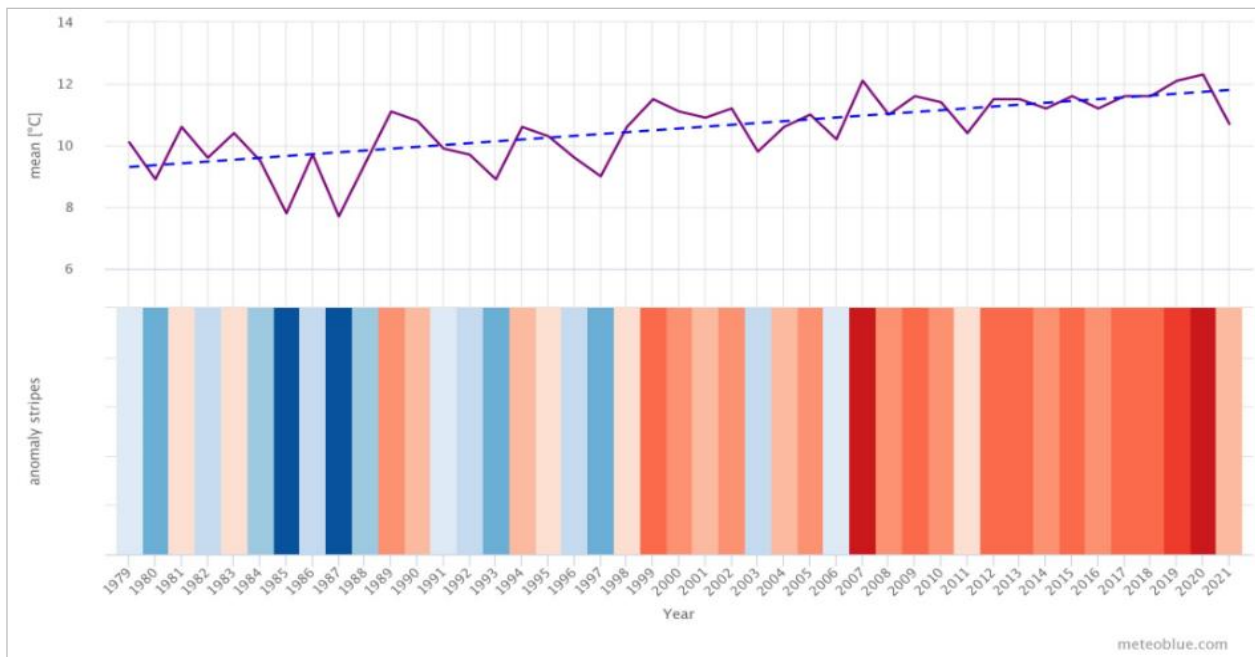


Рисунок 3.2 – Середньорічна зміна температури, тенденція та аномалія, 1979 – 2023 роки<sup>15</sup>

*Пунктирна синя лінія — лінійна тенденція зміни клімату: температурний тренд позитивний, через зміну клімату у регіоні стає тепліше. У нижній частині графіка зображені так звані смуги зігрівання. Кожна кольорова смуга представляє середню температуру за рік - синя для холодніших і червона для теплих років.*



Рисунок 3.3 – Середньорічна кількість атмосферних опадів, тенденція і аномалії, 1979 – 2023 роки<sup>16</sup>

<sup>15</sup> Інформація з ресурсу <https://www.meteoblue.com/>.

<sup>16</sup> Інформація з ресурсу <https://www.meteoblue.com/>.

Спостерігається тенденція до незначного зменшення середньорічної кількості атмосферних опадів. Загалом більш помітним є коливання із року в рік кількості опадів. Загальна тенденція для степової зони – незначні зміни опадів при збільшенні їхньої інтенсивності.

Прогнозні моделі зміни клімату згідно чотирьох соціально-економічних сценаріїв управління викидами парникових газів показують зростання середньої річної температури у перспективі до 2059 року. В умовах зміни клімату та зумовленого ними зменшення обсягів водних ресурсів в межах території регіону ці проблеми мають тенденцію до загострення. Ними зумовлена недостатня якість питної води, виснаження поверхневих вод, погіршення гідрологічного режиму водотоків та водойм, виснаження підземних вод, виникнення/загострення конфліктів водокористування (проблеми розподілу водних ресурсів для забезпечення потреб населення, промислового та сільськогосподарського виробництва тощо).

**Таблиця 3.1 - Кліматичні моделі Climate Models: 2040 – 2059**

Низькі обсяги викидів парникових газів (RCP 2.6)	Низькі обсяги викидів парникових газів (RCP 2.6)	Помірні обсяги викидів парникових газів (RCP 4.5)	Помірні обсяги викидів парникових газів (RCP 4.5)	Високий обсяг викидів парникових газів (RCP 6.0)	Високий обсяг викидів парникових газів (RCP 6.0)	Дуже високий обсяг викидів парникових газів (RCP 8.5)	Дуже високий обсяг викидів парникових газів (RCP 8.5)
Зміна середньорічної температури, °С	Зміна кількості середньорічних атмосферних опадів, мм	Зміна середньорічної температури, °С	Зміна кількості середньорічних атмосферних опадів, мм	Зміна середньорічної температури, °С	Зміна кількості середньорічних атмосферних опадів, мм	Зміна середньорічної температури, °С	Зміна кількості середньорічних атмосферних опадів, мм
<b>1-1,5</b>	<b>0-50</b>	<b>1,5 – 2,0</b>	<b>0-50</b>	<b>1,5 – 2,0</b>	<b>0-50</b>	<b>2,5 – 2,75</b>	<b>0-25</b>

## 3.2. Водні ресурси

Основною річкою Снігурівської міської територіальної громади є річка Інгулець, яка перетинає громаду із півночі на південь. Практично на північній межі у Інгулець впадає права притока - річка Висунь. У західній частині громади протікає річка Вірьовчина, яка впадає у протоку Дніпра - Кошову поблизу міста Херсон. Річки громади належать до басейну Дніпра, суббасейну Нижнього Дніпра. У південно-західній частині громади створена система зрошувальних каналів. Ці канали є складовою Інгулецької зрошувальної системи, водозабором якої є річка Інгулець (Управління каналів річки Інгулець ДАВР України).

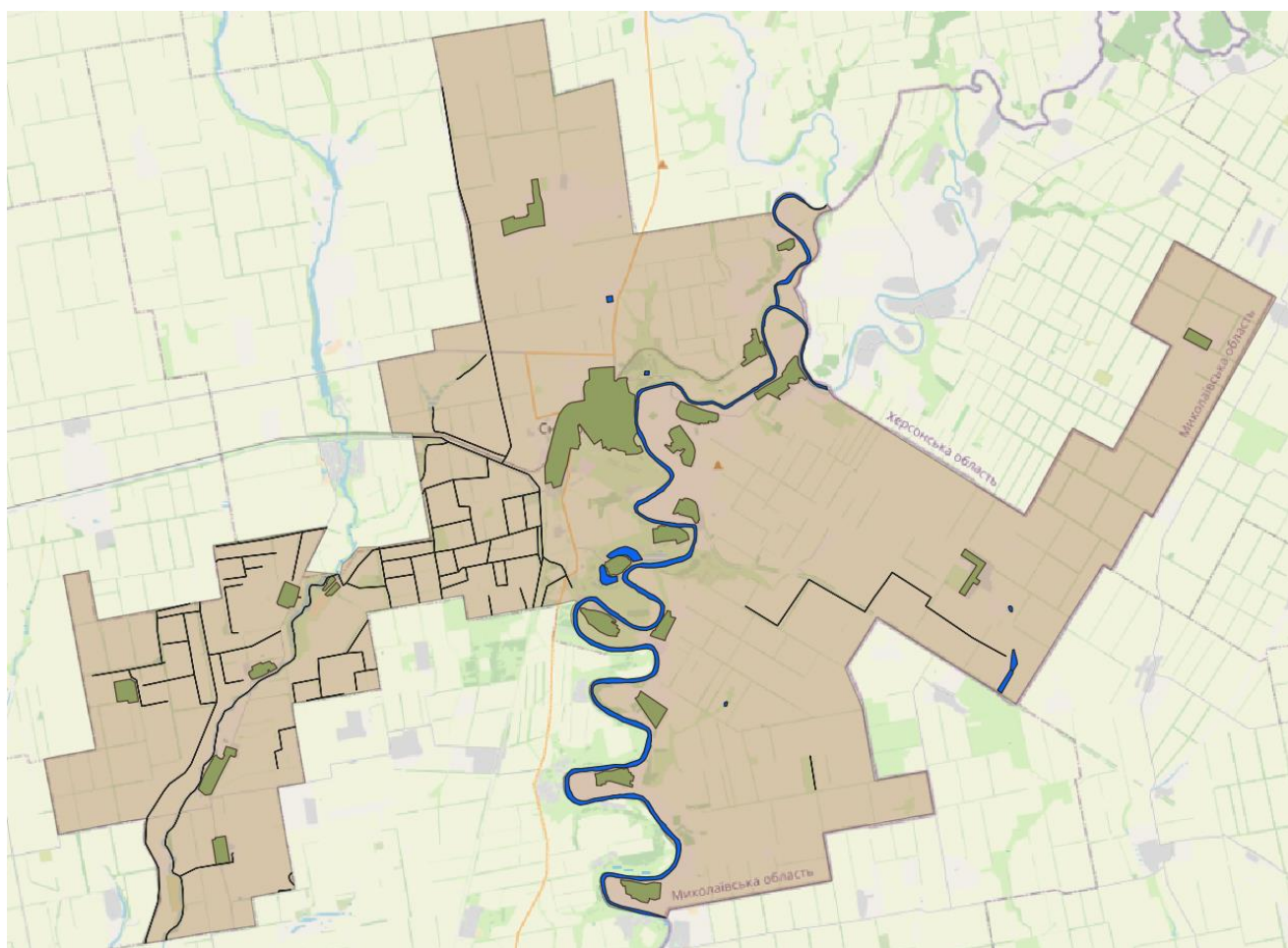


Рисунок 3.1 – Водні об’єкти на території Снігурівської ТГ

### 3.3. Ґрунти

Ґрунтовий покрив Снігурівської міської територіальної громади представлений переважно чорноземами південними малогумусними легко- та важкосуглинковими. Фізичні властивості південних чорноземів у порівнянні з звичайними характеризуються погіршенням водного режиму. Це погіршення зумовлено особливостями кліматичного режиму, менш сприятливим складом ґрунтотвірних порід: слабка оструктуреність, ущільнення. Ґрунти мають велику ємкість вбирання, що характеризується значною насиченістю кальцієм та магнієм, малим вмістом натрію.

Спорадичне поширення на території громади мають лучно-чорноземні глейові солонцювато-осолоділі важкосуглинкові ґрунти, які приурочені до западин. Ці ґрунти формуються за умов періодичного перезволоження, це – локальні пониження, для них типовим є підтоплення і затоплення, наприклад після танення снігу або інтенсивних опадів. Мозаїчну варіабельність ґрунтового покриву громади створюють заплавні ґрунти, які поширені на піщаних терасах. Вони репрезентовані лучними поверхнево-слабосолонцюватими, лучними глибоко-середньо- і сильносолонцюватими, чорноземами глинисто-піщаними і супіщаними та чорноземами карбонатними важкосуглинковими змитими на глинах.

Для ґрунтів громади характерне погіршення якісних показників родючості ґрунтів. Спостерігається порушення структури посівних площ, порушення сівозмін і оптимальних систем полезахисних лісонасаджень. Недотримання технологій і термінів проведення обробітку ґрунту, захисту рослин від бур'янів, шкідників та хвороб, застосування хімічних меліорантів, негативно впливає на відтворення родючості ґрунтів, загострює проблеми гумусового та агрофізичного стану і веде до зниження родючості ґрунтів. Дегуміфікація, водна ерозія, дефляція, підтоплення – провідні види ґрунтових деградаційних процесів. У їх складі першість належить процесам водної ерозії ґрунтів.

**Таблиця 3.2 - Основні типи ґрунтів громади**

Основні типи ґрунту	Особливо цінні ґрунти	Домінантні види деградації ґрунтів	Субдомінантні види деградації ґрунтів
Чорноземи південні на лесах	Чорноземи південні малогумусні важкосуглинкові, чорноземи південні малогумусні легкоглинисті, чорноземи південні малогумусні важкосуглинкові змиті. Особливо цінні ґрунти регіонального значення	Вітрова ерозія (дефляція)	Водна ерозія (поверхневий змив і розмив ґрунтів)
Оглеєні ґрунти подів і западин: лучно-чорноземні глейові солонцювато-осолоділі важкосуглинкові, лучно-чорноземні осолоділі ґрунти важкосуглинкові		Затоплення, осолонцювання	Осолодіння
Чорноземи переважно щебенюваті на елювії карбонатних і окарбоначених порід: чорноземи карбонатні важкосуглинкові змиті на елювії карбонатних порід, чорноземні глинисто-піщані і супіщані ґрунти		Дефляція	Дегуміфікація
Лучні ґрунти на делювіальних і алювіальних відкладах: лучні глибоко-середньо- і сильносолонцюваті ґрунти, лучні поверхнево-слабосолонцюваті ґрунти		Заболочування	Осолонцювання

### 3.4. Землі лісового фонду

На території Снігурівської громади наявні землі лісового фонду, які належать до Снігурівського лісництва філії «Баштанське лісове господарство». Це – невеликі за площею фрагменти лісів, розосереджені переважно вздовж річки Інгулець. На полях створені і функціонують захисні лісосмуги.

**Таблиця 3.3 - Статистична інформація щодо земель лісового фонду відносно території громади**

Площа земель лісового фонду, га	Частка земель лісового фонду, %
3113,9 <sup>17</sup>	4,4

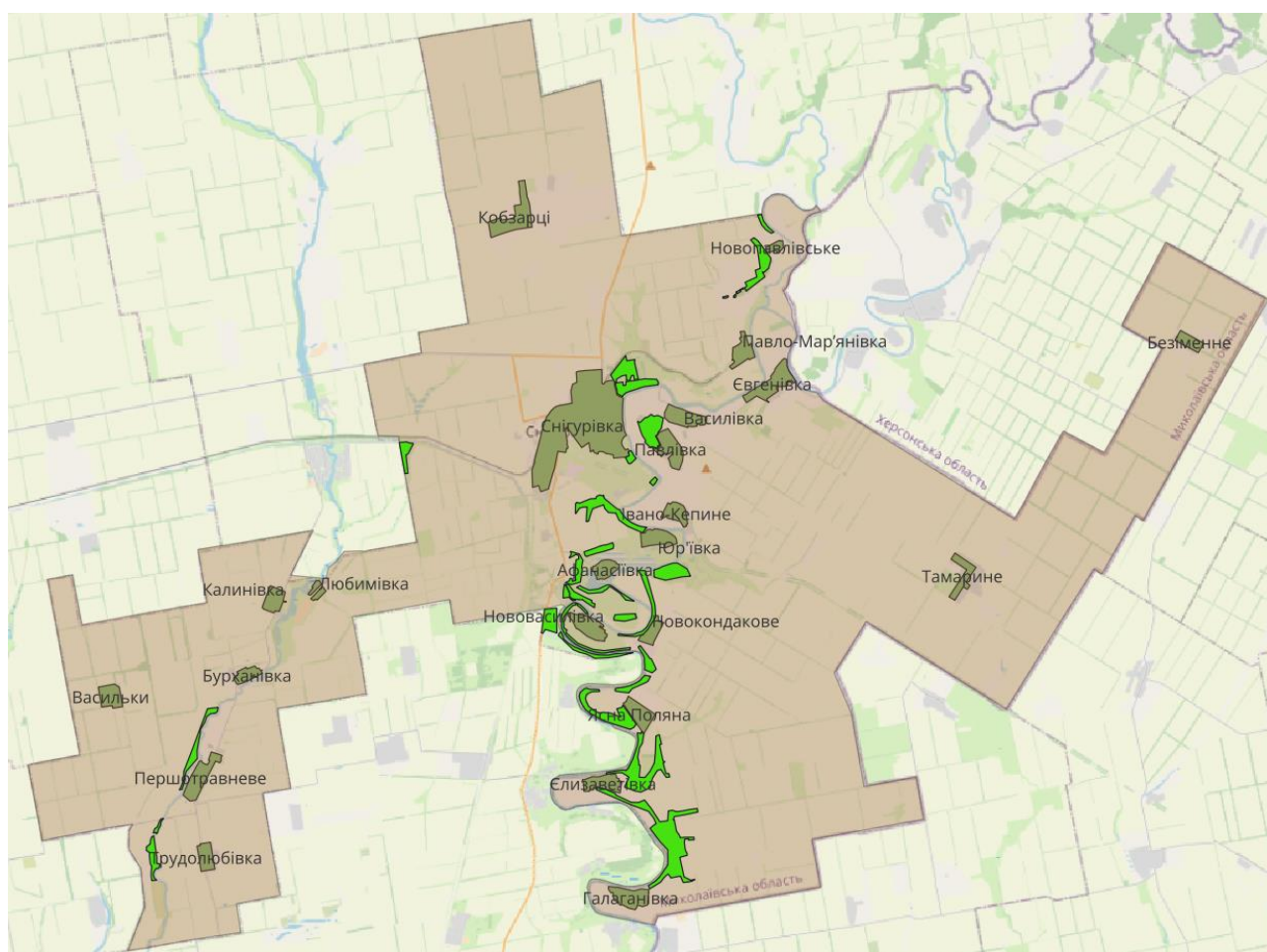


Рисунок 3.2 – Лісовий фонд на території Снігурівської ТГ

<sup>17</sup> Площа земель лісового фонду в даному розділі визначена за результатами геоінформаційного моделювання

### 3.5. Природоохоронні території

На території Снігурівської міської територіальної громади представлені 4 об'єкти природно-заповідного фонду, три ботанічних заказники у долині річки Інгулець і одна гідрологічна пам'ятка природи у місті Снігурівка. Загальна площа територій ПЗФ – 47,01 га. Долина річки Інгулець належить до території Смарагдової мережі Lower Inhulets river valley (SITECODE UA0000321).

**Таблиця 3.4 - Відомості про об'єкти природно-заповідного фонду**

№ п/п	Назва території природно-заповідного фонду	Площа, га	Рішення про створення
1	гідрологічна пам'ятка природи «Джерело мінеральної води в м. Снігурівка»	0,01	рішення виконкому Миколаївської обласної ради народних депутатів від 21.07.1972 №391, від 23.10.1984 №448
2	ботанічний заказник «Івано-Кепине»	25,00	рішення виконкому Миколаївської обласної ради народних депутатів від 16.12.1987 №336
3	ботанічний заказник «Кримки»	7,00	рішення Миколаївської обласної ради від 02.02.1995 №24
4	ботанічний заказник «Лощина»	15,00	рішення Миколаївської обласної ради від 02.02.1995 №24

**Таблиця 3.5 - Відомості про території природно-заповідного фонду**

Площа територій ПЗФ, га	Частка територій ПЗФ, %	Площа територій Смарагдової мережі, га	Частка територій Смарагдової мережі, %	Площа територій водно-болотних угідь, га	Частка територій водно-болотних угідь, %
47,01	0,06	8508,9	12,1	-	-



Рисунок 3.3 – Об'єкти природно-заповідного фонду на території Снігурівської ТГ

### 3.6. Екологічна мережа

Згідно зі схемою регіональної екологічної мережі Миколаївської області (складова Комплексної програми охорони довкілля Миколаївської області на 2021-2027 роки) на території Снігурівської міської територіальної громади наявні три ключові елементи регіональної екомережі – ботанічні заказники, які мають статус природно-заповідних об'єктів. Долина річки Інгулець є сполучною територією регіональної екомережі-Інгульський коридор (с18) - регіональної екомережі.

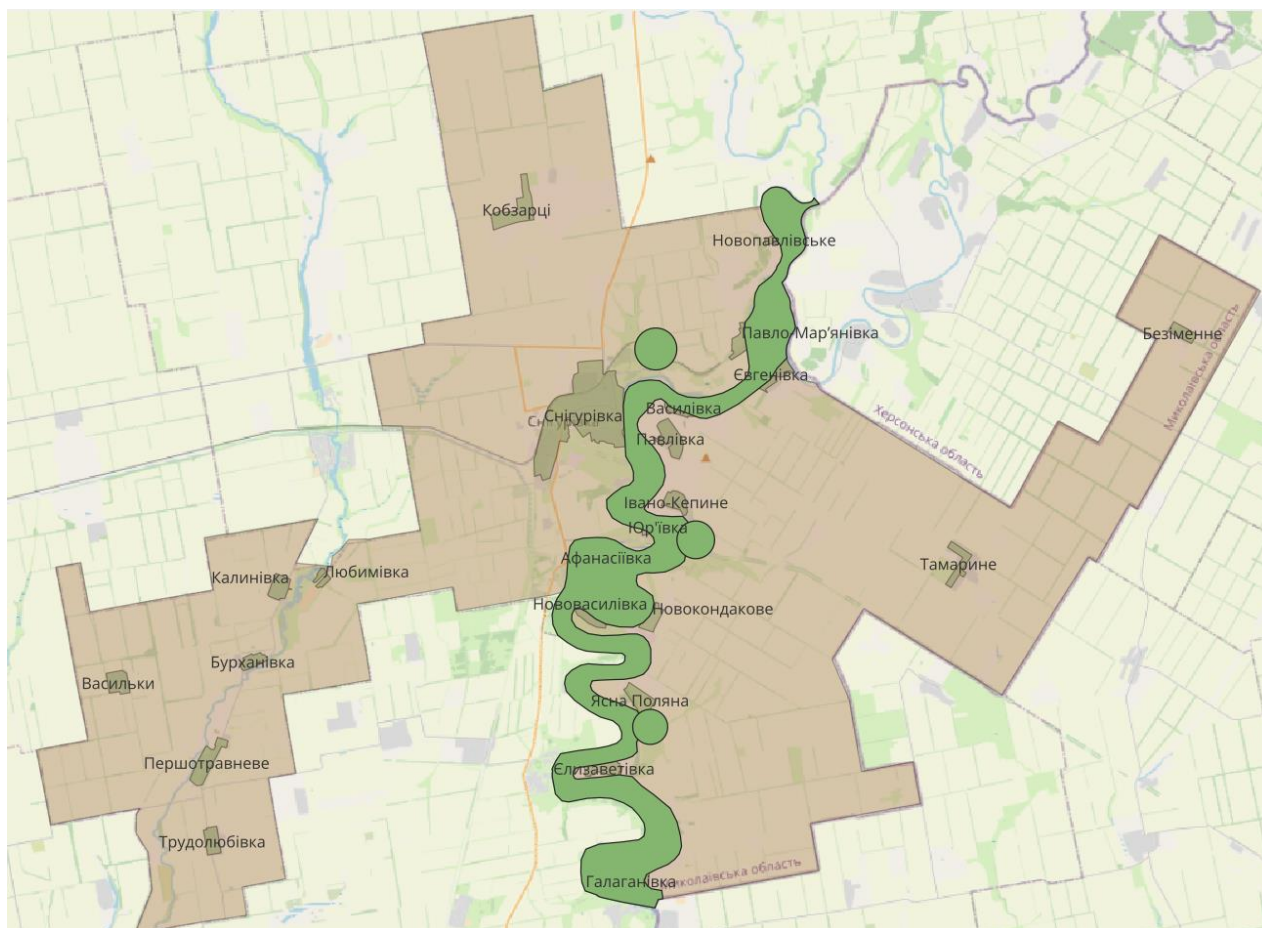


Рисунок 3.4 – Об'єкти екологічної мережі на території Снігурівської ТГ

#### Флора

Флора Снігурівської громади представлена різноманітними рослинними угрупованнями, характерними для степової зони України. Основними типами рослинності є:

Степова рослинність:

Типчаково-ковилові степи: Домінують злаки, такі як ковила (*Stipa*), типчак (*Festuca*), а також різнотрав'я – горицвіт (*Adonis*), шавлія (*Salvia*), чебрець (*Thymus*).

Лучні степи: Вологолюбні види, такі як конюшина (*Trifolium*), мітлиця (*Agrostis*), синяк (*Echium*).

Лісові насадження:

Лісосмуги, створені для захисту ґрунтів від ерозії, де зустрічаються акація біла (*Robinia pseudoacacia*), тополя (*Populus*), верба (*Salix*).

Прибережна рослинність:



Вздовж річок Інгулець, Висунь, Віршовчина ростуть вологолюбні види – очерет (*Phragmites*), рогіз (*Typha*), осока (*Carex*).

Заплавні ліси та чагарники:

Деревні та чагарникові види, такі як верба (*Salix*), вільха (*Alnus*), калина (*Viburnum*).

## Фауна

Фауна Снігурівської громади також є багатою та різноманітною, включаючи види, характерні для степової та річкової екосистем:

Ссавці:

Гризуни: Польовий мишак (*Apodemus agrarius*), ховрах (*Spermophilus*).

Хижак: Лисиця (*Vulpes vulpes*), єнотоподібний собака (*Nyctereutes procyonoides*).

Копитні: Косуля (*Capreolus capreolus*).

Птахи:

Степові види: Дрохва (*Otis tarda*), жайворонок степовий (*Melanocorypha calandra*).

Водоплавні та прибережні: Качка кряква (*Anas platyrhynchos*), чапля сіра (*Ardea cinerea*).

Хижі птахи: Канюк звичайний (*Buteo buteo*), лунь польовий (*Circus cyaneus*).

Рептилії та амфібії:

Рептилії: Ящірка зелена (*Lacerta viridis*), гадюка звичайна (*Vipera berus*).

Амфібії: Жаба озерна (*Rana ridibunda*), ропуха зелена (*Bufo viridis*).

Риби:

Річки Інгулець та його притоки багаті на різні види риб, такі як карась (*Carassius carassius*), окунь (*Perca fluviatilis*), щука (*Esox lucius*).

Безхребетні:

Комахи: Бджоли (*Apis mellifera*), метелики (*Papilionoidea*), різноманітні жуки (*Coleoptera*).

Флора і фауна Снігурівської громади є цінним природним ресурсом, який потребує охорони та збереження, особливо у зв'язку з впливом змін клімату та антропогенними факторами.

Необхідно здійснити дослідження про те яким чином підтрив Каховської ГЕС вплинув на біорізноманіття громади і які це матиме наслідки.

### 3.7. Забруднення довкілля: повітря, вода, ґрунти

Снігурівська міська територіальна громада не входить до переліку регіонів з високим забрудненням атмосфери. Рівень техногенного навантаження на навколишнє природне середовище в громаді нижчий, ніж в середньому по Україні.

Річні об'єми утворених відходів становлять 3,4 тис.т, в тому числі у м. Снігурівка 1,3 тис.т, сільських населених пунктах – 2,1 тис.т. Серед усіх видів утворення відходів найбільша частка припадає на тверді побутові відходи<sup>18</sup>. Відсутність комплексного підходу в галузі поводження та видалення побутових відходів у населених пунктах громади, полігонів для розміщення ТПВ призводить до зростання числа стихійних сміттєзвалищ.

Питання поводження із відходами, зокрема, складування та утилізація твердих побутових та промислових відходів для громади за офіційними даними з сайту Управління екології та природних ресурсів Миколаївської облдержадміністрації є невирішеним<sup>19</sup>. В межах території Снігурівської міської ради Баштанського району Миколаївської області наявний 1 полігон для утилізації та знешкодження сміття та твердих побутових відходів (Комунальне підприємство «Снігурівський благоустрій»). Всього на території громади налічується 20 сміттєзвалищ загальною площею майже 30,2 га<sup>20</sup>.

До стаціонарних джерел забруднення компонентів довкілля (повітря, води, ґрунтів) відносяться підприємства енергетичної (АТ «Миколаївобленерго»), переробної та харчової галузі, зокрема, переробка с/г продукції, АЗС та потужна зрошувальна система тощо. Окрім цього, джерелами забруднення атмосферного повітря є автомобільний транспорт. Територією громади проходять автошляхи Т 1508, Р81 територіального, регіонального та місцевого значення у Миколаївській, Кіровоградській та Херсонській областях.

Однією з головних проблем громади є неналежна якість питної води – неглибокі свердловини, з яких подається вода до систем водопостачання, розташовані в заплаві річки Інгулець, забрудненої шахтними водами Криворізького басейну. Проблема ускладнюється непрацюючими очисними спорудами. За санітарно-хімічними показниками досліджувані проби не відповідають гігієнічним нормативам<sup>21</sup>. За результатами обстежень Державного агентства водних ресурсів України в м. Снігурівка зафіксовано перевищення нормативів по завислих речовинах в 5,65 разів, хлоридах та сульфатах в 3,26 та 8,56 разів.

Централізована система водовідведення наявна лише у м. Снігурівка. Будівництво мереж водопостачання та водовідведення здійснювалося у 1917 – 1968 роках, 63 % з них потребують проведення заміни та капітального ремонту. Застарілість, технічна зношеність обладнання та водопровідних труб призводить до зростання нераціональних втрат у водомережах. Незадовільний технічний стан систем водопостачання загалом та, зокрема, водопровідних мереж негативно позначається на якості та кількості води, що подається споживачам. Також відсутність централізованої системи відведення та очищення поверхневого стоку (зливових вод) негативно впливає на стан поверхневих водних ресурсів громади (річки Інгул та її притоків).

Погіршення екологічного стану навколишнього середовища громади можуть зумовлювати:

- навантаження на роботу очисних підприємств з переробки сільськогосподарської продукції призводить до додаткового забруднення вод;
- низька частка природного рослинного покриву та вирубування лісосмуг;
- неналежне функціонування системи зрошування, що не відповідає стандартам водокористування та енергоефективності<sup>22</sup>.

<sup>18</sup> Звіт про стратегічну екологічну оцінку Стратегії розвитку Снігурівської територіальної громади до 2027 (2030) року.

<sup>19</sup> [Поводження з відходами. Реєстри. Управління екології та природних ресурсів. Миколаївська область, Україна.](#)

<sup>20</sup> Звіт про стратегічну екологічну оцінку Стратегії розвитку Снігурівської територіальної громади до 2027 (2030) року.

<sup>21</sup> [Регіональна доповідь про стан навколишнього природного середовища в Миколаївській області у 2021 році. Миколаїв: 2022 р.](#)

<sup>22</sup> Звіт про стратегічну екологічну оцінку Стратегії розвитку Снігурівської територіальної громади до 2027 (2030) року.

### 3.8. Корисні копалини і альтернативна енергетика

Корисні копалини Снігурівської міської ТГ представлені нерудними родовищами: піском, глиною, бутовим камінням. Виявлено горизонти мінеральних вод хлоридно-сульфатно-натрієвого складу. Станом на 01 січня 2019 року видобуток корисних копалин не здійснюється.

Умови території громади обмежено сприятливі для розвитку вітрової енергетики, характеристики щільності потужності вітру на висоті 100 м переважно понад 300 Вт/ м<sup>2</sup>. Території із такими характеристиками підходять для більшості застосувань вітрових турбін.

**Таблиця 3.6 - Відомості щодо корисних копалин й альтернативної енергетики**

Родовища корисних копалин, на які отримані дозволи	Спеціальні дозволи на користування водою	Потенціал сонячної енергії - Потенційне виробництво фотоелектричної електроенергії (PVOUТ), кВтч/кВтп	Потенціал вітрової енергії – Щільність потужності вітру (Wind Power Density (WPD) Вт/ м <sup>2</sup> )
-	-	1268 – 1286	на висоті 50 м 138 – 235 на висоті 100 м 235 - 337

### 3.9. Інформацію про шкоду, заподіяну бойовими діями

Снігурівська міська територіальна громада зазнала найбільш значних воєнних впливів внаслідок безпосередніх боїв на місцевості, які були зосереджені в південно-східній частині території. Найбільш заглиблена в область лінія фронту пролягала через досліджувану громаду. До сьогодні територія зазнає безперервних обстрілів. Високий відсоток замінованих територій свідчить про відносно тривалий період окупації, що складає загрозу для цивільного населення та геохімічні ризики потенційного забруднення земель, що можуть призвести до фізико-хімічної та біологічної деградації. На територіях, які були під бомбардуванням або обстрілами, та звільнених територіях, які були в окупації, ведення сільського господарства тимчасово призупинено.

Екологічна ситуація в басейні річки Інгулець була вкрай складна до 2022 року і ще більше загострилась через ведення бойових дій. Внаслідок скидів високомінералізованих зворотних вод гірничорудними підприємствами Кривбасу, річка Інгулець практично повністю втратила здатність до самоочищення. Щорічно, у весняний період, здійснювалася промивка річки дніпровською водою через Карачунівське водосховище, яке наповнюється каналом Дніпро-Інгулець у визначені Регламентом терміни. Промивка річки Інгулець була необхідною для поліпшення екологічного стану русла у Кіровоградській, Дніпропетровській, Миколаївській та Херсонській областях. Внаслідок бойових дій гідротехнічні споруди на Карачунівському водосховищі зруйновані, промивка річки Інгулець не здійснюється вже 2 роки (з 2022 року). Це створює умови для забруднення сільськогосподарських земель, які зрошуються водою із Інгульця (південніше Снігурівки).

Внаслідок підриву Каховської ГЕС підтоплення зазнали 11 сільських населених пунктів громади та місто Снігурівка. Підняття води більше як на 6 метрів спричинило пошкодження та знищення інфраструктури, що призводить до погіршення цілісності функціонування громади. По факту підриву відкрито кримінальне провадження за статтею 441 ККУ екоцид. Науковці спостерігають за змінами довкілля. Вилив нечистот із вигрібних як та забруднення води у криницях це одна з видимих ознак затоплення. Громада повинна продумати систему моніторингу та збору екологічних даних для фіксування шкоди та планування заходів із відновлення.

Замінування, засмічення відходами воєнного походження, руйнування ґрунтово-рослинного покриву території є одними з наслідків, заподіяних громаді внаслідок бойових дій.

#### Висновки:

Для покращення екологічного стану громади необхідні комплексні заходи, спрямовані на поліпшення якості води, відновлення ґрунтів, впровадження ефективних систем управління відходами та відновлення інфраструктури, зруйнованої внаслідок бойових дій.

Територія Снігурівської міської територіальної громади має специфічні кліматичні умови, які впливають на сільське господарство та водні ресурси. Громада розташована у засушливому регіоні з помірно-континентальним кліматом, що характеризується довгим спекотним сезоном та коротким холодним сезоном. Тривалість без морозного періоду становить 160-205 днів, що дозволяє вирощувати сільськогосподарські культури лише на зрошуваних землях. З огляду на це громаді доцільно застосовувати природоорієнтовані рішення такі як лісосмуги, черезсмужжя, застосовувати техніки обробітку землі, що

дозволить зменшити випаровуваність, контролювати здатність ґрунтів до секвестрації парникових газів.

Водні ресурси громади представлені переважно річкою Інгулець, яка є основним джерелом для зрошувальної системи. Однак проблема якості питної води та зношеність водопровідної інфраструктури потребують нагального вирішення.

Ґрунти громади переважно чорноземні, але страждають від деградаційних процесів, таких як дефляція та ерозія. Неправильне землекористування, недотримання сівозмін та використання хімічних меліорантів погіршують родючість ґрунтів.

Екологічний стан довкілля погіршується через недостатню увагу до управління відходами, відсутність належної системи зрошування та старіння водопровідної інфраструктури. Проблеми з якістю води посилюються через забруднення річки Інгулець шахтними водами Криворізького басейну.

Корисні копалини на території громади не видобуваються, але є потенціал для розвитку вітрової та сонячної енергетики, виробництво енергії з біомаси. Воєнні дії значно вплинули на екологічний стан території, спричинили забруднення та руйнування інфраструктури та потребують фінансування заходів із відновлення.

## 4. Характеристика житлової та соціальної інфраструктури громади

### 4.1. Житлова інфраструктура

На території Снігурівської міської ТГ станом на 01.01.2022 року знаходилося 8 433 об'єктів житлової нерухомості, з них: 8 301 - будинки садибного типу (98,4% від загальної кількості житла); 132 - багатоквартирні житлові будинки (1,57% від загальної кількості житла). Станом на 01.01.2023 року кількість об'єктів житлової нерухомості складає 7 890 од., тобто на 543 одиниці менше, ніж було.

Загальна кількість квартир в багатопверхових житлових будинках громади складає 1411 одиниць. 129 багатоквартирних будинків знаходяться в місті Снігурівка і 3 в с. Нововасилівка.

Таблиця 4.1 - Загальна інформація про житлову забудову на території ТГ

Назва населеного пункту	Тип житлової забудови	на 01.01.2022			на 01.01.2023		
		К-ть, од.	Загальна площа, м <sup>2</sup>	К-ть квартир	К-ть, од.	Загальна площа, м <sup>2</sup>	К-ть квартир
м. Снігурівка	Багатоквартирний будинок	129	x	1411	129	x	1411
	Будинок садибного типу	3 773	x	X	3 773	x	X
с. Юріївка	Будинок садибного типу	308	x	X	209	x	X
с. Афанасіївка	Будинок садибного типу	261	x	X	168	x	X
с. Василівка	Будинок садибного типу	316	x	X	316	x	X
с. Євгенівка	Будинок садибного типу	438	x	X	438	x	X
с. Павло-Мар'янівка	Будинок садибного типу	239	x	X	239	x	X
с. Кобзарці	Будинок садибного типу	318	x	X	318	x	X
с. Новопавлівське	Будинок садибного типу	173	x	X	100	x	X
с. Калинівка	Будинок садибного типу	236	x	X	193	x	X
с. Бурханівка	Будинок садибного типу	95	x	X	52	x	X
с. Любимівка	Будинок садибного типу	36	x	X	14	x	X
с. Нововасилівка	Багатоквартирний будинок	3	x		3	x	
	Будинок садибного типу	246	x	X	246	x	X
с. Новокондакове	Будинок садибного типу	187	x	X	187	x	X
с. Галаганівка	Будинок садибного типу	210	x	X	210	x	X
с. Єлизаветівка	Будинок садибного типу	130	x	X	130	x	X
с-ще Ясна-Поляна	Будинок садибного типу	4	x	X	4	x	X
с. Павлівка	Будинок садибного типу	441	x	X	345	x	X
с. Івано-Кепине	Будинок садибного типу	205	x	X	134	x	X
с. Мирне	Будинок садибного типу	187	x	X	187	x	X
с. Трудолюбівка	Будинок садибного типу	131	x	X	131	x	X
с-ще Васильки	Будинок садибного типу	15	x	X	15	x	X
с. Тамарине	Будинок садибного типу	322	x	X	287	x	X
с. Безіменне	Будинок садибного типу	31	x	X	0	x	X

## 4.2. Соціальна інфраструктура

В Снігурівській міській територіальній громаді налічується 20 закладів освіти, з них: 6 – закладів дошкільної освіти (30% від загальної кількості); 10 – закладів загальної середньої освіти (60% від загальної кількості); 2 – заклади позашкільної освіти (10% від загальної кількості).

### Заклади дошкільної освіти:

- Снігурівський заклад дошкільної освіти №1 (ясла-садок) Снігурівської міської ради - проектна потужність 120 дітей, відвідуваність 75 дітей, завантаженість 63%;
- Снігурівський заклад дошкільної освіти №2 (ясла-садок) Снігурівської міської ради - проектна потужність 99 дітей, відвідуваність 74 дітей, завантаженість 75%;
- Снігурівський заклад дошкільної освіти №4 (ясла-садок) Снігурівської міської ради - проектна потужність 89 дітей, відвідуваність 71 дитина, завантаженість 80%;
- Снігурівський заклад дошкільної освіти №7 (ясла-садок) Снігурівської міської ради - проектна потужність 87 дітей, відвідуваність 54 дитини, завантаженість 62%;
- Івано-Кепинський заклад дошкільної освіти (ясла-садок) Снігурівської міської ради - проектна потужність 74 дитини, відвідуваність 14 дітей, завантаженість 19%;
- Новокондаківський заклад дошкільної освіти (ясла-садок) Снігурівської міської ради - проектна потужність 17 дітей, відвідуваність 9 дітей, завантаженість 53%;

### Заклади загальної середньої освіти:

- Галаганівська гімназія з початковою школою та дошкільним підрозділом Снігурівської міської ради - проектна потужність 130 дітей, відвідуваність 105 дітей, завантаженість 80%;
- Євгенівська гімназія з початковою школою та дошкільним підрозділом Снігурівської міської ради - проектна потужність 380 дітей, відвідуваність 124 дітей, завантаженість 33%;
- Калинівська гімназія з початковою школою та дошкільним підрозділом Снігурівської міської ради - проектна потужність 150 дітей, відвідуваність 84 дітей, завантаженість 56%;
- Кобзарцівська початкова школа з дошкільним підрозділом Снігурівської міської ради - проектна потужність 75 дітей, відвідуваність 55 дитини, завантаженість 73%;
- Павлівська гімназія з початковою школою та дошкільним підрозділом Снігурівської міської ради Снігурівської міської ради - проектна потужність 500 дітей, відвідуваність 154 дитина, завантаженість 31%;
- Першотравнева гімназія з початковою школою та дошкільним підрозділом Снігурівської міської ради - проектна потужність 480 дітей, відвідуваність 62 дитини, завантаженість 16%;
- Снігурівський ліцей Снігурівської міської ради - проектна потужність 900 дітей, відвідуваність 585 дитини, завантаженість 65%;
- Нововасилівська філія Снігурівського ліцею Снігурівської міської ради - проектна потужність 280 дітей, відвідуваність 62 дітей, завантаженість 22%;
- Снігурівський ліцей №3 Снігурівської міської ради - проектна потужність 860 дітей, відвідуваність 564 дитина, завантаженість 65%;

- Тамаринська гімназія з початковою школою та дошкільним підрозділом Снігурівської міської ради - проектна потужність 75 дітей, відвідуваність 29 дітей, завантаженість 39%;
- Юрївська гімназія з початковою школою та дошкільним підрозділом Снігурівської міської ради - проектна потужність 464 дітей, відвідуваність 87 дитини, завантаженість 19%;

Заклади позашкільної освіти:

- Снігурівський будинок творчості дітей та юнацтва - проектна потужність 450 дітей, відвідуваність станом на 01.01.2024 року - 435 дітей, завантаженість 97%;
- Снігурівська дитячо-юнацька спортивна школа Снігурівської міської ради - проектна потужність 400 дітей, станом на 01.01.2024 року відвідуваність 300 дітей, завантаженість 75%.

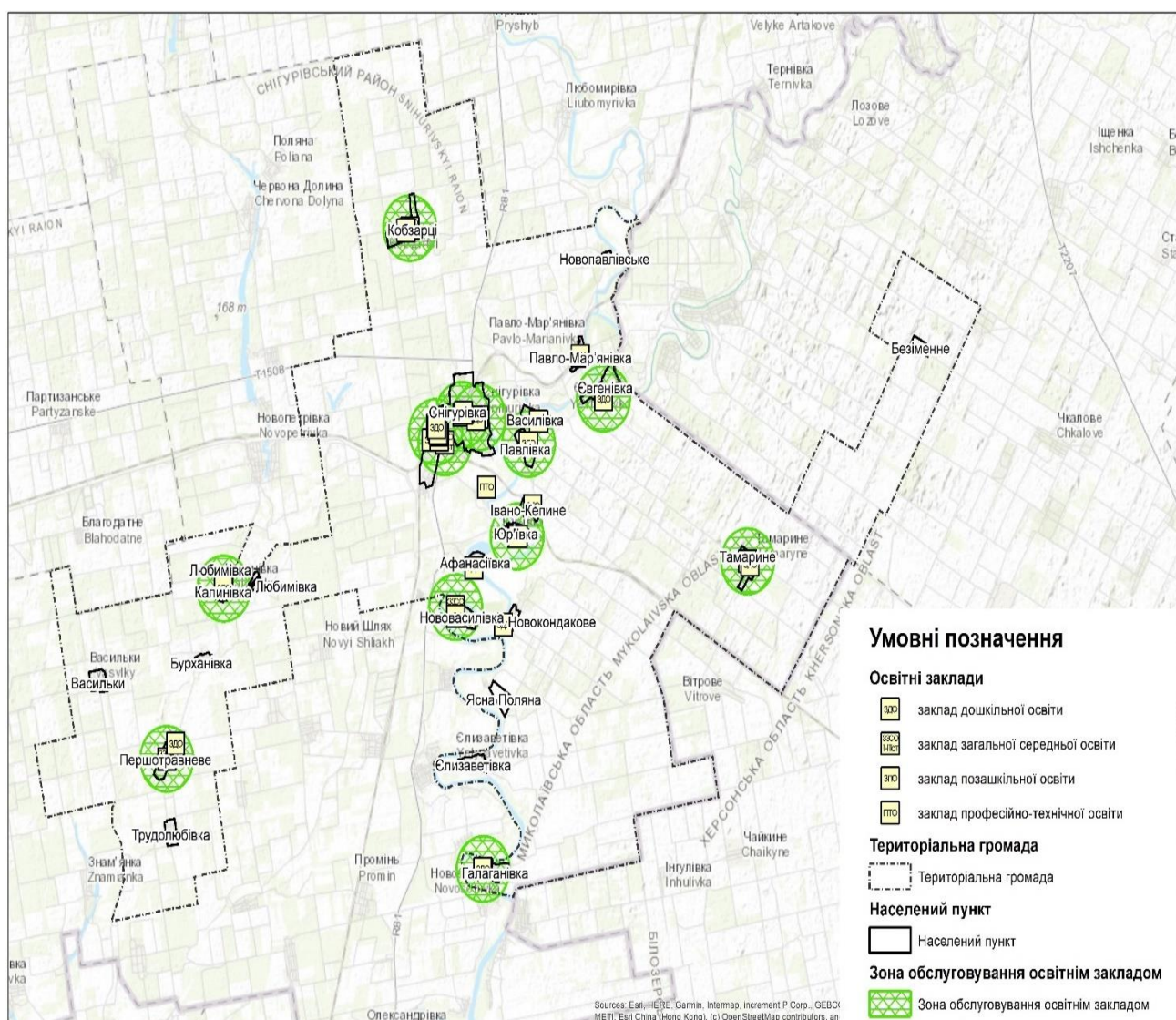


Рисунок 4.1 – Схема зон обслуговування закладів освіти Снігурівської ТГ

Також в громаді на території м. Снігурівка розташовані 2 заклади охорони здоров'я – Комунальне некомерційне підприємство «Центр надання первинної медико-санітарної допомоги» Снігурівської міської ради проектною потужністю 300 відвідувань у зміну та



Комунальне некомерційне підприємство «Снігурівська міська лікарня» Снігурівської міської ради проектною потужністю 90 ліжок. На теперішній обидва заклади не можуть надавати медичні послуги в повному обсязі в зв'язку зі значними пошкодженнями та руйнуваннями.

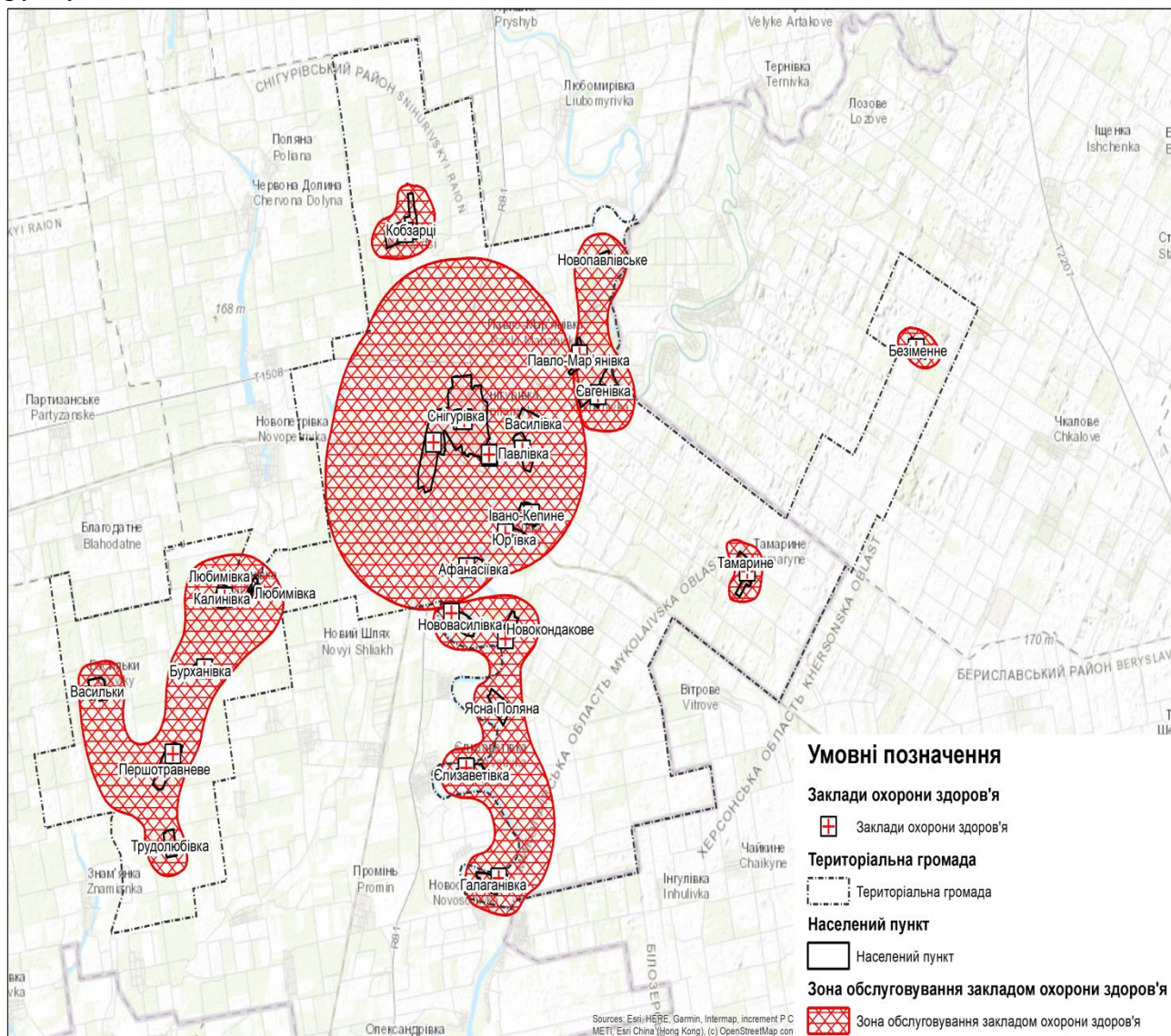


Рисунок 4.2 – Схема розташування закладів охорони здоров'я Снігурівської ТГ

В Снігурівській ТГ до початку повномасштабного вторгнення функціонувало 37 об'єктів соціально-культурного призначення, серед яких: Снігурівська дитяча школа мистецтв, Снігурівський будинок творчості дітей та юнацтва, Снігурівський історико-краєзнавчий музей, 18 клубних закладів та 15 бібліотек.

Розподіл об'єктів соціальної інфраструктури по населених пунктах Снігурівської міської територіальної громади наведений у Додатку 1.4.

### Висновки:

Проаналізувавши кількість та завантаженість закладів освіти можна підсумувати наступне. Кількість закладів дошкільної та загальної середньої шкільної освіти на теперішній час перевищує потреби мешканців, їх проектна потужність значно перевищує чисельність

відповідних вікових груп населення громади, навіть з урахуванням перспективи приросту мешканців.

Середня завантаженість закладів дошкільної освіти станом на 01.01.2023 року складає 42,81%. Загальна проектна потужність всіх закладів дошкільної освіти громади розрахована на 876 дітей. Станом на 01.01.2023 року фактична відвідуваність становить 413 дітей, а станом на 01.01.2022 року вона становила 521 дітей, що складає 58,3% від проектної потужності.

Середня завантаженість закладів загальної середньої освіти на теперішній час складає 43,54%. Загальна проектна потужність всіх закладів загальної середньої освіти громади розрахована на 3 652 школярів. Станом на 01.01.2023 року фактична відвідуваність становить 1 927 школярів, а станом на 01.01.2022 року вона становила 2565 дітей, що складає 37,19% від проектної потужності.

Тобто, навіть за умови повернення всіх мешканців громади та зростання народжуваності, можна стверджувати, що кількість навчальних закладів дошкільної та загальної середньої освіти в громаді перевищує потреби населення.

При цьому, кількість закладів позашкільної освіти недостатня. Станом на 01.01.2022 року в громаді мешкало 3200 дитини віком до 14 років, станом на 01.01.2023 року – 2 347 дітей.

Снігурівський будинок творчості дітей та юнацтва проектною потужністю 450 відвідувачів у 2022 році був завантажений на 140%, його відвідували 630 дітей. У разі повернення мешканців громади заклади позашкільної освіти будуть не в змозі забезпечити потреби всіх мешканців відповідної вікової категорії.

Приведення у відповідність потребам кількості навчальних закладів дозволить переглянути штатні розписи (які наразі є занадто великими з огляду на кількість дітей, які отримують освітні послуги) та економити витрати на заробітну плату працівників. Також укрупнення закладів освітньої мережі дозволить переглянути питання використання об'єктів комунальної власності, раціонально підійти до питання відновлення пошкоджених об'єктів та використання освітніх закладів в інших цілях (наприклад дитячий садочок можна використовувати для організації позашкільної освіти).

Стосовно закладів охорони здоров'я можна зазначити, що у 2021 році КНП «Снігурівська міська лікарня» СМР проліковано 2418 осіб, а протягом 2022 року - 1362 особи, тобто на 43,7% менше. На 23 населені пункти громади зараз функціонує 1 поліклініка (Комунальне некомерційне підприємство «Центр надання первинної медико-санітарної допомоги» Снігурівської міської ради), в яку протягом 2021 року звертались 45 639 разів, в стоматологію – 18 030 разів, а у 2023 році лише 12 885 разів, в стоматологію 4 274 разів, що втричі менше попереднього року. Ще до початку повномасштабної війни мешканці громади відчували недостатню кількість вузькопрофільних лікарів, тому для задоволення потреб мешканців в медичних послугах, особливо 25,79% населення віком понад 60 років, необхідно відновити роботу лікарні та поліклініки в повному обсязі, всебічно сприяти створенню аптек (аптечних пунктів) у населених пунктах громади та покращення матеріально-технічного забезпечення закладів охорони здоров'я.

Проаналізувавши ситуацію із закладами культури, можна вважати, що кількість об'єктів культури в громаді є достатньою. 11 будинків культури громади мають середню завантаженість (відвідуваність) менше ніж 50 відсотків. Крім того, громада має 10 бібліотек у різних населених пунктах. На теперішній час більш актуальним та доцільним питанням у

сфері культури є розроблення плану модернізації і переобладнання існуючих закладів культури.

Крім того, громаді не вистачає закладів фізкультури та спорту. На теперішній час такі об'єкти відсутні. Мешканці громади відчувають потребу у створенні спортивних секцій, об'єктів фізкультури, спортмайданчиків.

Аналізуючи кількість об'єктів соціально-культурного призначення можна дійти висновку, що, зважаючи на зменшення кількості населення громади майже вдвічі, кількість таких закладів є достатньою.

Важливою складовою відновлення та подальшого розвитку території Снігурівської міської територіальної громади є розвинута соціальна інфраструктура. Забезпечення населення освітніми та медичними послугами, створення сприятливих умов для фізичного та культурного розвитку мешканців – це пріоритетні цілі для подальшого відновлення громади. Для цього ОМС необхідно розробити програму заходів з першочергового відновлення об'єктів соціально-культурного призначення, яка визначатиме обсяги, строки та кошторис витрат на їх відновлення.

Важливою складовою відновлення та подальшого розвитку території Снігурівської міської територіальної громади є розвинута соціальна інфраструктура. Забезпечення населення освітніми та медичними послугами, створення сприятливих умов для фізичного та культурного розвитку мешканців – це пріоритетні цілі для подальшого відновлення громади. Для цього ОМС необхідно розробити програму заходів з першочергового відновлення об'єктів соціально-культурного призначення, яка визначатиме обсяги, строки та кошторис витрат на їх відновлення.

### 4.3. Культура та спадщина

На території Снігурівської громади ідентифіковано 113 об'єктів культурної спадщини. Детальний перелік даних об'єктів приведено у Додатку 1.4.

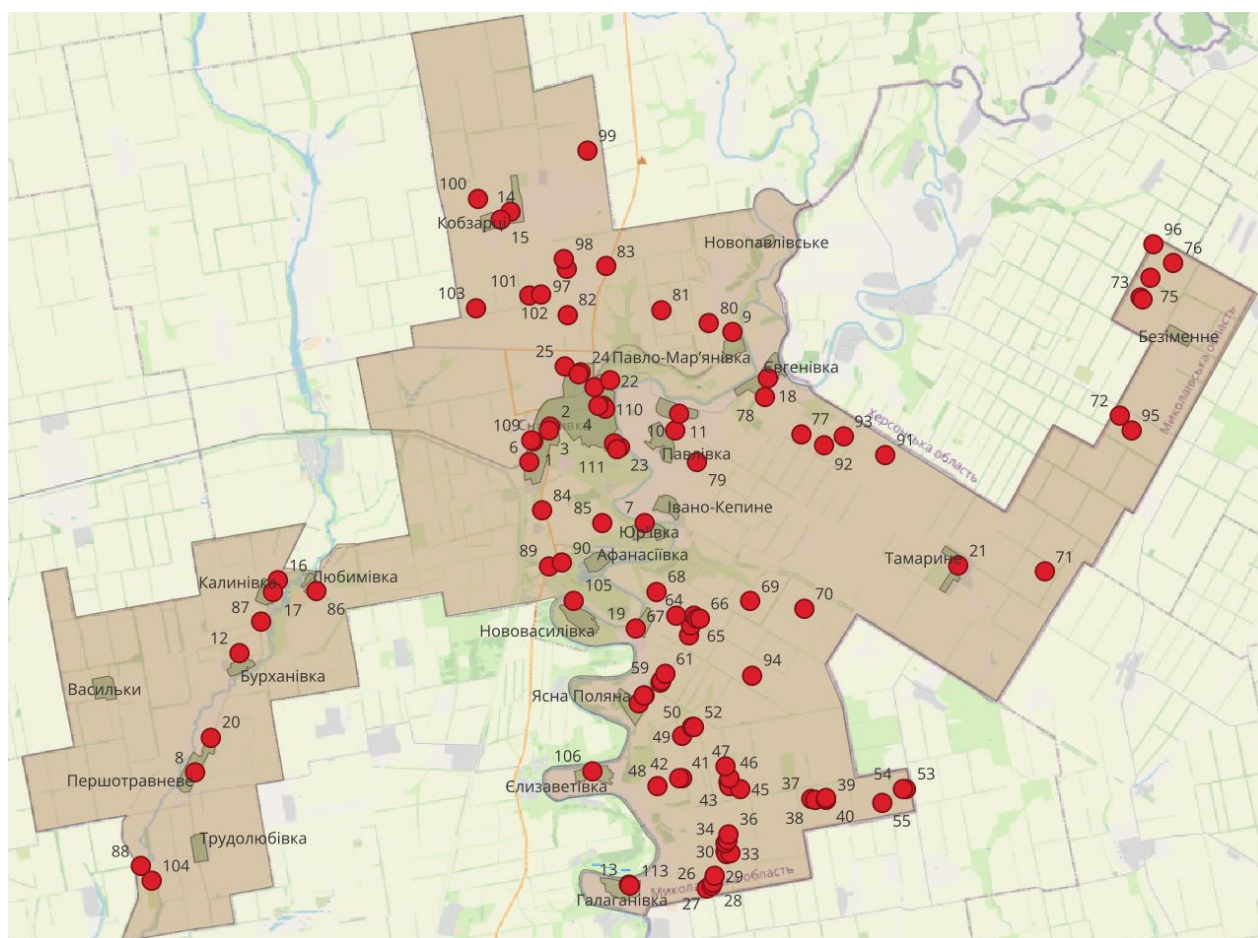


Рисунок 4.3 – Розташування об'єктів культурної спадщини на території Снігурівської ТГ

#### Висновки:

Станом на 01.01.2024 інформація, щодо пошкоджених або зруйнованих об'єктів історико-культурної спадщини Снігурівської ТГ, відсутня.

Необхідно постійно відстежувати стан об'єктів історико-культурної спадщини. Проводити огляди технічного стану з урахуванням безпекової ситуації в регіоні та безпечного перебування на таких об'єктах.

У разі настання руйнівних дій на об'єктах історико-культурної спадщини або надходження інформації щодо їх руйнувань, необхідно здійснити заходи з обліку, фіксації та опису руйнувань для подальшого визначення ресурсів для відновлення таких об'єктів.

## 5. Аналіз негативних впливів, що призвели до необхідності розроблення Програми

### 5.1. Аналіз негативних впливів (зокрема бойових дій, терористичних актів, диверсій, надзвичайних ситуацій), що призвели до необхідності розроблення Програми

Згідно з [наказом Міністерства з питань реінтеграції тимчасово окупованих територій України від 22.12.2022 № 309 «Про затвердження Переліку територій, на яких ведуться \(велися\) бойові дії або тимчасово окупованих Російською Федерацією»](#) територія Снігурівської міської територіальної громади у період з 19.03.2022 року по 11.11.2022 року була віднесена до території тимчасово окупованих Російською Федерацією територій України, а з 11.11.2022 року територію Снігурівської міської територіальної громади віднесено до зони можливих бойових дій.

**Період активних бойових дій** тривав в ТГ з 19 березня 2022 року до 11 листопада 2022 року.

**Інформація про характер обстрілів території:** громада періодично зазнає артилерійських обстрілів, авіаційних нападів (авіаційні бомби), ракетних атак, атак безпілотників типу Shahed-136/131.

#### **Інформація про засмічення території ТГ вибухонебезпечними предметами**

Станом на вересень 2023 року, за даними ДСНС, землі громади потребують проведення заходів з обстеження та розмінування.<sup>23</sup> Загальна орієнтовна площа територій, засмічених вибухонебезпечними предметами в межах ТГ складає 703 га.

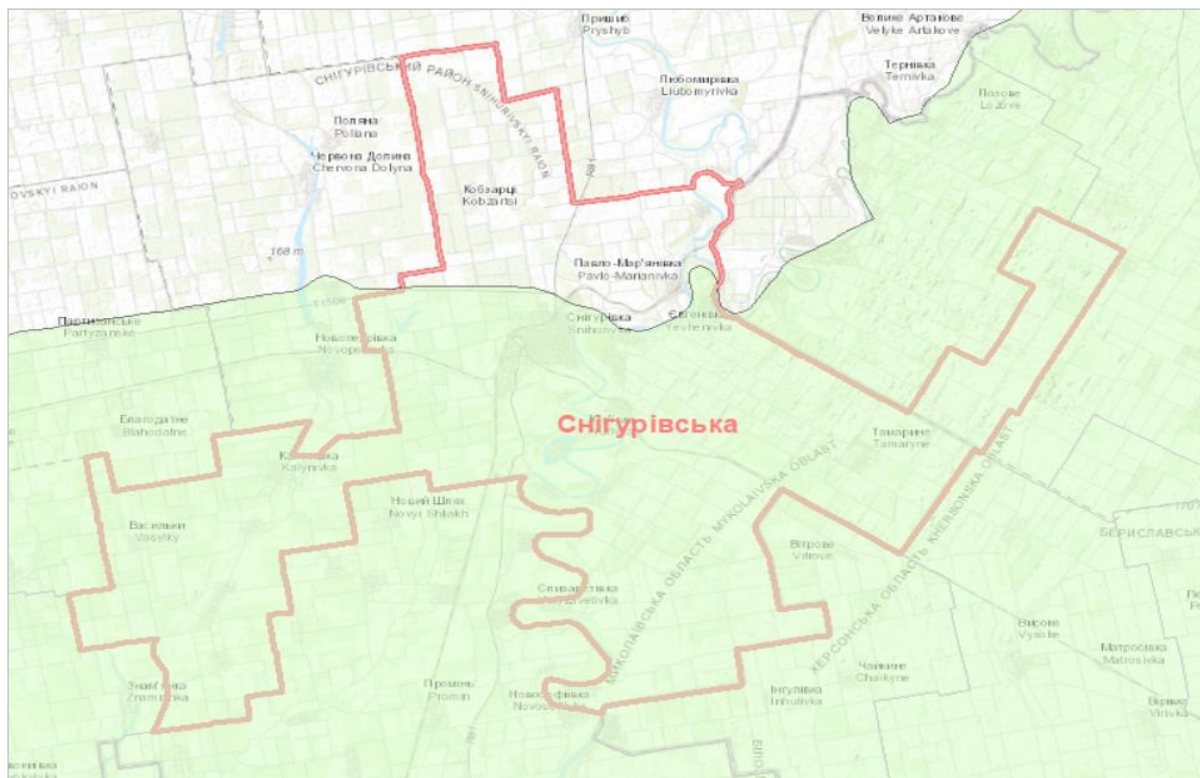


Рисунок 5.1 – Схематичне зображення частина Снігурівської ТГ, що перебувала під тимчасовою окупацією та/або активними бойовими діями<sup>24</sup>.

<sup>23</sup> Відповідно до матеріалів порталу [«Інтерактивна мапа територій, які потенційно можуть бути забруднені вибухонебезпечними предметами»](#).

<sup>24</sup> Сформована за матеріалами порталу Deepstatemap станом на вересень 2023 року

**Внаслідок підриву греблі Каховської ГЕС, водою було зруйновано автомобільний міст біля с. Єлизаветівка, зазнали підтоплення автомобільні мости біля сіл Нововасилівка та Василівка, пошкоджено пішохідні мости біля с. Галаганівка та Павлівка. Було затоплено 9 свердловин: м. Снігурівка -7, в с. Павлівка - 1, с. Юріївка - 1. Підтоплення зазнали 375 домоволодінь садибного типу у 12 населених пунктах: м. Снігурівка, с. Афанасіївка, с. Юріївка, с. Василівка, с. Павло-Мар'янівка, с. Галаганівка, с. Єлизаветівка, с. Нововасилівка, с. Новокондакове, с. Павлівка, с. Івано-Кепине, с. Новопавлівське.**

## 5.2. Загальні характеристики пошкоджень та руйнувань нерухомого майна на території ТГ<sup>25</sup>

Майже вся територія Снігурівської громади зазнала значної кількості пошкоджень та руйнувань майна.

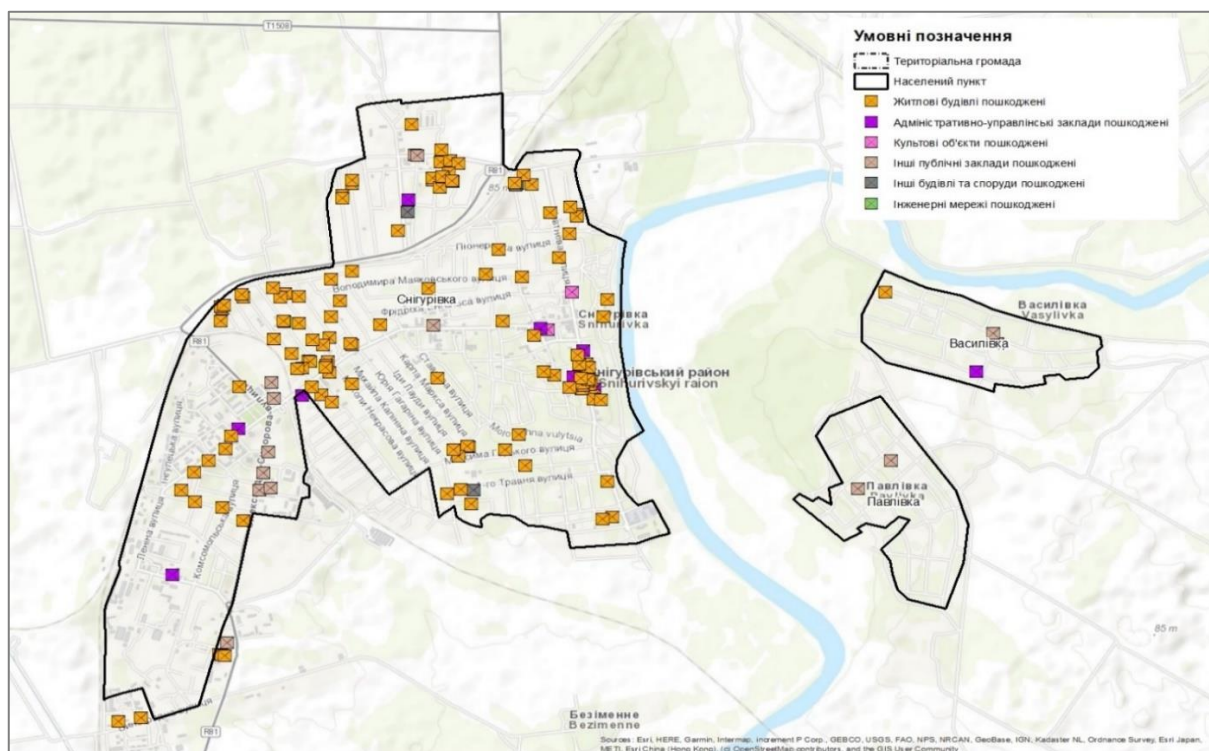


Рисунок 5.2 – Візуалізація розподілу пошкоджень Снігурівської ТГ

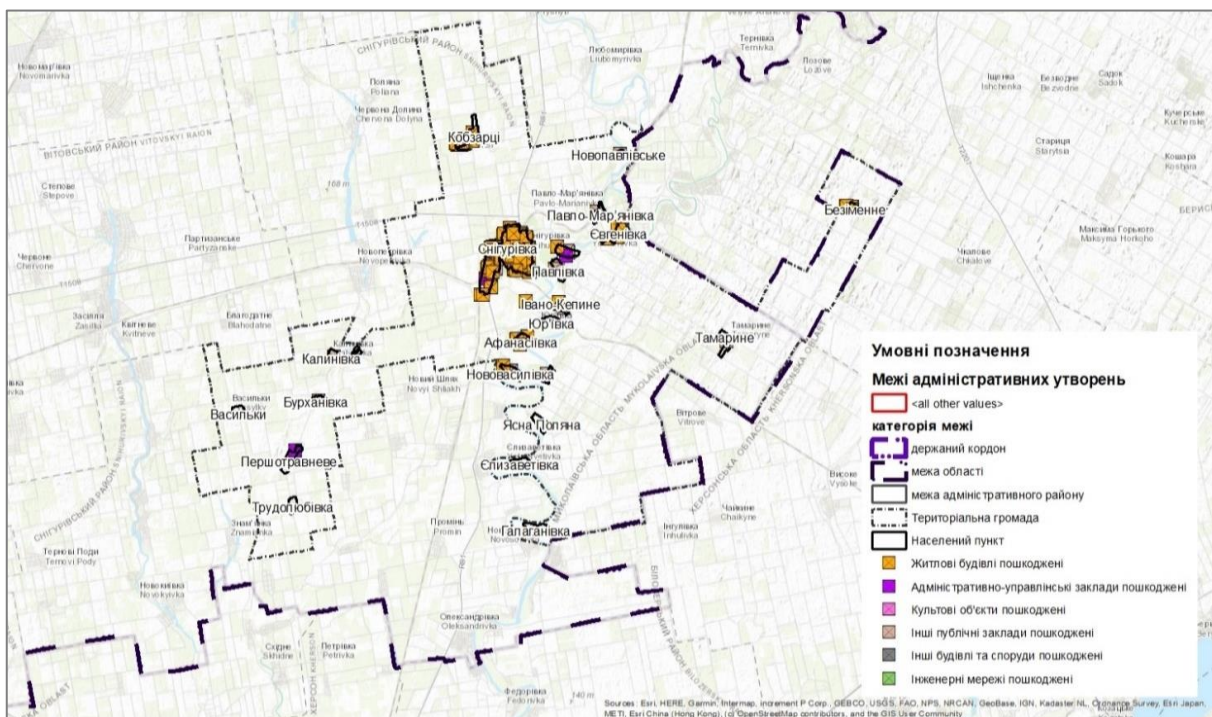


Рисунок 5.3 – Схема щільності пошкоджень Снігурівської ТГ

<sup>25</sup> Детальна інформація про пошкодження наведена у Додатку 1.5




Рисунок 5.4 – Відсоткове співвідношення пошкодженого та зруйнованого майна Снігурівської ТГ

### Висновки:

На теперішній час на території Снігурівської ТГ зруйновано і не підлягає відновленню 4,87% житла, 23,7% житлового фонду громади потребують відновлення та проведення ремонтних робіт. Внаслідок знищення 31 приватного будинку садибного типу (100% об'єктів житлової нерухомості) та всієї інфраструктури повністю знелюднене село Безіменне. Відновлення житла в с. Безіменне є економічно недоцільним у зв'язку з відсутністю в цьому населеному пункті інфраструктури та дуже низькою чисельністю мешканців до початку війни (122 особи) і невизначеністю питання щодо їх повернення. Більш раціональним рішенням забезпечення житлом колишніх мешканців с. Безіменне було б будівництво нового житла для них в інших населених пунктах громади або видача сертифікатів на придбання житла.

За період окупації та ведення активних бойових дій всі об'єкти інженерної інфраструктури зазнали пошкоджень та руйнувань. Система водопостачання та електропостачання була дуже пошкоджена, але на теперішній час постачання води та світла у громаді відновлено. Складна ситуація з електропостачанням, мобільним зв'язком та інтернетом залишається у селах громади.

З початку війни в Снігурівській міській територіальній громаді пошкоджено 28 закладів освіти, з них: 8 – заклади дошкільної освіти, тобто 23,52% від загальної кількості (7 – пошкоджено, 1 - зруйнований); 17 – закладів загальної середньої освіти, тобто 50% від загальної кількості (16 – пошкоджено, 1 - зруйнований); 2 – заклади позашкільної освіти (100% від загальної кількості); 1 – заклад професійної технічної підготовки (100% від загальної кількості).

На теперішній час 73,53% закладів освіти громади потребують відновлення. Для повернення мешканців та збільшення рівня привабливості проживання на території ТГ важливо мати на території ТГ достатню кількість закладів освіти. Тому відновлення існуючих закладів освіти є істотною складовою подальшого розвитку громади.

Також на території громади було пошкоджено 2 заклади охорони здоров'я - поліклініка і лікарня в м. Снігурівка, які, тим не менш, повністю відновили свою роботу. З метою стимулювання повернення мешканців у громаду необхідно, серед іншого, створити нові ФАПи у населених пунктах з найбільшою кількістю мешканців. У населених пунктах з невеликою кількістю населення варто продумати логістики для отримання медичних послуг, у т.ч. шляхом організації підвозу населення до інших населених пунктів та/або організації діяльності мобільних амбулаторій та виїзних прийомів профільних лікарів.



### 5.3. Аналіз шкоди, заподіяної об'єктам інфраструктури

Даний розділ відповідно до [п. 10 «Порядку розроблення, проведення громадського обговорення, погодження програм комплексного відновлення області, території територіальної громади \(її частини\) та внесення змін до них» затвердженого постановою Кабінету Міністрів України від 14.10.2022 № 1159](#) не підлягає громадському обговоренню.

Інформація даного розділу приведена у Додатку 2.4

#### **5.4. Небезпечні фактори, що мають вплив на територію громади**

Даний розділ відповідно до [п. 10 «Порядку розроблення, проведення громадського обговорення, погодження програм комплексного відновлення області, території територіальної громади \(її частини\) та внесення змін до них» затвердженого постановою Кабінету Міністрів України від 14.10.2022 № 1159](#) не підлягає громадському обговоренню.

Інформація даного розділу приведена у Додатку 2.4

## 5.5. Інформація про приналежність до території відновлення

Снігурівська міська ТГ увійшла до Переліку територіальних громад, що віднесені до територій відновлення за рішенням Комісії для оцінки і віднесення територій до функціональних типів (п.13, Розділ «Миколаївська область»).

Територія громади належить до територій відновлення, на підставі відповідності низки показників, що свідчать про необхідність її віднесення (самостійно або у складі мікрорегіону) до територій відновлення відповідно приписам Порядку визначення територій відновлення, затвердженого Постановою КМУ від 18.07.2023 № 731.

**Таблиця 5.10 - Необхідність відновлення територій ТГ**

№ з/п	Критерії, за наявності хоча б одного з яких ТГ відноситься до території відновлення	Дані про відповідність критерію
1	на території ТГ відбувалися бойові дії	Так, 19.03.-11.11.2022 <sup>26</sup>
2	територія ТГ або її частина була тимчасово окупована	Так, 19.03.-11.11.2022
3	на території ТГ наявні руйнування об'єктів критичної та соціальної інфраструктури, об'єктів житлового фонду внаслідок ведення бойових дій та/або обстрілів	Так <sup>27</sup>
4	територія ТГ характеризується значним переміщенням населення до інших регіонів та/або інших держав та різким погіршенням рівня соціально-економічного розвитку за такими показниками:	Так
4.1	чисельність населення зменшилася порівняно із станом на 01.01.2022 не менше ніж на 15 %	Так
4.2	рівень безробіття порівняно із станом на 01.01.2022 збільшився не менше ніж на 15 %	Так
4.3	кількість внутрішньо переміщених осіб становить понад 10 % загальної чисельності населення територіальної громади станом на 01.01.2022	
4.4	зменшення обсягу надходжень від сплати податків та зборів до загального фонду місцевого бюджету з березня по грудень 2022 порівняно з відповідним періодом 2021 року (без урахування міжбюджетних трансфертів та податку на доходи фізичних осіб з грошового забезпечення, грошових винагород та інших виплат, одержаних військовослужбовцями та особами рядового і начальницького складу, що сплачуються податковими агентами до місцевих бюджетів) становить не менше 15 %	Так

<sup>26</sup> Згідно з [наказом Мінінтеграції від 22.12.2022 р. № 309 «Про затвердження Переліку територій, на яких ведуться \(велися\) бойові дії або тимчасово окупованих Російською Федерацією»](#) (у редакції до наказу Мінінтеграції від 09.03.2023 № 84).

<sup>27</sup> Детальний аналіз пошкоджень та руйнувань див. у таблиці нижче та додатку № --- до цієї Програми.

## 5.6. Інформація про необхідність узгодження плану відновлення та розвитку територіальної громади з програмою комплексного відновлення території територіальної громади

Відповідно до п. 14 Порядку розроблення, реалізації та моніторингу плану відновлення та розвитку регіонів і планів відновлення та розвитку територіальних громад, затвердженого постановою КМУ від 18.07.2023 № 731, проект плану відновлення та розвитку територіальної громади повинен узгоджуватися з програмою комплексного відновлення території територіальної громади (її частини), якщо територіальна громада підпадає під один з таких критеріїв:

- 1) зруйновано та/або пошкоджено понад 15 % житлового фонду територіальної громади та/або окремих населених пунктів;
- 2) чисельність населення змінилася порівняно із чисельністю станом на 01.01.2022 більше ніж на 25 %;
- 3) рішення про розроблення ПКВ прийнято в установленому законодавством порядку.

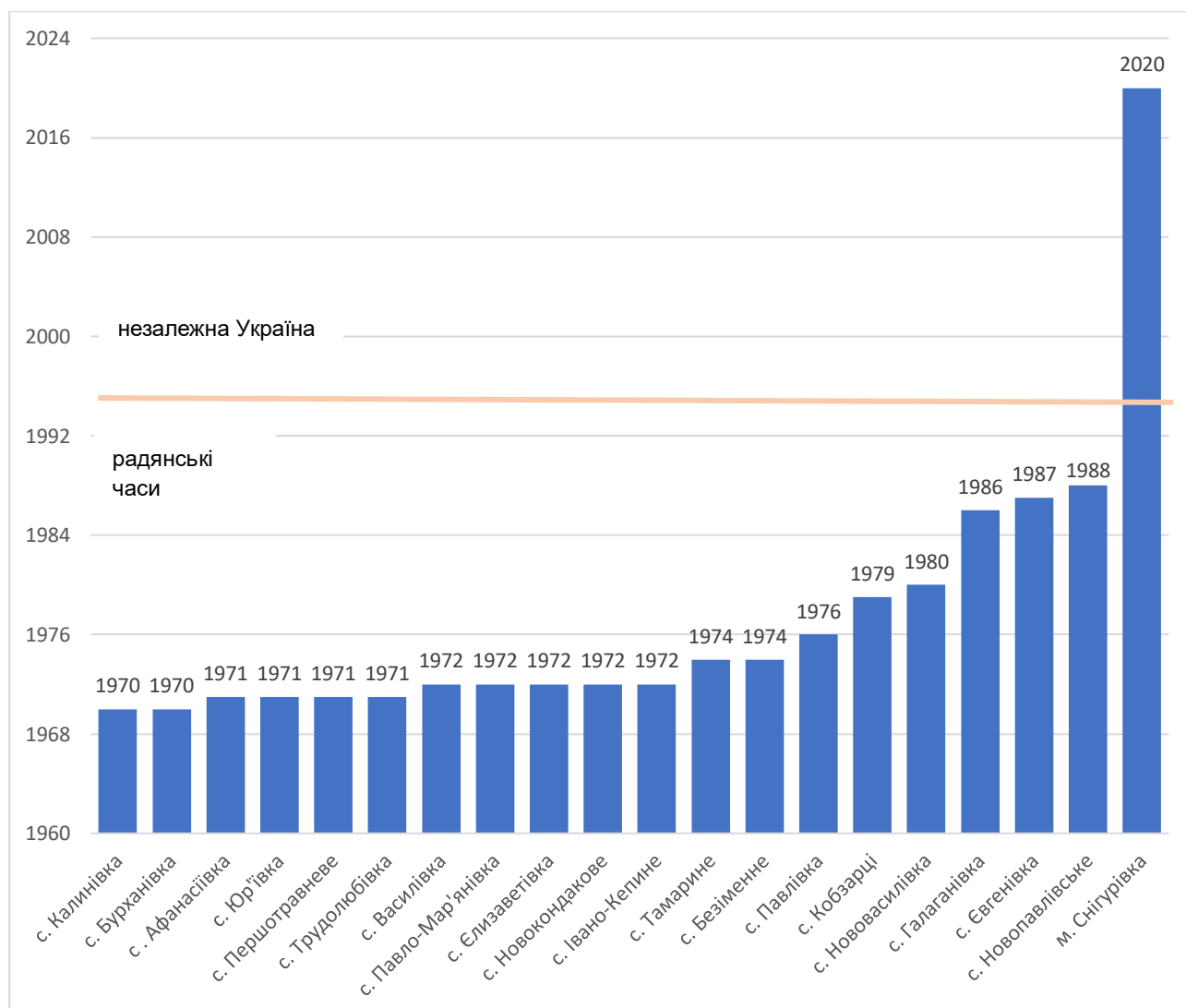
**Таблиця 5.11 - Показники, що свідчать про необхідність узгодження плану відновлення з ПКВ для Снігурівської міської ТГ**

№ з/п	Критерії, за наявності хоча б одного з яких проект плану відновлення має узгоджуватись з ПКВ	Дані про відповідність критерію
1	зруйновано та/або пошкоджено понад 15 % житлового фонду територіальної громади та/або окремих населених пунктів	Так
2	чисельність населення змінилася порівняно із чисельністю станом на 01.01.2022 більше ніж на 25 %	Так
3	рішення про розроблення ПКВ прийнято в установленому законодавством порядку	Так

## 6. Інформація про наявність містобудівної документації на території ТГ, аналіз щодо її актуальності та ступінь її реалізації

В межах Снігурівської міської територіальної громади, головним видом містобудівної документації на місцевому рівні є генеральні плани, які були розроблені на 20 населених пунктів<sup>28</sup>.

На регіональному рівні державним підприємством УДНДПМ «Діпромiсто» імені Ю.М. Білоколя, у 2018 році було внесено зміни до Схеми планування території Миколаївської області, затверджені рішенням Миколаївської обласної ради від 17.09.2018 №00-0910-18/МД.



<sup>28</sup> Детальна інформація про наявну містобудівну документацію наведено у Додатку 1.6

Рисунок 6.1 – Актуальність розробленої містобудівної документації



Рисунок 6.2 – Забезпеченість містобудівною документацією на місцевому рівні

Виходячи з аналізу наявності та актуальності містобудівної документації, а саме генеральних планів населених пунктів, які увійшли до Снігурівської міської територіальної громади, дають підстави до висновку:

- 4% населених пунктів- генеральний план м. Снігурівка станом на 2023 рік оновлено та розроблено у відповідності до діючого законодавства та є актуальним, у складі генерального плану розроблено план зонування території;
- 83% населених пунктів, таких як с. Афанасіївка, с. Юріївка, с. Василівка, с. Євгенівка, с. Павло-Мар'янівка, с. Калинівка, с. Бурханівка, с. Кобзарці, с. Новопавлівське, с. Нововасилівка, с. Галаганівка, с. Єлизаветівка, с. Новокондакове, с. Мирне, с. Трудолюбівка, с. Тамарине, с. Безіменне, с. Павлівка та с. Івано-Кепине містобудівна документація втратила свою актуальність та не відповідає сучасним вимогам, а саме відсутні розділи інженерно-технічних заходів цивільного захисту (ІТЗ ЦЗ) та стратегічної екологічної оцінки (СЕО). При нормативному розрахунковому терміні дії містобудівної документації, більшість генеральних планів розроблено понад 35 – 55 років тому;
- 13% населених пунктів не забезпечені містобудівною документацією на місцевому рівні, а саме: с-ще Ясна Поляна, с-ще Васильки та с. Любимівка.

#### **Висновки:**

Як висновок, у відсотковому співвідношенні Снігурівська міська територіальна громада лише на 4% забезпечена актуальною містобудівною документацією на місцевому рівні. У 96% населених пунктів громади відсутня актуальна містобудівна документація. При чому, з них 83% населених пункти мають застарілу містобудівну документацію, а на інші 13% - містобудівна документація не розроблялася. Все це не дозволяє належним чином здійснювати містобудівну діяльність на території Снігурівської міської територіальної громади та потребує вирішенню у найшвидші терміни. Можливі шляхи вирішення

## 7. Заходи з комплексного відновлення території ТГ

### 7.1. Загальні підходи та пропозиції щодо комплексного відновлення та розвитку громади

Територія Снігурівської міської територіальної громади представлена землями різного призначення. Але більша частина території громади традиційно представлена сільськогосподарськими землями. На даний час основною проблематикою у земельній сфері є те, що значна частина території громади потребує заходів з розмінування, що значно обмежує ефективність використання земельних ресурсів.

Динаміка вікових груп населення в розрізі громади свідчить про необхідність вжиття заходів, які б сприяли омолодженню населення громади для запобігання збезлюднення території та підтримки спроможності громади вже у середньостроковій перспективі.

Втрата виробничих підприємств та бізнесу на території ТГ є критичною для такої динаміки, а отже, одним з ключових пріоритетів для виживання територіальної громади має бути збереження існуючих та створення нових робочих місць безпосередньо у громаді.

На території Снігурівської міської ТГ наявні руйнування об'єктів критичної та соціальної інфраструктури, об'єктів житлового фонду внаслідок ведення бойових дій та обстрілів.

Одним із основних питань, яке потребує вивчення є вивчення можливості відбудови чи ремонту пошкодженого або зруйнованого житла, відбудови інфраструктурних об'єктів. Що в свою чергу забезпечить можливість середньо- та довготривалого планування повернення мешканців населення, а також підвищення їх зайнятості. Тому сфера будівництва має бути першочерговою, що забезпечить появу нових суб'єктів, збільшення кількості робочих місць, зростання надходження податків.

З огляду на розвиненість сільськогосподарської сфери господарювання на території Снігурівської міської територіальної громади пріоритетними залишаються заходи з розмінування територій, реконструкції системи меліорації, заключення договорів про міжмуніципальне співробітництво, прийняття спеціальних цільових програм, залучення донорів, підтримки відповідного бізнесу, відновлення зруйнованої інфраструктури.

Не зважаючи на близькість до лінії фронту, чергові обстріли населених пунктів, повільне розмінування територій, недостатній обсяг надходжень коштів до бюджету громади Снігурівська міська ТГ активно реагує на події сьогодення. Громадою розроблено ряд пропозицій, спрямованих на комплексне відновлення та розвиток ТГ, що забезпечить підвищення рівня життя та безпеки жителів громади, якості та доступності послуг.

Заходи комплексного відновлення включають в себе такі основні напрямки:

- Розмінування територій, в тому числі земель сільськогосподарського призначення;
- Реконструкція системи зрошення та меліорації;
- Підвищення якості надання адміністративних та житлово-комунальних послуг;
- Покращення якості захисту критичної інфраструктури;
- Підвищення рівня громадської безпеки на території територіальної громади;
- Покращення діяльності закладів освіти;
- Підвищення рівня забезпечення жителів територіальної громади послугами в сфері охорони здоров'я;
- Розвитку культурного середовища Снігурівської міської територіальної громади;
- Розвитку сфери благоустрою;

- Розвиток транспортної інфраструктури Снігурівської міської територіальної громади;
- Розбудови публічного простору територіальної громади.

Фінансування запропонованих заходів передбачається з державного та обласного бюджетів, коштів благодійних та інших організацій, а також за рахунок коштів міжнародних організацій. Детальніша інформація щодо пропозицій, наданих Снігурівською міською територіальною громадою щодо комплексного відновлення та розвитку території ТГ представлена у Додатку 2.б.

Усі заходи з відновлення здійснюються з урахуванням Національної стратегії із створення безбар'єрного простору в Україні на період до 2030 року, схваленої розпорядженням Кабінету Міністрів України від 14 квітня 2021 № 366-р<sup>29</sup> та у відповідності до розпорядження начальника Миколаївської обласної військової адміністрації № 493-р від 17.11.2023 "Про затвердження обласної Програми «Безбар'єрна Миколаївщина» на період 2024-2026 роки»".

---

<sup>29</sup> <https://zakon.rada.gov.ua/laws/show/366-2021-%D1%80/conv#n10>



## 7.2. Заходи з відновлення пошкоджених об'єктів шляхом виконання робіт з реконструкції, реставрації, капітального чи поточного ремонту

У Снігурівській міській раді створена та працює Комісія з розгляду питань надання компенсації за пошкоджені об'єкти нерухомого майна внаслідок дій, терористичних актів, диверсій, спричинених збройною агресією Російської Федерації проти України.

Станом на 17.10.2023 до розгляду Комісії подано 366 заяв від громадян, чії будинки постраждали внаслідок обстрілів та підриву греблі Каховської ГЕС (з них оброблено – 232).

Для реалізації заходів з відновлення пошкоджених об'єктів шляхом виконання робіт з реконструкції, реставрації, капітального чи поточного ремонту та подальшого якісного їх використання громадою визначено такі першочергові заходи:

- Капітальний ремонт, демонтаж та модернізація закладів освіти;
- Будівництво центру надання адміністративних послуг;
- Капітальний ремонт будинків культури.

Фінансування передбачається за рахунок державного і обласного бюджетів, місцевого бюджету та залучення коштів міжнародних донорів, благодійних та інших організацій.

Існує необхідність у консервації будівель комунальної власності, що використовувались закладами освіти, відновлення яких не є пріоритетним, у зв'язку з оптимізацією освітньої мережі та ліквідацією юридичних осіб.

**Таблиця 7.1 - Відомості щодо нежитлових будівель**

№з/п	Назва об'єкта нерухомого майна	Адреса розташування
1	Нежитлова будівля	Миколаївська обл., Баштанський р-н, с.Кобзарці, вул. Шкільна, 28
2	Нежитлова будівля	Миколаївська обл., Баштанський р-н, с. Тамарине, вул. Центральна, 12/1
3	Нежитлова будівля	Миколаївська обл., Баштанський р-н, с. Афанасіївка, вул. Садова, 10
4	Нежитлова будівля	Миколаївська обл., Баштанський р-н, с. Нововасилівка, вул. Миру, 14
5	Нежитлова будівля	Миколаївська обл., Баштанський р-н, с. Павло-Мар'янівка, вул. Лесі Українки, 7-А
6	Нежитлова будівля	Миколаївська обл., Баштанський р-н, с. Мирне, вул. Вишнева, 21

### **7.3. Заходи з відновлення об'єктів шляхом нового будівництва або пропозиції щодо будівництва нових об'єктів**

У Снігурівській міській територіальній громаді значних пошкоджень та руйнувань зазнали й на сьогодні є непридатними для проживання 263 житлових будинки. Працівниками міської ради здійснено обстеження цих будинків для визначення обсягів пошкоджень.

На отримання компенсації за зруйновані будинки подано 26 заяв, які наразі знаходяться на розгляді Комісії Снігурівської міської ради з розгляду питань надання компенсації за знищені об'єкти нерухомого майна внаслідок дій, терористичних актів, диверсій, спричинених збройною агресією Російської Федерації проти України.

Серед власників знищених будинків проводиться опитування щодо їх намірів використання компенсації за зруйноване житло: виберуть житловий сертифікат чи нове будівництво замість зруйнованого.

На території громади відсутній вторинний житловий фонд та наразі розглядається питання щодо необхідності нового будівництва багатоповерхових будинків у місті Снігурівка. Це дасть можливість забезпечити житлом мешканців міста, які втратили власні будинки, а також переселити до міста мешканців віддалених населених пунктів сільської місцевості, що зазнали

#### 7.4. Заходи з відновлення навколишнього природного середовища, збереження та розвитку природоохоронних територій та об'єктів

Першочерговим завданням із відновлення стану навколишнього середовища Снігурівської міської ТГ є дослідження наслідків бойових дій, зокрема щодо забруднення ґрунтів і поверхневих вод хімічними речовинами. Пріоритет – очищення території від вибухонебезпечних предметів та розмінування. Також слід провести геохімічне дослідження територій, які зазнали затоплення внаслідок руйнування греблі Каховської ГЕС. Доцільно здійснити відбір зразків ґрунту і води для визначення рівня забруднення на ділянках, де велись інтенсивні бойові дії.

Залежно від визначеного рівня забруднення можуть бути застосовані такі заходи:

- за умов механічного забруднення земель – механічне очищення поверхні від осколків та інших елементів, підтримання санітарного стану;
- за умов високого рівня забруднення – комплекс дій, які можуть включати заходи із хімічної та / або біологічної ремедіації.
- у випадку виявлення надмірно забруднених ділянок доцільно розглянути питання щодо консервації таких земель.

Забезпечення реалізації Стратегічних цілей Стратегії розвитку Снігурівської міської об'єднаної територіальної громади до 2030 року: «Енергоефективна інфраструктура громади та безпечний житловий фонд», «Управління ТПВ та промисловими відходами без шкоди для довкілля», «Збереження та розвиток зелених зон громади та водних ресурсів». Впровадження проектів за цими стратегічними цілями матиме тривалий позитивний вплив на стан навколишнього середовища у громаді.

Захист і збереження цінних ґрунтів, які інтенсивно використовуються у сільському господарстві. З метою запобігання еродованості орних земель необхідним є відновлення та створення нових полезахисних лісосмуг; особливо прибалкових та прияружних лісосмуг. Доцільно створювати залужені ділянки на основних поверхнях для зменшення стоку, зменшення швидкості поверхневого стоку, снігозатримання. Слід вивести із використання під рілля землі на схилах понад 7° (Закон України «Про охорону земель», стаття 47), а також деградовані землі – сильноеродовані на схилах балок, у верхів'ях ярів. Для відновлення природного рослинного покриву слід дотримуватись ландшафтного підходу. Вихідні природні ландшафти Снігурівської громади – степові. Відповідно при відновленні природного рослинного покриву слід надавати перевагу трав'яним видам для створенням лучно-степових насаджень.

Забезпечення внеску у збереження річки Інгулець. Слід забезпечити збереження і збільшення рослинного покриву на схилах долини для запобігання поверхневому змиву із сільськогосподарських полів; запобігати інтенсивному господарському використанню заплавл.

Забезпечити винесення в натуру меж існуючих територій природно-заповідного фонду. Збільшення частки територій природно-заповідного фонду у розвиток регіональної екомережі, перш за все у межах сполучної території – Інгулецького екокоридору. Також перспективними для заповідання є ареали на сільськогосподарських полях із оглеєними ґрунтами подів і западин.

Додаткового дослідження потребує питання функціонування зрошувальних каналів, оскільки для зрошення використовується забруднена вода із річки Інгулець.

Важливо наголосити на збільшенні частки зелених зон (зелені насадження загального користування та спеціального призначення) на території міста Снігурівка та у інших населених пунктах громади; впровадження природоорієнтованих рішень із запобігання змінам клімату.

Окрему увагу слід приділяти заходам які сприяють пом'якшенню наслідків зміни клімату та адаптації до змін клімату. Такі заходи фінансуються суб'єктам господарювання відповідно до Закону України «Про підтримку суб'єктів господарювання». Такі заходи зумовлять збільшення кількості робочих місць, адже вимагатимуть створення та впровадження додаткових заходів із спостереження, моніторингу, планування та впровадження. (Полезахисні смуги, перехід на органічне землеробство, формування закритих циклів виробництва – безвідходного тощо).

Всі заходи управління відходами від руйнувань здійснюються відповідно до Порядку поводження з відходами, що утворились з пошкодженням (руйнуванням) будівель та споруд внаслідок бойових дій, терористичних актів, диверсій або проведення робіт з ліквідації їх наслідків та внесення змін до деяких постанов Кабінету Міністрів України, затвердженого постановою Кабінету Міністрів України від 27 вересня 2022 № 1073.

## 7.5. Заходи інженерної підготовки та інженерного захисту території

Даний розділ відповідно до [п. 10 «Порядку розроблення, проведення громадського обговорення, погодження програм комплексного відновлення області, території територіальної громади \(її частини\) та внесення змін до них» затвердженого постановою Кабінету Міністрів України від 14.10.2022 № 1159](#) не підлягає громадському обговоренню.

Інформація даного розділу приведена у Додатку 2.5

## 7.6. Пропозиції щодо внесення змін або розроблення містобудівної документації на місцевому рівні

Просторове планування є елементом стратегічного розвитку. Тому при розробленні програми відновлення серед визначених громадою першочергових пропозицій, а також пріоритетних проєктів відбудови, особливу увагу було приділено тим з них, які потребують наявності містобудівних умов і обмежень. Серед таких було враховано та підкріплено проєктними містобудівними рішеннями наступні:

- передбачено нове будівництво багатоповерхових житлових будинки в м. Снігурівка на території площею 3 га.
- передбачені до відновлення території громадської забудови для забезпечення соціальною інфраструктурою:
  - капітальний ремонт Будинку культури в м. Снігурівка та нове будівництво Будинку культури в с. Кобзарці;
  - будівництво автономної адміністративної будівлі міської ради в м. Снігурівка;
  - будівництво автономної адміністративної будівлі ЦНАПу в м. Снігурівка;
  - реконструкція стадіону «КОЛОС» в м. Снігурівка.
- передбачені ландшафтно-рекреаційні території для розвитку рекреації, туризму:
  - реконструкція площі «Центральна» в м. Снігурівка;
  - відтворення зелених насаджень в громаді.
- передбачається удосконалення та оновлення матеріально-технічної бази існуючих виробництв на засадах останніх досягнень науки і техніки шляхом впровадження інноваційного обладнання, устаткування та механізмів, що використовуються підприємством, з метою підвищення рівня інноваційності та конкурентоспроможності продукції. Розвиток логістичних центрів, доробки та сортування вантажів, середніх та високотехнологічних видів промисловості, видобутку та переробки місцевої будівельної сировини:
  - створення цеху з виробництва тротуарної плитки в м. Снігурівка;
  - створення індустріального парку в м. Снігурівка;
  - реконструкція полігону для утилізації та знешкодження сміття і твердих побутових відходів в м. Снігурівка;
  - модернізація системи поводження з твердими побутовими відходами шляхом запровадження роздільного збору сміття та запровадження вторинної переробки;
  - покращення транспортної доступності, мобільності шляхом розбудови та відновлення автомобільних доріг місцевого значення та штучних споруд, розташованих на них.
- забезпеченість інженерною інфраструктурою:
  - встановлення системи відеоспостереження по м. Снігурівка;
  - впровадження альтернативних видів електроенергії на соціальних об'єктах комунальної власності;
  - реконструкція системи водопостачання Снігурівської міської територіальної громади з впровадженням альтернативних видів живлення свердловин;

- реконструкція та модернізація системи водопостачання та водовідведення.

Більшість проектних пропозицій, які наведені в таблиці №3.1, додатку 3, узгоджуються з проектними рішеннями раніше розробленого генерального плану м. Снігурівка, у складі генерального плану розроблено план зонування території, де визначені містобудівні умови і обмеження для забудови. Наявність цього виду документації впливає на вільну відбудову зруйнованої соціальної інфраструктури та житлової забудови. Але у більшості населених пунктів відсутні плани зонування територій, тому для отримання містобудівних умов та обмежень для забудови потрібно розробляти Детальні плани території.

Оскільки для отримання містобудівних умов та обмежень для забудови Снігурівська міська територіальна громада може розробляти Детальні плани території, тому розробка комплексного плану просторового розвитку Снігурівської міської територіальної громади не є першочерговим заходом. Але в майбутньому стоїть потреба у розробленні комплексного плану території Снігурівської міської територіальної громади, оскільки містобудівна документація громади є застарілою і такою, що не відповідає сучасним нормативним вимогам та правилами. Комплексний план території громади дозволить комплексно визначити планувальну організацію, основні принципи і напрями формування єдиної системи громадського обслуговування, дорожньої мережі, інженерно-транспортної інфраструктури, інженерної підготовки і благоустрою, цивільного захисту території та населення від небезпечних природних і техногенних процесів, охорони земель та інших компонентів навколишнього природного середовища, охорони і збереження культурної спадщини та традиційного характеру середовища населених пунктів, а також послідовність реалізації рішень, у тому числі етапність відновлення території, що в свою чергу дозволить сформуванню земельні ділянки, визначити містобудівні умови та обмеження для проектування зазначених об'єктів, внести відповідні відомості до Державного земельного кадастру та містобудівного кадастру.

В складі комплексного плану просторового розвитку Снігурівської міської територіальної громади потрібно першочергового розробити планувальні рішення генеральних планів для населених пунктів, які взагалі на 2023 рік не мають містобудівної документації на місцевому рівні, так і для населених пунктів, містобудівна документація яких не актуальна в теперішній час, а саме: с. Афанасіївка, с. Юріївка, с. Василівка, с. Євгенівка, с. Павло-Мар'янівка, с. Калинівка, с. Бурханівка, с. Кобзарці, с. Новопавлівське, с. Нововасилівка, с. Галаганівка, с. Єлизаветівка, с. Новокогдакове, с. Мирне, с. Трудолубівка, с. Тамарине, с. Безіменне, с. Павлівка, с. Івано-Кепине, с-ще Ясна Поляна, с-ще Васильки та с. Любимівка. Комплексний план просторового розвитку Снігурівської міської територіальної громади розробити відповідно до постанови КМУ від 01.08.2021 №926 та ДБН Б.1.1-14:2021.

### **7.7. Пропозиції щодо перенесення об'єктів виробничої сфери**

В межах територіальної громади відсутні виробничі об'єкти, які потребують перенесення.



## 7.8. Пропозиції щодо доцільності зміни функціонального призначення територій ТГ

**Таблиця 7.8 - пропозиції по розміщенню та розвитку об'єктів соціального та комерційного характеру**

Пор. №	Назва проєктного рішення	Назва населеного пункту	КАТОТТГ населеного пункту	Адреса території розташування, (кадастровий номер за наявності)	Функціональне призначення території			Зміст проєктного рішення (обґрунтування)
					Існуюче	Проектне відповідно до чинної МД	Пропозиція відповідно до програми комплексного відновлення	
<i>Соціальні пропозиції</i>								
1.	Капітальний ремонт Будинку культури	м. Снігурівка	UA48020190010089719	вул. Центральна, 87; 4825710100:36:017:0003	території закладів культури, спорту та дозвілля	території закладів культури, спорту та дозвілля	території закладів культури, спорту та дозвілля	Забезпечення жителів громади культурними послугами та модернізація наявної інфраструктури.
2.	Капітальний ремонт Кобзарцівського будинку культури	с. Кобзарці	UA48020190110080885	вул. Центральна, 6; 4825782000:41:012:0002	території закладів культури, спорту та дозвілля	території закладів культури, спорту та дозвілля	території закладів культури, спорту та дозвілля	Забезпечення жителів громади культурними послугами та модернізація наявної інфраструктури.
3.	Будівництво автономної адміністративної будівлі міської ради	м. Снігурівка	UA48020190010089719	вул. Центральна, 72; 4825710100:36:006:0013	територія громадської забудови	територія громадської забудови	територія адміністративно-офісної забудови	Створення доступних та зручних умов для реалізації прав, свобод і законних інтересів жителів громади щодо отримання адміністративних послуг.
4.	Нове будівництво ЦНАПу з готових роздільних блок-контейнерів	м. Снігурівка	UA48020190010089719	вул. Центральна, 74; 4825710100:36:006:0032	територія громадської забудови	територія громадської забудови	територія адміністративно-управлінських закладів	Створення доступних та зручних умов для реалізації прав, свобод і законних інтересів жителів громади щодо отримання адміністративних послуг.
5.	Реконструкція стадіону «КОЛОС»	м. Снігурівка	UA48020190010089719	вул. Суворова, 57; 4825710100:36:018:0005	території закладів культури, спорту та дозвілля	території закладів культури, спорту та дозвілля	території закладів культури, спорту та дозвілля	Розвиток фізичної культури і спорту шляхом спрямована на забезпечення рухової активності людей під час їх дозвілля для зміцнення здоров'я.
6.	Реконструкція площі «Центральна»	м. Снігурівка	UA48020190010089719	вул. Центральна; біля 4825710100:36:006:0032	зелені насадження загального користування	зелені насадження загального користування	зелені насадження загального користування	Забезпечення всебічного розвитку відпочинкових зон населення, з метою осучаснення проведення дозвілля.
7.	Будівництво багатопверхових будинків	м. Снігурівка	UA48020190010089719	вул. Перемоги; 4825710100:25:000:0004	рілля	території житлової багатоквартирної забудови	території житлової багатоквартирної забудови	Забезпечення населення громади житлом, яке було пошкоджено внаслідок військових дій. Поліпшення житлових умов мешканців громади.
8.	Створення комунального автотранспортного підприємства, в тому числі облаштування майданчиків і місць для зберігання, ремонту та обслуговування комунальної техніки	м. Снігурівка	UA48020190010089719	вул. Жовтнева, 45; біля 4825710100:39:039:0015	територія закладів з обслуговування автотранспортних засобів	території житлової садибної забудови	територія закладів з обслуговування автотранспортних засобів	Створення сприятливих умов для зберігання, ремонту та обслуговування комунальної техніки.

Пор. №	Назва	Назва	КАТОТГ населеного	Адреса території	Функціональне призначення території			Зміст проєктного рішення
<i>Комерційні пропозиції</i>								
9.	Створення цеху з виробництва тротуарної плитки	м. Снігурівка	UA48020190010089719	вул. Миколаївська; біля 4825710100:22:000: 0002	зелені насадження загального користування	територія промислових підприємств	територія промислових підприємств	Розвиток місцевого виробництва.
10.	Створення індустріального парку	м. Снігурівка	UA48020190010089719	біля 4825710100:36:042: 0008	зелені насадження загального користування	територія промислових підприємств	територія промислових підприємств	Модернізація виробництва шляхом впровадження підходів, залучення інвестицій, підвищення рівня зайнятості населення, забезпечення збалансованого місцевого розвитку.
11.	Реконструкція полігону для утилізації та знешкодження сміття і твердих побутових відходів	м. Снігурівка	UA48020190010089719	4825780000:25:000: 0026	території складування та утилізації відходів	території складування та утилізації відходів	території складування та утилізації відходів	Впровадження ефективної переробки ТПВ

## Звіт про результати громадських обговорень

### Звіт № 2

#### про результати розгляду пропозицій громадськості до Програми комплексного відновлення території територіальної громади (її частини)

#### 1. Розгляд пропозицій громадськості, отриманих після оприлюднення рішення щодо розроблення проекту Програми комплексного відновлення території територіальної громади (її частини)

Відповідно до розпорядження начальника Снігурівської міської військової адміністрації Баштанського району Миколаївської області від 05.06.2023р. № 79-р/в «Про розробку Програми комплексного відновлення території Снігурівської міської територіальної громади Баштанського району Миколаївської області (її частини)» на веб-сайті Снігурівської міської ради, у визначених у рішенні групах у соціальних мережах та чатах, на дошках оголошень біля адміністративних будівель Снігурівської міської ради населених пунктів було розміщено інформацію про розроблення Програми комплексного відновлення території Снігурівської міської територіальної громади Баштанського району Миколаївської області (далі – Програма).

Збір пропозицій громадськості було організовано через електронні форми (гугл-таблиці, які було розміщено на офіційному вебсайті Снігурівської міської територіальної громади) та подання пропозицій у паперовій формі чи на електронні скриньки Робочої групи та Снігурівської міської ради.

Строк подання пропозицій громадськості до проекту Програми становив 20 днів та завершився 25.06.2023 року.

Усього протягом строку збору пропозицій громадськості надійшло 205 пропозицій, з них:

1) **Від юридичних осіб - 123**, з них - 11 пропозицій – у сфері «Громадська безпека», 11 пропозицій – у сфері «Освіта», 1 пропозиція – у сфері «Охорона здоров'я», 31 пропозиції – у сфері «Культура», 1 пропозиція – у сфері «Благоустрій», 4 пропозиції – у сфері «ЖКГ», 3 пропозиції – у сфері «Транспорт», 5 пропозицій – у сфері «Публічний простір», 2 пропозиції – у сфері «Інклюзія», 2 пропозиції – у сфері «Для повернення жителів», 23 пропозиції – у сфері «Підготовка до відновлення», 3 пропозиції – у сфері «Містобудівна документація», 6 пропозицій – у сфері «Навколишнє природне середовище», 17 пропозицій – у сфері «Інші сфери відбудови та розвитку», 3 – у пропозиції – у сфері «Стратегія».

2) **3 використанням гугл-форми – 58**, з них - 8 пропозицій – у сфері «Громадська безпека», 11 пропозицій – у сфері «Освіта», 4 пропозиції – у сфері «Охорона здоров'я», 4 пропозиції – у сфері «Культура», 1 пропозиція – у сфері «Туризм», 8 пропозицій – у сфері «Благоустрій», 1 пропозиція – у сфері «ЖКГ», 3 пропозиції – у сфері «Транспорт», 2 пропозиції – у сфері «Публічний простір», 2 пропозиції – у сфері «Спільні точки розвитку», 2 пропозиції – у сфері «Інклюзія», 1 пропозиція – у сфері «Енергоефективність», 2 пропозиції – у сфері «Для повернення жителів», 1 пропозиція – у сфері «Підготовка до відновлення», 4 пропозиції – у сфері «Відновлення середовища», 4 пропозиції – у сфері «Містобудівна документація».

3) **У електронному форматі шляхом надсилання на електронні адреси: 24**, з них - 3 пропозиції – у сфері «Громадська безпека», 2 пропозиції – у сфері «Охорона

здоров'я», 11 пропозицій – у сфері «Благоустрій», 2 пропозиції – у сфері «ЖКГ», 1 пропозиція – у сфері «Транспорт», 1 пропозиція – у сфері «Спільні точки розвитку», 1 пропозиція – у сфері «Енергоефективність», 2 пропозиції – у сфері «Навколишнє природне середовище», 1 пропозиція – у сфері «Інші сфери відбудови та розвитку».

За напрямками пропозиції розподілилися таким чином (табл. Д.1.1.1):

Таблиця Д.1.1.1 – Узагальнення пропозицій від громадськості щодо внесення в ПКВ

Напрямок	Отримано пропозицій			
	Від юридичних осіб		Від фізичних осіб	
	Кількість	% від загального	Кількість	% від загального
щодо підвищення рівня громадської безпеки на території Снігурівської міської ТГ;	11	50	11	50
щодо розвитку та покращення діяльності закладів освіти;	11	50	11	50
щодо підвищення рівня забезпеченості жителів територіальної громади послугами в сфері охорони здоров'я;	1	14	6	86
щодо збереження та/або розвитку культурного середовища Снігурівської міської територіальної громади;	31	89	4	11
щодо розвитку туризму;	0	0	1	100
щодо розвитку сфери благоустрою;	1	5	19	95
щодо підвищення якості надання житлово-комунальних послуг;	4	57	3	43
щодо розвитку транспортної інфраструктури;	3	43	4	57
щодо розбудови публічного простору територіальної громади;	5	71	2	29
щодо створення спільно з сусідніми територіальними громадами зон/точок розвитку територіальної громади;	0	0	3	100
щодо інклюзивного місцевого розвитку;	2	50	2	50
щодо впровадження енергоефективних рішень;	0	0	2	100
щодо відновлення Снігурівської міської територіальної громади, які сприяли би поверненню мешканців, які виїхали за межі громади;	2	50	2	50
щодо необхідності підготовки території до відновлення (зокрема здійснення першочергового розмінування окремих частин територіальної громади, демонтажу зруйнованих будівель та споруд, рекультивациі земель);	23	96	1	4
щодо відновлення навколишнього природного середовища, збереження та розвитку природоохоронних територій та об'єктів	6	50	6	50
щодо пріоритетних та стратегічних цілей розвитку громади	3	100	0	0
щодо внесення пропозицій до існуючої містобудівної документації на місцевому рівні або розроблення нової	3	43	4	57
щодо інших сфер відбудови та розвитку територіальної громади	17	94	1	6

Усі отримані пропозиції сформовано у єдину гугл-таблицю із закритим доступом, який надано членам робочої групи (у режимі коментування) та представникам секторальних підгруп, які не входять до складу Робочої групи (у режимі перегляду без права унесення змін чи коментування).

Отримані пропозиції пронумеровано послідовно – по часу надходження пропозиції.

Також пропозиції було згруповано для аналізу за напрямком, якого стосувалася пропозиція, без можливості зміни їх нумерації.

Таблиця Д.1.1.2 – Структура пропозицій від громадськості щодо внесення в ПКВ

Напрямок	Отримано пропозицій									
	Від юридичних осіб					Від фізичних осіб				
	Враховано	в т.ч. враховано частково	Відхилено	в т.ч. компетенція іншого органу	Винесно на додаткове обговорення РГ	Враховано	в т.ч. враховано частково	Відхилено	в т.ч. компетенція іншого органу	Винесно на додаткове обговорення РГ
<b>Всього:</b>	<b>123</b>	<b>0</b>	<b>1</b>	<b>0</b>	<b>0</b>	<b>66</b>	<b>1</b>	<b>15</b>	<b>0</b>	<b>0</b>
щодо підвищення рівня громадської безпеки на території ТГ;	11	0	0	0	0	8	0	3	0	0
щодо розвитку та покращення діяльності закладів освіти;	11	0	0	0	0	9	1	2	0	0
щодо підвищення рівня забезпеченості жителів територіальної громади послугами в сфері охорони здоров'я;	1	0	0	0	0	2	0	4	0	0
щодо збереження та/або розвитку культурного середовища територіальної громади;	31	0	0	0	0	2	-	2	0	0
щодо розвитку туризму;	0	0	0	0	0	0	0	1	0	0
щодо розвитку сфери благоустрою;	1	0	0	0	0	19	0	0	0	0
щодо підвищення якості надання житлово-комунальних послуг;	4	0	0	0	0	2	0	1	0	0
щодо розвитку транспортної інфраструктури;	3	0	0	0	0	4	0	0	0	0
щодо розбудови публічного простору територіальної громади;	5	0	0	0	0	1	0	1	0	0
щодо створення спільно з сусідніми територіальними громадами зон/точок розвитку територіальної громади;	0	0	0	0	0	2	0	1	0	0
щодо інклюзивного місцевого розвитку;	2	0	0	0	0	2	0	0	0	0
щодо впровадження енергоефективних рішень;	0	0	0	0	0	2	0	0	0	0
щодо відновлення територіальної громади, які сприяли би поверненню мешканців, які виїхали за межі громади;	2	0	0	0	0	2	0	0	0	0
щодо необхідності підготовки території до відновлення	23	0	1	0	0	1	0	0	0	0

(зокрема здійснення першочергового розмінування окремих частин територіальної громади, демонтажу зруйнованих будівель та споруд, рекультивациі земель);										
щодо технічної можливості, економічної доцільності відновлення пошкоджених об'єктів шляхом виконання робіт з реконструкції, реставрації, капітального чи поточного ремонту	0	0	0	0	0	0	0	0	0	0
щодо відновлення навколишнього природного середовища, збереження та розвитку природоохоронних територій та об'єктів	6	0	0	0	0	6	0	0	0	0
щодо відновлення об'єктів шляхом нового будівництва або пропозиції щодо будівництва нових об'єктів замість тих, що зазнали пошкоджень або зруйновані	0	0	0	0	0	0	0	0	0	0
щодо заходів інженерної підготовки та інженерного захисту території	0	0	0	0	0	0	0	0	0	0
щодо доцільності пропозиції зміни функціонального призначення територій територіальної громади (її частини) з урахуванням існуючої забудови	0	0	0	0	0	0	0	0	0	0
щодо пріоритетних та стратегічних цілей розвитку громади	3	0	0	0	0	0	0	0	0	0
щодо внесення пропозицій до існуючої містобудівної документації на місцевому рівні або розроблення нової	3	0	0	0	0	4	0	0	0	0
щодо розташування (перенесення) об'єктів виробничої сфери	0	0	0	0	0	0	0	0	0	0
щодо перепрофілювання пошкоджених об'єктів/територій територіальної громади, відновлення яких є неможливим або недоцільним (економічно необґрунтованим)	0	0	0	0	0	0	0	0	0	0
щодо інших сфер відбудови та розвитку __ територіальної громади	17	0	0	0	0	0	1	0	0	0

16 пропозицій відхилено з підстав:

12,5 % - призведе до неефективного використання ресурсів громади

87,5 % - у зв'язку з тим, що не зрозумілий зміст пропозиції.

За результатами розгляду:

враховано 189 пропозицій, а саме: номери 1-6, 10-17, 19, 27-28, 30-34, 36-38, 40, 42-82, 84-85, в т.ч. враховано частково 1 пропозицію, а саме: номер 13, відхилено 16 пропозицій, а саме: номери 7- 9, 18, 20-26, 29, 35, 39, 41, 83.

## **2. Розгляд пропозицій громадськості, отриманих після оприлюднення проекту Програми комплексного відновлення території територіальної громади (її частини)**

Відповідно до розпорядження начальника Снігурівської міської військової адміністрації Баштанського району Миколаївської області від 05.06.2023р. № 79-р/в «Про розробку Програми комплексного відновлення території Снігурівської міської територіальної громади Баштанського району Миколаївської області (її частини)» на веб-сайті Снігурівської міської ради було розміщено проект Програми комплексного відновлення території Снігурівської міської територіальної громади Баштанського району Миколаївської області (далі – проект Програми).

Збір пропозицій громадськості було організовано через електронні форми та подання пропозицій у паперовій формі чи на електронні скриньки Робочої групи та Снігурівської міської ради.

Строк подання пропозицій громадськості до проекту Програми становив 16 днів та завершився 09 серпня 2024 року.

Станом на 10 серпня 2024 року пропозицій від громадськості не надійшло.

## Інформація про врахування державних інтересів та інтересів суміжних ТГ

### Звіт про узгодження державних і суміжних інтересів

Відповідно до пункту 23 Порядку розроблення, проведення громадського обговорення, погодження програм комплексного відновлення області, території територіальної громади (її частини) та внесення змін до них, затвердженого постановою Кабінету Міністрів України від 14 жовтня 2022 № 1159 (далі – Порядок № 1159), на підставі розпорядження начальника Снігурівської міської військової адміністрації Баштанського району Миколаївської області від 05 червня 2023 року № 79-р/в прийнято рішення про розробку Програми комплексного відновлення території Снігурівської міської територіальної громади Баштанського району Миколаївської області (її частини) (далі – Програма).

Відповідно до пункту 25 Порядку № 1159, відділ з питань містобудування, архітектури, містобудівного кадастру та цивільного захисту Снігурівської міської ради, який розробляє Програму, забезпечує врахування державних інтересів, інтересів суміжних територіальних громад шляхом здійснення запитів та розгляду отриманої інформації під час розроблення відповідної програми.

Снігурівська міська територіальна громада межує:

- зі сходу з Великоолександрівською селищною ТГ Бериславського району Херсонської області, Калинівською селищною ТГ Бериславського району Херсонської області, Тягинською сільською ТГ Бериславського району Херсонської області;
- з півдня межує з Дар'ївською сільською ТГ Херсонського району Херсонської області та Горохівською сільською ТГ Баштанського району Миколаївської області, Шевченківською сільською ТГ Миколаївського району Миколаївської області;
- на заході межує з Первомайською селищною ТГ Миколаївського району Миколаївської області та Широківською сільською ТГ Баштанського району Миколаївської області;
- на півночі межує з Березнегуватською селищною ТГ Баштанського району Миколаївської області.

У листі від 09.02.2024 за вих. № 284/02-33/24 Тягинська сільська військова адміністрація повідомила, що Тягинська сільська територіальна громада буде зацікавлена у співпраці за наступними напрямками:

- співпраця щодо поводження з відходами (на даний час вивчається питання розміщення на території громади сортувальної лінії для забезпечення управління ТПВ);
- взаємодія щодо очищення земель від вибухонебезпечних предметів;
- співпраця відповідно до Закону України «Про співробітництво територіальних громад» на принципах добросусідських відносин між суміжними громадами у забезпеченні відновлення інфраструктури.

У листі від 16.06.2023 за вих. № 62/02-12 Баштанська районна рада запропонувала включити до Програми такі питання:



- відбудова доріг, що сполучають місто Снігурівка з районним центром;
- модернізація системи охорони здоров'я;
- поліпшення бізнес-середовища;
- відновлення навколишнього природного середовища, збереження та розвиток природоохоронних територій та об'єктів.

У листі від 19 червня 2023 року за вих. № УІЗІ-509/133 УЗ «Одеська залізниця» повідомила, *(інформація обмежена у доступі)*

У листі від 15 червня 2023 року за вих. № 3451/9/Мл-23 Державна установа «Центр пробації» запропонувала вжити заходи щодо відновлення матеріально-технічного забезпечення працівників уповноважених органів з питань пробації та відновити будівлі, в яких розміщувалися відповідні працівники. В цій частині пропозиції ДУ «Центр пробації» у Програмі не були враховані.

У листі від 19 червня 2023 року за вих. № 928/05/30-2023 Головне управління Національної поліції в Миколаївській області запропонувало *(інформація обмежена у доступі)*

У листі від 21 червня 2023 року за вих. № 1400-0201-6/41298 Головне управління Пенсійного фонду України запропонувало створити віддалені робочі місця для працівників управління.

У листі від 17 червня 2023 року за вих. № 08/449/123 Регіональний офіс водних ресурсів у Миколаївській області Басейнового управління водних ресурсів нижнього Дніпра запропонувало включити до Програми питання про проведення реконструкції каналізаційних мереж та каналізаційних очисних споруд в м. Снігурівка.

У листі від 07 липня 2023 року за вих. № 27644/15.1-5 Південне міжрегіональне управління Міністерства юстиції України (м. Одеса) запропонувало виділити матеріальну допомогу для забезпечення безперебійної роботи Снігурівської державної нотаріальної контори Миколаївської області та Снігурівського відділу ДРАЦС. Ці пропозиції у Програмі не були враховані.

У листі від 08 червня 2023 року за вих. № 6/2-661/23 Територіальне управління Державної судової адміністрації України в Миколаївській області запропонувало:

*(інформація обмежена у доступі)*

Ці пропозиції у Програмі не були враховані.

У листі від 13 червня 2023 року за вих. № 05-51/1402/5-23 Миколаївська обласна військова адміністрація запропонувала:

1. Програму комплексного відновлення території Снігурівської територіальної громади розробити у формі електронного документа відповідно до вимог статті 15 Закону України «Про регулювання містобудівної діяльності» та Порядку розроблення, проведення громадського обговорення, погодження програм комплексного відновлення області,

території територіальної громади (її частини) та внесення змін до них, затвердженого постановою Кабінету Міністрів України від 14 жовтня 2022 року М» 1159, з урахуванням вимог Схеми планування території Миколаївської області, затвердженої рішенням обласної ради від 21.11.2008 Ме21, містобудівної документації «Схема планування території Миколаївської області – внесення змін», затвердженої рішенням обласної ради від 16.05.2019 №29

2. В програмі розробити заходи для її реалізації з визначенням пріоритетності та термінів їх виконання. Особливу увагу приділити питанням щодо забезпечення вимог цивільного захисту під час планування та забудови територій, можливості будівництва (реконструкції) найпростіших укриттів, захисних споруд цивільного захисту подвійного призначення біля закладів освіти, охорони здоров'я, соціального захисту та прибудинкових територіях багатоповерхової забудови, ефективної роботи системи оповіщення населення.

Взяти до уваги, що населені пункти (*інформація обмежена у доступі*) знаходяться в ареалі затоплення паводковими водами.

3. З урахуванням інформації Головного управління Держгеокадастру України у Миколаївській області визначити межі територіальної громади. Межі Снігурівської міської територіальної громади встановити відповідно до вимог чинного законодавства України."

6. З урахуванням вимог щодо створення безбар'єрного простору передбачити території для розміщення житлових будинків соціального житла та у разі необхідності, розміщення тимчасових споруд, їх комплексів, призначених для життєзабезпечення (тимчасового проживання та обслуговування) внутрішньо-переміщених осіб, забезпечених основними інженерними мережами

7. Здійснити організаційні питання щодо виконання проєктних робіт з розроблення комплексного плану просторового розвитку території територіальної громади. Передбачити у складі комплексного плану необхідність внесення змін до генерального плану адміністративного центру громади міста Снігурівка, а також розроблення детальних планів для об'єктів будівництва, які будуть будуватися за кошти місцевого та державного бюджетів. Конкретизувати види об'єктів будівництва в дозволених та супутніх функціональних зонах в межах території територіальної громади. Встановити повний перелік обмежень для кожної функціональної зони.

8. Визначити водоохоронні та прибережно-захисні смуги водних об'єктів в межах території громади. Взяти до уваги, що річка Інгулець розташована в зоні дії великих підприємств металургійної галузі та ряду об'єктів, що мають негативний вплив на її басейн.

Шахтні води потрапляючи в річку Інгулець, порушуючи біологічну і гідрохімічну рівновагу і завдають шкоди не тільки областям, по території яких здійснюється скид, а також і самій екосистемі Інгулець.

З причин безперервних скидів мінералізованих вод в річку з гірничорудних виробництв Кривбасу, Інгулець практично повністю втратив свою здатність до самоочищення.

З річки Інгулець зрошується 112 тис. га. земель, в результаті чого за поливний сезон щорічно вода із значною мінералізацією, яка попадає при зрошенні, викликає їх осолонцювання і засолення ґрунту. Що негативно впливає на родючість ґрунту та значний недобір врожайності сільгоспкультур.

Для покращення якості води в річці Інгулець щорічно необхідно встановлювати «Регламент промивки русла» та екологічного оздоровлення річки Інгулець, поліпшення якості води у Карачунівському водосховищі та на водозаборі Інгулецької зрошувальної системи», згідно якого перед початком поливного сезону проводити промивку русла річки

Інгулець та подальше підтримання якісної води шляхом постійних скидів з Карачунівського водосховища до кінця поливного сезону, Визначити основні заходи з відновлення роботи Управління каналів річки Інгулець та Інгулецької зрошувальної системи в межах території громади.

9. Здійснити реконструкцію каналізаційних мереж та каналізаційних очисних споруд КІ «Снігурівський комунальник» в м. Снігурівка. Передбачити заходи щодо забезпечення населення громади питною водою.

10. Створити буферні зони між водним об'єктами і угіддями (висадка лісосмуги, смуги чагарникової рослинності, не розораної ділянки ріллі).

11. З метою створення балансу між виробництвом промислової продукції, створенням робочих місць, та забезпеченням повноцінного життєвого середовища для мешканців громади та внутрішньо переміщених осіб, врахувати пропозиції бізнесу щодо модернізації (технічного переоснащення, перепрофілювання) існуючих підприємств та/або будівництва нових високотехнологічних та екологічно чистих підприємств.

12. Визначити шляхи видалення, сортування та переробки відходів, у тому числі після демонтажу зруйнованих та пошкоджених об'єктів.

13. Врахувати пропозиції операторів критичної інфраструктури щодо їх перспективи розвитку (нового будівництва, реконструкції) та захисту. При вирішенні питань інженерного забезпечення території громади максимально врахувати вирішення потреб відновлення мереж інформаційної інфраструктури задля забезпечення жителів суспільно необхідною інформацією (теле-, радіомовлення, діяльність засобів масової інформації тощо).

14. Модернізацію культурної інфраструктури здійснювати з дотриманням вимог безбар'єрності, створення приміщень для укриття працівників та відвідувачів закладів культури.

15. Населені пункти Снігурівка, Євгенівка, Юріївка, Нововасилівка, Єлизаветівка, Галаганівка, Василівка, Івано-Келине, Новокондакове, Павло-Мар'янівка, Павлівка знаходяться в зоні концентрації об'єктів археології. Передбачити заходи з охорони об'єктів культурної спадщини.

16. Передбачити з заходи щодо відновлення інженерно- транспортної інфраструктури в межах території громади та забезпечення населення громади транспортними послугами у повному обсязі.

17. Під час розроблення Програми комплексного відновлення території громади врахувати Стратегію розвитку Миколаївської області на період до 2027 року включно, затверджену рішенням Миколаївської обласної ради від 23 грудня 2020 року № 2, План заходів з реалізації у 2021-2023 роках Стратегії розвитку Миколаївської області на період до 2027 року включно, затверджений рішенням Миколаївської обласної ради від 23 грудня 2020 року 943 та Програми економічного і соціального розвитку Миколаївської області на 2023 рік, затвердженої розпорядженням начальника Миколаївської обласної військової адміністрації від 07.11.2022 року № 399-р

18. Відповідно до пункту 29 Порядку розроблення, проведення громадського обговорення, погодження програм комплексного відновлення області, території територіальної громади (її частини) та внесення змін до них, затвердженого постановою Кабінету Міністрів України від 14.10.2022 № 1159 проект програми комплексного відновлення території Снігурівської міської територіальної громади перед проведенням громадського обговорення, надати на погодження до департаменту містобудування,

архітектури, капітального будівництва та супроводження проектів розвитку Миколаївської обласної військової адміністрації.

У своєму листі від 12 червня 2023 року за вих. № 51 комунальне підприємство «Снігурівський сервіс» запропонувало:

- вдосконалити постачання населення м. Снігурівки та Снігурівської громади питною очищеною водою;

- провести відновлення(будівництво) приміщення пункту доочищення та розливу питної води за адресою: м. Снігурівка, вул Паркова 10-а (було зруйновано під час окупації міста) з метою подальшого придбання та встановлення там обладнання розливу питної води в бутлі.

Трудовий архів Снігурівської міської ради запропонував здійснити:

- ремонт даху приміщення архіву;  
- проведення ремонтних робіт фасаду приміщення;  
- посилення і укріплення фундаментних блоків, ремонт та облаштування підвалу приміщення трудового архіву;

- придбання комп'ютерної та оргтехніки (ноутбук і офісний багатофункціональний пристрій) для забезпечення своєчасного і якісного виконання своїх обов'язків;

- придбання пристрою для оцифрування документів, для надійного збереження інформації, перетворення паперових документів в електронний формат;

- придбання кондиціонерів для забезпечення відповідного волого-температурного режиму зберігання документів в архівосховищах;

- покращити кадрове забезпечення архіву відповідно до встановлених нормативів;

- підвищення рівня економічних і соціальних гарантій для професійної реалізації працівників архівної установи.

Відділ культури, молоді та спорту Снігурівської міської ради запропонував включити до Програми такі положення:

Розвиток бібліотечної галузі.

Забезпечення збереження та розвитку існуючої мережі бібліотек, недопущення їх реорганізації, перепрофілювання та ліквідації.

Залучення установ, організацій та фізичних осіб для поповнення бібліотечних фондів.

Поточні та капітальні ремонти будівель та приміщень публічних бібліотек міста.

Придбання комп'ютерної та оргтехніки (комп'ютери, ноутбуки, принтери струменеві (кольорові), лазерні (чорно-білі), сканери, монітори, джерела безперебійного живлення тощо) та комплектуючих до них.

Передплата періодичних видань.

Придбання літератури.

Придбання бібліотечної техніки (формуляри, каталожні картки, кишеньки для книг, листки повернення, вкладення до формулярів, поличні, каталожні роздільники тощо).

Придбання проєкторів, телевізора, фотоапарата, електронної інтерактивної дошки.

Придбання офісних та спеціалізованих обладнання та меблі. сприяти діяльності закладів культури клубного типу;

забезпечити підтримку міських свят та фестивалів;

забезпечити збереження та розвиток мережі закладів культури клубного типу;

забезпечити заклади сучасними засобами охоронної та пожежної сигналізації;  
забезпечити підготовку та підвищення кваліфікації працівників клубних закладів."  
Збереження культурної спадщини.

Забезпечення збереження та розвитку існуючої мережі музеїв, недопущення їх реорганізації, перепрофілювання та ліквідації.

Залучення установ, організацій та фізичних осіб для поповнення музейних фондів.

Зміцнення матеріально-технічної бази музейних закладів.

Здійснення капітальних ремонтів будівлі та приміщень.

Удосконалення системи підвищення фахової кваліфікації музейних працівників: - курси підвищення кваліфікації; - відрядження працівників."

Збереження культурної спадщини

З'ясування користувачів земель історико-культурного призначення.

Здійснення оформлення обліково-охоронних документів на археологічні об'єкти, історико-культурні об'єкти, розташовані у межах земель міської ради.

Продовження роботи по збереженню пам'яті про видатних людей міста шляхом виготовлення та встановлення меморіальних дощок.

Складання переліку місць і об'єктів на території міста, пов'язаних із життям, тимчасовим перебуванням, творчістю відомих митців, вчених, громадсько-політичних діячів, учасників АТО.

Здійснення перевірки правомірності використання земель історико-культурного призначення.

Забезпечення належного контролю за обліком, збереженням та використанням фондів музеїв.

Зміцнення матеріально-технічної бази музеїв.

Пропаганда кращих досягнень музеїв та музейних закладів міста.

Збереження культурної спадщини.

Удосконалення програми підготовки, перепідготовки та підвищення кваліфікації кадрів музейних працівників.

Покращення технічного стану протипожежного обладнання.

Створення безпечних умов для перебування людей у закладах культури, здійснення мистецької, освітньої діяльності колективів.

Забезпечення пожежної безпеки будівель та приміщень.

Забезпечення виконання правил з охорони праці.

Запобігання травматизму та нещасних випадків виробничого характеру. Забезпечення участі творчих колективів та виконавців у культурно-мистецьких акціях.

Забезпечення участі колективів художньої самодіяльності в атестації на присвоєння/підтвердження звання «народний», «зразковий» аматорський колектив.

Формування національної самосвідомості та почуття патріотизму. Культурно-мистецькі заходи.

Організація та проведення заходів:

- лекцій, бесід, круглих столів, конкурсів, фестивалів з урахуванням історичних, національних, соціально-культурних, регіональних особливостей громадського виховання особистості в умовах розвитку державності;

- циклів заходів з патріотичного виховання молоді, заходи з відзначення Дня Героїв Небесної Сотні, Дня Незалежності України, Дня пам'яті і примирення, Дня перемоги над нацизмом у Другій світовій війні, Дня визволення Краматорська та Донбасу від нацистських

загарбників, Дня збройних сил України, Дня захисників і захисниць України, Дня визволення міста від незаконних збройних формувань, Дня визволення України від нацистських загарбників, Дня вшанування пам'яті жертв голодомору, Дня Гідності та Свободи тощо;

- спрямованих на формування у населення поваги до Конституції України та символів української держави;

- до Шевченківських свят, Дня української писемності та мови, Дня рідної мови тощо;

- до професійних свят: Всеукраїнського дня працівників культури та аматорів народного мистецтва, Міжнародного дня музеїв, Всеукраїнського дня бібліотек, Дня працівників освіти, Дня художника;

- до народних і місцевих свят: Нового року та Різдва, Масляної, Івана Купала, Свята Трійці, Дня міста.

Програмою передбачені заходи щодо комплексного відновлення і розвитку території Снігурівської міської територіальної громади з врахуванням вищезазначених пропозицій (за винятком тих, про які зазначено окреме застереження).

Детальна інформація Розділу 1 ПКВ

Таблиця Д.1.3.1 – Основні характеристики населених пунктів громади

№ з/п	Назва	Тип	КАТОТТГ	Назва старостинського округу	Площа, га	Кількість домогосподарств <sup>30</sup>	Відстань до адміністративного центру ТГ, км	Відстань до обласного центру, км
1	(UA): Снігурівка (EN): Snihurivka	місто	UA48020190010089719	Адміністративний центр	798,64	3574	-	70
2	(UA): Афанасіївка (EN): Afanasiivka	село	UA48020190020060040	Афанасіївський старостинський округ	60,64	166	8	76
3	(UA): Юріївка (EN): Yuriivka	село	UA48020190210069125		92,97	205	11	78
4	(UA): Василівка (EN): Vasylivka	село	UA48020190050083287	Василівський старостинський округ	81,40	180	7	73
5	(UA): Євгенівка (EN): Yevhenivka	село	UA48020190070071619		118,40	244	10	77
6	(UA): Павло-Мар'янівка (EN): Pavlo-Marianivka	село	UA48020190170010526		46,80	270	9	75
7	(UA): Кобзарці (EN): Kobzartsi	село	UA48020190110080885	Кобзарцівський старостинський округ	151,20	172	12	70
8	(UA): Новопавлівське (EN): Novopavlivske	село	UA48020190150093155		27,21	36	14	76
9	(UA): Калинівка (EN): Kalynivka	село	UA48020190100085300	Калинівський старостинський округ	73,61	117	17	65
10	(UA): Бурханівка (EN): Burkhanivka	село	UA48020190040033364		44,10	19	20	60
11	(UA): Любимівка (EN): Liubymivka	село	UA48020190120055981		33,62	12	15	78
12	(UA): Нововасилівка (EN): Novovasylivka	село	UA48020190130091129	Нововасилівський старостинський округ	88,10	171	9	77
13	(UA): Новокондакове (EN): Novokondakove	село	UA48020190140099579		56,90	117	13	80

<sup>30</sup> Інформація станом на 01.01.2022

№ з/п	Назва	Тип	КАТОТТГ	Назва старостинського округу	Площа, га	Кількість домогосподарств <sup>30</sup>	Відстань до адміністративного центру ТГ, км	Відстань до обласного центру, км
14	(UA): Галаганівка (EN): Halahanivka	село	UA48020190060079184		92,40	146	27	93
15	(UA): Єлизаветівка (EN): Yelyzavetivka	село	UA48020190080012059		72,00	66	22	89
16	(UA): Ясна Поляна (EN): Yasna Poliana	селище	UA48020190230077091		6,30	4	16	83
17	(UA): Павлівка (EN): Pavlivka	село	UA48020190160010210	Павлівський старостинський округ	105,20	270	8	74
18	(UA): Івано-Кепине (EN): Ivano-Kerupe	село	UA48020190090032343		59,30	205	11	77
19	(UA): Мирне (EN): Pershotravneve	село	UA48020190180041212	Першотравневий старостинський округ	122,40	125	25	64
20	(UA): Трудолубівка (EN): Trudoliubivka	село	UA48020190200079832		62,50	77	33	106
21	(UA): Васильки (EN): Vasylyky	селище	UA48020190220021500		40,00	10	32	59
22	(UA): Тамарине (EN): Tamarupe	село	UA48020190190060019	Тамаринський старостинський округ	90,60	144	19	86
23	(UA): Безіменне (EN): Bezimenne	село	UA48020190030071680		30,50	0	6	74



Динаміка частки вікових груп у населенні в умовах війни, осіб

Таблиця Д.1.3.2 - Динаміка частки вікових груп у жіночому населенні в умовах війни

Назва населеного пункту	Вікова група, повних років	Жінки					
		на 01.01.2021		на 01.01.2022		на 01.01.2023	
		постійні мешканці	ВПО (прийняті)	постійні мешканці	ВПО (прийняті)	постійні мешканці	ВПО (прийняті)
м. Снігурівка	0-5	233	0	184	0	42	0
	6-14	624	0	565	0	49	4
	15-18	634	0	530	0	105	0
	19-35	1 488	0	1 640	0	663	4
	36-59	2 150	0	2 080	0	1 157	7
	60+	1325	0	1 284	0	1 117	5
	<b>Всього</b>	<b>6 454</b>	<b>0</b>	<b>6 283</b>	<b>0</b>	<b>3 133</b>	<b>20</b>
Василівський старостинський округ (с. Євгенівка, с. Павло-Мар'янівка, с. Василівка)	0-5	20	0	8	0	12	0
	6-14	95	0	20	0	60	0
	15-18	8	0	6	0	13	0
	19-35	370	0	25	0	86	0
	36-59	460	0	320	0	140	1
	60+	298	0	210	0	216	1
	<b>Всього</b>	<b>1251</b>	<b>0</b>	<b>589</b>	<b>0</b>	<b>527</b>	<b>2</b>
Кобзарцівський старостинський округ (с. Кобзарці, с. Новопавлівське)	0-5	19	0	23	0	12	0
	6-14	63	0	58	0	12	0
	15-18	35	0	44	0	22	0
	19-35	119	0	123	0	42	0
	36-59	192	0	152	0	66	0
	60+	1299	0	138	0	74	0
	<b>Всього</b>	<b>557</b>	<b>0</b>	<b>538</b>	<b>0</b>	<b>227</b>	<b>0</b>
Павлівський старостинський округ (с. Павлівка, с. Івано-Кепине)	0-5	21	0	8	0	8	0
	6-14	61	0	36	0	38	0
	15-18	23	0	13	0	19	0
	19-35	180	0	121	0	33	0
	36-59	269	0	211	0	158	0
	60+	263	0	255	0	183	0
	<b>Всього</b>	<b>817</b>	<b>0</b>	<b>644</b>	<b>0</b>	<b>439</b>	<b>0</b>
Тамаринський старостинський округ (с. Тамарине, с. Безіменне)	0-5	14	0	13	0	4	0
	6-14	47	0	34	0	14	0
	15-18	10	0	18	0	6	0
	19-35	78	0	74	0	13	0
	36-59	142	0	127	0	62	0
	60+	83	0	97	0	57	0
	<b>Всього</b>	<b>374</b>	<b>0</b>	<b>363</b>	<b>0</b>	<b>156</b>	<b>0</b>
Нововасилівський старостинський округ (с.Галаганівка, с. Єлизаветівка, с. Новокогдакове, с-ще Ясна Поляна, с.Нововасилівка)	0-5	12	0	16	0	23	0
	6-14	57	0	57	0	50	0
	15-18	115	0	115	0	97	0
	19-35	113	0	102	0	100	1
	36-59	110	0	103	1	88	3
	60+	308	0	303	2	267	1
	<b>Всього</b>	<b>715</b>	<b>0</b>	<b>696</b>	<b>3</b>	<b>625</b>	<b>5</b>
Афанасіївський старостинський округ (с. Юріївка, с. Афанасіївка)	0-5	6	0	20	0	21	0
	6-14	68	0	68	0	30	0
	15-18	82	0	82	0	19	1
	19-35	96	0	96	0	60	1
	36-59	160	0	139	0	88	0
	60+	223	0	207	0	239	0
	<b>Всього</b>	<b>635</b>	<b>0</b>	<b>612</b>	<b>0</b>	<b>457</b>	<b>2</b>
Калинівський старостинський округ (с. Бурханівка, с. Любимівка, с.	0-5	21	0	24	0	4	0
	6-14	62	0	61	0	15	0
	15-18	45	0	38	0	12	0
	19-35	120	0	114	0	16	0

Назва населеного пункту	Вікова група	Жінки					
		постійні мешканці	ВПО (прийняті)	постійні мешканці	ВПО (прийняті)	постійні мешканці	ВПО (прийняті)
Калинівка)	36-59	154	0	162	0	64	0
	60+	139	0	139	0	76	0
	<b>Всього</b>	<b>541</b>	<b>0</b>	<b>538</b>	<b>0</b>	<b>187</b>	<b>0</b>
Першотравневий старостинський округ (с-ще Васильки, с. Трудолюбівка, с. Мирне)	0-5	14	0	12	0	7	0
	6-14	27	0	24	0	11	0
	15-18	17	0	19	0	8	0
	19-35	137	0	136	0	17	0
	36-59	206	0	207	0	88	0
	60+	159	0	158	0	97	0
	<b>Всього</b>	<b>560</b>	<b>0</b>	<b>556</b>	<b>0</b>	<b>228</b>	<b>0</b>

Таблиця Д.1.3.3 - Динаміка частки вікових груп у чоловічому населенні в умовах війни

Назва населеного пункту	Вікова група, повних років	Чоловіки					
		на 01.01.2021		на 01.01.2022		на 01.01.2023	
		постійні мешканці	ВПО (прийняті)	постійні мешканці	ВПО (прийняті)	постійні мешканці	ВПО (прийняті)
м. Снігурівка	0-5	252	0	166	0	55	1
	6-14	576	0	685	0	51	6
	15-18	659	0	450	0	76	0
	19-35	1 320	0	1 705	0	637	2
	36-59	2 050	0	1 967	0	873	3
	60+	1 272	0	1 051	0	745	0
	<b>Всього</b>	<b>6 129</b>	<b>0</b>	<b>6 024</b>	<b>0</b>	<b>2 437</b>	<b>12</b>
Василівський старостинський округ (с. Євгенівка, с. Павло-Мар'янівка, с. Василівка)	0-5	12	0	16	0	18	0
	6-14	61	0	27	0	45	0
	15-18	8	0	25	0	15	0
	19-35	301	0	18	0	65	0
	36-59	320	0	245	0	143	0
	60+	158	0	124	0	157	0
<b>Всього</b>	<b>860</b>	<b>0</b>	<b>455</b>	<b>0</b>	<b>348</b>	<b>0</b>	
Кобзарцівський старостинський округ (с.Кобзарці, с. Новопавлівське)	0-5	24	0	21	0	11	0
	6-14	87	0	73	0	20	0
	15-18	30	0	38	0	18	0
	19-35	136	0	125	0	35	0
	36-59	183	0	179	0	180	0
	60+	71	0	68	0	54	0
<b>Всього</b>	<b>531</b>	<b>0</b>	<b>504</b>	<b>0</b>	<b>298</b>	<b>0</b>	
Павлівський старостинський округ (с. Павлівка, с. Івано-Кепине)	0-5	24	0	12	0	12	0
	6-14	78	0	60	0	32	0
	15-18	35	0	28	0	23	0
	19-35	203	0	158	0	36	0
	36-59	308	0	262	0	150	0
	60+	145	0	204	0	149	0
<b>Всього</b>	<b>793</b>	<b>0</b>	<b>724</b>	<b>0</b>	<b>402</b>	<b>0</b>	
Тамаринський старостинський округ (с. Тамарине, с. Безіменне)	0-5	15	0	8	0	3	0
	6-14	37	0	38	0	7	0
	15-18	15	0	20	0	3	0
	19-35	118	0	118	0	15	0
	36-59	124	0	125	0	49	0
	60+	103	0	99	0	34	0
<b>Всього</b>	<b>412</b>	<b>0</b>	<b>408</b>	<b>0</b>	<b>111</b>	<b>0</b>	
Нововасилівський старостинський округ (с.Галаганівка, с. Єлизаветівка, с. Новокогдакове, с-ще Ясна Поляна, с.Нововасилівка)	0-5	17	0	29	0	29	0
	6-14	74	0	61	0	55	0
	15-18	104	0	104	0	98	0
	19-35	124	0	135	0	129	0
	36-59	127	0	125	0	110	0
	60+	238	0	145	0	131	1
<b>Всього</b>	<b>684</b>	<b>0</b>	<b>599</b>	<b>0</b>	<b>552</b>	<b>1</b>	
Афанасіївський старостинський округ	0-5	19	0	10	1	5	1
	6-14	56	0	31	1	30	1

Назва населеного пункту	Вікова група	Чоловіки					
		постійні мешканці	ВПО (прийняті)	постійні мешканці	ВПО (прийняті)	постійні мешканці	ВПО (прийняті)
(с. Юріївка, с. Афанасіївка)	15-18	79	0	68	0	34	0
	19-35	87	0	67	0	40	0
	36-59	125	0	103	0	100	0
	60+	174	0	205	0	191	0
	<b>Всього</b>	<b>540</b>	<b>0</b>	<b>494</b>	<b>2</b>	<b>400</b>	<b>2</b>
Калинівський старостинський округ (с. Бурханівка, с. Любимівка, с. Калинівка)	0-5	24	0	20	0	7	0
	6-14	51	0	55	0	18	0
	15-18	34	0	37	0	4	0
	19-35	89	0	105	0	15	0
	36-59	149	0	141	0	51	0
	60+	139	0	87	0	52	0
<b>Всього</b>	<b>486</b>	<b>0</b>	<b>445</b>	<b>0</b>	<b>147</b>	<b>0</b>	
Першотравневий старостинський округ (с-ще Васильки, с. Трудолюбівка, с. Мирне)	0-5	14	0	8	0	11	0
	6-14	23	0	25	0	25	0
	15-18	16	0	14	0	6	0
	19-35	128	0	127	0	20	0
	36-59	188	0	183	0	63	0
	60+	165	0	166	0	61	0
<b>Всього</b>	<b>534</b>	<b>0</b>	<b>523</b>	<b>0</b>	<b>186</b>	<b>0</b>	

Таблиця Д.1.3.4 - Динаміка частки вікових груп у населенні в умовах війни

Назва населеного пункту	Вікова група, повних років	Разом жінки та чоловіки					
		на 01.01.2021		на 01.01.2022		на 01.01.2023	
		постійні мешканці	ВПО (прийняті)	постійні мешканці	ВПО (прийняті)	постійні мешканці	ВПО (прийняті)
м. Снігурівка	0-5	252	0	350	0	97	1
	6-14	1 200	0	1 250	0	100	10
	15-18	1 293	0	980	0	181	0
	19-35	1 293	0	3 345	0	1 300	6
	36-59	4 200	0	4 047	0	2 030	10
	60+	2 597	0	2 335	0	1 862	5
	<b>Всього</b>	<b>10 835</b>	<b>0</b>	<b>12 307</b>	<b>0</b>	<b>5 570</b>	<b>32</b>
Василівський старостинський округ (с. Євгенівка, с. Павло-Мар'янівка, с. Василівка)	0-5	12	0	22	0	30	0
	6-14	156	0	47	0	115	0
	15-18	16	0	32	0	28	0
	19-35	16	0	44	0	151	0
	36-59	780	0	565	0	123	1
	60+	456	0	334	0	283	1
<b>Всього</b>	<b>1 436</b>	<b>0</b>	<b>1 044</b>	<b>0</b>	<b>1 171</b>	<b>2</b>	
Кобзарцівський старостинський округ (с.Кобзарці, с. Новопавлівське)	0-5	24	0	44	0	23	0
	6-14	150	0	131	0	32	0
	15-18	65	0	82	0	40	0
	19-35	65	0	228	0	77	0
	36-59	375	0	331	0	246	0
	60+	200	0	206	0	127	0
<b>Всього</b>	<b>879</b>	<b>0</b>	<b>1 022</b>	<b>0</b>	<b>545</b>	<b>0</b>	
Павлівський старостинський округ (с. Павлівка, с. Івано-Кепине)	0-5	24	0	20	0	20	0
	6-14	139	0	86	0	70	0
	15-18	58	0	41	0	42	0
	19-35	58	0	279	0	69	0
	36-59	577	0	473	0	256	0
	60+	408	0	459	0	332	0
<b>Всього</b>	<b>1 264</b>	<b>0</b>	<b>1 358</b>	<b>0</b>	<b>789</b>	<b>0</b>	
Тамаринський старостинський округ (с. Тамарине, с. Безіменне)	0-5	15	0	20	0	7	0
	6-14	84	0	72	0	21	0
	15-18	25	0	38	0	9	0
	19-35	25	0	192	0	28	1
	36-59	266	0	252	0	111	1
	60+	186	0	196	0	91	1
<b>Всього</b>	<b>786</b>	<b>0</b>	<b>770</b>	<b>0</b>	<b>267</b>	<b>3</b>	

Назва населеного	Вікова	Разом жінки та чоловіки					
Нововасилівський старостинський округ (с.Галаганівка, с. Єлизаветівка, с. Новокондакове, с-ще Ясна Поляна, с.Нововасилівка)	0-5	29	0	45	0	52	0
	6-14	131	0	118	0	105	0
	15-18	219	0	219	0	195	0
	19-35	237	0	237	0	229	1
	36-59	237	0	228	1	198	3
	60+	546	0	448	2	398	2
	<b>Всього</b>	<b>1 363</b>	<b>0</b>	<b>1 295</b>	<b>3</b>	<b>1 177</b>	<b>6</b>
Афанасіївський старостинський округ (с. Юріївка, с. Афанасіївка)	0-5	19	0	29	1	26	1
	6-14	124	0	109	1	60	1
	15-18	161	0	150	1	53	1
	19-35	161	0	163	1	100	1
	36-59	285	0	242	0	188	0
	60+	397	0	412	0	430	0
<b>Всього</b>	<b>1 175</b>	<b>0</b>	<b>1 106</b>	<b>4</b>	<b>857</b>	<b>4</b>	
Калинівський старостинський округ (с. Бурханівка, с. Любимівка, с. Калинівка)	0-5	45	0	44	0	11	0
	6-14	113	0	116	0	33	0
	15-18	79	0	75	0	16	0
	19-35	209	0	219	0	31	0
	36-59	303	0	303	0	115	0
	60+	278	0	226	0	128	0
<b>Всього</b>	<b>1 027</b>	<b>0</b>	<b>983</b>	<b>0</b>	<b>334</b>	<b>0</b>	
Першотравневий старостинський округ (с-ще Васильки, с. Трудолюбівка, с. Мирне)	0-5	14	0	20	0	18	0
	6-14	50	0	49	0	35	0
	15-18	33	0	33	0	14	0
	19-35	33	0	267	0	37	0
	36-59	394	0	390	0	154	0
	60+	354	0	354	0	161	0
<b>Всього</b>	<b>878</b>	<b>0</b>	<b>1 113</b>	<b>0</b>	<b>419</b>	<b>0</b>	

Детальна інформація Розділу 3 ПКВ

Таблиця Д.1.4.1 – Перелік джерел інформації про показники сфери екології, використані для підготовки Розділу 3 Програми

№ з/п	Компонент	Показники	Джерело даних
1	Природоохоронні території	Площа і частка території природно-заповідного фонду, га / %	Дані Міністерства захисту довкілля та природних ресурсів України станом на 01.01.2022. Публічна кадастрова карта. Портал відкритих даних data.gov.ua
2	Природоохоронні території	Площа і частка території Смарагдової мережі, га/%	Emerald Network. Council of Europe. <a href="https://emerald.eea.europa.eu/">https://emerald.eea.europa.eu/</a>
3	Природоохоронні території	Площа і частка територій водно-болотних угідь, га/%	Ramsar Sites Information Service. <a href="https://rsis Ramsar.org/">https://rsis Ramsar.org/</a>
	Екологічна мережа	Склад еко мережі, картографічні матеріали	Управління екології та природних ресурсів Миколаївської облдержадміністрації <a href="https://ecolog.mk.gov.ua/ua/pzf/econet/">https://ecolog.mk.gov.ua/ua/pzf/econet/</a>
4	Землі лісового фонду	Площа і частка земель лісового фонду, га/%	ВО "УКРДЕРЖЛІСПРОЕКТ", Матеріали лісоустрою, відкриті дані станом на 2021 рік
5	Землі лісового фонду	Наявність пожежо-небезпечних лісів	ВО "УКРДЕРЖЛІСПРОЕКТ", Матеріали лісоустрою, відкриті дані станом на 2021 рік
6	Землі лісового фонду	Структура пожежо-небезпечних лісів за класами пожежної небезпеки, %	ВО "УКРДЕРЖЛІСПРОЕКТ", Матеріали лісоустрою, відкриті дані станом на 2021 рік
	Лісові ресурси	Плани лісогосподарських робіт, лісорубні квитки, лісові квитки	Державне агентство лісових ресурсів <a href="https://forest.gov.ua/napryamki-diyalnosti/grafik-vidvodiv-nasadzhen-v-rubki/pivdenne-mizhrehionalne-upravlinnia/mikolayivske-oblasne-upravlinnya-lisovogo-ta-mislivskogo-gospodarstva/derzhavne-pidpriyemstvo-bashtanske-lisove-gospodarstvo">https://forest.gov.ua/napryamki-diyalnosti/grafik-vidvodiv-nasadzhen-v-rubki/pivdenne-mizhrehionalne-upravlinnia/mikolayivske-oblasne-upravlinnya-lisovogo-ta-mislivskogo-gospodarstva/derzhavne-pidpriyemstvo-bashtanske-lisove-gospodarstvo</a>
7	Корисні копалини	Родовища корисних копалин	Інтерактивна карта ділянок надр, на які надано спеціальні дозволи користування надрами. <a href="https://data.gov.ua/dataset/d4a4b07b-55dc-40a4-8b05-d35d7b0aef32">https://data.gov.ua/dataset/d4a4b07b-55dc-40a4-8b05-d35d7b0aef32</a>
8	Корисні копалини	Видобування води	Інтерактивна карта ділянок надр, на які надано спеціальні дозволи користування надрами. <a href="https://data.gov.ua/dataset/d4a4b07b-55dc-40a4-8b05-d35d7b0aef32">https://data.gov.ua/dataset/d4a4b07b-55dc-40a4-8b05-d35d7b0aef32</a>
9	Альтернативні джерела енергії	Потенціал сонячної енергії. Потенціал фотоелектричної потужності, або потенційне виробництво фотоелектричної електроенергії (PVOUT), середнє за рік	Longterm yearly average of Potential photovoltaic electricity production –Ukraine - Global Solar Atlas 2.0 ESMAP. 2020. Global Photovoltaic Power Potential by Country. Washington, DC: World Bank
10	Альтернативні джерела енергії	Потенціал вітрової енергії. Щільність потужності вітру (ПМВ) (Wind Power Density (WPD) на висоті 50 м	«Global Wind Atlas 3.0, a free, web-based application developed, owned and operated by the Technical University of Denmark (DTU). The Global Wind Atlas 3.0 is released in partnership with the World Bank Group, utilizing data provided by Vortex, using funding provided by the Energy Sector Management Assistance Program (ESMAP). For additional information: <a href="https://globalwindatlas.info">https://globalwindatlas.info</a>
11	Клімат	Середня температура повітря, щомісячно	Global climate and weather data. <a href="https://www.worldclim.org/data/index.html">https://www.worldclim.org/data/index.html</a>
12	Клімат	Середня кількість атмосферних опадів, щомісячно	Global climate and weather data. <a href="https://www.worldclim.org/data/index.html">https://www.worldclim.org/data/index.html</a>
13	Клімат	Характеристика кліматичних умов	Сервіс кліматичних даних <a href="https://weatherspark.com/y/92635/Average-Weather-in-Chernivtsi-Ukraine-Year-Round">https://weatherspark.com/y/92635/Average-Weather-in-Chernivtsi-Ukraine-Year-Round</a>
14	Клімат	Температура поверхні Землі з супутника Landsat	Серія аналітичних знімків за 2018 – 2021 роки Remote Sensing Lab <a href="http://rslab.gr/index.html">http://rslab.gr/index.html</a> Parastatidis, D., Mitraka, Z., Chrysoulakis, N., Abrams, M., 2017. Online Global Land Surface Temperature Estimation from Landsat. Remote Sens., 9, 1208.
15	Тенденції змін клімату	Climate Models: 2040 - 2059 Low Emissions (RCP 2.6) Temperature&Precipitation	вебшар Esri with the Research Applications Laboratory (RAL) from the National Center for Atmospheric Research (NCAR)

№ з/п	Компонент	Показники	Джерело даних
			<a href="https://hub.arcgis.com/maps/esri::climate-models-2040-2059-analyses-low-emissions-rcp-2-6-mature-support/about">https://hub.arcgis.com/maps/esri::climate-models-2040-2059-analyses-low-emissions-rcp-2-6-mature-support/about</a>
16	Тенденції змін клімату	Climate Models: 2040 - 2059 Moderate Emissions (RCP 4.5) Temperature&Precipitation	вебшар Esri with the Research Applications Laboratory (RAL) from the National Center for Atmospheric Research (NCAR). <a href="https://hub.arcgis.com/maps/1071ced6c1314e1db1b3edef58c3a25f/about">https://hub.arcgis.com/maps/1071ced6c1314e1db1b3edef58c3a25f/about</a>
17	Тенденції змін клімату	Climate Models: 2040 - 2059 High Emissions (RCP 6.0) Temperature&Precipitation	вебшар Esri with the Research Applications Laboratory (RAL) from the National Center for Atmospheric Research (NCAR) <a href="https://home-pugonline.hub.arcgis.com/maps/97c47837d64a4be28_703ebfe98fd90c5/about">https://home-pugonline.hub.arcgis.com/maps/97c47837d64a4be28_703ebfe98fd90c5/about</a>
18	Тенденції змін клімату	Climate Models: 2040 - 2059 Very High Emissions (RCP 8.5) Temperature&Precipitation	вебшар Esri with the Research Applications Laboratory (RAL) from the National Center for Atmospheric Research (NCAR) <a href="https://hub.arcgis.com/maps/esri::climate-models-2040-2059-analyses-very-high-emissions-rcp-8-5-mature-support/about">https://hub.arcgis.com/maps/esri::climate-models-2040-2059-analyses-very-high-emissions-rcp-8-5-mature-support/about</a>
19	Водні ресурси	Характеристика стану поверхневих вод та водозбірних басейнів	Плани управління річковими басейнами. Державне агентство водних ресурсів України. <a href="https://davr.gov.ua/site/material?psevd=https%3A%2F%2Fwww.davr.gov.ua%2Fplani-upravlinnya-richkovimi-basejnamiuuyi8">https://davr.gov.ua/site/material?psevd=https%3A%2F%2Fwww.davr.gov.ua%2Fplani-upravlinnya-richkovimi-basejnamiuuyi8</a> План управління річковим басейном Дніпра <a href="https://davr.gov.ua/plan-upravlinnya-richkovim-basejnom-dnipra1">https://davr.gov.ua/plan-upravlinnya-richkovim-basejnom-dnipra1</a> План управління річковим басейном Дону <a href="https://davr.gov.ua/plan-upravlinnya-richkovim-basejnom-donu1">https://davr.gov.ua/plan-upravlinnya-richkovim-basejnom-donu1</a> План управління річковим басейном річок Причорномор'я <a href="https://davr.gov.ua/plan-upravlinnya-richkovim-basejnom-prichornomorja1">https://davr.gov.ua/plan-upravlinnya-richkovim-basejnom-prichornomorja1</a> План управління річковим басейном Південного Бугу <a href="https://davr.gov.ua/plan-upravlinnya-richkovim-basejnom-pivdenного-bugu">https://davr.gov.ua/plan-upravlinnya-richkovim-basejnom-pivdenного-bugu</a>
20	Водні ресурси	Площа і частка водойм, га / %	OpenStreetMap
	Водні ресурси	Екологічний та хімічний склад вод, водні об'єкти	Водний кадастр України У <a href="http://geoportal.davr.gov.ua:81/">http://geoportal.davr.gov.ua:81/</a>
21	Ґрунти	Типи ґрунтів	Карта ґрунтів Української РСР. Укр. НДІ ґрунтознавства ім. О. Н. Соколовського, Укрземпроект; - М-6 1:200 000. Київ, 1967 Аркуші: №№ 44, 45, 60, 61, 62, 76, 80, 81, 94, 95, 112, 113, 114, 115, 124, 125, 134, 135
22	Ґрунти	Домінуючі види деградації ґрунтів	World map of the status of human-induced soil degradation: an explanatory note / L.R. Oldeman, R.T.A. Hakkeling, W.G. Sombroek. -Wageningen: International Soil Reference and Information Centre; Nairobi: United Nations Environment Programme. -111. <a href="https://www.isric.org/projects/global-assessment-human-induced-soil-degradation-glasod">https://www.isric.org/projects/global-assessment-human-induced-soil-degradation-glasod</a>
23	Ґрунти	Субдомінуючі види деградації ґрунтів	World map of the status of human-induced soil degradation: an explanatory note / L.R. Oldeman, R.T.A. Hakkeling, W.G. Sombroek. -Wageningen: International Soil Reference and Information Centre; Nairobi: United Nations Environment Programme. -111. <a href="https://www.isric.org/projects/global-assessment-human-induced-soil-degradation-glasod">https://www.isric.org/projects/global-assessment-human-induced-soil-degradation-glasod</a>
	Дозвільні документи у сфері довкілля	Інформація про дозвільні документи, набори даних, а також, процедурні моменти, наприклад, ОВД, СЕО, отримання документів тощо.	ЕкоСистема <a href="https://eco.gov.ua/">https://eco.gov.ua/</a>

Детальна інформація Розділу 4 ПКВ

Таблиця Д.1.5.1 – Перелік об'єктів культурної спадщини на території Снігурівської ТГ

№ з/п	Тип пам'ятки	Значення пам'ятки	Назва	Адреса об'єкту	Форма власності	Категорія пошкодження об'єкту	Розмір охоронної зони об'єкту культурної спадщини, м	Примітка
1	історії	місцевого	Пам'ятний знак Березнегувато-Снігурівській операції	м. Снігурівка, вул. Центральна	комунальна власність	не пошкоджено		
2	історії	місцевого	Пам'ятний знак на честь 12-ї річниці виводу радянських військ з Афганістану	м. Снігурівка, вул. Центральна	комунальна власність	не пошкоджено		
3	історії	місцевого	Пам'ятник воїнам-односельчанам, що загинули на фронтах Великої Вітчизняної війни	м. Снігурівка, вул. Центральна	комунальна власність	не пошкоджено		
4	історії	місцевого	Братська могила радянських воїнів та партизан (11 чоловік)	м. Снігурівка, вул. Центральна, 196	комунальна власність	не пошкоджено		
5	історії	місцевого	Братська могила радянських воїнів (94 чоловіки)	м. Снігурівка (кладовище)	комунальна власність	не пошкоджено		
6	історії	місцевого	Будинок, в якому знаходився штаб 6-ї Червоної армії.	м. Снігурівка, вул. Центральна, 8	комунальна власність	не пошкоджено		
7	історії	місцевого	Пам'ятний знак на честь воїнів-земляків, загиблих в роки Великої Вітчизняної війни	с. Юріївка (кладовище)	комунальна власність	не пошкоджено		
8	історії	місцевого	Пам'ятний знак на честь воїнів-земляків, загиблих в роки Великої Вітчизняної війни	с. Мирне вул. Вишнева, біля школи	комунальна власність	не пошкоджено		
9	історії	місцевого	Братська могила радянських воїнів (3 чоловіки)	с. Павло-Мар'янівка (кладовище)	комунальна власність	не пошкоджено		
10	історії	місцевого	Братська могила радянських воїнів (162 чоловіки) та пам'ятний знак на честь воїнів-земляків, загиблих в роки Великої Вітчизняної війни	с. Павлівка (кладовище)	комунальна власність	не пошкоджено		
11	історії	місцевого	Братська могила радянських воїнів (4 чоловіки) та пам'ятний знак на честь воїнів-земляків, загиблих в роки Великої Вітчизняної війни (пам'ятник комплексний)	с. Василівка (парк)	комунальна власність	не пошкоджено		
12	історії	місцевого	Братська могила радянських воїнів (2 чоловіки)	с. Бурханівка (кладовище)	комунальна власність	не пошкоджено		
13	історії	місцевого	Братська могила радянських воїнів (6 чоловік)	с. Галаганівка (біля церкви)	комунальна власність	не пошкоджено		
14	історії	місцевого	Братська могила радянських воїнів (9 чоловік)	с. Кобзарці (біля школи)	комунальна власність	не пошкоджено		

15	історії	місцевого	Пам'ятний знак на честь воїнів-земляків, загиблих в роки Великої Вітчизняної війни	с. Кобзарці (парк)	комунальна власність	не пошкоджено		
16	історії	місцевого	Місце розстрілу на братській могилі (540 чоловік) жертв фашизму	за межами с. Калинівка	комунальна власність	не пошкоджено		
17	історії	місцевого	Братська могила радянських воїнів (9 чоловік)	с. Калинівка, вул. Центральна	комунальна власність	не пошкоджено		
18	історії	місцевого	Братська могила радянських воїнів (13 чоловік)	с. Євгенівка, вул. Центральна	комунальна власність	не пошкоджено		
19	історії	місцевого	Пам'ятний знак на честь воїнів-земляків, загиблих в роки Великої Вітчизняної війни	с. Новокондакове, вул. Набережна	комунальна власність	не пошкоджено		
20	історії	місцевого	Місце розстрілу та Братська могила жертв фашизму (768 чоловік)	за межами с. Мирне	комунальна власність	не пошкоджено		
21	історії	місцевого	Пам'ятний знак на честь воїнів-земляків, загиблих в роки Великої Вітчизняної війни	с. Тамарине	комунальна власність	не пошкоджено		
22	археології	місцевого	Поселення Сад Снігового	м. Снігурівка	державна власність	не пошкоджено	300	
23	археології	місцевого	Поселення Снігурівка – III (лікарня)	м. Снігурівка, вул. Жовтнева, 1	державна власність	не пошкоджено	100	
24	археології	місцевого	Курган (курганна група № 3)	м. Снігурівка	державна власність	не пошкоджено	100	
25	археології	місцевого	Курганна група № 1	м. Снігурівка	державна власність	не пошкоджено	300	
26	археології	місцевого			державна власність	не пошкоджено	300	
27	археології	місцевого			державна власність	не пошкоджено	300	
28	археології	місцевого			державна власність	не пошкоджено	300	
29	археології	місцевого			державна власність	не пошкоджено	300	
30	археології	місцевого			державна власність	не пошкоджено	300	
31	археології	місцевого			державна власність	не пошкоджено	300	
32	археології	місцевого			державна власність	не пошкоджено	300	
33	археології	місцевого			державна власність	не пошкоджено	300	
34	археології	місцевого			державна власність	не пошкоджено	300	
35	археології	місцевого			державна власність	не пошкоджено	300	
36	археології	місцевого			державна власність	не пошкоджено	300	
37	археології	місцевого			державна власність	не пошкоджено	300	
38	археології	місцевого			державна власність	не пошкоджено	300	
39	археології	місцевого			державна власність	не пошкоджено	300	
40	археології	місцевого			державна власність	не пошкоджено	300	
41	археології	місцевого			державна власність	не пошкоджено	300	
42	археології	місцевого			державна власність	не пошкоджено	300	
43	археології	місцевого			державна власність	не пошкоджено	300	
44	археології	місцевого			державна власність	не пошкоджено	300	
45	археології	місцевого			державна власність	не пошкоджено	300	
46	археології	місцевого			державна власність	не пошкоджено	300	
47	археології	місцевого			державна власність	не пошкоджено	300	





84	археології	місцевого			державна власність	не пошкоджено	300	
85	археології	місцевого			державна власність	не пошкоджено	300	
86	археології	місцевого			державна власність	не пошкоджено	300	
87	археології	місцевого			державна власність	не пошкоджено	300	
88	археології	місцевого			державна власність	не пошкоджено	300	
89	археології	місцевого			державна власність	не пошкоджено	300	
90	археології	місцевого			державна власність	не пошкоджено	300	
91	археології	місцевого			державна власність	не пошкоджено	300	
92	археології	місцевого			державна власність	не пошкоджено	300	
93	археології	місцевого			державна власність	не пошкоджено	300	
94	археології	місцевого			державна власність	не пошкоджено	300	
95	археології	місцевого			державна власність	не пошкоджено	300	
96	археології	місцевого			державна власність	не пошкоджено	300	
97	археології	місцевого			державна власність	не пошкоджено	300	
98	археології	місцевого			державна власність	не пошкоджено	300	
99	археології	місцевого			державна власність	не пошкоджено	300	
100	археології	місцевого			державна власність	не пошкоджено	300	
101	археології	місцевого			державна власність	не пошкоджено	300	
102	археології	місцевого			державна власність	не пошкоджено	300	
103	археології	місцевого			державна власність	не пошкоджено	300	
104	археології	місцевого			державна власність	не пошкоджено	300	
105	археології	місцевого			державна власність	не пошкоджено	300	
106	історії	місцевого	Братська могила радянських воїнів (6 чоловік).	с.Єлизаветівка, вул.Шевченко, 40	державна власність	не пошкоджено		
107	історії	місцевого	Братська могила радянських воїнів (9 чоловік)	м. Снігурівка (територія птахофабрики)	державна власність	не пошкоджено		
108	архітектури	місцевого	Волосне правління, кін. XIX – поч. XX ст.	м. Снігурівка, вул. Жовтнева, 12	державна власність	не пошкоджено		
109	архітектури	місцевого	Залізнична станція, 1916 р.	м. Снігурівка, вул. Леніна, 38	державна власність	не пошкоджено		
110	архітектури	місцевого	Кредитне Товариство, 1891 р.	м. Снігурівка, вул. Жовтнева, 118	державна власність	не пошкоджено		
111	архітектури	місцевого	Земська лікарня, 1891 р.	м. Снігурівка, вул. Жовтнева, 1	державна власність	не пошкоджено		
112	архітектури	місцевого	Паровий млин, 1911 р.	м. Снігурівка, вул. Чайковського. 69	державна власність	не пошкоджено		
113	архітектури	місцевого	Миколаївська церква, кін. XIX	с. Галаганівка, вул. Центральна, 18	державна власність	не пошкоджено		

Детальна інформація Розділу 5 ПКВ

Таблиця Д.1.6.1 - Інформація про пошкодження

Назва населеного пункту	Тип об'єкта інфраструктури	Кількість, од.					Загальна площа, м <sup>2</sup>	Орієнтовна загальна площа пошкоджень, м <sup>2</sup>	Інформація про обстеження пошкоджень/руйнувань		
		Всього, од.	Всього, квартир	у т.ч. за ступенем руйнування					візуального	комісійного	технічного
				I	II	III					
Снігурівська ТГ	<i>Житлова інфраструктура, у т.ч.:</i>										
	багатоквартирний будинок	52	1 357	1187	150	4	67580	58794,6	Так	Так	Так
	будинок садибного типу	2052	X	1376	608	68	143640	33037	Так	Так	так
	<i>Освітні заклади, у т.ч.:</i>										
	заклади дошкільної освіти	6	X	3	2	1				Так	Так
	заклади загальної середньої освіти	10	X	5	4	1				Так	Так
	заклади професійно-технічної освіти	1	X	1						Так	
	заклади позашкільної освіти	2	X		2						Так
	<i>Заклади охорони здоров'я, у т.ч.:</i>										
	поліклініки	1	X		1		5 872	400,00		Так	
	лікарні	1	X			1	12 584	396,00		Так	
	аптеки	0	X	0	0	0	0	0,00			
	<i>Заклади соціального захисту населення, у т.ч.:</i>										
	<i>Заклади культури</i>	13	X	4	4	5				Так	
	<i>Об'єкти для занять спортом</i>	0	X								

**Таблиця Д.1.6.2 - Розподіл пошкоджених та зруйнованих об'єктів житлової нерухомості по населеним пунктам громади**

Тип житлового об'єкта	Назва населеного пункту	Всього будинків, од.	Кількість пошкоджених станом на 01.04.2023	Кількість пошкоджених, що підлягають відновленню	Кількість зруйнованих, що підлягають демонтажу	Кількість внесених до РПЗМ
Індивідуальні садиби, одиниць	м. Снігурівка	3773	862	554	221/2	298
	с. Афанасіївка	168	74	0	3	19
	с. Юріївка	209	31	2	0	7
	с. Василівка	316	140	93	2	19
	с. Євгенівка	438	122	120	0	8
	с. Павло-Мар'янівка	239	126	152	1	6
	с. Калинівка	193	50	74	0	7
	с. Бурханівка	52	8	20	0	1
	с. Любимівка	14	0	0	0	0
	с. Кобзарці	339	96	317	4	33
	с. Новопавлівка	100	29	83	2	2
	с. Нововасилівка	264	69	0	0	13
	с. Новокогдакове	187	0	0	0	1
	с. Галаганівка	210	5	0	0	1
	с. Єлизаветівка	132	5	0	2	2
	сел. Ясна Поляна	4	1	0	0	0
	с.Павлівка	345	106	52	1	1
	с. Івано- Кепино	134	71	9	2	4
	с. Мирне	274	9	10	0	4
	с. Трудолюбівка	144	2	4	0	0
сел. Васильки	36	4	7	3	0	
с. Тамарине	287	122	110	1	3	
с. Безіменне	31	31	0	31	7	
Багатоквартирні будинки / кількість квартир	м. Снігурівка	129 /1411	1963	1269	-	436

Детальна інформація Розділу 6 ПКВ

Таблиця Д.1.7.1 - Перелік містобудівної документації в межах територіальної громади

Пор. №	Назва містобудівної документації	Населений пункт	Рік розробки	Наявність електронної копії	Наявність паперового примірника (пояснювальна записка і графічні матеріали)	Необхідність внесення змін/розроблення	Ступінь реалізації МБД, %	Наявність плану зонування
1	Генеральний план	м. Снігурівка	2020	pdf	наявна	ні	%	є
2	Генеральний план	с. Афанасіївка	1971	jpg	наявна	так	50%	-
3	Генеральний план	с. Юріївка	1971	jpg	наявна	так	50%	-
4	Генеральний план	с. Василівка	1972	jpg	наявна	так	15%	-
5	Генеральний план	с. Євгенівка	1987	jpg	наявна	так	15%	-
6	Генеральний план	с. Павло-Мар'янівка	1972	jpg	наявна	так	10%	-
7	Генеральний план	с. Калинівка	1970	jpg	наявна	так	40%	-
8	Генеральний план	с. Бурханівка	1970	jpg	наявна	так	20%	-
9	Генеральний план	с. Кобзарці	1979	jpg	наявна	так	45%	-
10	Генеральний план	с. Новопавлівське	1988	jpg	наявна	так	5%	-
11	Генеральний план	с. Нововасилівка	1980	jpg	наявна	так	60%	-
12	Генеральний план	с. Галаганівка	1986	jpg	наявна	так	10%	-
13	Генеральний план	с. Єлизаветівка	1972	jpg	наявна	так	5%	-
14	Генеральний план	с. Новокондакове	1972	jpg	наявна	так	5%	-
15	Генеральний план	с. Мирне	1971	jpg	наявна	так	30%	-
16	Генеральний план	с. Трудолюбівка	1971	jpg	наявна	так	5%	-
17	Генеральний план	с. Тамарине	1974	jpg	наявна	так	40%	-
18	Генеральний план	с. Безіменне	1974	jpg	наявна	так	10%	-
19	Генеральний план	с. Павлівка	1976	jpg	наявна	так	10%	-
20	Генеральний план	с. Івано-Кепине	1972	jpg	наявна	так	25%	-
21	Генеральний план	с-ще Ясна Поляна	-	-	-	так	-	-
22	Генеральний план	с-ще Васильки	-	-	-	так	-	-
23	Генеральний план	с. Любимівка	-	-	-	так	-	-

Додаток 1.8  
до Програми комплексного  
відновлення Снігурівської МТГ

**План заходів до Програми комплексного відновлення території Снігурівської міської територіальної громади Баштанського району  
Миколаївської області**

№ з/п	Опис та зміст заходу	Відповідальні виконавці	Рівень пріоритетності	Джерела фінансування	Попередній фінансово-економічний розрахунок	Строк виконання	Проміжний контроль	Індикатори реалізації
1.1	Розмінування територій, в тому числі земель сільськогосподарського призначення	Відділ з питань містобудування, архітектури, містобудівного кадастру та цивільного захисту, оператори протимінної діяльності (за узгодженням)	I	Державний бюджет, кошти неурядових організацій, кошти міжнародних партнерів	Потребує розрахунку	Починаючи з 2023 року протягом дії програми		Площа земель, звільнених від вибухонебезпечних предметів
1.2.	Реконструкція системи зрошення та меліорації	Снігурівська міська рада, Управління каналів річки Інгулець (за узгодженням)	I	Державний бюджет, кошти неурядових організацій, кошти міжнародних партнерів	Потребує розрахунку	Починаючи з 2023 року протягом дії програми		Збільшення площ зрошуваних земель; підвищення енергоефективності меліоративних систем  зменшення водозатратності меліоративних систем, враховуючи оптимізацію систем поливів  забезпечення споживачів водою належної якості для здійснення зрошення  зменшення вартості подачі води на зрошення для споживачів шляхом оптимізації структури меліоративної системи, нового джерела водозабору тощо

№ з/п	Опис та зміст заходу	Відповідальні виконавці	Рівень пріоритетності	Джерела фінансування	Попередній фінансово-економічний розрахунок	Строк виконання	Проміжний контроль	Індикатори реалізації
								гарантування надійного постачання води для потреб зрошення шляхом покращення технічних характеристик джерела водозабору, його гідротехнічних споруд тощо.
1.3.	Відновлення управління громадою, відбудова зруйнованих адмінбудівель органів державної влади та місцевого самоврядування, в тому числі: проведення технічного огляду, виготовлення проектно-кошторисної документації, проведення державної будівельної експертизи, авторського та технічного нагляду	Снігурівська міська рада, керівники підприємств, установ та організацій незалежно від форми власності	II	Бюджет ТГ, обласний бюджет, державний бюджет, кошти неурядових організацій, кошти міжнародних партнерів, кошти Програми	Потребує розрахунку	Починаючи з 2023 року протягом дії програми		Відбудовані будівлі підприємства, установи та організації, що відновили свою роботу на території громади
1.4.	Покращення системи обслуговування об'єктів критичної інфраструктури	Відділ з питань житлово-комунального господарства, благоустрою, будівництва, розвитку інфраструктури та комунальної власності комунальні підприємства Снігурівської міської ради	I	Бюджет ТГ, обласний бюджет, державний бюджет, кошти неурядових організацій, кошти міжнародних партнерів, кошти Програми	Потребує розрахунку	Починаючи з 2023 року протягом дії програми		Рівень захисту об'єктів критичної інфраструктури
1.5.	Відновлення пошкодженого житла, будівництво нового замість зруйнованого	Відділ з питань житлово-комунального господарства, благоустрою, будівництва, розвитку інфраструктури та комунальної власності	II	Державний бюджет, кошти неурядових організацій, кошти міжнародних партнерів, кошти Програми	Потребує розрахунку	Починаючи з 2023 року протягом дії програми		Відновлене житло, що було пошкоджене побудоване нове житло
1.6.	Технічне переоснащення житлово-комунального господарства, в тому числі придбання обладнання,	Відділ з питань житлово-комунального господарства, благоустрою, будівництва, розвитку інфраструктури та комунальної власності,	II	Бюджет ТГ, обласний бюджет, державний бюджет, кошти неурядових організацій, кошти	Потребує розрахунку	Починаючи з 2023 року протягом дії програми		Доступність житлово-комунальних послуг ефективність та якість

№ з/п	Опис та зміст заходу	Відповідальні виконавці	Рівень пріоритетності	Джерела фінансування	Попередній фінансово-економічний розрахунок	Строк виконання	Проміжний контроль	Індикатори реалізації
	транспорту, спеціалізованої техніки тощо	комунальні підприємства Снігурівської міської ради		міжнародних партнерів, кошти Програми				житлово-комунальних послуг
1.7.	Ремонт і будівництво дорожнього покриття та вулично-шляхової мережі, в тому числі: проведення технічного огляду, виготовлення проектно-кошторисної документації, проведення державної будівельної експертизи, авторського та технічного нагляду	Відділ з питань житлово-комунального господарства, благоустрою, будівництва, розвитку інфраструктури та комунальної власності  комунальні підприємства Снігурівської міської ради	II	Бюджет ТГ, державний бюджет	Потребує розрахунку	Починаючи з 2023 року протягом дії програми		Відремонтоване дорожнє покриття  встановлені інженерні та допоміжні споруди, технічні засоби організації дорожнього руху
1.8.	Запровадження пасажирських перевезень між населеними пунктами громади, відновлення інженерно-транспортної інфраструктури	Відділ з питань житлово-комунального господарства, благоустрою, будівництва, розвитку інфраструктури та комунальної власності  комунальне підприємство «Снігурівський благоустрій»	II	Бюджет ТГ, інші, не заборонені законодавством, кошти	Потребує розрахунку	2024		Маршрути між населеними пунктами  транспорт, що здійснює пасажирські перевезення між населеними пунктами  пасажиропотік
1.9.	Відновлення очного навчання у закладах освіти на території громади	Відділ освіти Снігурівської міської ради, заклади освіти	II	Бюджет ТГ, обласний бюджет, державний бюджет, кошти Програми	Потребує розрахунку	Після завершення дії воєнного стану		Учні, які навчаються очно
1.10.	Налагодження міжмуніципального співробітництва в тому числі із суміжними територіальними громадами з метою належного надання якісних послуг населенню, а також, зокрема, міжмуніципального співробітництва між Снігурівською міською територіальною громадою та Горохівською сільською територіальною громадою у	Відділ з організаційної та кадрової роботи, Відділ з питань житлово-комунального господарства, благоустрою, будівництва, розвитку інфраструктури та комунальної власності, Сектор енергоменеджменту, муніципальних ініціатив та інвестицій, КП «Снігурівський благоустрій»	II	Бюджет ТГ, бюджет ТГ – сторони міжмуніципального співробітництва, державний бюджет, кошти Програми, кошти міжнародних фінансових організацій,	Потребує розрахунку	2023-2024		Укладені договори міжмуніципального співробітництва  громади – учасники міжмуніципального співробітництва  показники згідно предмету договору



№ з/п	Опис та зміст заходу	Відповідальні виконавці	Рівень пріоритетності	Джерела фінансування	Попередній фінансово-економічний розрахунок	Строк виконання	Проміжний контроль	Індикатори реалізації
	сфері спільних інтересів щодо здійснення заходів з утримання об'єктів транспортної інфраструктури комунальної власності у формі спільного фінансування комунального підприємства «Снігурівський благоустрій» для виконання повноважень з утримання вулиць населених пунктів і доріг місцевого значення на території Снігурівської міської територіальної громади та Горохівської сільської територіальної громади шляхом проведення ямкового ремонту							
1.11.	Налагодження міжнародного співробітництва і залучення іноземних партнерів до реалізації відбудови населених пунктів громади, посилення спроможностей для реагування на нові виклики в економічному житті громади	Сектор енергоменеджменту, муніципальних ініціатив та інвестицій	II	Бюджет ТГ, державний бюджет, кошти неурядових організацій, кошти міжнародних партнерів	Потребує розрахунку	2023-2024		Укладені договори міжнародного співробітництва  країни – учасники міжнародного співробітництва  показники згідно предмету договору
1.12.	Створення умов для повернення бізнесу до громади	Сектор економічного розвитку, агропромислового комплексу, торгівлі та оподаткування	II	Бюджет ТГ, обласний бюджет, державний бюджет, кошти неурядових організацій, кошти міжнародних партнерів, кошти Програми	Потребує розрахунку	Починаючи з 2023 року протягом дії програми		Створені робочі місця  кошти, що надходять до міського бюджету від сплати податків
1.13.	Створення індустріального парку на території громади	Відділ з питань містобудування, архітектури, містобудівного кадастру та цивільного захисту, сектор економічного	II	Бюджет ТГ, обласний бюджет, державний бюджет, кошти неурядових організацій, кошти міжнародних партнерів,	Потребує розрахунку	Починаючи з 2024 року протягом дії програми		Підприємства – учасники індустріального парку  створені робочі місця

№ з/п	Опис та зміст заходу	Відповідальні виконавці	Рівень пріоритетності	Джерела фінансування	Попередній фінансово-економічний розрахунок	Строк виконання	Проміжний контроль	Індикатори реалізації
		розвитку, агропромислового комплексу, торгівлі та оподаткування, сектор енергоменеджменту, муніципальних ініціатив та інвестицій		кошти Програми				обсяги продукції, створеної учасниками індустріального парку  обсяг коштів, що надходять до міського бюджету від сплати податків
1.14.	Аналіз наявних цільових програм та прийняття нових цільових програм відповідно до пріоритетних напрямків відновлення громади	Виконавчі органи Снігурівської міської ради згідно напрямків діяльності	II	Не потребує фінансування	Не потребує фінансування	2023-2024		Приведення цільових програм у відповідність до вимог чинного законодавства
1.15.	Реконструкція і будівництво мереж водопостачання та водовідведення, каналізаційних очисних споруд, в тому числі: проведення технічного огляду, виготовлення проектно-кошторисної документації, проведення державної будівельної експертизи, авторського та технічного нагляду	Відділ з питань житлово-комунального господарства, благоустрою, будівництва, розвитку інфраструктури та комунальної власності  комунальне підприємство «Снігурівський комунальник»	I	Бюджет ТГ, обласний бюджет, державний бюджет, кошти неурядових організацій, кошти міжнародних партнерів, кошти Програми	Потребує розрахунку	Починаючи з 2024 року протягом дії програми		Реконструйовані та побудовані мережі водопостачання та водовідведення  Домогосподарства і населення – користувачі послуг з водопостачання і водовідведення  якість води
1.16.	Укріплення та оновлення матеріально-технічної бази медичних закладів, в тому числі придбання обладнання, спеціалізованої техніки тощо	Снігурівська міська рада,  КНП «ЦПМСД» Снігурівської міської ради,  КНП «Снігурівська міська лікарня» Снігурівської міської ради	I	Бюджет ТГ, обласний бюджет, державний бюджет, кошти неурядових організацій, кошти міжнародних партнерів, кошти Програми	Потребує розрахунку	Починаючи з 2024 року протягом дії програми		Доступність медичної допомоги  ефективність та якість медичної допомоги
1.17.	Проведення ремонтів, реконструкції, будівництва об'єктів комунальної власності, в тому числі: проведення технічного огляду, виготовлення	Снігурівська міська рада	II	Бюджет ТГ, обласний бюджет, державний бюджет, кошти неурядових організацій, кошти міжнародних партнерів,	Потребує розрахунку	Починаючи з 2024 року протягом дії програми		Відремонтовані, реконструйовані, побудовані об'єкти комунальної власності

№ з/п	Опис та зміст заходу	Відповідальні виконавці	Рівень пріоритетності	Джерела фінансування	Попередній фінансово-економічний розрахунок	Строк виконання	Проміжний контроль	Індикатори реалізації
	проектно-кошторисної документації, проведення державної будівельної експертизи, авторського та технічного нагляду			кошти Програми				
1.18.	Газифікація населених пунктів громади	Снігурівська міська рада	II	Бюджет ТГ, обласний бюджет, державний бюджет, кошти Програми	Потребує розрахунку	Починаючи з 2024 року протягом дії програми		Побудовані мережі газопостачання, домогосподарства і населення, які можуть користуватися послугами з газопостачання
1.19.	Укріплення та оновлення матеріально-технічної бази закладів культури, охорона об'єктів культурної спадщини, ремонт, реконструкція, будівництво спортивних об'єктів, в тому числі: проведення технічного огляду, виготовлення проектно-кошторисної документації, проведення державної будівельної експертизи, авторського та технічного нагляду	Відділ культури, молоді та спорту Снігурівської міської ради, заклади культури Снігурівської міської ради, КП «Снігурівський благоустрій»	I	Бюджет ТГ, обласний бюджет, державний бюджет, кошти неурядових організацій, кошти міжнародних партнерів, кошти Програми	Потребує розрахунку	Починаючи з 2024 року протягом дії програми		Доступність культурних послуг якість культурних послуг відремонтовані, реконструйовані, побудовані спортивні об'єкти
1.20.	Реконструкція, капітальний чи поточний ремонт будівель комунальної форми власності, що мають I та II клас пошкоджень, в тому числі: проведення технічного огляду, виготовлення проектно-кошторисної документації, проведення державної будівельної експертизи, авторського та технічного	Снігурівська міська рада, Підприємства, установи, організації Снігурівської міської ради	II	Бюджет ТГ, обласний бюджет, державний бюджет, кошти неурядових організацій, кошти міжнародних партнерів, кошти Програми	Потребує розрахунку	Починаючи з 2024 року протягом дії програми		Реконструйовані/ відремонтовані об'єкти; проектна потужність (учнів)

№ з/п	Опис та зміст заходу	Відповідальні виконавці	Рівень пріоритетності	Джерела фінансування	Попередній фінансово-економічний розрахунок	Строк виконання	Проміжний контроль	Індикатори реалізації
	нагляду							
1.21	Демонтаж будівель комунальної форми власності, які не підлягають відновленню	Снігурівська міська рада, Підприємства, установи, організації Снігурівської міської ради	II	Бюджет ТГ	Потребує розрахунку	Починаючи з 2024 року протягом дії програми		Будівля, що не підлягає відновленню демонтована, право власності на будівлю припинене, усі операції відображено у бухгалтерському обліку згідно закону
1.22	Впровадження енергоефективних технологій на об'єктах комунальної власності	Снігурівська міська рада, Підприємства, установи, організації Снігурівської міської ради	II	Бюджет ТГ, обласний бюджет, державний бюджет, кошти неурядових організацій, кошти міжнародних партнерів, кошти Програми	Потребує розрахунку	Починаючи з 2024 року протягом дії програми		Скорочення комунальних витрат на утримання об'єктів
1.23	Вжиття заходів для забезпечення реалізації вимог пожежної безпеки на об'єктах комунальної форми власності	Снігурівська міська рада, Підприємства, установи, організації Снігурівської міської ради	II	Бюджет ТГ, обласний бюджет, державний бюджет, кошти неурядових організацій, кошти міжнародних партнерів, кошти Програми	Потребує розрахунку	Починаючи з 2024 року протягом дії програми		Підготовлений персонал, об'єкти, на яких вжито необхідні заходи  встановлені технічні системи та обладнання, системи управління
1.24	Електрифікація об'єктів комунальної форми власності, в тому числі з використанням відновлюваних джерел електроенергії	Снігурівська міська рада, Підприємства, установи, організації Снігурівської міської ради	II	Бюджет ТГ, обласний бюджет, державний бюджет, кошти неурядових організацій, кошти міжнародних партнерів, кошти Програми	Потребує розрахунку	Починаючи з 2024 року протягом дії програми		Електрифіковані об'єкти, в тому числі з використанням відновлюваних джерел електроенергії  економія витрат на оплату електроенергії
1.25	Реалізація проєкту Національної поліції України «Поліцейський офіцер громади» на території громади, в тому числі шляхом створення поліцейських станцій у	Снігурівська міська рада, Органи Національної поліції України (за узгодженням)	II	Бюджет ТГ, обласний бюджет, державний бюджет, кошти неурядових організацій, кошти міжнародних партнерів, кошти Програми	Потребує розрахунку	Починаючи з 2024 року протягом дії програми		Поліцейські офіцери громади, які приступили до служби,  населені пункти і місцеве

№ з/п	Опис та зміст заходу	Відповідальні виконавці	Рівень пріоритетності	Джерела фінансування	Попередній фінансово-економічний розрахунок	Строк виконання	Проміжний контроль	Індикатори реалізації
	сільських населених пунктах громади та центру безпеки в місті Снігурівка							населення, які обслуговуватиме поліцейський офіцер громади  кількість створених поліцейських станцій і центрів безпеки - 3
1.26	Розробка інфраструктурних проєктів та ідей проєктів на початковій стадії, розробка стратегічних документів розвитку громади в контексті комплексного просторового розвитку, Смарт Сіті, сталого розвитку тощо	Снігурівська міська рада, неурядові організації, міжнародні партнери (за узгодженням)	II	Бюджет ТГ, обласний бюджет, державний бюджет, кошти неурядових організацій, кошти міжнародних партнерів, кошти Програми	Потребує розрахунку	Починаючи з 2024 року протягом дії програми		Розроблені проєкти і стратегічні документи
1.27	Вжиття заходів з покращення зовнішнього вигляду та санітарного стану території громади	Снігурівська міська рада, підприємства, установи, організації незалежно від форм власності	II	Бюджет ТГ, інші, не заборонені законодавством, кошти	Потребує розрахунку	Починаючи з 2023 року протягом дії програми		Видалені побутові відходи, висаджені зелені насадження, облаштовані майданчики і встановлені контейнери для збору сміття, видалені сухостійні, аварійні, карантинні зелені насадження тощо  працюючі точки мережі вуличного освітлення
1.28	Впровадження заходів щодо створення безпечного середовища для мешканців громади (встановлення відеокamer для зовнішнього спостереження та швидкого реагування на порушення громадського порядку тощо)	Снігурівська міська рада, органи Національної поліції України (за узгодженням), приватні охоронні компанії (за узгодженням)	II	Бюджет ТГ, обласний бюджет, інші, не заборонені законодавством, кошти	Потребує розрахунку	Починаючи з 2024 року протягом дії програми		Встановлені відеокamerи зовнішнього спостереження  правопорушення, зафіксовані камерами

№ з/п	Опис та зміст заходу	Відповідальні виконавці	Рівень пріоритетності	Джерела фінансування	Попередній фінансово-економічний розрахунок	Строк виконання	Проміжний контроль	Індикатори реалізації
1.29.	Створення умов для поліпшення соціальної захищеності та підвищення рівня життя вразливих верств населення, підтримка учасників бойових дій, ветеранів війни і членів їх сімей, впровадження стратегії безбар'єрності, доступності та інклюзивності на території громади	Відділ соціального захисту Снігурівської міської ради  установи та організації – надавачі соціальних послуг	II	Бюджет ТГ, обласний бюджет, державний бюджет, кошти неурядових організацій, кошти міжнародних партнерів, кошти Програми	Потребує розрахунку	Починаючи з 2023 року протягом дії програми		Особи, яким надано соціальні послуги  будівлі і об'єкти вулично-шляхової мережі, облаштовані згідно вимог безбар'єрності, доступності та інклюзивності
1.30	Визначення водоохоронних та берегово-захисних смуг водних об'єктів в межах території громади, створення буферних зон між водними об'єктами і угіддями	Снігурівська міська рада	II	Бюджет ТГ, обласний бюджет, державний бюджет, кошти неурядових організацій, кошти міжнародних партнерів, кошти Програми	Потребує розрахунку	Починаючи з 2024 року протягом дії програми		Виготовлені проекти землеустрою  створені буферні зони
1.31	Визначення меж Снігурівської міської територіальної громади	Снігурівська міська рада	II	Бюджет ТГ, обласний бюджет, державний бюджет, кошти неурядових організацій, кошти міжнародних партнерів, кошти Програми	Потребує розрахунку	Починаючи з 2024 року протягом дії програми		Кількість виготовленої містобудівної документації - 1
1.32	Забезпечення вимог цивільного захисту населення, в тому числі будівництво, ремонт та реконструкція бомбосховищ, укриттів і захисних споруд цивільного захисту	Снігурівська міська рада,  Підприємства, установи, організації незалежно від форм власності	II	Бюджет ТГ, обласний бюджет, державний бюджет, кошти неурядових організацій, кошти міжнародних партнерів, кошти Програми	Потребує розрахунку	Починаючи з 2024 року протягом дії програми		Побудовані, відремонтовані та реконструйовані бомбосховища, укриття і захисні споруди цивільного захисту  встановлені системи оповіщення населення

№ з/п	Опис та зміст заходу	Відповідальні виконавці	Рівень пріоритетності	Джерела фінансування	Попередній фінансово-економічний розрахунок	Строк виконання	Проміжний контроль	Індикатори реалізації
1.33	Створення (нове будівництво) місцевої автоматизованої системи централізованого оповіщення Снігурівської міської територіальної громади	Снігурівська міська рада	I	Бюджет ТГ, обласний бюджет, державний бюджет, кошти неурядових організацій, кошти міжнародних партнерів, кошти Програми	Потребує розрахунку	Починаючи з 2024 року протягом дії програми		Створена (побудована) місцева автоматизована система централізованого оповіщення Снігурівської міської територіальної громади