

ПРОЕКТ

ЗАТВЕРДЖЕНО

рішенням сесії Мереп'янської міської  
ради Харківського району Харківської  
області

від «\_\_\_» \_\_\_\_\_ 2024 № \_\_\_\_\_

**Програма комплексного відновлення території  
Мереп'янської міської територіальної громади  
Харківського району Харківської області**

Розроблено на підставі рішення виконкому від 13.06.2023 № 102 «Про розробку Програми комплексного відновлення території Мереп'янської міської територіальної громади Харківського району Харківської області (її частини)».

Оприлюднення інформації на веб-сайті територіальної громади Рішення про розробку Програми від 13.06.2023 № 102: <https://merefaotg.gov.ua/docs/1427566/>

Оприлюднення інформації про розробку Програми у ЄДЕССБ: [https://e-construction.gov.ua/restoration\\_detail/3161819296896649085](https://e-construction.gov.ua/restoration_detail/3161819296896649085)

Звіт про громадські обговорення після прийняття рішення про розробку Програми <https://merefaotg.gov.ua/news/1695710388/> (Додаток 1.1)

Звіт про врахування державних і суміжних інтересів (Додаток 1.2 та 2.1)

# Зміст

ПЕРЕЛІК ВИКОРИСТАНИХ СКОРОЧЕНЬ: .....	4
1. ЗАГАЛЬНА ІНФОРМАЦІЯ ПРО ТЕРИТОРІАЛЬНУ ГРОМАДУ .....	5
1.1. ІНФОРМАЦІЯ ПРО АДМІНІСТРАТИВНО-ТЕРИТОРІАЛЬНИЙ УСТРІЙ ТА ГЕОГРАФІЧНЕ РОЗТАШУВАННЯ ТЕРИТОРІАЛЬНОЇ ГРОМАДИ .....	5
1.2. ОСНОВНА ІНФОРМАЦІЯ ПРО ТРАНСПОРТНУ МЕРЕЖУ .....	7
1.3. ІНФОРМАЦІЯ ПРО СТРУКТУРУ ЗЕМЕЛЬНОГО ФОНДУ ГРОМАДИ .....	7
1.4. ІНФОРМАЦІЯ ПРО СКЛАД НАСЕЛЕННЯ ТЕРИТОРІАЛЬНОЇ ГРОМАДИ .....	10
1.5. ІНФОРМАЦІЯ ПРО ОСОБЛИВОСТІ ЗДІЙСНЕННЯ МІСЦЕВОГО САМОВРЯДУВАННЯ В УМОВАХ ВОЄННОГО СТАНУ .....	16
2. ЗАГАЛЬНА ЕКОНОМІЧНА ОЦІНКА ТЕРИТОРІАЛЬНОЇ ГРОМАДИ .....	18
2.1. АНАЛІЗ БЮДЖЕТУ ТГ 2021-2023 РР. ....	18
2.2. ІНФОРМАЦІЯ ПРО ОСНОВНІ ГАЛУЗІ ЕКОНОМІКИ НА ТЕРИТОРІЇ ТГ .....	23
2.3. ІНФОРМАЦІЯ ПРО ОСНОВНИХ ПЛАТНИКІВ ПОДАТКІВ НА ТЕРИТОРІЇ ТГ .....	24
2.4. ІНФОРМАЦІЯ ПРО ОСНОВНИХ РОБОТОДАВЦІВ НА ТЕРИТОРІЇ ТГ .....	25
2.5. ІНФОРМАЦІЯ ПРО КІЛЬКІСТЬ БЕЗРОБІТНОГО НАСЕЛЕННЯ НА ТЕРИТОРІЇ ТГ .....	26
3. <b>ЗАГАЛЬНА ЕКОЛОГІЧНА ОЦІНКА ТЕРИТОРІАЛЬНОЇ ГРОМАДИ (ХАРАКТЕРИСТИКА ЗА КОМПОНЕНТАМИ ДОВКІЛЛЯ)</b> .....	29
3.1. Клімат і тенденції зміни клімату .....	29
3.2. Водні ресурси .....	30
3.3. Ґрунти .....	31
3.4. Землі лісового фонду .....	32
3.5. Природоохоронні території .....	33
3.6. Екологічна мережа .....	35
3.7. Забруднення довкілля: повітря, вода, ґрунти .....	35
3.8. Корисні копалини і альтернативна енергетика .....	37
3.9. Інформація про шкоду, заподіяну бойовими діями .....	38
4. ХАРАКТЕРИСТИКА ЖИТЛОВОЇ ТА СОЦІАЛЬНОЇ ІНФРАСТРУКТУРИ НА ТЕРИТОРІЇ ТГ .....	40
4.1. Житлова інфраструктура .....	40
4.2. Соціальна інфраструктура .....	40
5. <b>АНАЛІЗ НЕГАТИВНИХ ВПЛИВІВ, ЩО ПРИЗВЕЛИ ДО НЕОБХІДНОСТІ РОЗРОБЛЕННЯ ПРОГРАМИ</b> .....	44
5.1. Загальні характеристики пошкоджень та руйнувань нерухомого майна на території ТГ .....	44
5.2. Аналіз негативних впливів (зокрема бойових дій, терористичних актів, диверсій, надзвичайних ситуацій), що призвели до необхідності розроблення Програми ( .....	48
5.3. небезпечні фактори, що мають вплив на територію громади (Додається у вигляді окремого файлу, не підлягає громадському обговоренню відповідно до п. 10 Порядку № 1159) .....	48
5.4. Інформація про приналежність до території відновлення .....	48
5.5. Інформація про необхідність узгодження плану відновлення та розвитку територіальної громади з програмою комплексного відновлення території територіальної громади .....	49
6. <b>ІНФОРМАЦІЯ ПРО НАЯВНІСТЬ МІСТОБУДІВНОЇ ДОКУМЕНТАЦІЇ НА ТЕРИТОРІЇ ТГ, АНАЛІЗ ЩОДО ЇЇ АКТУАЛЬНОСТІ ТА СТУПІНЬ ЇЇ РЕАЛІЗАЦІЇ</b> .....	50
7. <b>ЗАХОДИ З КОМПЛЕКСНОГО ВІДНОВЛЕННЯ ТЕРИТОРІЇ ТГ</b> .....	52
7.1. Загальні підходи та пропозиції щодо комплексного відновлення, розвитку території ТГ .....	52
7.2. Заходи з відновлення пошкоджених об'єктів шляхом виконання робіт з реконструкції, реставрації, капітального чи поточного ремонту .....	56
7.3. Заходи з відновлення об'єктів шляхом нового будівництва або пропозиції щодо будівництва нових об'єктів .....	56
7.4. Заходи з відновлення навколишнього природного середовища, збереження та розвитку природоохоронних територій та об'єктів .....	57
7.5. Заходи інженерної підготовки та інженерного захисту території (Додається у вигляді окремого файлу, не підлягає громадському обговоренню відповідно до п. 10 Порядку № 1159) .....	58
7.6. Пропозиції щодо внесення змін або розроблення містобудівної документації на місцевому рівні .....	59
7.7. Пропозиції щодо доцільності зміни функціонального призначення територій ТГ .....	61
7.8. Пропозиції щодо перенесення об'єктів виробничої сфери .....	66

ДОДАТОК 1.1 .....	68
ДО ПРОЕКТУ ПРОГРАМИ КОМПЛЕКСНОГО ВІДНОВЛЕННЯ МЕРЕФ'ЯНСЬКОЇ ТГ .....	68
ЗВІТ ПРО РЕЗУЛЬТАТИ ГРОМАДСЬКИХ ОБГОВОРЕНЬ .....	68
ДОДАТОК 1.2 .....	72
ДО ПРОЕКТУ ПРОГРАМИ КОМПЛЕКСНОГО ВІДНОВЛЕННЯ МЕРЕФ'ЯНСЬКОЇ ТГ .....	72
ІНФОРМАЦІЯ ПРО ВРАХУВАННЯ ДЕРЖАВНИХ ІНТЕРЕСІВ ТА ІНТЕРЕСІВ СУМІЖНИХ ТГ .....	72
ДОДАТОК 1.3 .....	74
ДО ПРОЕКТУ ПРОГРАМИ КОМПЛЕКСНОГО ВІДНОВЛЕННЯ МЕРЕФ'ЯНСЬКОЇ ТГ .....	74
Детальна інформація Розділу 1 ПКВ.....	74
ДОДАТОК 1.4 .....	79
ДО ПРОЕКТУ ПРОГРАМИ КОМПЛЕКСНОГО ВІДНОВЛЕННЯ МЕРЕФ'ЯНСЬКОЇ ТГ .....	79
Детальна інформація Розділу 3 ПКВ.....	79
ДОДАТОК 1.5 .....	84
ДО ПРОЕКТУ ПРОГРАМИ КОМПЛЕКСНОГО ВІДНОВЛЕННЯ МЕРЕФ'ЯНСЬКОЇ ТГ .....	84
Детальна інформація Розділу 4 ПКВ.....	84
ДОДАТОК 1.6 .....	106
ДО ПРОЕКТУ ПРОГРАМИ КОМПЛЕКСНОГО ВІДНОВЛЕННЯ МЕРЕФ'ЯНСЬКОЇ ТГ .....	106
Детальна інформація Розділу 5 ПКВ.....	106
ДОДАТОК 1.7 .....	110
ДО ПРОЕКТУ ПРОГРАМИ КОМПЛЕКСНОГО ВІДНОВЛЕННЯ МЕРЕФ'ЯНСЬКОЇ ТГ .....	110
Детальна інформація Розділу 6 ПКВ.....	110

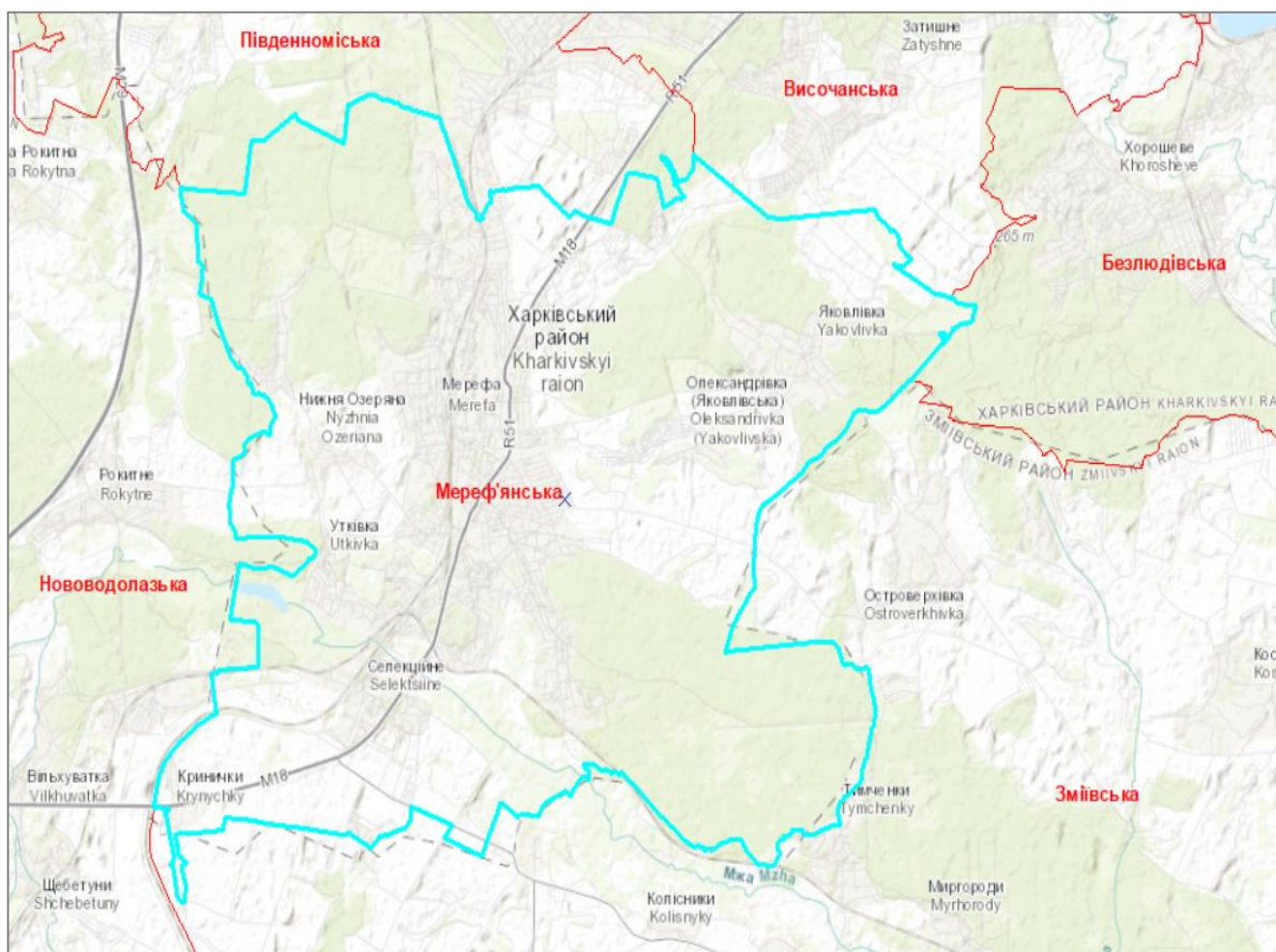
**Перелік використаних скорочень:**

<b>БГД</b>	База геоданих програми комплексного відновлення територіальної громади
<b>ВА НП</b>	Військова адміністрація населеного пункту
<b>ВНП</b>	Вибухонебезпечні предмети
<b>ВПО</b>	Внутрішньо переміщені особи
<b>ГІС</b>	Географічна інформаційна система
<b>Голова громади</b>	Сільський, селищний, міський голова
<b>ДЗК</b>	Державний земельний кадастр
<b>ЄДЕССБ</b>	Єдина державна електронна система у сфері будівництва
<b>ІТЗ ЦЗ</b>	Інженерно – технічні заходи цивільного захисту
<b>КАТОТТГ</b>	Кодифікатор адміністративно-територіальних одиниць та територій територіальних громад
<b>КІР</b>	Концепція інтегрованого розвитку територіальної громади
<b>КМУ, Кабмін</b>	Кабінет Міністрів України
<b>КОАТУУ</b>	Класифікатор об'єктів адміністративно-територіального устрою України
<b>МБД</b>	Містобудівна документація
<b>ММСП</b>	Суб'єкти мікро-, малого та середнього підприємництва
<b>НПА</b>	Нормативно-правовий акт
<b>ОВА</b>	Обласна військова адміністрація
<b>ОМС</b>	Орган місцевого самоврядування
<b>ПКВ, Програма</b>	Програма комплексного відновлення території територіальної громади
<b>ПКД</b>	Проектно-кошторисна документація
<b>ПРУ</b>	Протирадіаційне укриття
<b>СОП</b>	Стандартна операційна процедура
<b>СПП</b>	Споруди подвійного призначення
<b>ТГ</b>	Територіальна громада
<b>ХНО</b>	Хімічно небезпечні об'єкти
<b>РПЗМ</b>	Державний реєстр майна, пошкодженого та знищеного внаслідок бойових дій, терористичних актів, диверсій, спричинених збройною агресією російської федерації проти України
<b>DOBRE</b>	Програма USAID DOBRE - Децентралізація приносить кращі результати та ефективність

## 1. Загальна інформація про територіальну громаду

### 1.1. Інформація про адміністративно-територіальний устрій та географічне розташування територіальної громади

<b>Область</b>	Харківська
<b>Район</b>	Харківський
<b>Назва ТГ</b>	Мереф'янська
<b>Тип ТГ</b>	міська
<b>КОАТУУ</b>	6325110700
<b>КАТОТТГ<sup>1</sup></b>	UA63120150000086206
<b>Кількість населених пунктів, що входять до складу ТГ</b>	9 (дев'ять)



<sup>1</sup> За даними Кодифікатора адміністративно-територіальних одиниць та територій територіальних громад - національного реєстру [адміністративно-територіальних одиниць](#) та територій [територіальних громад](#) України.

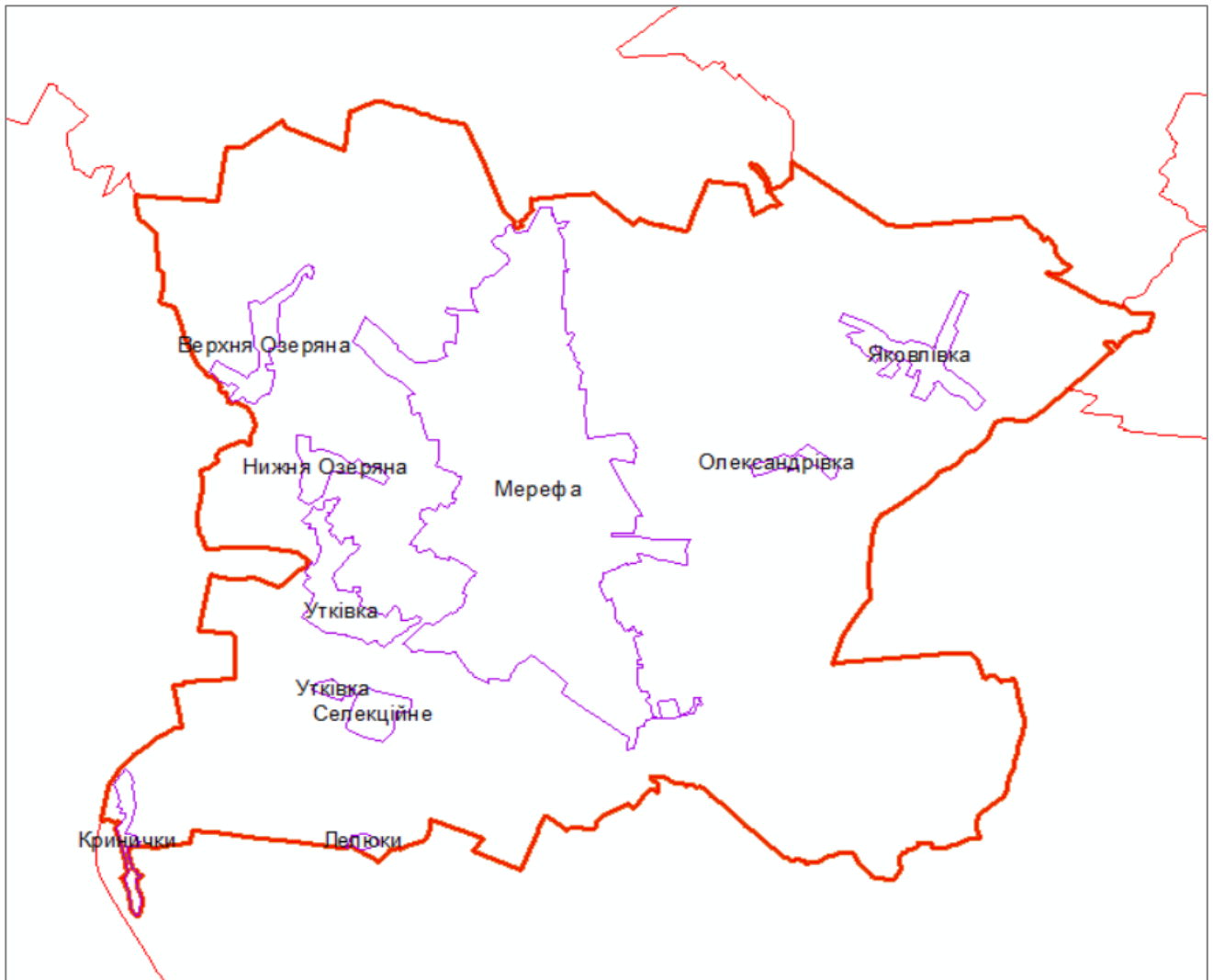


Рисунок 1.1 – Схема меж та розташування населених пунктів Мерф'янської територіальної громади

Мерф'янська ТГ - територіальна громада в Україні, у Харківському районі Харківської області. Адміністративний центр — місто Мерефа.

Мерф'янська міська територіальна громада була утворена 29 березня 2016 року шляхом об'єднання Мерф'янської міської ради та Утківської селищної ради Харківського району. У 2020 році, внаслідок зміни адміністративно-територіального устрою України, до громади було приєднано частину Яковлівської сільської ради Харківського району Харківської області у складі сіл Яковлівка та Олександрівка.

Мерф'янська міська територіальна громада розташована в південній частині Харківського району та в центральній частині Харківської області, на відстані 25 км на південний захід від м. Харкова.

З Мерф'янською міською радою межують 5 громад:

- Зміївська міська територіальна громада Чугуївського району, адміністративний центр громади – м. Зміїв,  $S=791,5$  кв.км., населення – 42,73 тис. осіб, до складу громади входить 60 населених пунктів;
- Південноміська територіальна громада Харківського району, адміністративний центр громади – м. Південне,  $S=55,6$  кв.км., населення – 14,2 тис. осіб, до складу громади входить 5 населених пунктів;
- Безлюдівська селищна територіальна громада Харківського району, адміністративний центр громади – с. Безлюдівка,  $S=137,7$  кв.км., населення – 24,57 тис. осіб, до складу громади входить 11 населений пункт;

- Височанська селищна територіальна громада Харківського району, адміністративний центр громади – с. Високий, S=61,0 кв.км., населення – 28,23 тис. осіб, до складу громади входить 6 населених пунктів;

- Нововодолазька селищна територіальна громада Чугуївського району, адміністративний центр громади – с. Нова Водолага, S=579,5 кв.км., населення – 22,33 тис. осіб, до складу громади входить 36 населених пунктів.

Через місто протікає 3 річки: Мжа, Мерефа та Ржавчик.

## 1.2. Основна інформація про транспортну мережу

Через територію громади та її адміністративний центр м. Мерефа проходить автомобільна дорога державного значення М-18 (Е-105) та розгалужена система залізничного транспорту. Наявність даних транспортних магістралей дають змогу в найкоротший термін спрямувати пасажирські та вантажні потоки по всій території України. Відстань від громади до кордону з російською федерацією по автошляхах складає приблизно 100 км, а у прямому напрямку - 55 км. Відстань від обласного центру міста Харкова залізницею – 22 км, автомобільними шляхами – 25 км.

Таблиця 1.1 – Окремі показники громади

<b>Міжнародна доступність</b>	
<b>Літаком за існуючими рейсами</b>	<b>Час у дорозі</b>
Київ-Харків	1 год 00 хв
Варшава-Харків	2 год 10 хв
Копенгаген-Київ	2 год 20 хв
Таллінн-Київ	1 год 45 хв
Варшава-Київ	2 год 15 хв
Берлін-Київ	2 год 30 хв
Стокгольм-Київ	2 год 10хв
Любляна- Київ	2 год 20 хв
<b>Автомобілем</b>	<b>Відстань,км</b>
Харків-Мерефа	30
Київ-Мерефа	430

Місто пов'язане залізницею (станція Мерефа) з містами Харків, Південне, Люботин, Зміїв, Первомайський, Лозова, Красноград за допомогою приміських потягів. Пасажирські потяги в Мерефі переважно не зупиняються. Існує також автобусне сполучення з Харковом та іншими населеними пунктами Харківської області.

## 1.3. Інформація про структуру земельного фонду громади

Площа території Мереф'янської міської територіальної громади складає орієнтовно 13 241 га<sup>3</sup>. Всі землі згідно наявних в громаді облікових даних розподіляться за категоріями наступним чином (таблиця Д.1.2.3.). На рисунку 1.3 представлено розподіл земель громади, з якого видно, що основний потенціал громади – це землі за межами населених пунктів, що в більшості своїй відносяться до земель сільськогосподарського використання.



Рисунок 1.3 – Розподіл земель

На рис. 1.4 представлено розподіл земель в межах населених пунктів. Так, на території Мереш'янської ТГ в межах населених пунктів 99% території - це сільбищна забудова. Відсоток промисловості в межах населених пунктів не перевищує 1 % території.

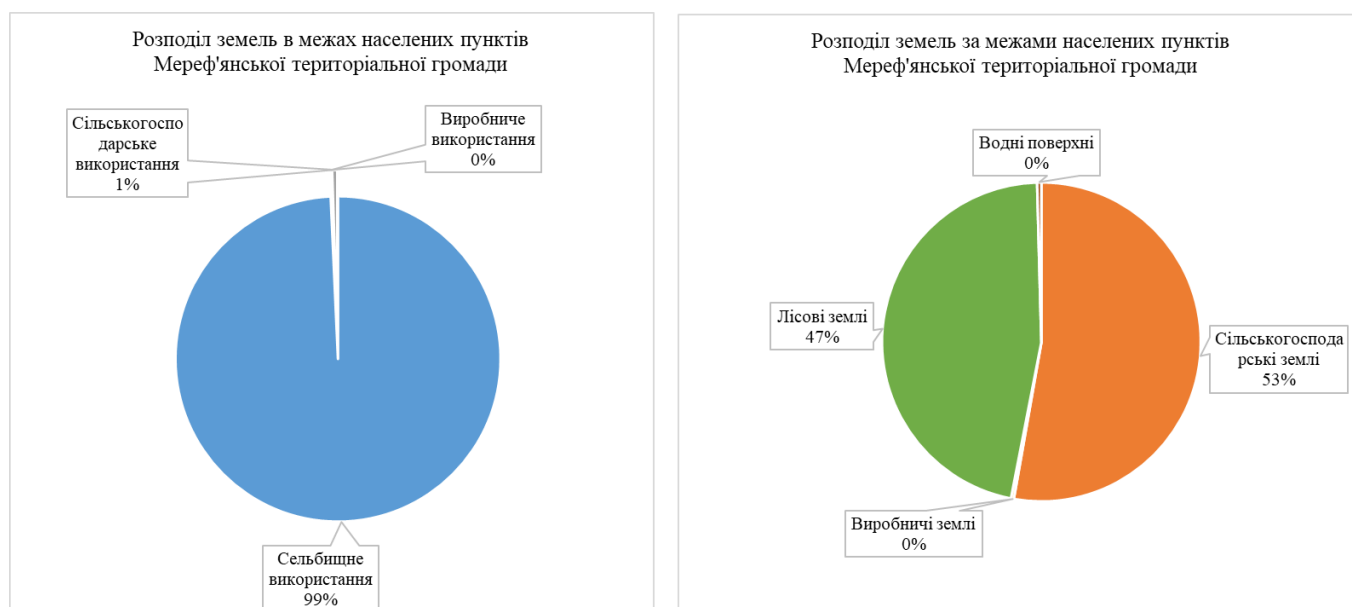


Рисунок 1.4 – Розподіл земель за межами та у межах громади

Розподіл земель за межами населених пунктів представлено діаграмою на рисунку 1.4, площі земель за межами віднесені до лісових земель та сільськогосподарських у майже рівних частинах.

Далі проаналізовано структуру земель Мереш'янської міської територіальної громади на основі даних що містяться в Державному земельному кадастрі.

За даними, отриманими з відкритих джерел<sup>2</sup>, найбільшою є питома вага земель сільськогосподарського призначення – 4 473,3577 гектара (бл. 33%), лісів та інших лісовкритих площ на території громади – всього 25,8193 га (0,19%).

На території Мереш'янської ТГ нараховується 6 категорій земель за основним цільовим призначенням:

<sup>2</sup> За даними сервісу <https://kadastr.live/>



- землі сільськогосподарського призначення;
- землі житлової та громадської забудови;
- землі рекреаційного призначення;
- землі лісгосподарського призначення;
- землі водного фонду;
- землі промисловості, транспорту, зв'язку, енергетики, оборони та іншого призначення.

Станом на травень 2023 року в Державному земельному кадастрі було зареєстрованих 6 499 земельних ділянок, загальною площею 5 175,3792 га, що складає 39,09% від загальної площі громади й цей показник значно нижчий за середній по Україні, який складає 78-79%.

У приватній власності знаходиться 5035 земельних ділянок, загальною площею 2246,3442 га, в комунальній власності – 961 ділянка, площею 752,3556 га, в державній – 166 ділянок, площею 1870,2697 га. Розподіл земель за формами власності у Мереф'янській міській територіальній громаді представлено на рис 1.5.



Рисунок 1.5 – Розподіл земель за формами власності.

Землі під водними об'єктами представлені річками, струмками, ставками та іншими водоймами, однак в Державному земельному кадастрі в цій категорії зареєстровано всього 2 земельні ділянки, загальною площею 31,8843 га, що говорить про те, що значна частина земель водного фонду громади використовується без відповідного оформлення документів.

Землі сільськогосподарського використання складають 4473,3577 га, серед них:

- для ведення товарного сільськогосподарського виробництва – 1677,2162 га, ці землі в більшості використовуються сільськогосподарськими підприємствами;
- для ведення фермерського господарства – 87,6237 га, використовуються селянськими (фермерськими) господарствами;
- для ведення особистого селянського господарства – 463,0296 га;
- для ведення підсобного сільського господарства – 0,5787 га;
- для індивідуального садівництва – 11,9229 га;
- для колективного садівництва – 128,0851 га;
- для городництва – 0,4318 га;
- для дослідних і навчальних цілей – 1619,3788 га.

На даний час на території громади, за інформацією ДСНС<sup>3</sup>, відсутні території, що заміновані та не використовуються за цільовим призначенням.

## Висновок

Згідно з аналізом земельного фонду, на території громади цілком типово переважають землі сільськогосподарського призначення, також окремо слід виділити велику частку земель, що мають рекреаційний потенціал, та землі Державної форми власності за межами населених пунктів – землі товарного сільськогосподарського виробництва, що віднесені до дослідних та наукових полів. Ці фактори, у поєднанні з гарною доступністю до обласного центру, підкреслюють доцільність розвитку науково-виробничого та рекреаційного потенціалу регіону.

### 1.4. Інформація про склад населення територіальної громади

Загальна кількість постійного населення Мереш'янської міської територіальної громади, станом на 01.01.2022 становила 24 800 осіб, у т.ч. 136 внутрішньо переміщених осіб. Станом на 13.06.2023 кількість постійного населення становила 24 364, а внутрішньо переміщених осіб – 13 824. Дана кількість внутрішньої міграції обумовлена успіхом контр наступальної операції Збройних сил України та деокупацією значної частини території Харківської області.

3-поміж постійних мешканців громада має 55,22 % - жінок, 44,78 % - чоловіків.

Подібний статевий розподіл відповідає загальнонаціональному показнику по Україні (53,8 % - жінки, 46,2 % - чоловіки)<sup>4</sup>.

3-поміж ВПО розподіл чоловіків і жінок інший. Так, жінок – 78,73 %, а чоловіків – 21,27%.

Таблиця 1.4

#### Динаміка частки вікових груп населення ТГ у порівнянні з показниками по країні та регіону

Осіб, віком	Україна, %	Харківська обл., %	Мереш'янська ТГ, %
	2013	2013	2022
0—14 років	14,9	12,9	15,47
15—59 років	67,4	64,9	59,51
понад 60 років	17,6	22,2	25,02

Вікова структура населення територіальної громади є дещо відмінною від загальноукраїнських та регіональних тенденцій<sup>5</sup>. Спостерігається дещо більший рівень народжуваності, але при цьому спостерігається менша частина активно працездатного населення та істотно більша частина населення поважного віку.

Така динаміка є більш характерною для сільської місцевості, однак, свідчить про необхідність вжиття заходів, які б сприяли омолодженню населення громади для запобігання збезлюднення території та підтримки спроможності громади вже у середньостроковій перспективі.

Наразі також спостерігається загальнодержавна тенденція зміни статево-вікової структури суспільства внаслідок повномасштабного російського вторгнення – скоротилася частка молоді до 20 років та частка осіб продуктивного віку. Згодом це призведе до звуження демографічного базису відтворення населення в Україні.

<sup>3</sup> відповідно до загальнодоступних даних сервісу протимінної діяльності ДСНС <https://mine.dsns.gov.ua/>

<sup>4</sup> Вікова структура населення України.

<sup>5</sup> Допускається певна похибка, оскільки офіційні загальнонаціональні дослідження відповідних показників протягом 2021-2023 рр. не публікувалися.

Втрата виробничих потужностей та бізнесу на території ТГ є критичною для такої динаміки, а отже, одним з ключових пріоритетів для забезпечення спроможності та подальшого розвитку територіальної громади має бути збереження існуючих та створення нових робочих місць безпосередньо у громаді.

**Населення громади проживає у чотирьох адміністративних осередках:**

- 1) адміністративному центрі – м. Мерефа, **83,8 % всього населення**<sup>6</sup>;
- 2) у Селекційному – **5,7 % всього населення**;
- 3) Утківському старостинському округі, до складу якого входять такі населені пункти: Утківка, Нижня Озеряна, Верхня Озеряна, Кринички та Лелюки, – **7,1 % всього населення**;
- 4) Яковлівському старостинському округі, до складу якого входять такі населені пункти: Яковлівка та Олександрівка, **3,4 % всього населення**.

Це вказує на доцільність розвитку соціально-економічних магнітів саме на території адміністративного центру або у найближчій доступності до його меж, а також на необхідність розвитку транспортного сполучення для забезпечення мешканцям інших населених пунктів ТГ кращого доступу до послуг.

Повномасштабна російська збройна агресія проти України призвела до втрати незначної частки постійного населення – станом на 01.01.2023 територію територіальної громади покинули **436 мешканців, тобто 1,76 % постійного населення**. Станом на 01.01.2024 за інформацією Держстату та Центру надання адміністративних послуг, знято з реєстрації за місцем проживання/перебування 577 осіб. За даними відділу освіти Мереф'янської міської ради, 832 дітей, які виїхали за кордон, та 77 дітей, які виїхали в інші регіони України, продовжують навчатися в закладах освіти Мереф'янської громади.

Одночасно станом на 01.01.2023 територіальна громада прийняла 13824 жителів інших територіальних громад, що становить 55,74 % від кількості населення, що постійно проживає на території громади.

Таким чином, громада прийняла значну кількість внутрішньо переміщених осіб, що потребує істотного перегляду публічних послуг та посадових і службових осіб, які надають вказані послуги. Адже кількість споживачів послуг на території ТГ істотно збільшилась. Разом з тим, зважаючи на те, що в умовах воєнного стану з'явилися інші види правовідносин, а отже, - спектр публічних послуг розширився, можна зробити висновок про доцільність збільшення кількості працівників, які забезпечують надання відповідних послуг, чи перегляд системи надання послуг (створення умов, за яких менша кількість фахівців може надавати більшу кількість різноманітних послуг без погіршення їх якості, з урахуванням потреб внутрішньо переміщених осіб. Це, зокрема, доцільно робити через підсилення роботи ЦНАП, створення мобільних ЦНАП чи їх віддалених робочих місць).

Варто також звернути увагу, що саме м. Мерефа прийняла найбільшу кількість внутрішньо переміщених осіб – **94,6 % від загальної кількості осіб, які перемістились до Мереф'янської територіальної громади**. Це свідчить про необхідність перегляду не тільки кількості адміністративних послуг та працівників, які залучені до їх надання, а також і вирішення питання про надання інших послуг на території громади, наявності вільних робочих місць, забезпеченість житлом, конкуренції на ринку праці.

Окремому вивченню підлягає питання прийняття рішення самими внутрішньо переміщеними особами про інтеграцію в Мереф'янську ТГ за для середньо- та довго- тривалого планування. Показниками прийняття рішення про залишення в громаді можуть бути: придбання у власність житла на території громади; зайнятість, опитування.

**Розподіл вікових груп серед постійного населення, незважаючи на значну міграцію населення у територіальній громаді, залишається без змін.** Це говорить про відсутність необхідності у короткостроковій перспективі змінювати обсяг та види публічних послуг чи інфраструктуру ТГ під обслуговування населення з іншою віковою динамікою. Разом із тим,

---

<sup>6</sup> Інформація станом на 01.01.2022 р.

громада прийняла значну кількість внутрішньо переміщеного населення поважного віку, які, впливають на перелік та кількість публічних послуг, які надаються в громаді.

Таблиця 1.5

### Динаміка постійного населення та ВПО

Осіб, віком	Постійного населення ТГ, %	Постійного населення ТГ, %	Прийнятих на території ТГ ВПО, %	Усього осіб, які проживають на території ТГ, %
	01.01.2022	01.01.2023	01.01.2022	01.01.2023
0—14 років	15,47	14,6	6,67	14,61
15—59 років	59,51	59,58	61,03	55,34
понад 60 років	25,02	25,83	32,35	30,05

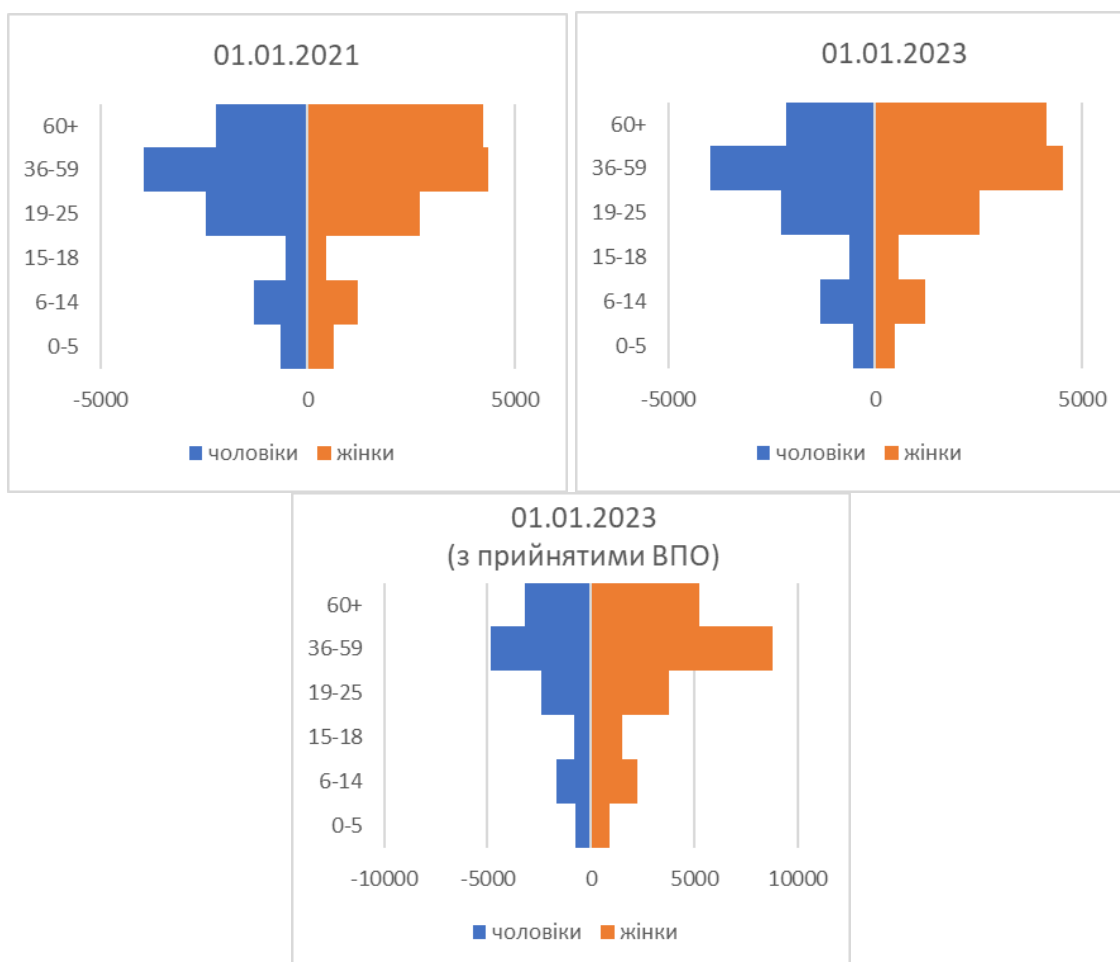


Рисунок 1.6 – Соціально-демографічна піраміда, 2021-2023 рр., Мерэф'янська міська ТГ<sup>7</sup>

<sup>7</sup> Примітка до рис. 1.6. Дані щодо чисельності населення на 01.01.2023 вказано у двох варіантах: (1) з урахуванням приросту населення за рахунок прийняття на території ТГ ВПО з інших територіальних громад, (2) постійного населення ТГ, що залишилося на території громади станом на початок 2023 року.

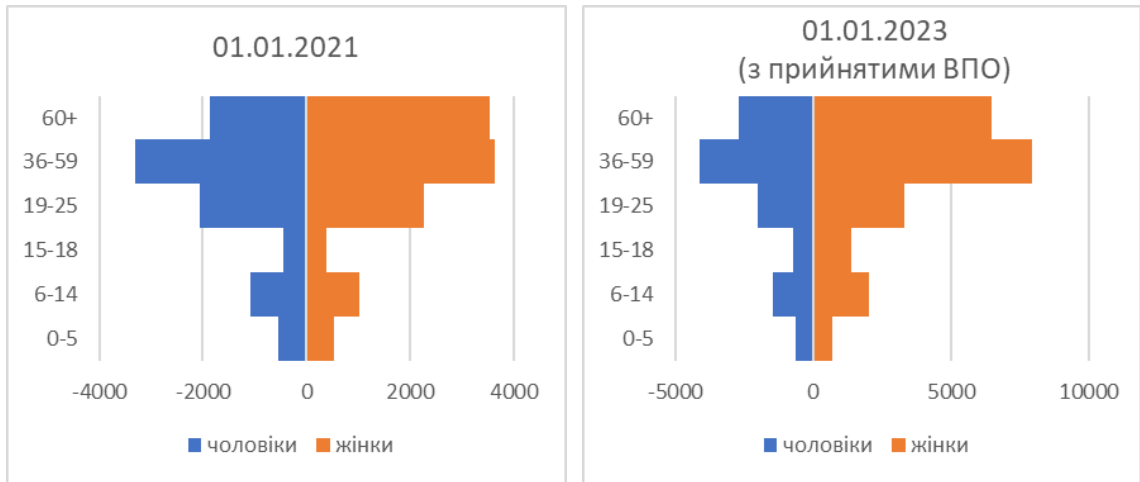


Рисунок 1.7 – Соціально-демографічна піраміда, 2021-2023 рр., м. Мерефа

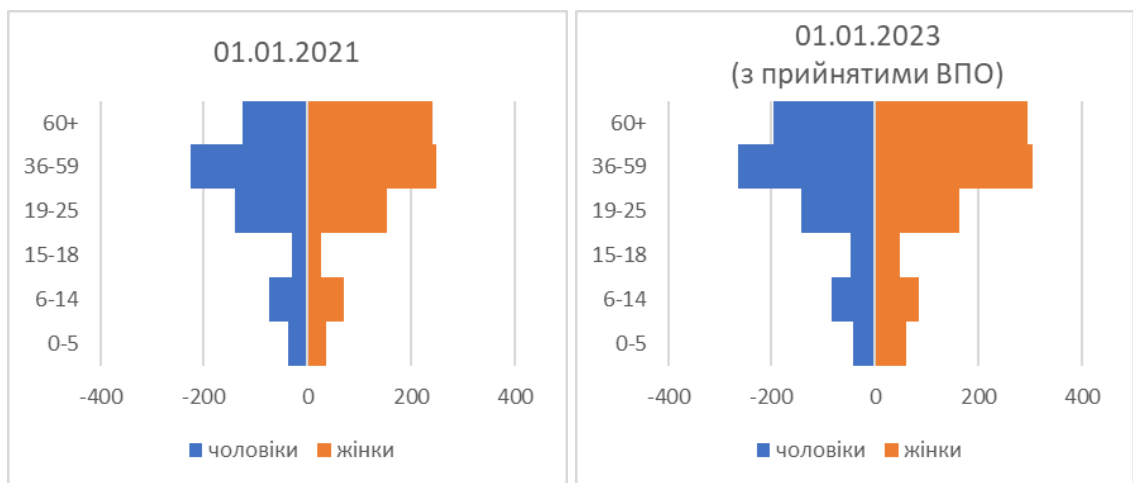


Рисунок 1.8 – Соціально-демографічна піраміда, 2021-2023 рр., сел. Селекційне

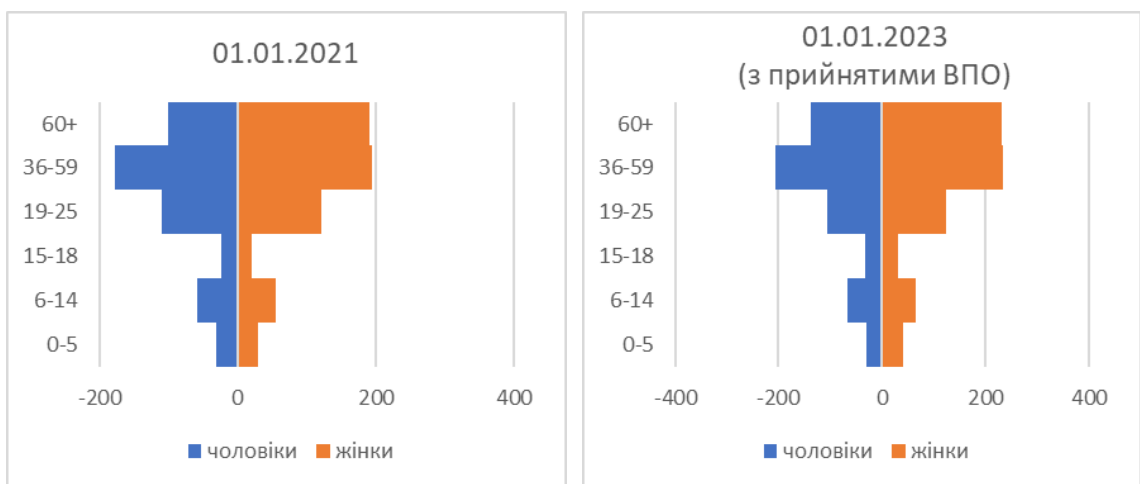


Рисунок 1.9 – Соціально-демографічна піраміда, 2021-2023 рр., сел. Утківка

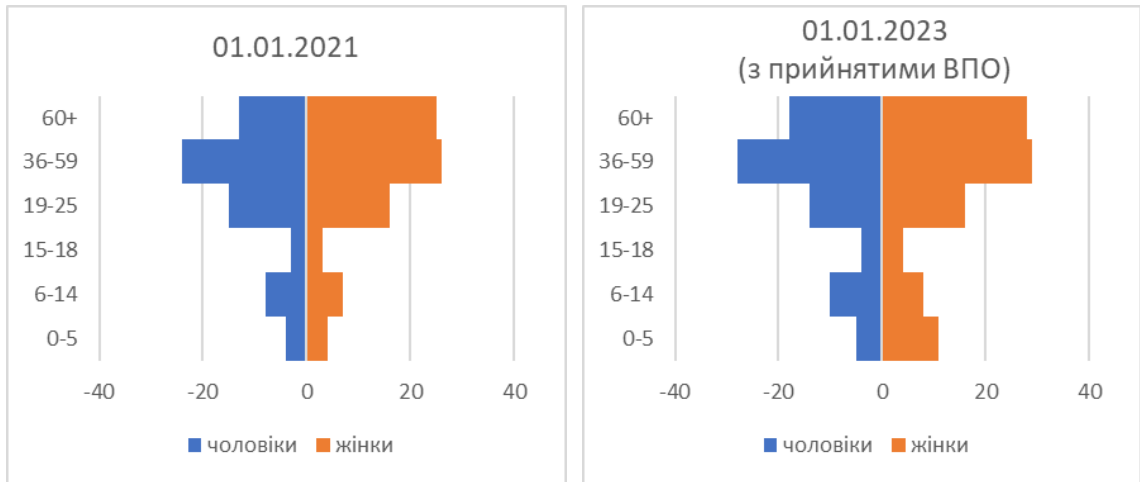


Рисунок 1.10 – Соціально-демографічна піраміда, 2021-2023 рр., с. Нижня Озеряна

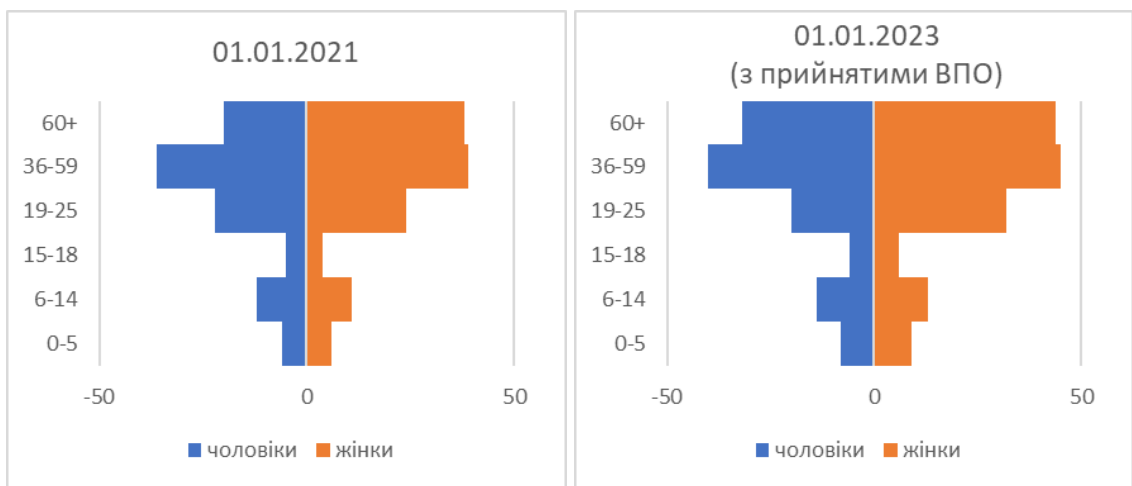


Рисунок 1.11 – Соціально-демографічна піраміда, 2021-2023 рр., с. Верхня Озеряна

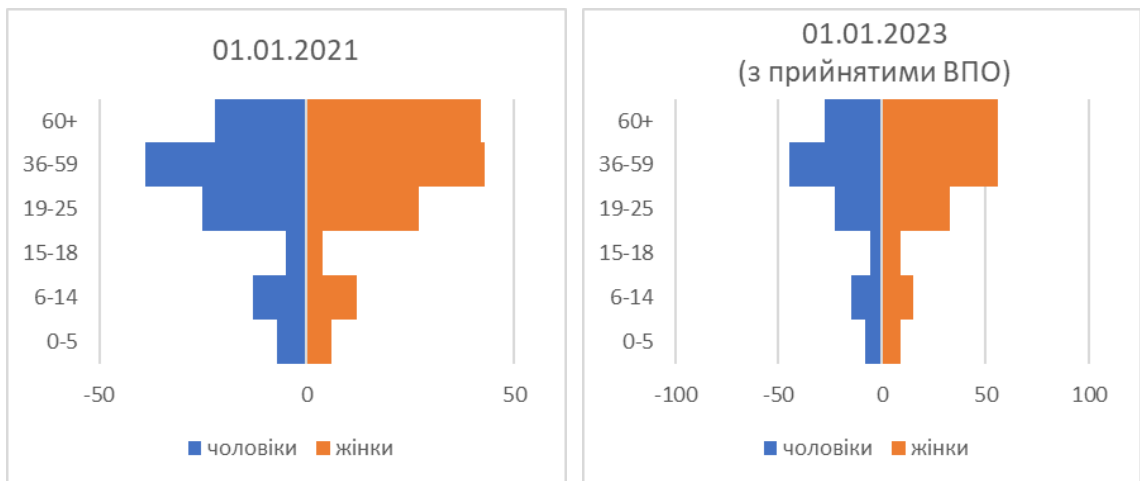


Рисунок 1.12 – Соціально-демографічна піраміда, 2021-2023 рр., с. Кринички

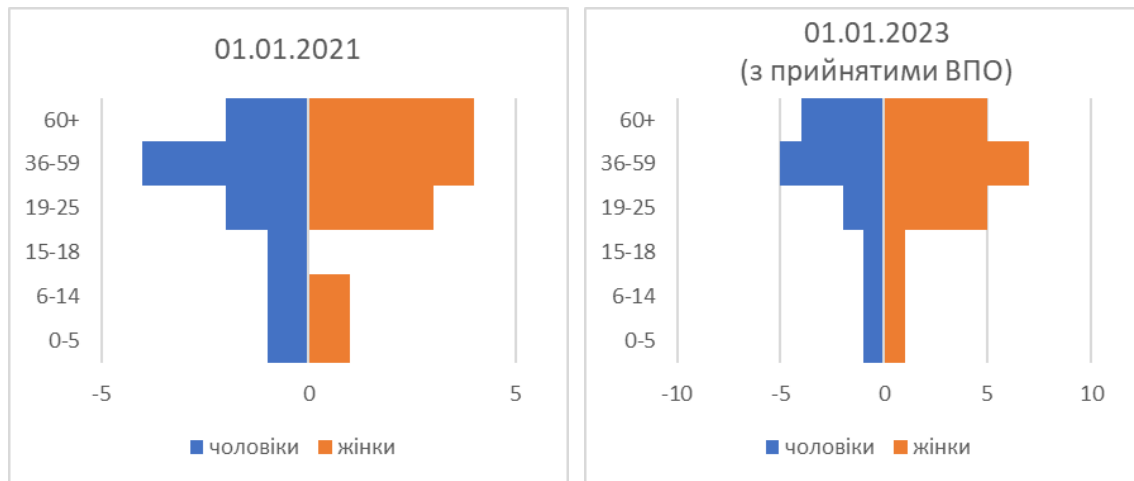


Рисунок 1.13 – Соціально-демографічна піраміда, 2021-2023 рр., с. Лелюки

Кількість населення с. Лелюки є критично низькою та говорить про збезлюднення. У довгостроковій перспективі варто розглядати питання створення позитивних умов для зміни місця проживання місцевих мешканців в межах територіальної громади, з метою припинення функціонування будь-якого комунального сектора послуг та зменшення навантаження на місцевий бюджет щодо утримання цього села (у такому випадку розглядати використання населеного пункту як об'єкту природньо-заповідного фонду, або використання для сільськогосподарських потреб, чи облаштування підприємства, у т.ч. промислового хабу), або створення умов для повернення/переселення населення до села (стимулювання зайнятості, сільського господарства тощо) для відродження населеного пункту.

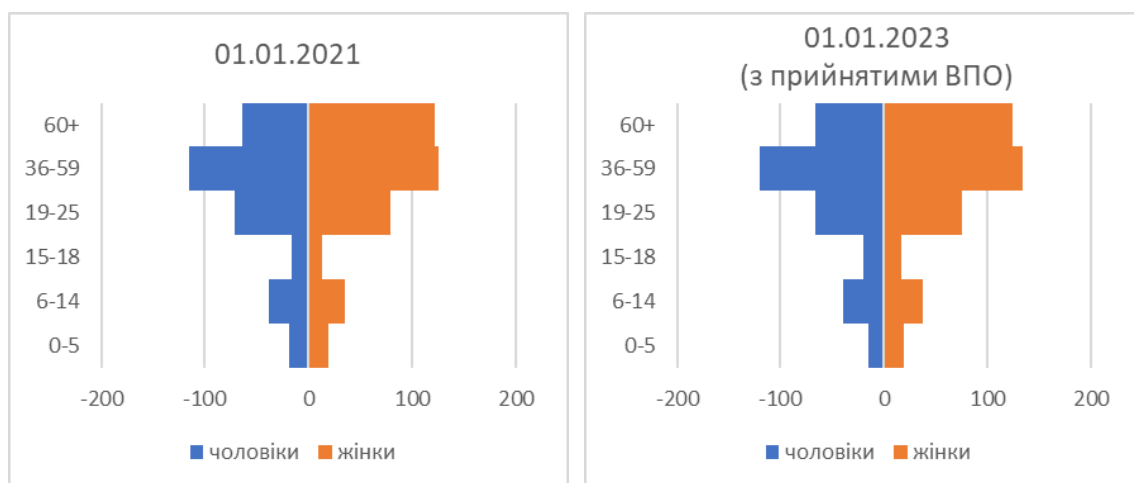


Рисунок 1.14 – Соціально-демографічна піраміда, 2021-2023 рр., с. Яковлівка

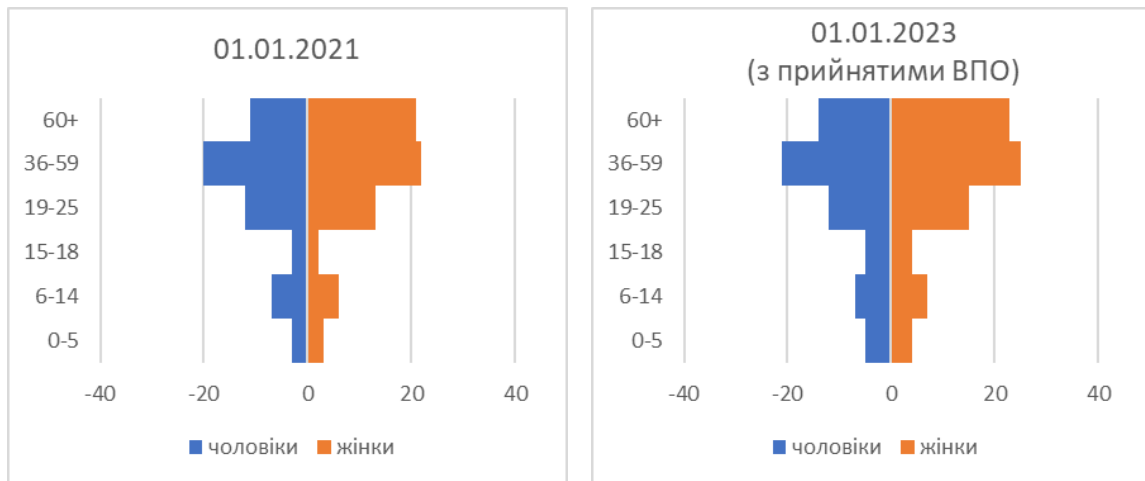


Рисунок 1.15 – Соціально-демографічна піраміда, 2021-2023 рр., с. Олександрівка

## 1.5. Інформація про особливості здійснення місцевого самоврядування в умовах воєнного стану

**Здійснюється без обмежень**, передбачених відповідно до ст. 38, 64 Конституції України Указом Президента України від 24.02.2022 № 64/2022 «Про введення воєнного стану в Україні» (зі змінами), затвердженням Законом України «Про затвердження Указу Президента України «Про введення воєнного стану в Україні» (зі змінами).

Зокрема, у разі прийняття відповідних рішень Президентом України та Верховною Радою України, на період дії воєнного стану та (у окремих випадках) протягом 90 днів з моменту припинення або скасування воєнного стану діяльність місцевої ради як представницького, а її виконавчого комітету – як головного виконавчого колегіального органу може обмежуватись, а їхні повноваження на цей період передаватись ВА НП або начальнику такої адміністрації.

Розуміти порядок організації місцевого самоврядування на відповідній території в умовах воєнного стану необхідно для визначення органів та посадових осіб, які від імені та в інтересах територіальної громади можуть вчиняти певні правочини та приймати рішення як суб'єкти владних повноважень. Також цю інформацію необхідно враховувати при плануванні строків та порядку виконання окремих етапів підготовки, погодження та виконання заходів Програми, у тому числі – пов'язаних із розпорядженням майном та ресурсами територіальної громади, залученням зовнішніх ресурсів для реалізації заходів Програми тощо.

На момент затвердження Програми, згадані обмеження на території Мереш'янської міської ТГ не введено, і місцеве самоврядування на території здійснюється у звичайному порядку:

1) **міська рада** проводить пленарні засідання та приймає рішення у межах компетенції як представницький орган місцевого самоврядування відповідно до ст.ст. 25-26 Закону України «Про місцеве самоврядування в Україні»;

2) **виконавчий комітет міської ради** здійснює свої повноваження як колегіальний виконавчий орган місцевого самоврядування та згідно з ч. 2 ст. 52 Закону України «Про місцеве самоврядування в Україні»:

- попередньо розглядає та схвалює проекти місцевих програм соціально-економічного і культурного розвитку, цільових програм з інших питань, прогноз місцевого бюджету, проект місцевого бюджету, проекти рішень з інших питань, що вносяться на розгляд відповідної ради;
- координує діяльність відділів, управлінь та інших виконавчих органів ради, підприємств, установ та організацій, що належать до комунальної власності відповідної територіальної громади, заслуховує звіти про роботу їх керівників;



- має право змінювати або скасовувати акти підпорядкованих йому відділів, управлінь, інших виконавчих органів ради, а також їх посадових осіб.

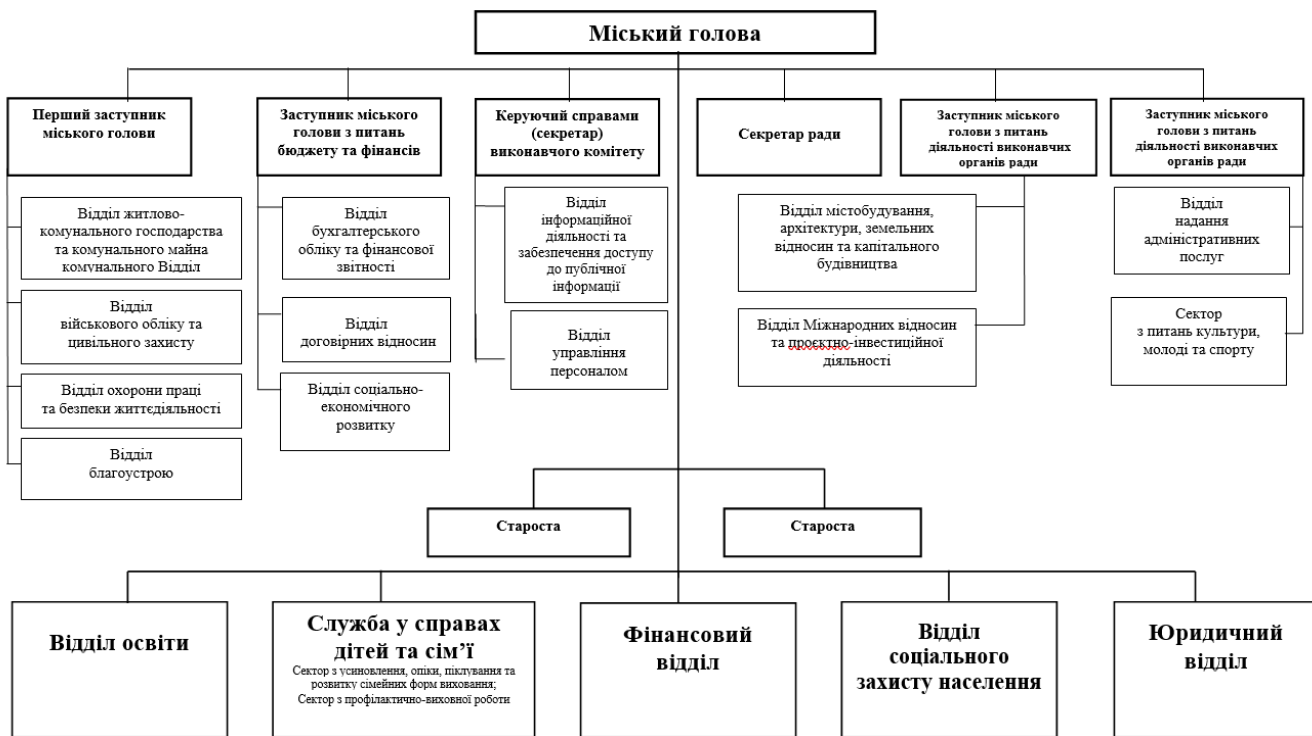


Рис 1.16 – Структура Мерфев'янської міської ради та її виконавчих органів (станом на 25.08.2023)

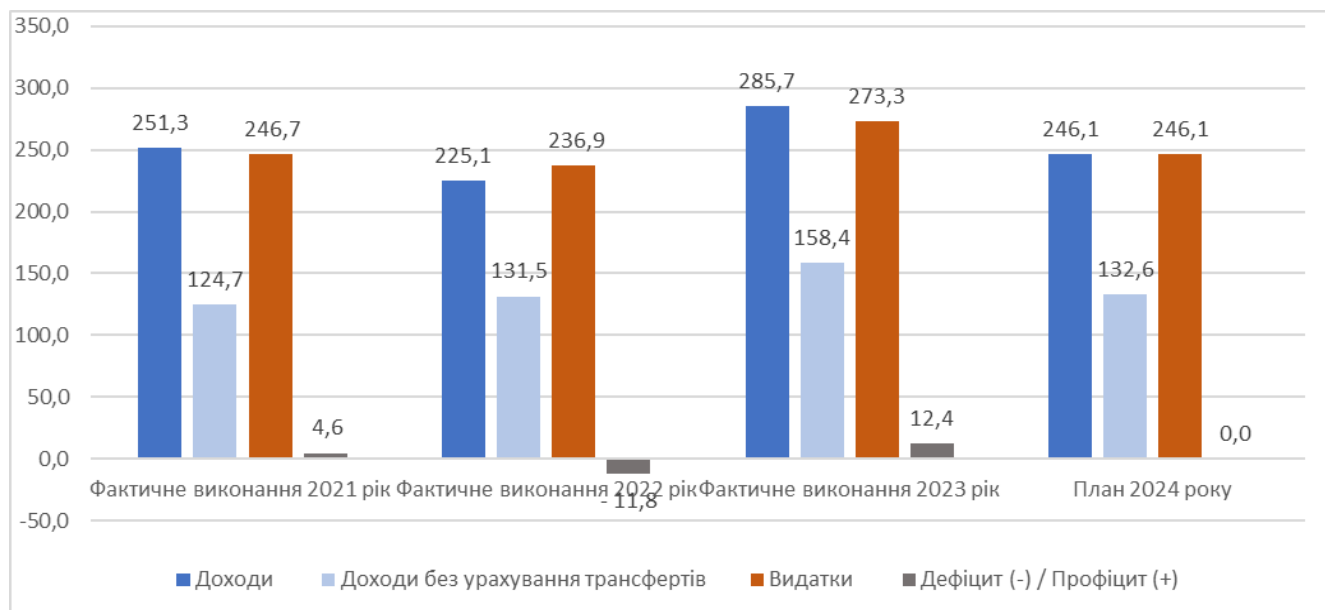
## Висновок

Система органів місцевого самоврядування має розгалужену та збалансовану систему, яка була переглянута у зв'язку зі змінами в житті громади, які відбулись внаслідок повномасштабного вторгнення.

## 2. Загальна економічна оцінка територіальної громади

### 2.1. Аналіз бюджету ТГ 2021-2023 рр.

#### Аналіз бюджету Мереш'янської міської територіальної громади, пропозиції щодо джерел фінансування заходів для забезпечення комплексного відновлення території



#### Структура надходжень до бюджету

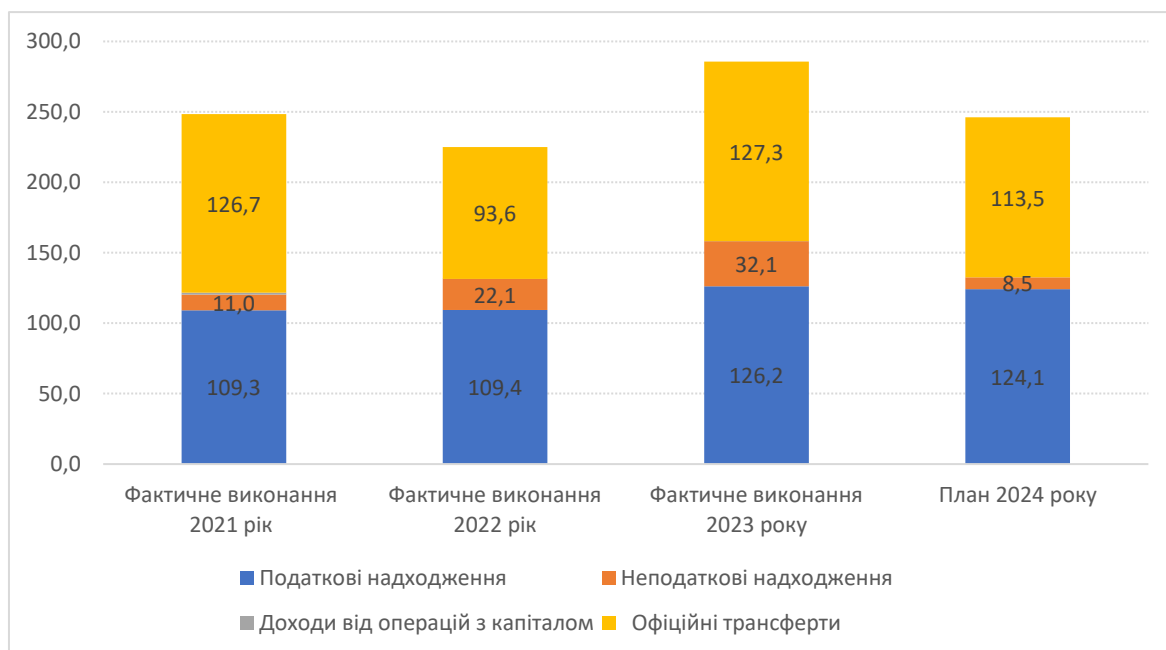


Рисунок 2.1 – Показники Бюджету Мереш'янської міської територіальної громади, млн. грн.

Структура доходів бюджету Мереш'янської громади з початком воєнного стану в цілому не зазнала значних змін і в основному формується з податкових надходжень і міжбюджетних трансфертів. При цьому протягом 2021-2023 років спостерігається стійка тенденція зростання

частки неподаткових надходжень в загальному обсязі власних доходів бюджету громади (8,8% - у 2021 році, 16,8% - 2022 році, 20,2% - у 2023 році).

Частка отриманих **міжбюджетних трансфертів** в загальному обсязі доходів Мереф'янської громади демонструє значну залежність бюджету громади від трансфертів з державного бюджету і дорівнює, відповідно:

- 50,4% - за 2021 рік;

-41,6% - за 2022 рік;

-44,6% - за 2023 рік.

Питома вага міжбюджетних трансфертів в планових показниках дохідної частини бюджету громади на 2024 рік складає 46,1%.

При цьому спостерігається тенденція зростання обсягу **базової дотації**, яка у 2021 році складала 8,2%, у 2022 році – 9,3%, а за 2023 рік – 12,6% від всіх фактичних надходжень, що автоматично збільшує залежність бюджету громади від державної допомоги.

На 2024 рік бюджету громади передбачено 38,2 млн грн базової дотації, що складає 15,5% річних планових показників по доходах.

Незважаючи на щорічне зменшення протягом 2021-2023 років загальних обсягів, вагомим джерелом дохідної частини бюджету громади залишається **освітня субвенція**, яка у 2021 році склала 73,1 млн грн або 29,1%; у 2022 році - 65,0 млн грн або 28,9%, а у 2023 році - 61,2 млн грн або 21,4% від всіх фактичних надходжень за відповідні періоди.

За 2023 року до бюджету Мереф'янської громади **додаткової дотації** на здійснення повноважень ОМС на деокупованих, тимчасово окупованих та інших територіях України, що зазнали негативного впливу у зв'язку з повномасштабною збройною агресією РФ, надійшло 10,1 млн грн, що складає 3,5% всіх надходжень за 2023 рік.

### **Податкові надходження**

Загальний обсяг залучених **податкових надходжень** у 2022 році практично залишився на рівні показників 2021 року і склав в дохідній частині бюджету громади 48,6 % (у 2021 році – відповідно 43,5%), або 83,2% без урахування обсягу міжбюджетних трансфертів (у 2021 році – відповідно 87,6%). За 2023 рік залучено податкових надходжень 126,2 млн грн, що складає 79,7% від доходів без урахування обсягу міжбюджетних трансфертів або 44,2% у загальному обсязі річних надходжень до бюджету громади.

Основними джерелами податкових надходжень бюджету громади є ПДФО і місцеві податки і збори.

Питома вага **ПДФО** в обсязі отриманих податкових на надходжень у 2021 році дорівнювала 56,6%, у 2022 році - 66,0 %, у 2023 році – 57,3%, а в планових показниках на 2024 рік – відповідно 58,6%.

Внаслідок прямого впливу бойових дій громада має втрати **місцевих податків і зборів**, надходження яких у 2022 році порівняно з 2021 зменшилися на 23,8 % і склали 26,6 % фактичних податкових надходжень проти 35,0% - у 2021 році.

У т. ч. порівняно із показниками 2021 року по підсумках 2022 року було недоотримано:

- 28,5 % **податку на майно** (питома вага фактичних надходжень склала 9,0 % в податкових надходженнях 2022 року проти 12,6 % - за 2021 рік);

- 21,2% **єдиного податку** (питома вага фактичних надходжень склала 17,6 % в податкових надходженнях 2022 року проти 22,3% - у 2021 році).

За 2023 рік до бюджету громади залучено 40,4 млн грн місцевих податків і зборів, що на 38,7% більше від отриманих надходжень за 2022 рік (у т.ч. обсяг отриманого податку на майно збільшився в 1,9 рази, а єдиного податку отримано на 12,4 % більше проти фактичних надходжень за 2022 рік).

На 2024 рік планові показники по місцевих податках і зборах передбачені практично а рівні фактичних показників за 2023 рік

## Неподаткові надходження

У цілому по **неподаткових надходженнях** протягом 2021-2023 років спостерігається стійка тенденція до їх збільшення. Обсяг **неподаткових надходжень** до бюджету громади у 2022 році порівняно з показниками 2021 року збільшився у 2,0 рази і склав 16,8 % в загальному обсязі власних надходжень (без урахування міжбюджетних трансфертів) проти 8,8 % у 2021 році. У 2023 році отримано 32,1 млн неподаткових надходжень, що більше проти отриманих у 2022 році на 85,3% і складає 20,2% від надходжень загального та спеціального фондів без урахування обсягу міжбюджетних трансфертів за 2023рік.

Збільшення відбулося за рахунок зростання обсягу власних надходжень бюджетних установ внаслідок отримання благодійних внесків та гуманітарної допомоги від різних донорів.

Протягом 2023 року **власні надходження бюджетних установ**, яких надійшло 27,3 млн грн, склали 83,4% всіх неподаткових надходжень або 16,9% власних річних доходів бюджету. Отримані кошти використовувалися в якості часткової компенсації доходів.

## Видатки

Структура видатків Мереш'янської міської територіальної громади за функціональною класифікацією зазнала певних змін. Проте пріоритетними сферами витрат залишаються: освіта, соціальний захист та соціальне забезпечення, житлово-комунальне господарство та державне управління.

Фактичні за 2023 рік видатки на фінансування основних бюджетних галузей складають 62,0% у загальному обсязі річних фактичних видаткових показників.

Планові на 2024 рік видатки на фінансування основних бюджетних галузей складають 79,6% у загальному обсязі річних планових видаткових показників. В цілому обсяг планових видатків на 2024 рік зменшений у порівнянні з фактичними витратами 2023 року на 10%.

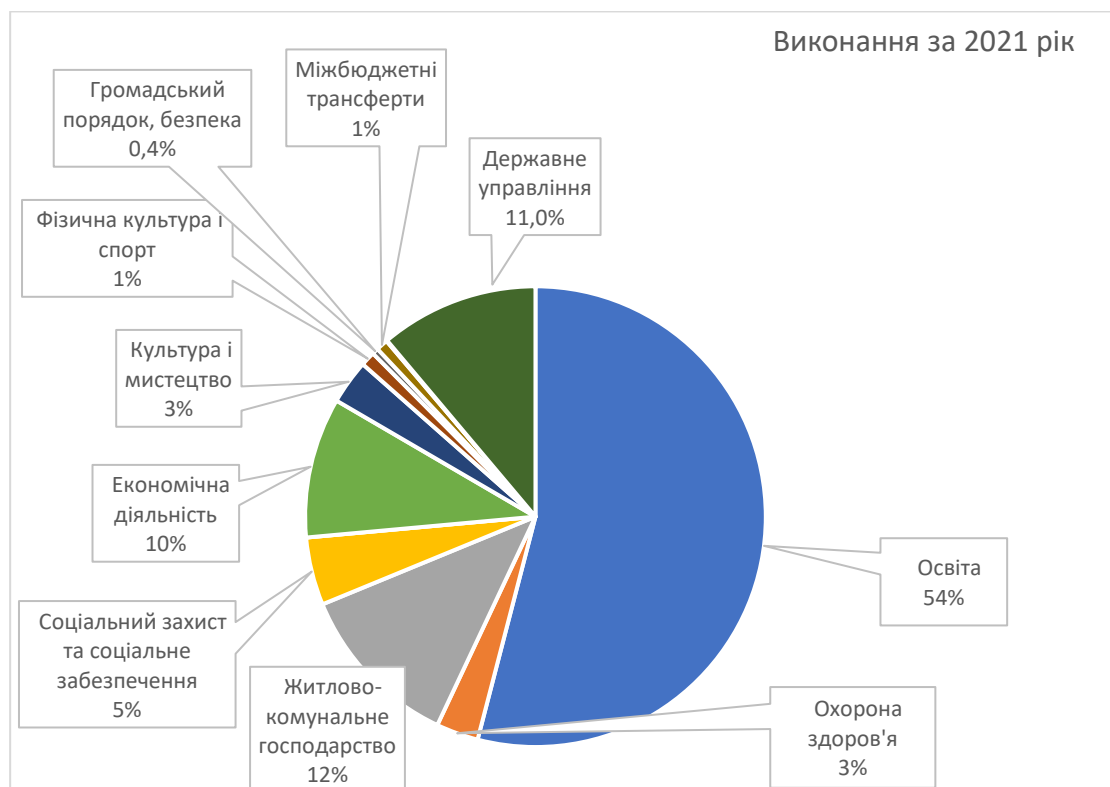


Рисунок 2.2 - Структура видатків Мереш'янської міської територіальної громади за функціональною класифікацією, %

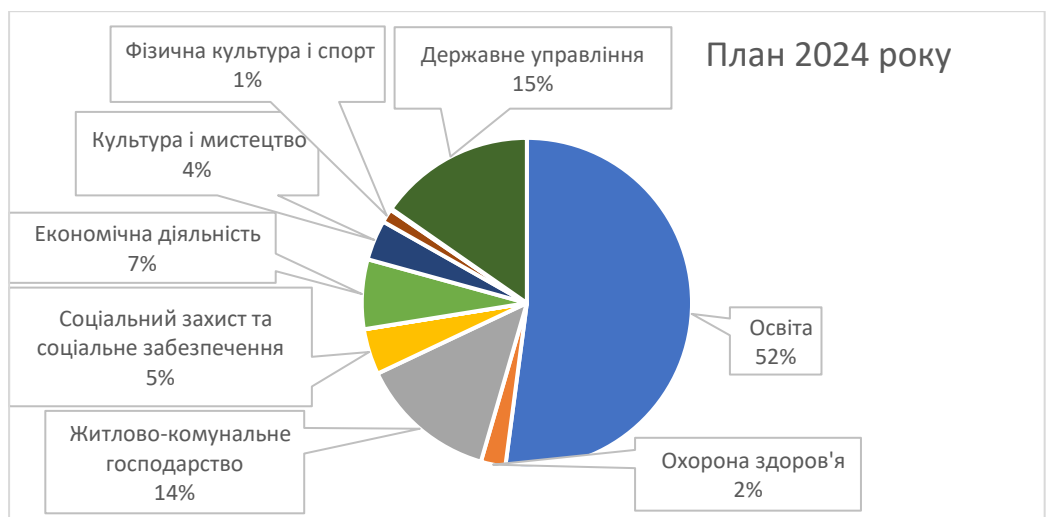
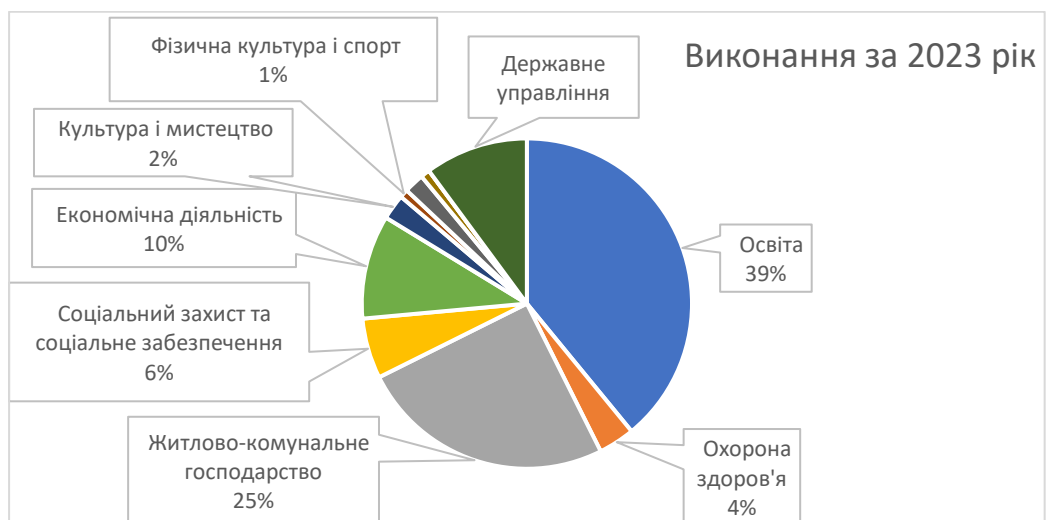
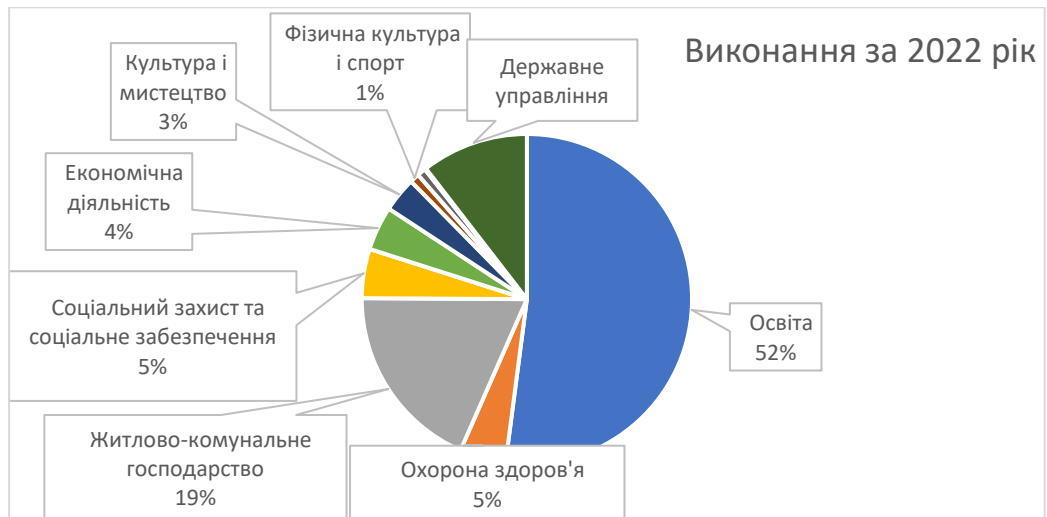


Рисунок 2.3 - Структура видатків Мереф'янської міської територіальної громади за економічною класифікацією характеризується суттєвою питомою вагою поточних видатків.

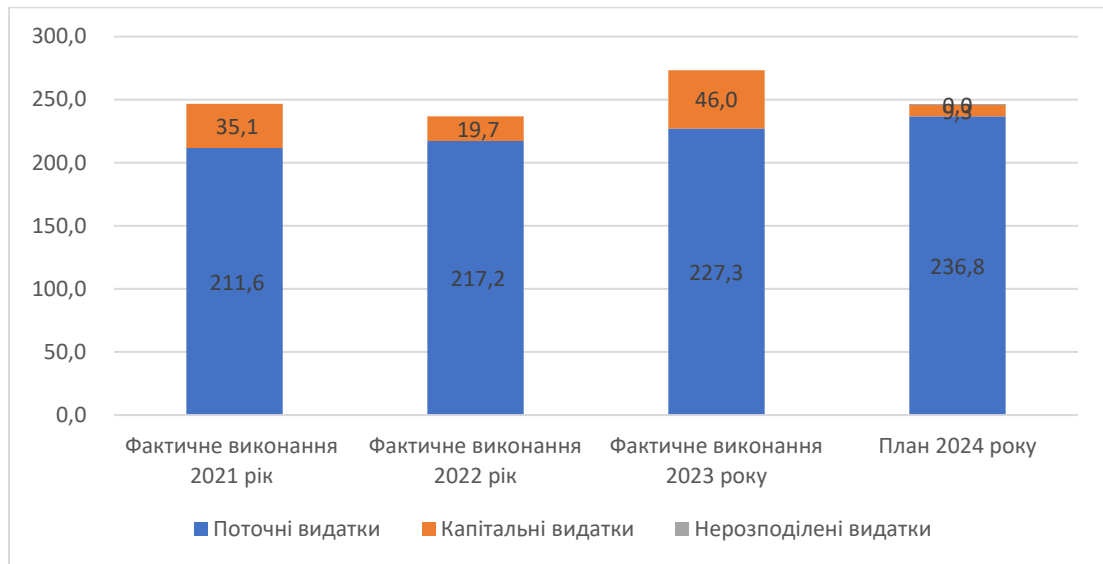


Рисунок 2.4 - Структура видатків Мереш'янської міської територіальної громади за економічною класифікацією, млн .грн

Фактичні видатки на **зарплату працівників бюджетної сфери** та оплату спожитих бюджетними установами **енергоносіїв** за 2023 рік склали **75,0 %** у загальному обсязі всіх касових видатків, при чому по Освіті на зарплату з нарахуваннями спрямовано 90% загальної суми видатків по галузі.

**Капітальні видатки** у бюджеті громади на 2023 рік першочергово планувалися в обсязі 0,1 млн грн.

Шляхом **внесення змін до бюджету** Мереш'янської територіальної громади на 2023 рік протягом року спрямовано 46,0 млн грн , у т.ч. кошти вільного залишку, який на 01.01.2023 складав 17,6 млн грн.

Кошти витрачені на виготовлення проектно-кошторисної документації на облаштування класу безпеки та монтаж опалювального котла в установах освіти, міні-проект «Ефективна медицина в громаді», технагляд, експертиза капітального ремонту; придбання контейнерів для ТПВ; співфінансування проекту «Придбання спеціального аварійно-бригадного автомобіля для Комунального підприємства «Водоканал»; надання субвенції Регіональному сервісному центру МВС на придбання спеціалізованого транспортного засобу для прийняття практичних іспитів.

Видатки на капітальне будівництво протягом 2023 року (як і у 2022 році) не проводилися.

У планових показниках на 2024 рік на капітальні видатки передбачено 9,3 млн грн, що складає 3,8% планових річних видаткових показників.

#### **Ризики:**

- Значна залежність бюджету громади від міжбюджетних трансфертів.
- Висока (практично на половину) залежність бюджету громади від податків, які перераховують установи бюджетної сфери, що за відсутності інших джерел наповнення бюджету, не може забезпечувати фінансування базових послуг громади без додаткового отримання державних трансфертів (в першу чергу базової дотації) та постійно потребуватиме подальшого збільшення державної допомоги, що за умови обмеженого ресурсу держави не може бути досягнуто;
- Потенційна недостатність міжбюджетних трансфертів для забезпечення розвитку громади внаслідок обмеженості їх обсягів фінансовим ресурсом державного бюджету;
- Неспроможність в повному обсязі здійснювати капітальні видатки за відсутності власного потенціалу нарощування обсягу капітальних видатків для повного подолання наслідків збройної агресії РФ та повноцінного фінансування заходів з відновлення території громади;
- Суттєво обмежений ресурс оптимізації поточних видатків через неможливість їх скорочення, оскільки більшою мірою відбувається фінансування захищених статей (по галузі

Освіта – 90,0% всіх профінансованих видатків у 2023 році спрямовано на зарплату працівників бюджетних установ і оплату за спожиті енергоносії).

## Висновок

Бюджет Мереш'янської міської територіальної громади **спроможний лише до часткового фінансування заходів** з відновлення території громади та усунення незначної частини наявних руйнувань.

Для повного подолання наслідків збройної агресії РФ Мереш'янській міській територіальній громаді потрібне спрямування до місцевого бюджету цільових коштів з Фонду відновлення, інших цільових субвенцій.

Разом з тим, враховуючи всі ризики від значної залежності бюджету громади від державної допомоги, відрахувань бюджетних установ та можливого скорочення дохідної частини бюджету громади, є необхідність пошуку шляхів для створення нових робочих місць, альтернативних ресурсів або інвестиційних та грантових джерел надходжень до місцевого бюджету, сприяння відновленню та розвитку малого бізнесу на території громади, розвитку партнерських відносин та зав'язків як з національними так з міжнародними партнерами, у т.ч з програмами і проектами ОГС, що надають підтримку громадам в Україні.

## 2.2. Інформація про основні галузі економіки на території ТГ

Таблиця 2.1

### Дані щодо основних галузей економіки територіальної громади

Назва галузі	на 01.01.2021 кількість суб'єктів, од.	на 01.01.2022 кількість суб'єктів, од.	на 01.01.2023 кількість суб'єктів, од.
Сільське господарство, у т.ч.:	5	5	6
<i>рослинництво</i>	5	5	6
Мисливство	1	1	1
Лісове господарство	1	1	1
Рибне господарство	1	1	1
Промисловість, у т.ч.:	18	18	16
<i>добувна промисловість</i>	13	13	12
<i>легка промисловість</i>	1	1	
<i>перебробна промисловість</i>	1	1	1
<i>виробництво та розподілення електроенергії, газу, пари та води</i>	3	3	3
<i>інша</i>	8	8	8
Будівництво	5	5	3
Оптова і роздрібна торгівля; торгівля транспортними засобами; послуги з ремонту	327	334	264
Готелі та ресторани	2	2	2
Транспорт, складське господарство, поштова та кур'єрська діяльність	11	12	14
Інформація та телекомунікації	3	3	3
Державне управління й оборона	3	3	3
Професійна, наукова та технічна діяльність	2	2	2

Освіта	16	17	17
Охорона здоров'я та соціальна допомога	21	23	20
Мистецтво, спорт, розваги та відпочинок	14	14	14
Інше	74	76	49
<b>Всього:</b>	<b>512</b>	<b>530</b>	<b>430</b>

### 2.3. Інформація про основних платників податків на території ТГ

Таблиця 2.2

#### Основні платники податків на території громади

ЄДРПОУ	Назва (із зазначенням скороченої організаційно-правової форми)	Адреса місцезнаходження	Вид діяльності (основний)	Сума сплачених податків, тис. грн, станом на:		
				01.01.2022	01.01.2023	01.01.2024
02002227	КНП "ЦРЛ"	м. Мерефа, вул. Дніпровська, 148	86.10 - Діяльність лікарняних закладів (основний)	6 944,5	11 892,6	12947,6
40081216	АТ "Укрзалізниця"	м. Мерефа, вул. Вокзальна,	49.20 - Вантажний залізничний транспорт (основний)	3 099,1	4 355,4	5233,2
02547783	ДНЗ "Регіональний центр"	м. Мерефа, вул. Дніпровська, 207	85.32 - Професійно-технічна освіта (основний)	3 882,9	4 347,1	5297,8
45025507	ДП "Ліси України"	м. Мерефа, вул. Лесі Українки, 63	02.10 - Лісівництво та інша діяльність у лісовому господарстві (основний)	2 426,1	2 808,8	2967,7
00131954	АТ "Харківобленерго"	м. Мерефа, вул. Дніпровська, 212	35.13 - Розподілення електроенергії (основний)	3 009,0	2 360,5	3088,3
30357156	ПФ "Променерго"	м. Мерефа, вул. Довженка Олександра, 187Г	33.12 - Ремонт і технічне обслуговування машин і устаткування промислового призначення (основний)	1 349,7	1 885,4	2412,8
32952061	ТОВ "Мереф'янська скляна компанія"	м. Мерефа, вул. Вокзальна, 84А	23.13 - Виробництво порожнистого скла (основний)	2 853,3	1 541,5	2690,9
00497124	ІОБ НААН	сел. Селекційне, вул. Інститутська, 1	72.19 - Дослідження й експериментальні розробки у сфері інших природничих і технічних наук	1382,04	1 189,3	1187,8
43291860	ТОВ "Укрспецспирт"	м. Мерефа, вул. Погребняка Якіма, 2	11.01 - Дистиляція, ректифікація та змішування спиртних напоїв (основний)	394,1	975,3	1775,9
34445771	ТОВ "Скловолокну"	м. Мерефа, вул. Леонівська, 84, корпус Б	13.20 - Ткацьке виробництво	2853,81	773,9	287,5
21560766	АТ "Укртелеком"	м. Мерефа, вул. Дніпровська, 228	61.10 - Діяльність у сфері провідного електров'язку (основний)	615,5	762,0	853,5



38398116	ТОВ "Бітоксід"	м. Мерефа, вул. Піщана, 22А	68.20 - Надання в оренду й експлуатацію власного чи орендованого нерухомого майна (основний)	1 980,2	644,4	4068,3
39974165	ТОВ "АЕС Компані"	м. Мерефа, Піщаний кар'єр	19.20 - Виробництво продуктів нафтоперероблення (основний)	338,9	374,0	1774,0
39161020	ТОВ "Мереф'янський міський ринок"	м. Мерефа, вул. Савченка, 22	77.29 - Прокат інших побутових виробів і предметів особистого вжитку (основний)	329,0	90,1	291,0

## 2.4. Інформація про основних роботодавців на території ТГ

Таблиця 2.3

### Основні роботодавці на території громади

Назва (із зазначенням скороченої організаційно-правової форми)	Адреса місцезнаходження	Вид діяльності (основний)	Чисельність працівників, осіб, станом на:		
			01.01.2022	01.01.2023	01.01.2024
ІОБ НААН	сел. Селекційне, вул. Інститутська, 1	72.19. Дослідження й експериментальні розробки у сфері інших природничих і технічних наук	108	94	90
ПАТ "Манометр-Харків"	м. Мерефа, вул. Погребняка Якіма, 1	26.51. Виробництво інструментів і обладнання, для вимірювання	23	НЕ ПРАЦЮЄ	НЕ ПРАЦЮЄ
ТОВ "УКСПІРТ"	м. Мерефа, вул. Погребняка Якіма, 2	11.01. Дистиляція, ректифікація та змішування спиртних напоїв	75	81	173
ТОВ "Скловолокно"	м. Мерефа, вул. Леонівська, 84, корпус Б	13.20. Ткацьке виробництво	168	релоковане	релоковане
ВКП "Служба замовника"	м. Мерефа, вул. Дніпровська, 213	38.11. Збирання безпечних відходів	23	26	24
КП "Водоканал Мереф'янської міської ради"	м. Мерефа, вул. Дніпровська, 213	36.00. Забір очищення та постачання води	20	21	20
ПП "Мереф'янське АТП"	м. Мерефа, пров. Яковлівський, 16	49.31. Пасажирський наземний транспорт міського та приміського сполучення	57	НЕ ПРАЦЮЄ, але є інформація, що у 2024 року будуть працювати та приймати на роботу водіїв від 10 до 15 осіб	НЕ ПРАЦЮЄ

## 2.5. Інформація про кількість безробітного населення на території ТГ

Таблиця 2.4

### Інформація щодо безробітного населення на території громади<sup>8</sup>

на 01.01.2021	на 01.01.2022	на 01.01.2023	на 01.01.2024
682	516	259	62

Найбільш розвиненими галузями економіки громади є:

- сільське господарство;
- промисловість;
- будівництво;
- торгівля;
- освіта;
- культура та спорт.

Аналіз наведених вище даних, дає підстави для формування деяких висновків та надання відповідних пропозицій.

Так, за останні роки на території громади значно зменшилися обсяги вирощування сільськогосподарської продукції. Це пов'язано зі зменшенням обсягів експорту, внаслідок російського вторгнення на територію України.

Основними платниками податків за таких умов залишаються заклади охорони здоров'я та освіти; залізниця; компанії, які надають комунальні послуги.

На території громади приватний бізнес майже не представлений у переліку великих платників податків чи роботодавців. Відповідно, основними платниками податків є малий та мікробізнес. Отже, за таких умов, потребують окремого вивчення питання структури малого та мікробізнесу, пошук шляхів для стимулювання обсягів виробництва, а також створення нових робочих місць.

На території ТГ наявні руйнування об'єктів критичної та соціальної інфраструктури, об'єктів житлового фонду внаслідок ведення бойових дій та обстрілів, тому сфера будівництва має набути нових обертів: поява нових суб'єктів, збільшення кількості робочих місць, зростання податків.

Основними роботодавцями виступають приватний сектор економіки, який зазнав суттєвих змін внаслідок повномасштабного вторгнення. Так, найбільший роботодавець прийняв рішення про релокацію бізнесу, що спричинило як втрату значної частини податків, які надходили до місцевого бюджету, так і скорочення кількості робочих місць для місцевих мешканців. Один роботодавець взагалі припинив свою діяльність. ПП "Мереф'янське АТП" наразі не працює, але спостерігається тенденція до поновлення роботи в першій половині 2024 року. Як наслідок, в громаді спостерігається скорочення робочих місць, зниження якості послуг та зменшення надходжень до міського бюджету.

Офіційна статистика кількості безробітних вказує на суттєве зменшення їх кількості, порівняно з даними за попередні роки, проте реальна ситуація може суттєво відрізнятись, з огляду на небажання багатьох щодо оформлення офіційного статусу та з інших причин.

Обсяги сплати податків по окремим суб'єктам бізнесу повертаються до тих, які громада отримувала до початку повномасштабного вторгнення.

З врахуванням цих обставин, та з метою відновлення економічного потенціалу громади, доцільним може бути впровадження наступних заходів, що мають забезпечити створення нових робочих місць, сприяти поверненню місцевих мешканців в громаду, та, як наслідок, забезпечити збільшення надходжень до місцевого бюджету.

1. Зважаючи на вигідне географічне розташування громади та малу відстань до обласного центру – створення регіонального логістичного центру,

<sup>8</sup> За даними Центру зайнятості

2. Залучення прямих іноземних інвестицій: систематична організація на базі місцевого Центру розвитку бізнесу «ЦЕРБЕР», який має сучасне зручне приміщення, інвестиційних форумів на різні тематики, пов'язані із можливістю розвитку бізнесу у громаді; створення та систематичне оновлення інвестиційного порталу громади, з відображенням в ньому всіх наявних можливостей для залучення інвестицій в громаду.

3. Запуск на території громади інноваційного кластеру, з фокусом на ІТ та високотехнологічні галузі.

4. Створення промислового парку, з акцентом на виробництво товарів з високою доданою вартістю.

5. Промоція місцевих продуктів – створення відповідного розділу на сайті громади та у соціальних мережах, з метою інформування місцевих мешканців та гостей громади про товари і послуги, що виробляються у громаді.

6. Сприяння розвитку експортно-імпортних операцій – підтримка місцевих виробників у виході на міжнародні ринки.

7. Враховуючи наявність значної кількості земель сільськогосподарського призначення, вільних від замінування – впровадження технологій «точного землеробства та агротехніки», ведення так званого – "розумного" сільського господарства.

8. Розвиток креативних просторів та підтримка мистецьких стартапів.

9. Враховуючи наявність об'єктів водного господарства (річка Мжа та інші) – розробка та популяризація маршрутів екологічного туризму.

10. Заохочення створення соціальних підприємств, які можуть вирішувати місцеві соціальні проблеми.

11. Розробка та реалізація проєктів збереження та використання культурної спадщини громади для розвитку економіки.

12. Враховуючи наявність в громаді релокованих підприємств – розробка місцевої цільової програми підтримки для таких підприємств та організацій, що були змушені релокувати свій бізнес, з метою швидкого відновлення їх діяльності в громаді, за умов безпекової складової.

13. Враховуючи наявність в громаді низки дієвих громадських організацій, що мають значний досвід у реалізації різноманітних соціальних проєктів – розробка та впровадження інфраструктурних проєктів, спрямованих на покращення умов життя внутрішньо переміщених осіб та стимулювання їхньої економічної активності.

14. З метою збільшення кількості зайнятого населення, у т.ч. з урахуванням доволі серйозного збільшення населення за рахунок ВПО, створення нових робочих місць, необхідно вжити заходів для стимулювання підприємництва та самозайнятості – розробка місцевої цільової програми підтримки розвитку підприємництва, а також програми щодо професійного навчання та перенавчання дорослих.

15. Враховуючи значний досвід відповідного структурного підрозділу міської ради щодо залучення грантів, державної та міжнародної допомоги – посилення діяльності у цій сфері, з акцентом на проєкти щодо створення нових робочих місць, розвиток підприємництва, використання всіх наявних можливостей щодо залучення грантів на розвиток («Власна справа», «Грант на сад», «Грант на теплиці», «Гранти ветеранам та членам їх сімей» та інші).

## **Висновок**

Таким чином, відновлення інфраструктури та створення сприятливого середовища на ринку праці може слугувати дієвим способом повернення релокованих підприємств та відновлення роботи тих, які припинили діяльність. Також впровадження зазначених вище заходів має стимулювати започаткування нового бізнесу, що матиме позитивний вплив на економічні процеси в громаді.

Окремо слід зауважити, що необхідно приділити значну увагу вивченню потреб ВПО, їх планів на повернення, або працевлаштування у місцях, де вони проживають тощо. Так, проведення відповідного соціологічного дослідження та аналіз планів ВПО щодо інтеграції чи реінтеграції, особливо за умов, що отримана інформація буде вказувати на велику кількість тих, хто вирішить

назавжди залишитись на території Мереш'янської ТГ, може стати підставою для розробки та впровадження низки заходів, спрямованих на залучення грантів з метою розвитку соціально-освітньої інфраструктури та реалізації відповідних програм, спрямованих на створення нових робочих місць.

Отже, ці пропозиції відображають потребу в комплексному підході до економічного розвитку Мереш'янської ТГ, з урахуванням як загальнонаціональних трендів, так й потреб, специфічних умов і можливостей саме цієї громади.



### 3. Загальна екологічна оцінка територіальної громади (характеристика за компонентами довкілля)

#### 3.1. Клімат і тенденції зміни клімату

Територія Мереф'янської громади належить до вологої, теплої агрокліматичної зони. Кліматичні особливості є сприятливими для розвитку туризму та рекреаційної діяльності. Теплий сезон триває 3,7 місяця, з 17 травня по 9 вересня, із середньодобовою високою температурою вище 21°C. Найспекотніший місяць року в регіоні міста Мерефи – липень, із середньою температурою 26°C і найнижчою – 16°C. Холодний сезон триває 3,8 місяця, з 18 листопада по 12 березня, із середньодобовою високою температурою нижче 3°C. Найхолоднішим місяцем року в Мерефі є січень, із середньою мінімальною температурою -7°C і максимальною -2°C.

Середньорічна кількість опадів в північно-східній частині Мереф'янської громади складає 450 – 500 мм. У місті Мерефі червень – місяць із найбільшою кількістю опадів, середня кількість яких складає 48 міліметрів. Найменше опадів у лютому, середня кількість яких складає 11 міліметрів. Більш вологий сезон триває 2,0 місяці, з 17 травня по 18 липня, з більш ніж 22% ймовірністю того, що певний день буде вологим. Місяць з найбільшою кількістю вологих днів у Мерефі – червень, в середньому 8,4 днів з не менше 1,00 міліметрів опадів. Більш сухий сезон триває 10,0 місяців, з 18 липня по 17 травня. Місяць з найменшою кількістю вологих днів у Мерефі – лютий, в середньому 4,6 днів, з не менше 1,00 міліметрів опадів.

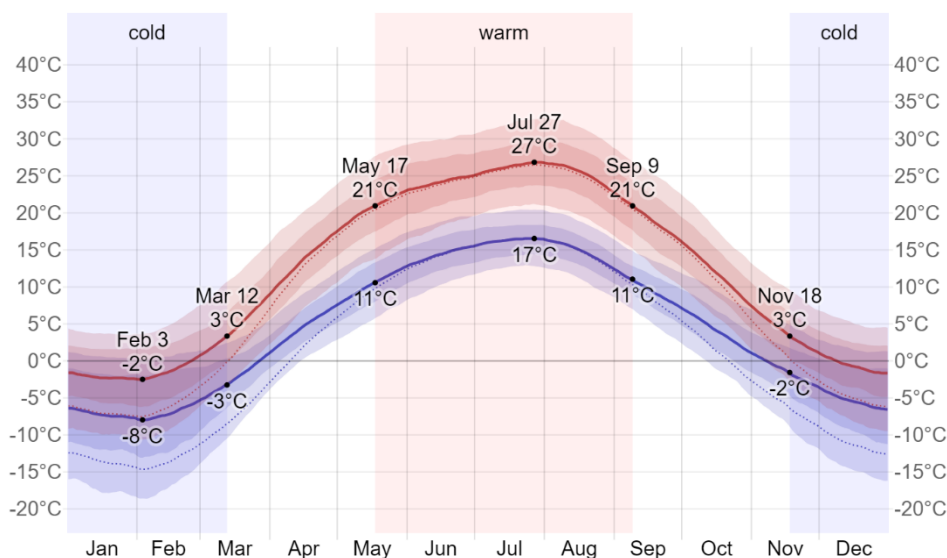


Рисунок 3.1 – Середня максимальна і низька температура в м. Мерефа<sup>9</sup>

Середньодобова найвища (червона лінія) і найнижча (синя лінія) температура зі смугами від 25 до 75 і від 10 до 90 процентиля. Тонкі пунктирні лінії – це відповідні середні сприйняті температури.

Прогнозні моделі зміни клімату згідно чотирьох соціально-економічних сценаріїв управління викидами парникових газів показують зростання середньої річної температури у перспективі до 2059 року. Для регіону це означає наростання посушливості клімату, більша потреба у водних ресурсах, зокрема, для забезпечення сільського господарства.

<sup>9</sup> За даними <https://weatherspark.com/>

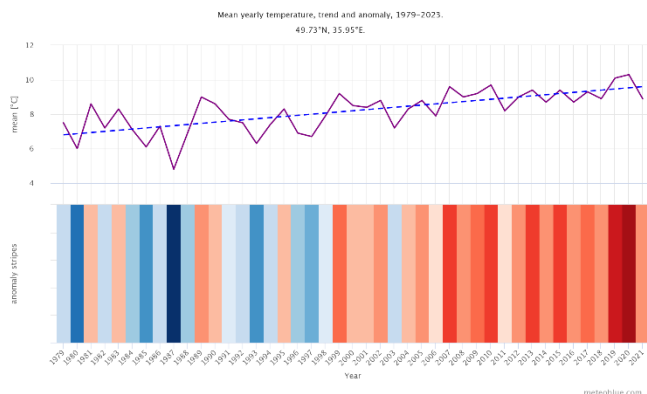


Рисунок 3.2 – Середньорічна зміна температури для регіону міста Мерефа, тенденція та аномалія, 1979 – 2023 роки <sup>10</sup>

*Пунктирна синя лінія — лінійна тенденція зміни клімату: температурний тренд позитивний, через зміну клімату у регіоні стає тепліше. У нижній частині графіка зображені так звані смуги зігрівання. Кожна кольорова смуга представляє середню температуру за рік - синя для холодніших і червона для теплих років.*

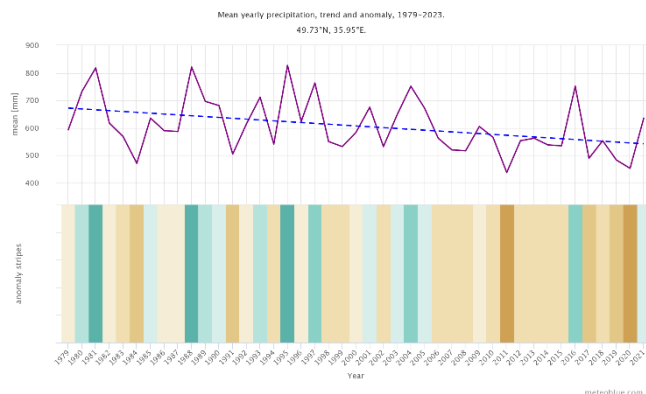


Рисунок 3.3 – Середньорічна кількість атмосферних опадів, тенденція та аномалії для регіону міста Мерефа, 1979 – 2023 роки<sup>11</sup>

*Спостерігається тенденція до незначного зменшення середньорічної кількості атмосферних опадів. Загалом більш помітним є коливання із року в рік кількості опадів. Загальна тенденція для степової зони – незначні зміни опадів при збільшенні їхньої інтенсивності.*

Таблиця 3.1

### Кліматичні прогнози моделі 2040 – 2059 рр.

Низькі обсяги викидів парникових газів (RCP 2.6)	Низькі обсяги викидів парникових газів (RCP 2.6)	Помірні обсяги викидів парникових газів (RCP 4.5)	Помірні обсяги викидів парникових газів (RCP 4.5)	Високий обсяг викидів парникових газів (RCP 6.0)	Високий обсяг викидів парникових газів (RCP 6.0)	Дуже високий обсяг викидів парникових газів (RCP 8.5)	Дуже високий обсяг викидів парникових газів (RCP 8.5)
Зміна середньорічної температури, °C	Зміна кількості середньорічних атмосферних опадів, мм	Зміна середньорічної температури, °C	Зміна кількості середньорічних атмосферних опадів, мм	Зміна середньорічної температури, °C	Зміна кількості середньорічних атмосферних опадів, мм	Зміна середньорічної температури, °C	Зміна кількості середньорічних атмосферних опадів, мм
1-1,5	0-50	2,0 – 2,5	0-50	2,0 – 2,5	0-50	2,75 – 3,0	0-25

## 3.2. Водні ресурси

Мереф'янська ТГ розташована вздовж річки Мерефи у місці впадіння її у річку Мжа (притока Сіверського Донця). Ще одним гідрологічним об'єктом на території громади є лівий приток річки Мерефи – Ржавчик (рис. 3.4). Площа земель громади, зайнятих водними об'єктами, складає 0.2861

<sup>10</sup> Дані <https://www.meteoblue.com/>

<sup>11</sup> Дані <https://www.meteoblue.com/>

кв. км, довжина берегової лінії річок і водойм – орієнтовно 25 км. Водосховища на території громади відсутні. Перелік водних об'єктів – ставки Олександрівський (площа водного дзеркала 0,0372 кв. км), Ковалівський (площа водного дзеркала 0,012 кв. км), Бондарівський (площа водного дзеркала 0,008 кв. км), Космач (площа водного дзеркала 0,108 кв. км), Новий (площа водного дзеркала 0,118 кв. км), без назви (площа водного дзеркала 0,002 кв. км).

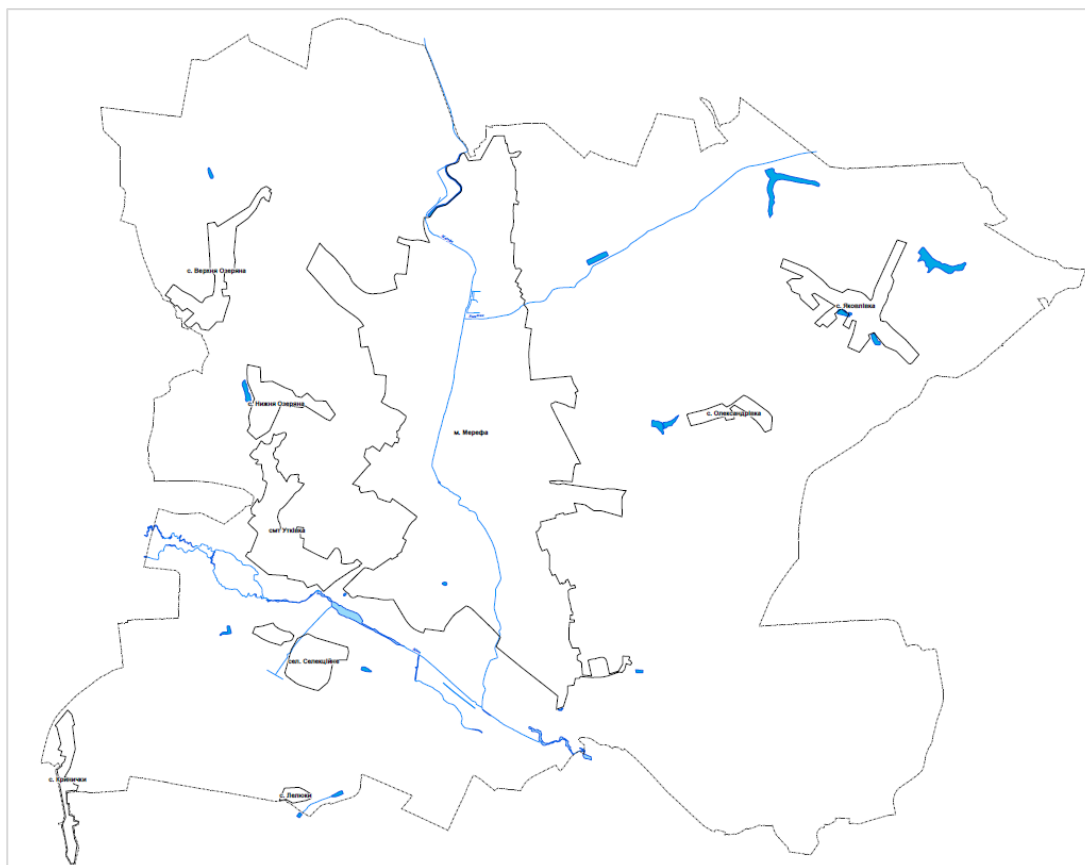


Рисунок 3.4 – Водні об'єкти на території громади

### 3.3. Ґрунти

На території Мерешч'янської громади переважають сірі опідзолені, темно-сірі опідзолені та чорноземи опідзолені – переважно важкосуглинкові ґрунти, які вкривають межирічні рівнини й схили. У південній частині громади на межиріччя вкривають чорноземи реградовані – найбільш родючі ґрунти; вони є особливо цінними ґрунтами регіонального значення. Характерним для схилів є наявність змитих типових ґрунтів – порушення верхнього гумусного горизонту. Основна причина деградації ґрунтів на сільськогосподарських землях (на ріллі) – водна ерозія, яка призводить до розмиву і змиву ґрунтів.

На надзаплавних терасах річки Мжа поширені дерново-підзолисті вторинно насичені супіщані ґрунти та дернові розвинені піщані і глинисто-піщані ґрунти на давньоалювіальних відкладах, на відносно вищих терасових поверхнях – чорноземи глинисто-піщані і супіщані ґрунти. Головна загроза для земель із названими ґрунтами – дефляція, якій піддаються ґрунти легкого гранулометричного складу (піщані).

У заплавах річок поширені лучні поверхнево-слабосолонцюваті, лучні глибоко-слабосолонцюваті та лучно-болотні солонцюваті ґрунти. Ці ґрунти формуються на алювіальних і делювіальних відкладах, їхній гранулометричний склад – переважно важкосуглинковий. У природньому стані ґрунти заплав – перезволожені, піддаються заболоченню, періодично підтоплюються і затоплюються.

## Основні типи ґрунтів громади

Основні типи ґрунту	Особливо цінні ґрунти	Домінантні види деградації ґрунтів	Субдомінантні види деградації ґрунтів
<ul style="list-style-type: none"> <li>Сірі опідзолені ґрунти важкосуглинкові</li> <li>Темно-сірі опідзолені ґрунти важкосуглинкові</li> <li>Чорноземи опідзолені важкосуглинкові</li> </ul> у тому числі змиті		Дуже висока водна ерозія (поверхневий змив і розмив ґрунтів)	Дефляція
<ul style="list-style-type: none"> <li>Чорноземи реградовані важкосуглинкові</li> </ul>	Регіонального значення	Дуже висока водна ерозія (поверхневий змив і розмив ґрунтів)	Дефляція
<ul style="list-style-type: none"> <li>Дерново-підзолисті вторинно насичені супіщані ґрунти;</li> <li>Чорноземи глинисто-піщані і супіщані ґрунти на давньоалювіальних відкладах</li> <li>Дернові розвинені піщані і глинисто-піщані ґрунти на давньоалювіальних відкладах</li> </ul>		Дефляція	
<ul style="list-style-type: none"> <li>Лучні поверхнево-слабосолонцюваті ґрунти важкосуглинкові;</li> <li>Лучні глибоко-слабосолонцюваті ґрунти важкосуглинкові</li> <li>Лучно-болотні солонцюваті ґрунти важкосуглинкові</li> </ul>		Підтоплення і затоплення, заболочення, засолення	

Відповідно до Комплексної оцінки забруднення сільськогосподарських угідь<sup>12</sup> Мереф'янською територіальною громадою межах громади не має особливо цінних ґрунтів, проте є ризик забруднення ґрунтів та негативних змін ґрунтів через антропогенне навантаження, що слід враховувати під час планування відновлення.

## 3.4. Землі лісового фонду

Значна частина території Мереф'янської громади заліснена, частка лісів складає понад 30%. У громаді наявні три крупні лісові масиви – у північно-західній частині у районі села Верхня Озеряна; у північно-східній частині громади у районі сіл Олександрівка і Яковлівка; у південно-східній частині громади південніше міста Мерефи, які належать до Слобожанського офісу філії «Жовтневе лісове господарство» ДП «Ліси України» (рис. 3.5). По території громади також зустрічаються окремі порівняно невеликі розрізнені фрагменти лісових насаджень. Ліси громади, які створюють своєрідний зелений буфер навколо міста Мерефи, виконують важливу функцію підтримки комфортного місцевого клімату, є фільтром для очищення повітря. Також ліси важливі у регіональному вимірі, вони є важливими для підтримки таких природоохоронних функцій як охорона малих річок, накопичення вологи, підтримка біорізноманіття.

Таблиця 3.3

## Статистична інформація щодо земель лісового фонду відносно території ТГ

Площа земель лісового фонду, га* <sup>13</sup>	Частка земель лісового фонду, %
4310	32,5

<sup>12</sup> <https://www.calameo.com/books/0076485047fcb157b44ab>

<sup>13</sup> Площа лісів наведена за результатами аналізу відкритих джерел та геоінформаційного моделювання



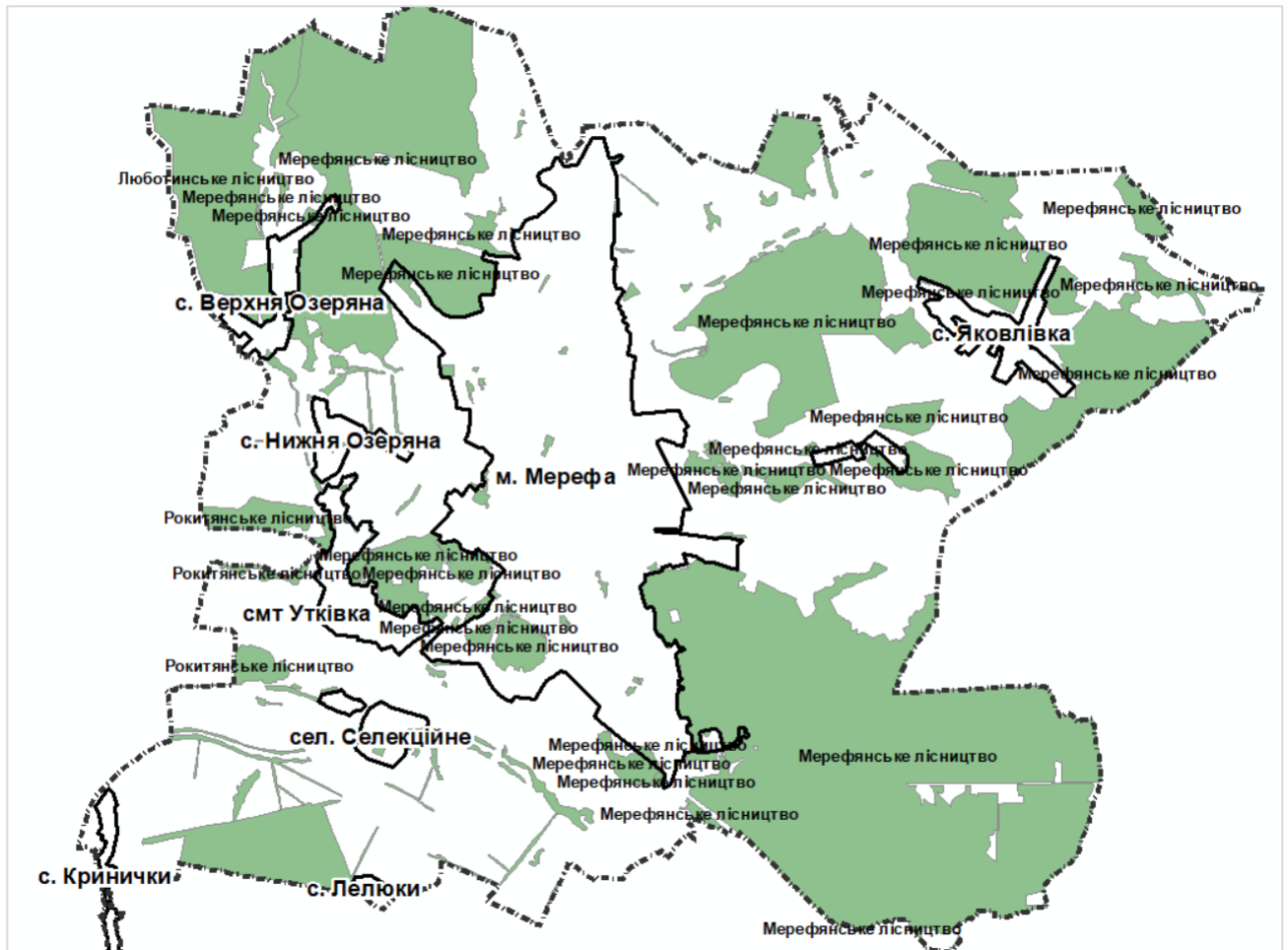


Рисунок 3.5 – Об’єкти лісового фонду Мереф’янської ТГ

### 3.5. Природоохоронні території

На території Мереф’янської громади відсутні існуючі території природно-заповідного фонду місцевого значення.

Однак на території громади наявні зарезервовані цінні для заповідання території та об’єкти. Насамперед, це стосується територій під створення лісового заказника «Тимченки» (1746 га) та гідрологічного заказника «Мереф’янський» (322 га), зарезервованих рішенням Харківської обласної ради від 20.11.1997. Крім того, науковцями розроблено обґрунтування щодо створення ландшафтного заказника «Яковлівський» (900 га) згідно з рішенням Харківської обласної ради від 18.06.2015 № 1227-VI та регіонального ландшафтного парку «Смарагдове джерело», до складу якого входять землі Мереф’янської міської територіальної громади.

Частина території Мереф’янської громади має дві затверджені території Смарагдової мережі (Adopted sites):

- Lower part of Uda river valley, UA0000295 – у східній частині громади поблизу села Яковлівка;
- Mozh river valley UA0000299, затверджена територія Adopted – у південній частині громади, займає долину річки Мож та прилеглий лісовий масив (який пропонується для створення Регіонального ландшафтного парку загальнодержавного значення «Мжанський»).

На території Мереф’янської громади **відсутні** водно-болотні угіддя міжнародного значення. Дані про місця поширення рідкісних видів рослин (що занесені до Червоної Книги України) та тварин (що занесені до Червоної Книги України) – відсутні.

## Інші типи угідь громади

Площа територій ПЗФ, га	Частка територій ПЗФ, %	Площа територій Смарагдової мережі, га	Частка територій Смарагдової мережі, %	Площа територій водно-болотних угідь, га	Частка територій водно-болотних угідь, %
-	-	3385,2	25,6	-	-

Зведені відомості про реєстрації рідкісних та таких, що перебувають під охороною, видів за результатами 669 спостережень<sup>14</sup> (рис. 3.6, табл. 3.5).

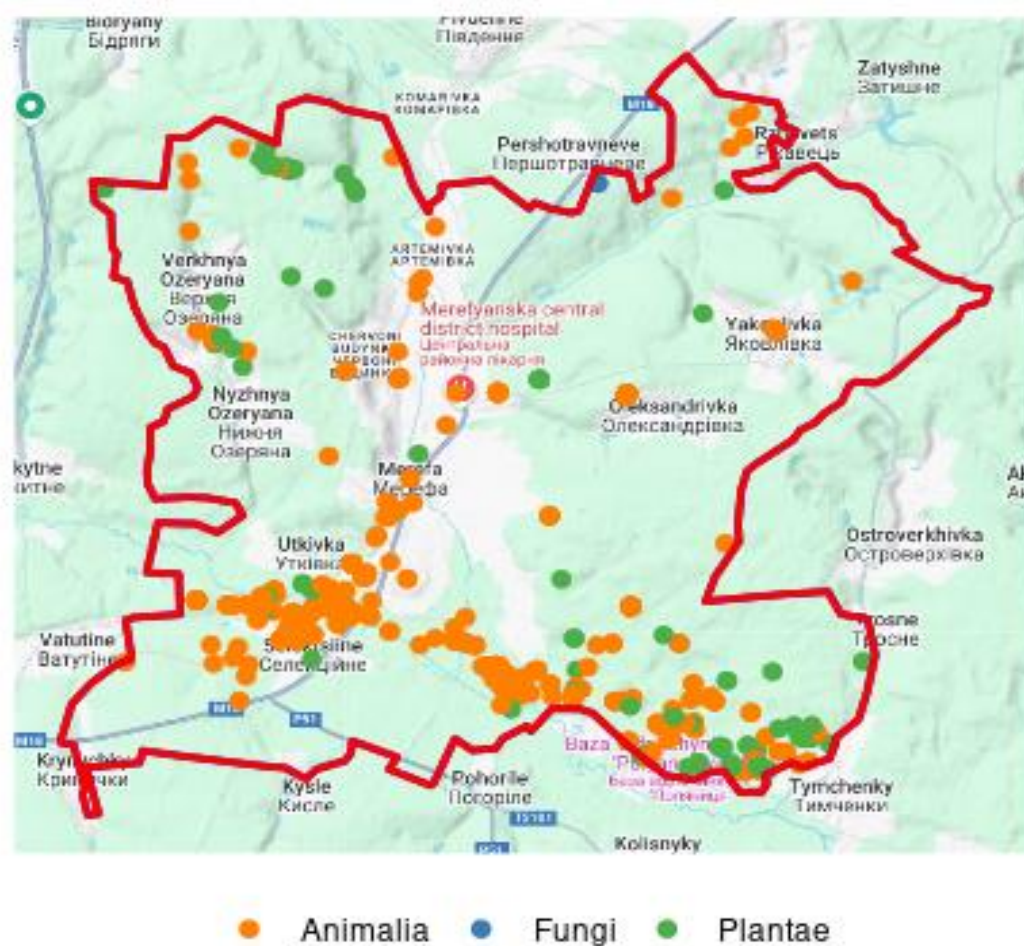


Рисунок 3.6 – Місця реєстрації видів

Таблиця 3.5.

## Зведена статистика рідкісних та таких, що перебувають під охороною, видів

Характеристика	Кількість видів
Загалом, згідно критеріїв пошуку	181
Червона Книга України	29
Червоний список IUCN	8
Бернська конвенція. Додаток 1	3
Бернська конвенція. Додаток 2	87

<sup>14</sup> GBIF.org (17 August 2024) GBIF Occurrence Download <https://doi.org/10.15468/dl.zy3b7t>

Бернська конвенція. Додаток 3	44
Бернська конвенція. Резолюція 6	31
Конвенція про збереження мігруючих видів диких тварин (Боннська конвенція)	37
Угода про збереження афро-євразійських мігруючих водно-болотних птахів (AEWA)	9
Угода про збереження популяцій європейських кажанів (EUROBATS)	3
Пташина директива ЄС. Додаток I	22
Пташина директива ЄС. Додаток II	18
Оселищна директива ЄС. Додаток II	7
Оселищна директива ЄС. Додаток IV	15
Оселищна директива ЄС. Додаток V	5

### 3.6. Екологічна мережа

Згідно з регіональною екологічною мережею Харківської області, у межах Мереш'янської громади по долині річки Мжа пролягає Галицько-Слобожанський природний еко-коридор загальнодержавного значення. Очевидно, природний коридор включає цінні ландшафти у долині річки Мжа та лісовий ландшафт у південній частині громади.

### 3.7. Забруднення довкілля: повітря, вода, ґрунти

Стан атмосферного повітря Мереш'янської громади визначається викидами забруднюючих речовин від пересувних та стаціонарних джерел забруднення у місті Мереші. Екстериторіальний вплив на стан довкілля громади пов'язаний із викидами Зміївської ТЕС ПАТ «Центренерго». Проте основне джерело забруднення в громаді – автотранспорт. Територію громади перетинає автомобільна дорога державного значення Харків-Сімферополь-Алушта-Ялта М-18 (Е 105). До складу викидів пересувних джерел забруднення входять оксид вуглецю, легкі органічні сполуки, оксиди азоту, сірчистий ангідрид, речовини у вигляді суспендованих твердих частинок.

В Харківському районі обсяги викидів від стаціонарних джерел у 2023 році склали 6,817 тис. тонн, темпи зростання до 2022 року склали: діоксин сірки – 277,1 % та діоксин азоту – 104,3%.

Кількість викидів забруднюючих речовин і парникових газів в атмосферне повітря від стаціонарних джерел забруднення в Харківському районі в 2023 році - 6817,058 тонн (151,2% до попереднього року). Ці викиди чинило 197 підприємство району.

В Харківській області у трьох населених пунктах встановлено автоматичні станції моніторингу якості повітря і з яких система SaveEcoBot збирає дані<sup>15</sup>. Найближчим до Мереш'янської громади є місто Харків, інформація щодо якості повітря на пунктах спостереження зображена на діаграмі (рис. 3.7).

Радіаційний фон в місті Мереша знаходиться у своїх звичних межах (рис. 3.8).

Результати державного моніторингу вод за даними Регіонального офісу водних ресурсів у Харківській області показали, що в р. Мжа із 24 відібраних і проаналізованих проб за 66 показниками, були випадки по перевищенню ГДК: 1 – Барій, 3 - Бензо(а)пірен, 1 – Кадмій, 1 – Літій, 10 – Марганець, 3 – Симазин, 1 – Трихлорметан.

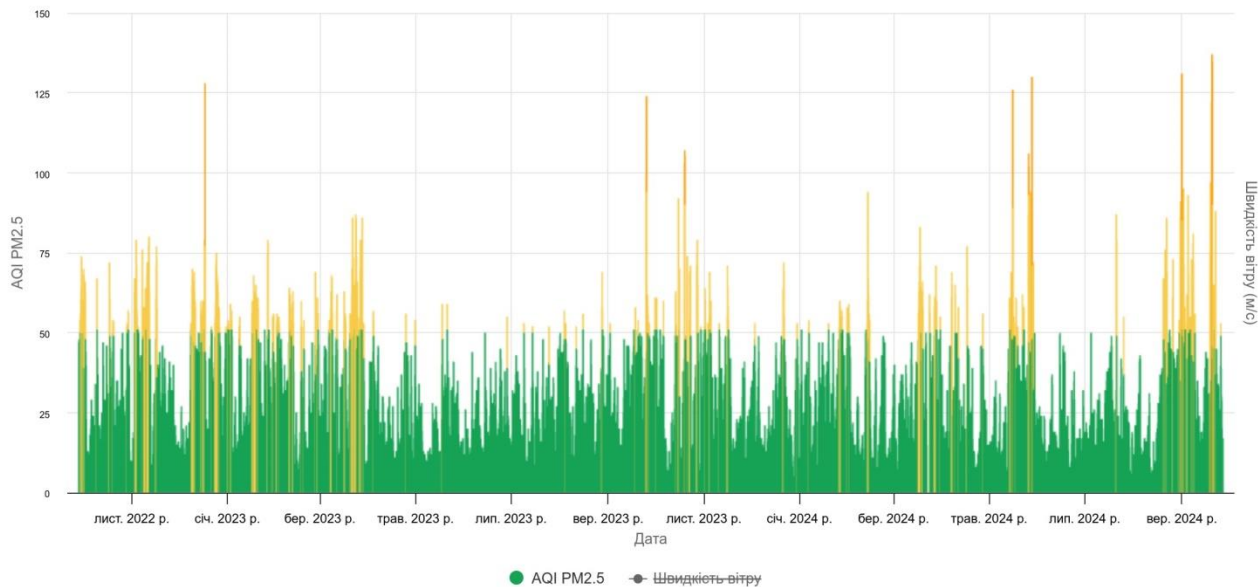
Річка Мереша має незадовільний екологічний стан, що пов'язано з зарегульованістю русла, осадом мулових часток, засміченням русла сухими гілками дерев та самими деревами, а також пластиковим посудом та побутовим сміттям. Одним із найвагоміших чинників антропогенного впливу на стан річок загалом є надходження до них неочищеного поверхневого стоку з території

<sup>15</sup> <https://www.saveecobot.com/maps/cities>

громади. Це призводить до замулювання русел, забруднення вод, порушення гідрологічного режиму та технічного стану річок.

### Середній індекс якості повітря у місті Харків

За період з 28 вересня 2022 по 27 вересня 2024 року



Середнє арифметичне значення індексу якості атмосферного повітря за формулою NowCast (US EPA) для дрібнодисперсного пилу фракції PM2.5.  
Дані швидкості вітру: Український гідрометеорологічний центр.



Рисунок 3.7 – Середнє арифметичне значення індексу якості атмосферного повітря

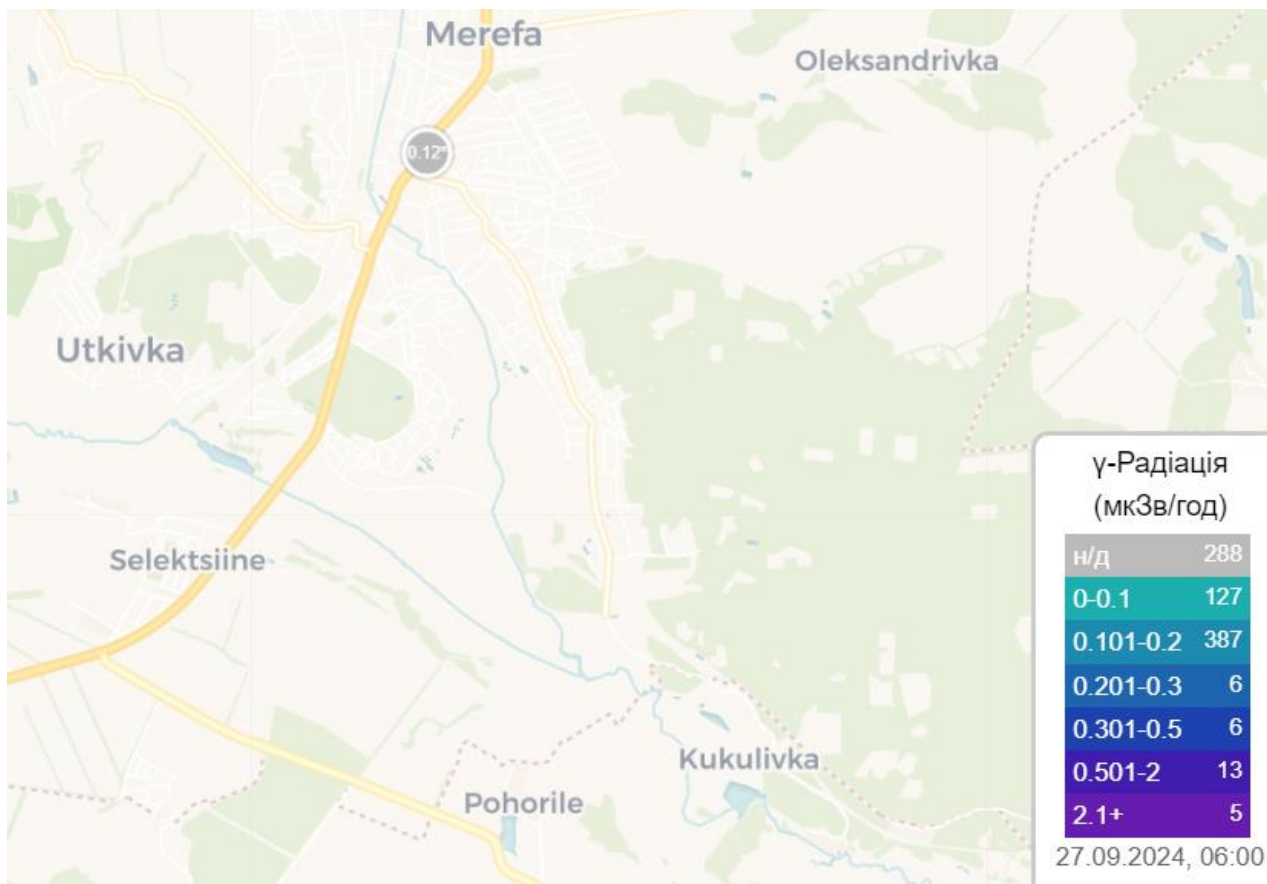


Рисунок 3.8 – Радіаційний фон станом на 16 листопада 2023 року

Загроза для підземних і поверхневих вод – відсутність каналізації на частині території. Стоки самопливом збираються через самотічний колектор в резервуарі каналізаційних станцій, звідки відкачуються на поля інфільтрації. Більшість домогосподарств мають вигрібні ями, які є джерелом нітратного та бактеріологічного забруднення водоносних горизонтів шляхом їх інфільтрації.

Очисні споруди, які розташовані на території Мереф'янської ТГ, мають незадовільний стан та не забезпечують нормативну очистку стічних вод.

На території громади діє тимчасовий майданчик для збору побутових відходів (м. Мерефа, пров. Яковлівський), площею 1,50 га. За розробленим детальним планом території на даному майданчику планується розміщення санітарно-технічних споруд та установок комунального призначення. Планується розміщення: сміттєперевантажувальної станції з функцією сотрування (площа скаладає 1,00 га), складського комплексу з підприємством промислової переробки побутових відходів орієнтовною потужністю 15 тис. т/рік (площа території 0,80 га), ділянку компостування сміття без гною та фекалій (площа території 1,00 га). Наявна територія звалища сміття (площа 1,50 га) підлягає поетапному закриттю та рекультивации.

Значимою екологічною проблемою Мереф'янської громади є зниження родючості ґрунтів. Характерною особливістю ґрунтового покриву громади є значне поширення ксероморфних (сухих) ґрунтів у комплексі з еродованими, які формуються на схилах і мають погіршене вологозабезпечення внаслідок втрати вологи через поверхневий стік, підвищеної евапотранспірації на схилах південної експозиції та спорадичний розвиток ерозійних процесів. Як наслідок, ці ґрунти мають зменшену на 15-50% потужність профілю, знижений на 12-40% вміст гумусу і, відповідно, нижчий рівень родючості ґрунтів.

### **3.8. Корисні копалини і альтернативна енергетика**

За даними Державної служби геології та надр України, на території громади розміщені родовища корисних копалин: нафти та газового конденсату, неметалічних корисних копалин для металургії (рис. 3.6). Також для одного родовища виданий спеціальний дозвіл на користування водою – води питні і технічні.

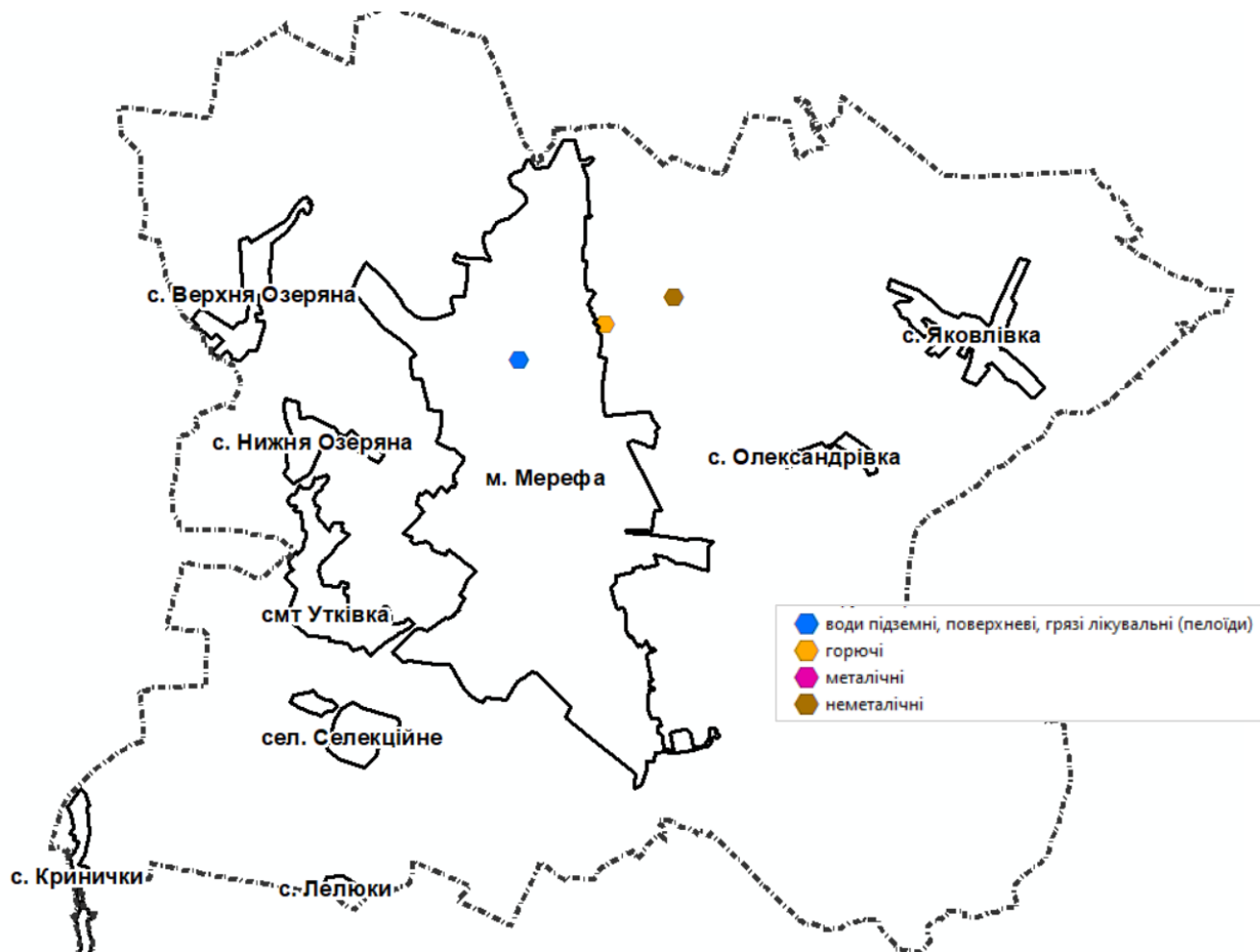


Рисунок 3.9 – Родовища корисних копалин на території Мерєф’янської ТГ

Наявні передумови для розвитку сонячної енергетики. Умови території громади не сприяють розвитку вітрової енергетики.

Таблиця 3.6

**Відомості щодо корисних копалин й альтернативної енергетики**

Потенціал сонячної енергії потенційне виробництво фотоелектричної електроенергії (PVOUT), кВтч/кВтп	Потенціал вітрової енергії – Щільність потужності вітру (Wind Power Density (WPD) Вт/ м <sup>2</sup> )
1190 – 1200	на висоті 50 м 90 – 241 на висоті 100 м 186 - 342

**3.9. Інформація про шкоду, заподіяну бойовими діями**

Внаслідок військової діяльності та території Мерєф’янської громади основна шкода була завдана сільськогосподарським землям. Значна частина сільськогосподарських угідь має потенційний ризик фізичного та хімічного забруднення. Третина з них має ознаки пірогенної деградації з подальшою дегуміфікацією ґрунтів. Попередньо, рівень шкоди громаді завданий обстрілами та руйнуванням складських та промислових об’єктів. Руйнування міні-НПЗ та

складських об'єктів громади внаслідок обстрілів посилюють негативний вплив на об'єкти інфраструктури нафтопродуктозабезпечення та на екологічний стан території в цілому.

## **Висновок**

Проведений аналіз негативних впливів на довкілля показав, що основними чинниками, які впливають на необхідність розроблення Програми, є:

- значна частина сільськогосподарських угідь громади має потенційний ризик фізичного та хімічного забруднення; третина з них має ознаки пірогенної деградації з подальшою дегуміфікацією ґрунтів;
- загалом ґрунтовий покрив громади характеризується значним поширенням ксероморфних (сухих) ґрунтів у комплексі з еродованими, що призводить до зменшення рівня родючості ґрунтів;
- стан атмосферного повітря характеризується викидами забруднюючих речовин як від стаціонарних джерел забруднення, так і від пересувних (автотранспорт);
- водні ресурси громади мають незадовільний екологічний стан, який викликаний, в першу чергу, надходженням до них неочищеного поверхневого стоку з території громади;
- очисні споруди, які розташовані на території Мерэф'янської ТГ, мають незадовільний стан та не забезпечують нормативну очистку стічних вод.

## 4. Характеристика житлової та соціальної інфраструктури на території ТГ

### 4.1. Житлова інфраструктура

Таблиця 4.1

#### Загальна інформація про житлову забудову на території ТГ

Назва населеного пункту	Тип житлової забудови	на 01.01.2022			на 01.01.2024		
		К-ть, од.	Загальна площа, м <sup>2</sup>	К-ть квартир	К-ть, од.	Загальна площа, м <sup>2</sup>	К-ть квартир
м. Мерефа	Багатоквартирний будинок	103	92038	1908	103	92038	1908
	Садибна житлова будівля	8504	0	X	8504	0	X
сел. Селекційне	Багатоквартирний будинок	9	21452	432	9	21452	432
	Садибна житлова будівля	83	3787	X	83	3787	X
с. Яковлівка	Багатоквартирний будинок	3	1110	24	3	1.110	24
	Садибна житлова будівля	396	18387	X	376	18087	X

### 4.2. Соціальна інфраструктура

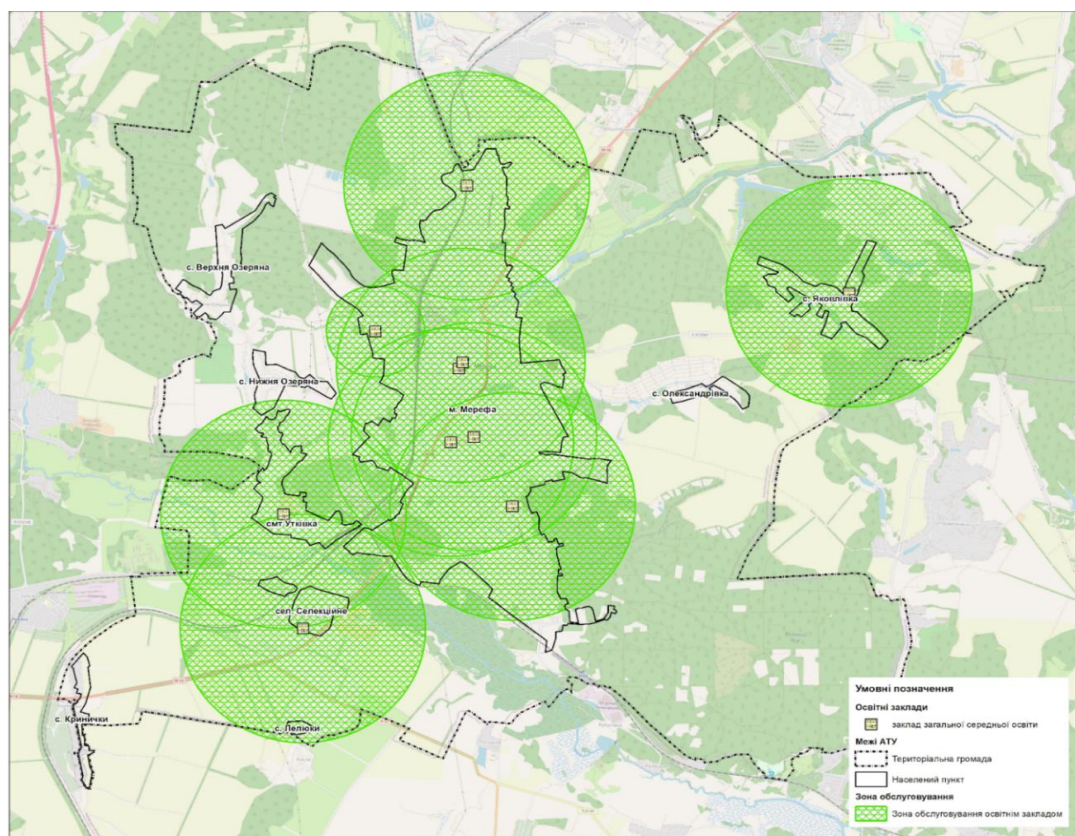


Рисунок 4.1 – Схема зон обслуговування закладів освіти



Місто Мерефа налічує 3 заклади дошкільної освіти, 6 закладів загальної середньої освіти, 1 заклад професійно-технічної освіти та 1 заклад позашкільної освіти. Проектна потужність усіх цих закладів є набагато меншою, ніж фактична чисельність дітей, які здобувають освіту. Іноді показник перевищує у три рази, що вказує на недостатню розгалуженість закладів дошкільної та загальної середньої освіти для забезпечення відповідного освітнього рівня мешканців адміністративного центру територіальної громади. При цьому, якщо внутрішньо переміщені особи будуть приймати рішення про залишення в громаді, варто очікувати ще більшого навантаження на конкретний заклад освіти. Наразі, з урахуванням дистанційної форми навчання та можливості дітей з числа внутрішньо переміщених осіб здобувати освітній рівень за місцем свого постійного проживання, питання нового приросту учнів не стоїть гостро, проте, після повернення до очної форми навчання, громада може істотно відчувати недостатність закладів освіти. У середньо та довгостроковій перспективі потрібно вирішувати питання про реконструкцію існуючих приміщень закладів освіти та/або створення нових закладів освіти. Також критичним є знищення та пошкодження по одному закладу освіти, що також потребує вирішення питання відбудови приміщень для очної форми навчання.

Селище Селекційне має 1 заклад дошкільної освіти та 1 заклад загальної середньої освіти, чого достатньо з урахуванням кількості дітей дошкільного та шкільного віку. Селище немає закладів позашкільної освіти, Разом із тим, наближеність сел. Селекційне до м. Мерефа при наявності зручного транспортного сполучення дозволяє компенсувати відсутність розвиненої мережі освітніх закладів.

Селище Утківка має 1 заклад дошкільної освіти та 1 заклад загальної середньої освіти, чого достатньо з урахуванням кількості дітей дошкільного та шкільного віку. Разом із тим, наближеність смт. Утківка до м. Мерефа при наявності зручного транспортного сполучення дозволяє компенсувати відсутність розвиненої мережі освітніх закладів.

Село Яковлівка має 1 заклад дошкільної освіти та 1 заклад загальної середньої освіти, чого достатньо з урахуванням кількості дітей дошкільного та шкільного віку. Проте село не має закладів позашкільної освіти, що варто врахувати в довгостроковій перспективі задля збалансованого та різностороннього розвитку дітей населеного пункту.

Також с. Яковлівка обслуговує населення с. Олександрівка, яке має значну територію, як наслідок розпорошеність місця проживання дітей створює небезпеку недоступності освітніх закладів.

Задля реалізації права на освіту та залученість кожної дитини громади, слід будувати маршрути підвезення дітей до навчання на спеціально виділених автобусах, при цьому варто врахувати тривалість поїздки від будинку до закладу освіти й назад, а також наявність зупинок у наближеній близькості до житла дитини, щоб створити зручний та комфортний час довезення дітей.

4 заклади освіти з наявних 16 зазнали пошкоджень внаслідок бойових дій, тому потребують відбудови.

Населені пункти Нижня Озеряна, Верхня Озеряна, Кринички, Лелюки та Олександрівка не мають жодного освітнього закладу. Навчання дітей відбувається у наближених населених пунктах. За для реалізації права на освіту та залученість кожної дитини громади, слід будувати маршрути підвезення дітей до навчання на спеціально виділених автобусах, при цьому варто врахувати тривалість поїздки від будинку до закладу освіти й назад, а також наявність зупинок у наближеній близькості до житла дитини, щоб створити зручний та комфортний час довезення дітей.

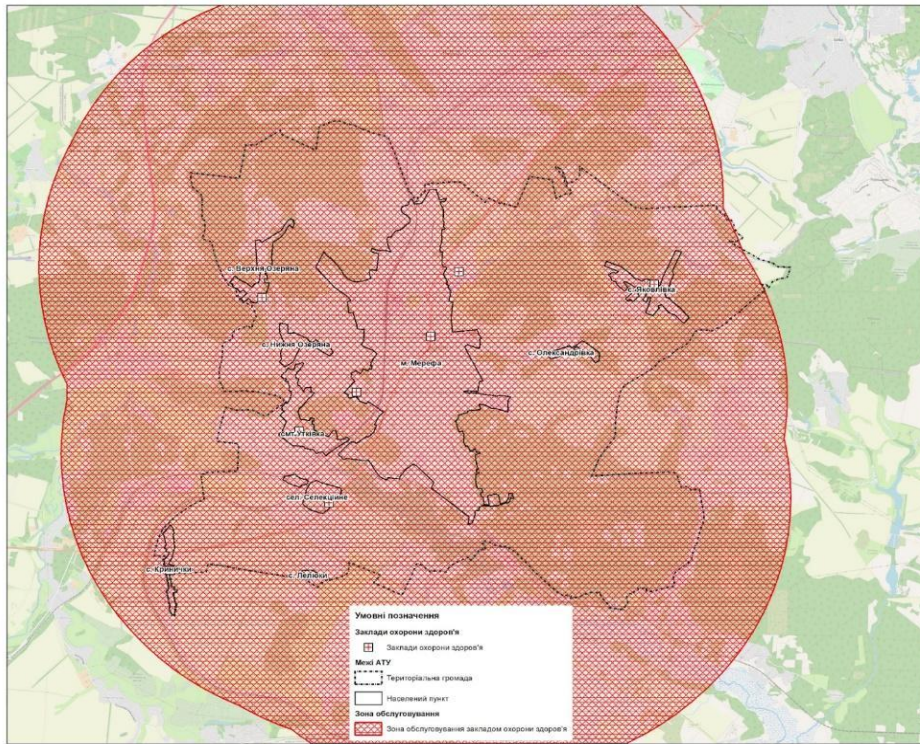


Рисунок 4.2 – Схема закладів системи охорони здоров'я

Надання медичної допомоги у м. Мерефа здійснює Комунальне некомерційне підприємство Мереф'янської міської ради "Мереф'янська центральна районна лікарня". Також наявна розгалужена аптечна мережа на території міста.

Селище Селекційне має тільки Амбулаторію загальної практики - сімейної медицини сел. Селекційне, аптеки на території селища відсутні.

Селище Утківка має тільки Амбулаторію загальної практики - сімейної медицини сел. Утківка, аптеки на території селища відсутні.

В інших населених пунктах заклади охорони здоров'я та аптеки відсутні, що позбавляє місцевих мешканців права на доступну медичну допомогу. Шляхом вирішення цієї проблеми може бути функціонування виїзних амбулаторій та кабінетів/лікарів.

08.12.2017 року створена комунальна установа «Інклюзивно-ресурсний центр» Мереф'янської міської ради Харківської області. Інклюзивно-ресурсний центр знаходився у приміщенні Комунального закладу "Мереф'янський ліцей "Перспектива" Мереф'янської міської ради Харківської області і наразі приміщення пошкоджено.

Для спортсменів та фізкультурників функціонують стадіон «Авангард» та Комунальний заклад Мереф'янської міської ради «Комплексна дитячо-юнацька спортивна школа «Авангард»», що є позашкільним навчальним закладом спортивного профілю – заклад фізичної культури та спорту, який забезпечує розвиток здібностей вихованців в обраному виді спорту, визнаному в Україні, створює необхідні умови для гармонійного виховання, фізичного розвитку, повноцінного оздоровлення, змістовного відпочинку, самореалізації, набуття навичок здорового способу життя, підготовки спортсменів для резервного спорту.

У березні 2022 року, внаслідок ракетного удару, було повністю зруйновано будівлю Мереф'янського міського будинку культури. Найбільший у громаді заклад культури став місцем загибелі людей і відновлювати функціональне призначення будинку культури на попередньому місці знаходження – неприпустимо. Наразі гуртки, які працювали у міському будинку культури, територіально знаходяться у будівлі кіноцентру «Спутник», яка потребує модернізації та має

зношену матеріально-технічну базу. Саме тому, на сьогодні територіальна громада зацікавлена у створенні сучасного Центру культурних послуг, оскільки це дасть можливість одночасно оптимізувати видатки на утримання громіздкої культурної інфраструктури радянських часів, підвищити ефективність використання бюджетних коштів та створити такі культурні простори, які будуть привабливими і комфортними для жителів громади та користуватимуться попитом і інтересом з їх боку.

Центр культурних послуг – це багатофункціональний публічний простір, який забезпечить доступність населенню базового набору культурних послуг, створить можливість в одному місці зібрати дорослих, дітей, молодь і людей старшого покоління аби всі охочі могли навчитися новому та вільно спілкуватися. Планується, що сучасний мультифункціональний Центр культурних послуг буде створено саме на базі кіноцентру "Спутник".

На території Мереф'янської громади ідентифіковано 88 об'єктів культурної спадщини (рис. 4.3). Повний перелік цих об'єктів наведено у Додатку Д.1.5.3. З метою збереження їх матеріальної автентичності потрібно забезпечити проведення інвентаризації пам'яток культурної спадщини, аналізу стану їх збереженості та пошкоджень, та передбачити заходи щодо відновлення пошкоджених об'єктів.

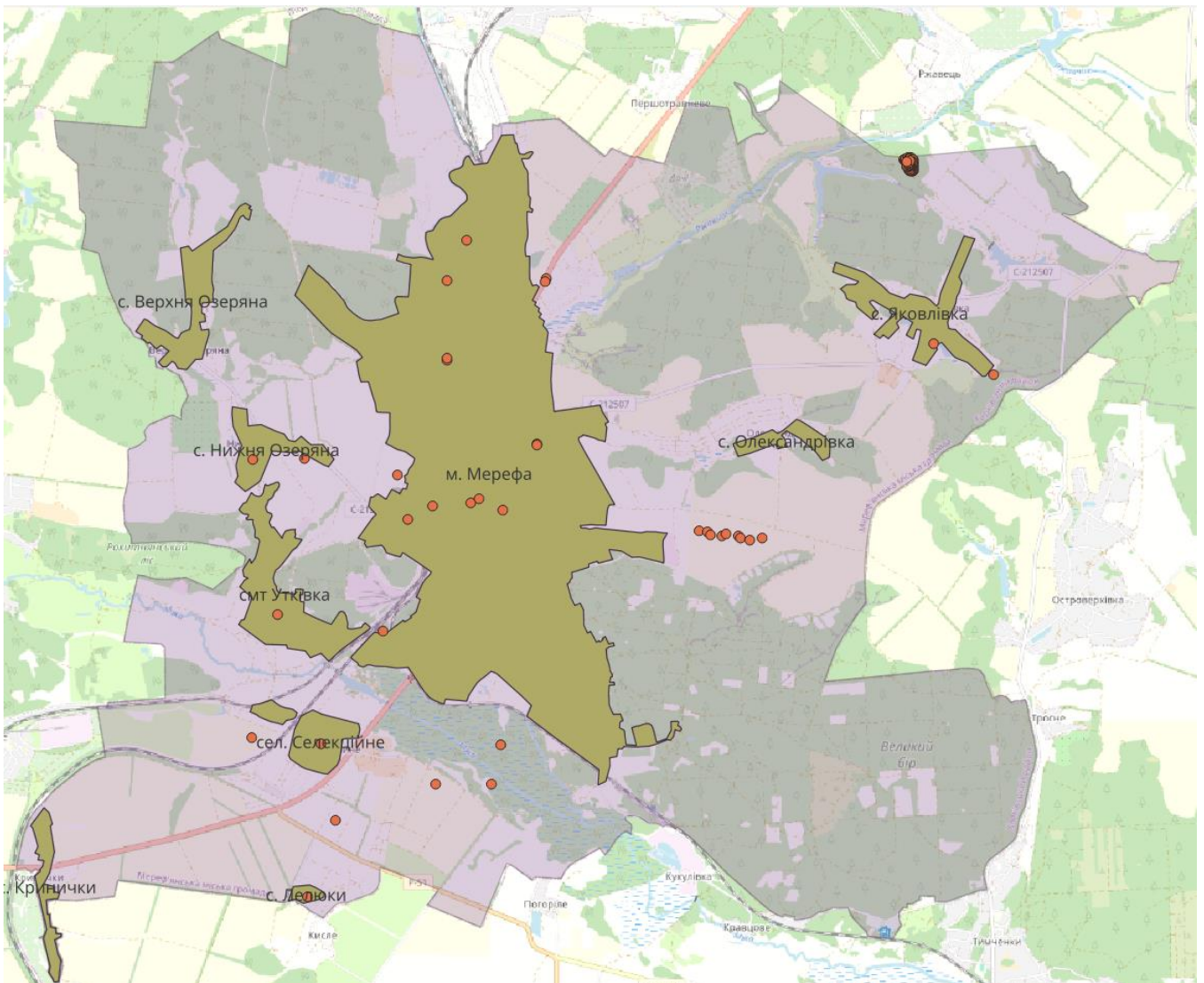


Рисунок 4.3 – Місцезрештування об'єктів культурної спадщини на території Мереф'янської ТГ

## 5. Аналіз негативних впливів, що призвели до необхідності розроблення Програми

### 5.1. Загальні характеристики пошкоджень та руйнувань нерухомого майна на території ТГ

Громада зазнала пошкоджень та руйнувань майна, найбільше постраждали м. Мерефа та с. Яковлівка.

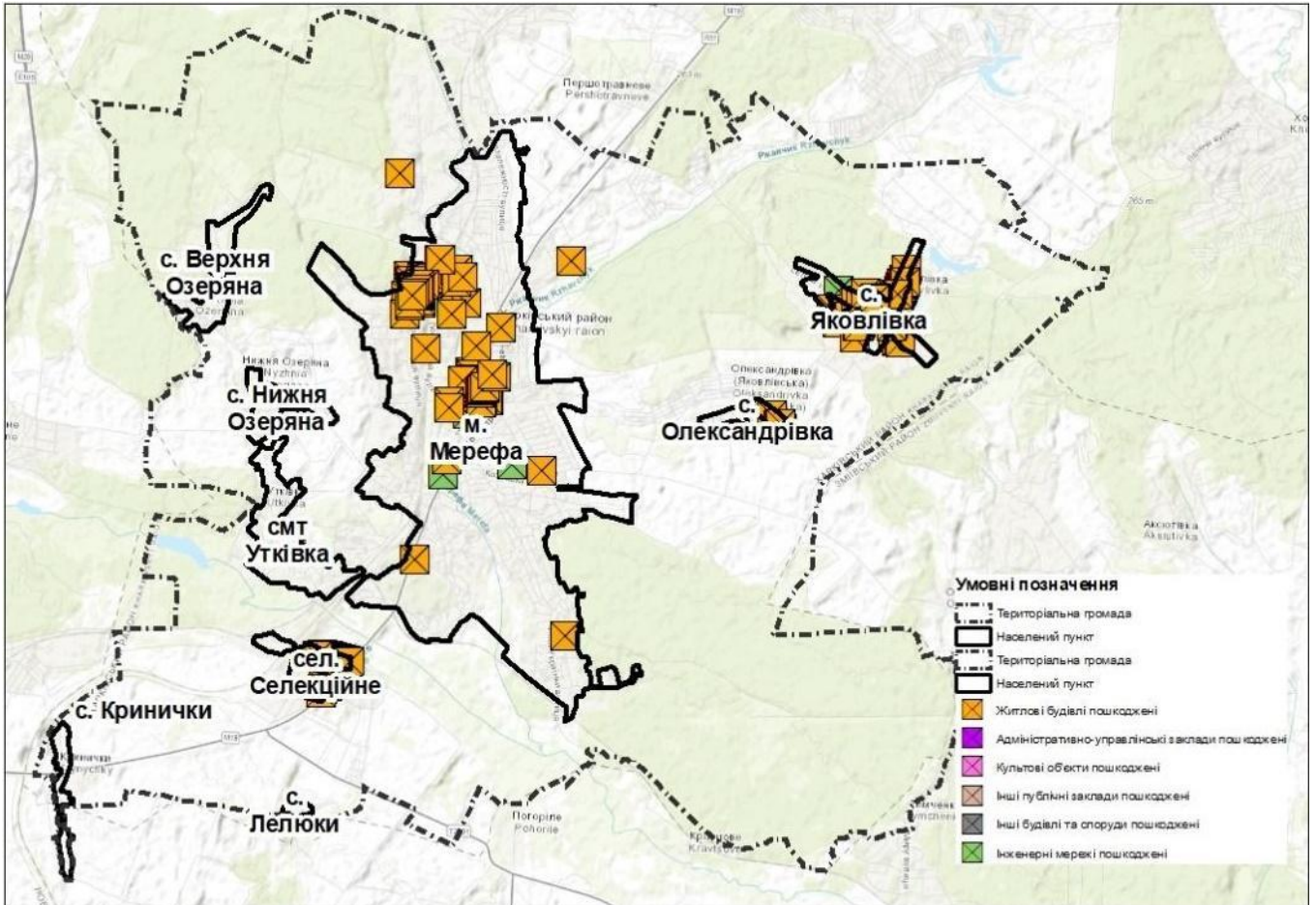


Рисунок 5.1 – Візуалізація розподілу пошкоджень

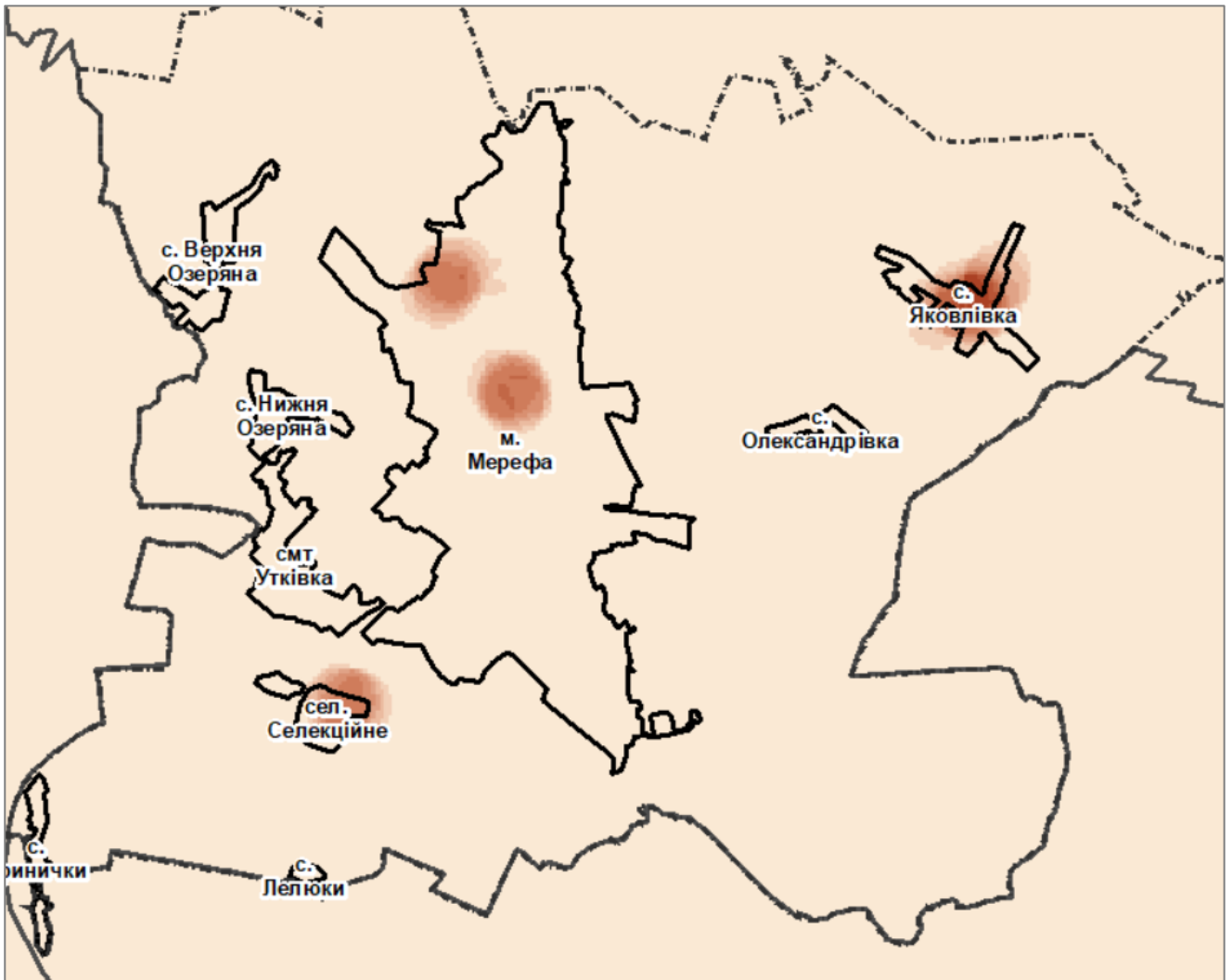



Рисунок 5.2 – Візуалізація щільності пошкоджень



кількість будівель, які підлягають демонтажу за результатами технічних обстежень

Майданчик відсутній

30 об'єктів приватної власності,  
2 об'єкти комунальної власності

Рисунок 5.3 – Відсоткове співвідношення пошкодженого та зруйнованого майна ТГ

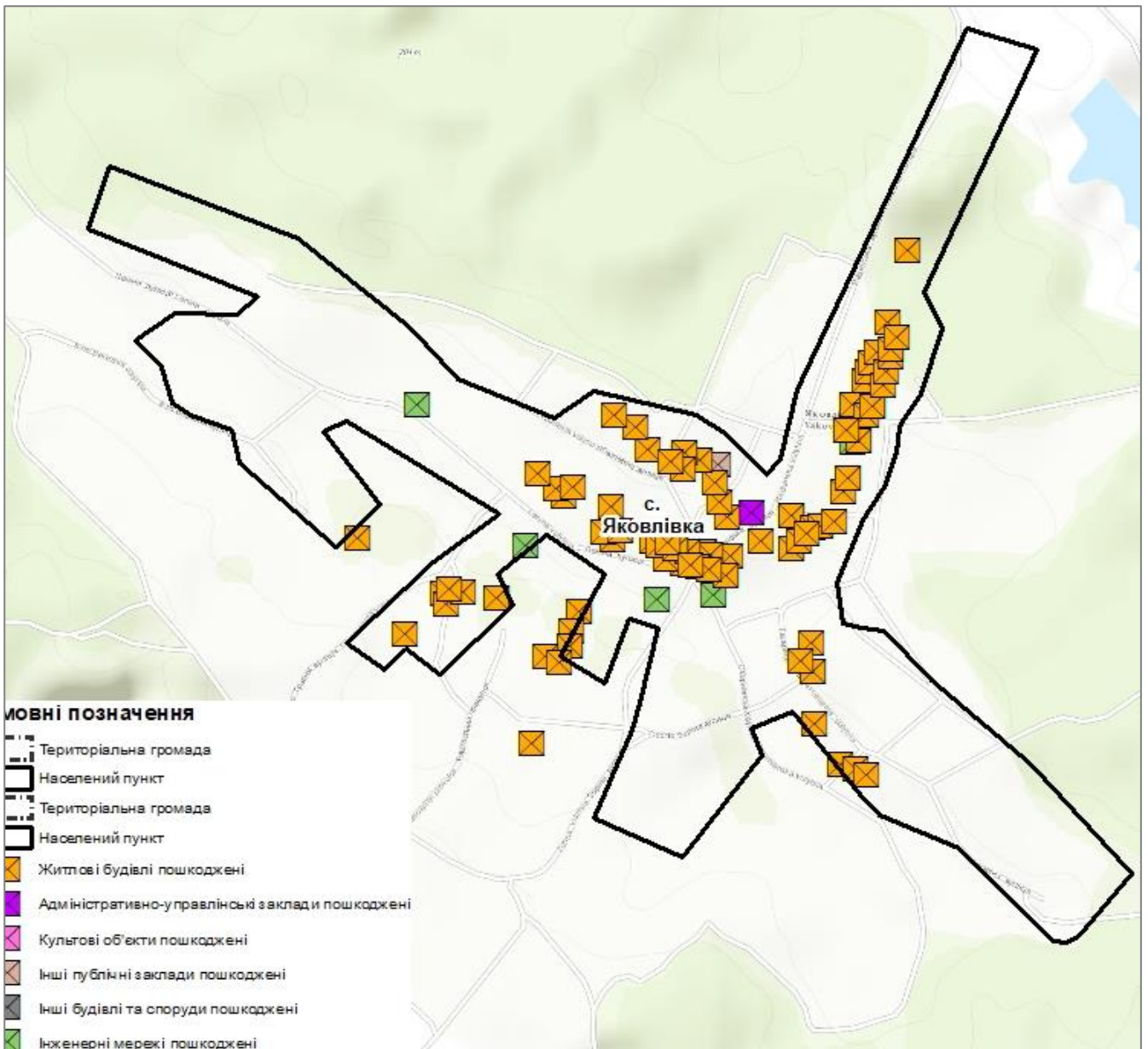


Рисунок 5.4 – Візуалізація пошкоджень. с. Яковлівка

Указане свідчить про значні руйнування. В селі Яковлівка наразі проживає 550 осіб. І питання стосовно відновлення даного населеного пункту є доволі актуальним.

Кількість зруйнованого житла та значний приріст населення за рахунок ВПО вимагає прийняття рішень про забезпечення житлом, що може бути вирішено у т.ч. за рахунок створення та наповнення фонду тимчасового житла для ВПО відповідно до Постанови Кабінету Міністрів України від 19.04.2022 № 495 «Деякі заходи з формування фондів житла, призначеного для тимчасового проживання внутрішньо переміщених осіб». ВПО є не тільки ті, які перемістились до Мерешанської ТГ у зв'язку зі збройною агресією, а також і місцеві жителі, житло яких було пошкоджено.

Крім того, за даними Державної екологічної інспекції у Харківській області на території громади були засмічені будівельними відходами внаслідок руйнувань та пошкоджень земельні ділянки загальною площею 13 293 м<sup>2</sup>. Орієнтовний розмір заподіяної шкоди склав 313 851,267 тис. грн.

## 5.2. Аналіз негативних впливів (зокрема бойових дій, терористичних актів, диверсій, надзвичайних ситуацій), що призвели до необхідності розроблення Програми (

Згідно наказу Міністерства з питань реінтеграції тимчасово окупованих територій України від 22.12.2022 р. № 309 «Про затвердження Переліку територій, на яких ведуться (велися) бойові дії або тимчасово окупованих Російською Федерацією» територію Мереш'янської міської територіальної громади віднесено до зони можливих бойових дій з 24.02.2022 року.

**Інформація про характер обстрілів території:** з перших днів вторгнення вся територія громади потерпала від періодичних масових обстрілів, ракетних атак та обстрілів БПЛА.

## 5.3. Небезпечні фактори, що мають вплив на територію громади (Додається у вигляді окремого файлу, не підлягає громадському обговоренню відповідно до п. 10 [Порядку № 1159](#))

## 5.4. Інформація про приналежність до території відновлення

Мереш'янська ТГ увійшла до Переліку територіальних громад, що віднесені до територій відновлення за рішенням Комісії для оцінки і віднесення територій до функціональних типів (п.34, Розділ «Харківська область»).

Показники, що свідчать про необхідність віднесення територіальної громади (самостійно або у складі мікрорегіону) до територій відновлення відповідно приписам Порядку визначення територій відновлення, затвердженого постановою КМУ від 18.07.2023 р. № 731.

Таблиця 5.9

### Дані щодо відповідності території громади критеріям відновлення

№ з/п	Критерії, за наявності хоча б одного з яких ТГ відноситься до території відновлення	Дані про відповідність критерію
1	на території ТГ відбувалися бойові дії	Ні
2	територія ТГ або її частина була тимчасово окупована	Ні
3	на території ТГ наявні руйнування об'єктів критичної та соціальної інфраструктури, об'єктів житлового фонду внаслідок ведення бойових дій та/або обстрілів	Так <sup>16</sup>
4	територія ТГ характеризується значним переміщенням населення до інших регіонів та/або інших держав та різким погіршенням рівня соціально-економічного розвитку за такими показниками:	Так
4.1	чисельність населення зменшилася порівняно зі станом на 01.01.2022 р. не менше ніж на 15 %	Ні
4.2	рівень безробіття порівняно із станом на 01.01.2022 р. збільшився не менше ніж на 15 %	

<sup>16</sup> Детальний аналіз пошкоджень та руйнувань див. у таблиці нижче та додатку № --- до цієї Програми.



4.3	кількість внутрішньо переміщених осіб становить понад 10 % загальної чисельності населення територіальної громади станом на 01.01.2022 р.	Ні
4.4	зменшення обсягу надходжень від сплати податків та зборів до загального фонду місцевого бюджету з березня по грудень 2022 р. порівняно з відповідним періодом 2021 року (без урахування міжбюджетних трансфертів та податку на доходи фізичних осіб з грошового забезпечення, грошових винагород та інших виплат, одержаних військовослужбовцями та особами рядового і начальницького складу, що сплачується податковими агентами до місцевих бюджетів) становить не менше 15 %	

### **5.5. Інформація про необхідність узгодження плану відновлення та розвитку територіальної громади з програмою комплексного відновлення території територіальної громади**

Відповідно до п. 14 Порядку розроблення, реалізації та моніторингу плану відновлення та розвитку регіонів і планів відновлення та розвитку територіальних громад, затвердженого Постановою КМУ від 18.07.2023 р. № 731, проєкт плану відновлення та розвитку територіальної громади повинен узгоджуватися з програмою комплексного відновлення території територіальної громади (її частини), якщо територіальна громада підпадає під один з таких критеріїв:

- зруйновано та/або пошкоджено понад 15 % житлового фонду територіальної громади та/або окремих населених пунктів;
- чисельність населення змінилася порівняно із чисельністю станом на 01.01.2022 р. більше ніж на 25 %;
- рішення про розроблення ПКВ прийнято в установленому законодавством порядку.

*Таблиця 5.10*

#### **Показники, що свідчать про необхідність узгодження плану відновлення з ПКВ для Мереф'янської міської ТГ**

№ з/п	Критерії, за наявності хоча б одного з яких проєкт плану відновлення має узгоджуватись з ПКВ	Дані про відповідність критерію
1	зруйновано та/або пошкоджено понад 15 % житлового фонду територіальної громади та/або окремих населених пунктів	Так
2	чисельність населення змінилася порівняно із чисельністю станом на 01.01.2022 більше ніж на 25 %	Так
3	рішення про розроблення ПКВ прийнято в установленому законодавством порядку	Так

## 6. Інформація про наявність містобудівної документації на території ТГ, аналіз щодо її актуальності та ступінь її реалізації

У межах Мереф'янської міської територіальної громади, головним видом містобудівної документації на місцевому рівні є генеральні плани, які були розроблені лише на 6 населених пунктів (таблиця Д.1.6.1). На регіональному рівні державним підприємством УДНДПМ «Діпромисто» імені Ю.М. Білокопя, у 2010 р. було розроблено «Схему планування території Харківської області» та затверджено рішенням Харківської обласної ради від 23.12.2010 р №№ 30-VI.

Проаналізувавши наявність та актуальність містобудівної документації, а саме генеральних планів населених пунктів, які увійшли до складу Мереф'янської міської територіальної громади, можна зробити висновок (рис. 6.1 та 6.2).

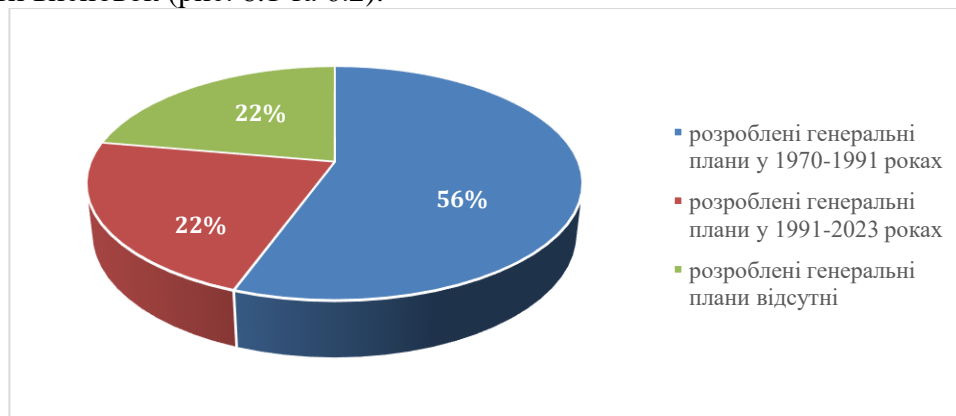


Рисунок 6.1 – Забезпеченість містобудівною документацією на місцевому рівні

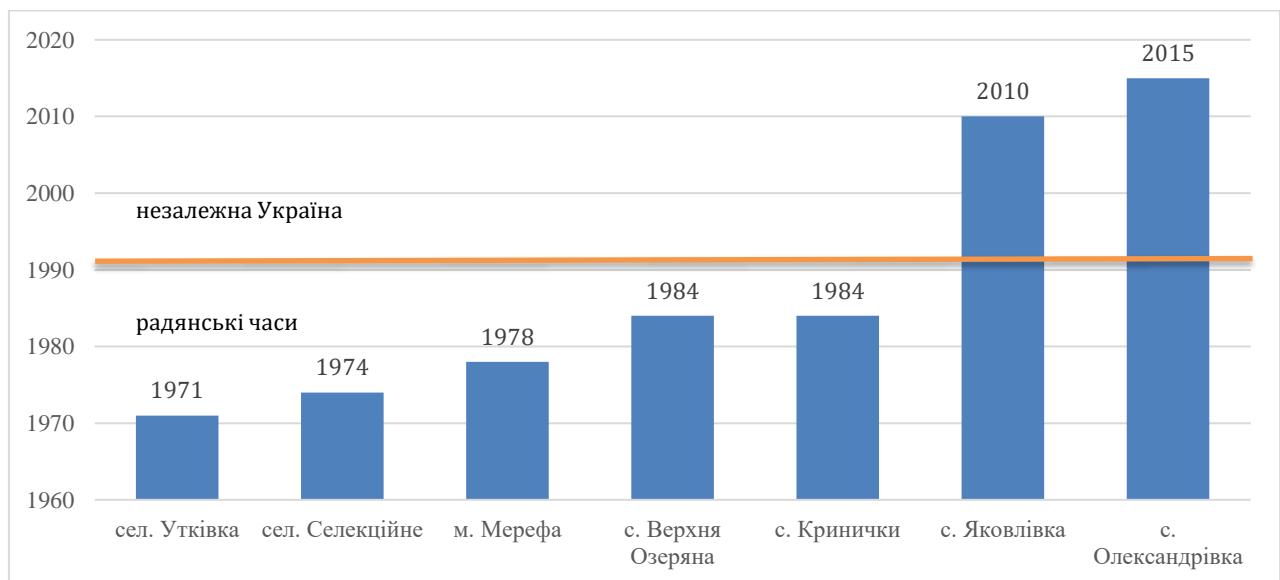


Рисунок 6.2 – Актуальність містобудівної документації Мереф'янської ТГ

- 22% населених пунктів, а саме с. Яковлівка та с. Олександрівка потребують доопрацювання у частині інженерно-технічних заходів цивільного захисту та розділу стратегічної екологічної оцінки;
- 56% населених пунктів, таких як: м. Мерефа, сел. Утківка, сел. Селекційне, с. Верхня Озеряна, с. Кринички – мають застарілі генеральні плани, при нормативному радянські часи

розрахунковому терміні дії містобудівної документації більшість з них розроблена понад 20 – 50 років тому. Відповідно, склад таких генеральних планів не відповідає сучасним вимогам законодавства, а саме відсутні розділи інженерно-технічних заходів цивільного захисту (ІТЗ ЦЗ) та стратегічної екологічної оцінки (СЕО);

- 22% населених пунктів не забезпечені містобудівною документацією на місцевому рівні, а саме: с. Нижня Озеряна, с. Лелюки;
- 1 населений пункт – с. Олександрівка, забезпечений планом зонування територій, що безпосередньо визначає містобудівні умови і обмеження.

### **Висновок:**

У відсотковому співвідношенні Мереш'янська міська територіальна громада забезпечена містобудівною документацією на місцевому рівні лише на 22%, що в свою чергу не дозволяє належним чином здійснювати містобудівну діяльність та потребує вирішення у найшвидші терміни.

Шляхом розроблення комплексного плану просторового розвитку території Мереш'янської територіальної громади дане питання буде вирішено одразу на всю територію громади. Забезпеченість містобудівною документацією буде як в межах населених пунктів, так і за межами. Разом з цим також буде вирішено питання встановлення меж території Мереш'янської ТГ, оскільки дані заходи є одними з ключових етапів для розробки містобудівної документації.

## 7. Заходи з комплексного відновлення території ТГ

### 7.1. Загальні підходи та пропозиції щодо комплексного відновлення, розвитку території ТГ

#### 1. Розробка сучасних планувальних документів та цільових програм:

- Комплексного плану просторового розвитку території Мереф'янської міської територіальної громади Харківського району Харківської області;
- оновлення Стратегії розвитку Мереф'янської міської територіальної громади та розробка нового Плану заходів з її реалізації;
- Плану відновлення та розвитку територіальної громади;
- складання технічної документації з нормативною грошовою оцінкою земель Мереф'янської міської територіальної громади Харківської області;
- Програми розвитку малого і середнього підприємництва в Мереф'янській міській територіальній громаді;
- Комплексної програми охорони навколишнього середовища Мереф'янської громади;
- Комплексної програми з енергоефективності та енергетичної безпеки Мереф'янської громади;
- оновлення Плану удосконалення надання послуги поводження з відходами у Мереф'янській громаді;
- Інвестиційного паспорту і створення Мапи Інвестиційних та Підприємницьких об'єктів Мереф'янської громади.

Стратегічним завданням влади є забезпечення сприятливих умов для розвитку малого і середнього підприємництва, адже бізнес є джерелом податкових надходжень та місцем для працевлаштування місцевих жителів. У Мереф'янській територіальній громаді, як і загалом в Україні, суб'єкти малого і середнього підприємництва стикаються з такими проблемами як: високі податки; низький купівельний попит споживачів; брак кваліфікованої робочої сили; складність законодавства, тощо. Місцева влада не має повноважень для вирішення більшості з цих проблем. Розробка Програми розвитку малого і середнього підприємництва в Мереф'янській міській територіальній громаді дасть можливість полегшити доступ суб'єктів підприємництва до фінансових ресурсів на розвиток бізнесу.

Одним зі стратегічних завдань муніципалітету є створення сприятливого середовища для розвитку економічного сектору громади шляхом залучення внутрішніх та зовнішніх інвестицій і співпраці з різними групами стейкхолдерів. В рамках даного напрямку протягом останніх років ведеться робота з місцевими підприємцями та мешканцями, які бажають розпочати власний бізнес: надаються консультації з відкриття ФОПів, проводяться навчальні заходи з розвитку підприємницьких навичок, успішно функціонує Центр розвитку бізнесу «Цербер». Однак, під час постійної комунікації з місцевими підприємцями щодо розвитку місцевого бізнесу, було отримано запит про необхідність створення інтерактивного реєстру, який би містив перелік всіх об'єктів, які можна було б використовувати для розвитку та/або започаткування нового бізнесу. Обов'язковим кроком є проведення інвентаризації наявних будівель промислового призначення (функціонуючих, не функціонуючих), визначення їхнього юридичного статусу, приналежності, балансової та комерційної вартості, наявності технічних комунікацій, тощо; будівель комунального призначення – їх стан, технічні характеристики, вартість, тощо; наявних земельних ділянок – їх цільове призначення, форма власності, її характеристика, тощо; трудових ресурсів регіону Харківської агломерації (структура в розрізі вікових, статевих, професійних та інших характеристик населення регіону, а також географічної концентрації); інших об'єктів, що можуть бути розглянуті, як об'єкт інвестиції.

Другим кроком після розроблення інвестиційного паспорту буде створення Мапи Інвестиційних та Підприємницьких об'єктів Мереф'янської громади, яка включатиме в себе всі об'єкти комунального та підприємницького спрямування, які можна придбати або взяти в оренду

для подальшого ведення бізнесу на території громади. Мапа буде інтерактивною, з постійною актуалізацією інформації на ній. Платформа розміщуватиметься на окремому домені, однак на сайті Мереф'янської громади (<https://merefaotg.gov.ua/>) буде посилання на платформу. Це дозволить потенційним підприємцям розуміти, які об'єкти є вільними для використання, та мати можливість налагодити контакти з орендодавцями, адже на платформі будуть розміщені контакти власників об'єктів підприємницького та інвестиційного спрямування. Також важливим фактором використання ресурсу буде наявність власного цифрового електронного підпису та реєстрація на платформі, із внесенням своїх особистих даних.

## **2. Розвиток відновлювальних джерел енергії та реалізація концепції енергетичного кластеру громади**

У довоєнний період стратегічним баченням економічної стабільності муніципалітету було забезпечення енергетичної безпеки Мереф'янської громади шляхом впровадження заходів з енергоефективності та розвитку відновлюваної і альтернативної енергетики. Мереф'янська міська рада має концепцію енергетичного кластеру. Перший етап – впровадження енергоефективних заходів в комунальних закладах шляхом виконання робіт з комплексної термомодернізації. Другий етап – це зменшення споживання типової електроенергії у закладах за рахунок оптимізації генерації та додавання альтернативних джерел енергії.

Комплексними інноваційними проектами, пріоритетними для приватного бізнесу на території Мереф'янської громади, є:

- проекти відновлення пошкоджених наземних фотогальванічних електростанцій потужністю 240 кВт та 2,4 МВт;
- проекти нового будівництва наземних сонячних електростанцій потужністю 998,28 кВт та 700,92 кВт.

Ці проекти належать представнику бізнесу ТОВ «СК-Монолит».

Окрім цього, в планах розвитку енергетичної інфраструктури громади до 2030 року, ТОВ «СК-Монолит» має намір з розбудови малої розподільчої мережі напругою 22-35 кВ. Це, в свою чергу, дасть можливість приєднання нових споживачів та розвитку промисловості. В рамках розбудови мережі виробники та споживачі зможуть працювати за двосторонніми договорами, що знизить вартість електричної енергії. А дообладнання існуючих об'єктів сонячної генерації потужними системами зберігання енергії дозволить експлуатацію мережі як енергоостровів.

Окрім цього, Мереф'янська міська рада має земельні ділянки площею 81га для розміщення альтернативних джерел енергозабезпечення, з відповідними потужностями. Це дозволить забезпечити електроенергією більше 4000 приватних домоволодінь та задовольнити додаткові потреби об'єктів промисловості та інфраструктури.

Враховуючи Закон України «Про деякі питання використання транспортних засобів, оснащених електричними двигунами», що передбачає розвиток електромобілів та інфраструктури станцій зарядки електромобілів як пріоритет формування державної політики у сфері автомобільного транспорту, наразі одним із пріоритетних проектів для громади є проект «Будівництво станції зарядки електромобілів на території міста Мерефи». Розглядається можливість створення спільного підприємства та/або залучення інвестора для реалізації даного проекту.

## **3. Покращення управління ТПВ та екологічна безпека**

У рамках реформи з децентралізації влади в Україні, територіальні громади мають створити ефективну систему управління відходами, орієнтовану на економіку замкненого циклу та екологічні стандарти. Йдеться саме про управління, а не поводження. Такі заходи синхронізуються з Національною стратегією управління відходами в Україні до 2030 року, яка була розроблена у співпраці з міжнародними партнерами й затверджена Кабінетом Міністрів України.

Актуальними проектами громадами у сфері екології є:

- «Будівництво сміттепереробного заводу глибокої переробки сміття», що дозволить вирішити актуальну проблему накопичення твердих побутових відходів на території

тимчасового сміттєзвалища по провулку Яковлівському у місті Мерефі. Наразі орган місцевого самоврядування розглядає можливість створення спільного підприємства та/або залучення інвестора для реалізації даного проєкту. Враховуючи актуальний закон «Про управління відходами», який передбачає запобігання утворення, зменшення обсягів утворення відходів, зниження негативних наслідків від діяльності з управління відходами, цей проєкт набуває ще більшої актуальності;

- Реконструкція очисних споруд, що розташовані за адресою: Харківська область, Харківський район, смт. Утківка, пров. Піщаний 13; Харківська область, Харківський район, місто Мерефа, мікрорайон «Бджілостанція»; нове будівництво очисних споруд, що розташовані за адресою: Харківська область, Харківський район, місто Мерефа, мікрорайон «Шовкостанція»; нове будівництво очисних споруд, що розташовані за адресою: Харківська область, Харківський район, селище Селекційне; Харківська область, Харківський район, місто Мерефа, мікрорайон «Оболона». Центральною проблемою проєктів є здійснення шкідливого впливу стічних вод на здоров'я людей та навколишнє середовище.
- «Створення сміттєперевантажувальної станції, з функціями сортування та складування». Для поліпшення екологічного стану в громаді Детальним планом території, обмеженої провулком Яковлівським, існуючим автотранспортним підприємством, територією колишнього цегельного заводу та межею міста Мерефи в м. Мерефі Харківського району Харківської області, затвердженим рішенням LV сесії Мереф'янської міської ради VI скликання від 25 листопада 2014 року, передбачено будівництво сміттєперевантажувальної станції, з функцією сортування, з елементами роздільного збору та пресування побутових відходів, яка стане базовим об'єктом системи поводження з ТПВ. Крім того, в рамках детального плану передбачається розміщення ділянки компостування сміття без гною та фекалій, будівництво складського комплексу з підприємством промислової переробки побутових відходів, орієнтовною потужністю 15 тисяч тон на рік, та комплекс заходів з поетапного закриття існуючого сміттєзвалища.

Сухе сміття буде збиратися у євроконтейнери та транспортуватиметься на Сортувальну лінію, де здійснюватиметься його подальше сортування. ПЕТ-пляшки, пластик, скло, папір, бляшані банки та інше будуть пресуватися та здаватися під вторсировину. Інші відходи життєдіяльності будуть пресуватися, складуватися та транспортуватися на полігон захоронення відходів (попередньо – Дергачі, Зміїв, Рогань). Небезпечні відходи, такі як батарейки, будуть вивозитися до спеціальних пунктів прийому небезпечних відходів.

- «Створення Цеху з компостування органічних відходів та облаштування складських приміщень». На сьогоднішній день на території громади відсутня дієва система збору та компостування відходів. Планом удосконалення надання послуги поводження з відходами у Мереф'янській громаді було визначено, що рідка органіка збиратиметься у спеціальні оцинковані або пластикові контейнери на облаштованих майданчиках, згідно Схеми санітарного очищення м. Мерефа, сел. Селекційне, сел. Утківка, с. Верхня Озеряна, с. Нижня Озеряна, с. Кринички, с. Лелюки, що входять до складу Мереф'янської міської ради. Даний вид відходів транспортуватиметься до створеного Цеху з компостування органічних відходів, де фракція буде дробитися та утилізуватися спеціальним промисловим обладнанням для переробки органічних відходів. Продуктом рідкої органіки стане органічне добриво, яке використовуватиметься для підживлення земель Мереф'янської громади і вирощування енергетичних та інших культур;
- «Вирощування енергетичної верби та нове будівництво Цеху з переробки органічних відходів у брикети для палива, з облаштуванням складських приміщень на території Мереф'янської громади». Актуальність проєкту зумовлена тим, що на території Харківського регіону починає проявлятися серйозний дефіцит деревного палива, яке необхідно возити на значні відстані. Відбуваються часті випадки несанкціонованої рубки захисних лісових насаджень, через різке збільшення попиту на деревну біомасу зі

сторони населення значно підвищуються ціни на неї. Якість деревини при цьому залишається часто на низькому рівні. Саме для вирішення труднощів з паливом, що постачається для опалення бюджетних установ та організацій Мереф'янської ТГ, а також стабільності його поставок та якості, зменшення фізичного навантаження для операторів котелень, зручності обліку палива, відмови від використання викопних палив та неякісних послуг теплопостачання, було прийнято рішення закласти плантацію для вирощування енергетичної верби та побудувати Цех виробництва брикетів із цього виду біомаси.

#### **4. Розвиток інфраструктури безпеки громади**

1. Розвиток Єдиної системи відеоспостереження на території Мереф'янської громади.

Створення даної системи є систематичним і розбито на 5 етапів. На перших чотирьох буде встановлено камери відеоспостереження по всіх закладах, що належать громаді. На останньому етапі, крім встановлення камер у місцях масового скупчення людей, заплановано впровадити Диспетчерський пункт. Диспетчерський пункт буде працювати цілодобово, слідкуватиме за станом безпеки у громаді за допомогою камер відеоспостереження, що виведені на широкоформатні екрани у спеціально обладнаному приміщенні, та систем аналітики.

#### **5. Інвестиційні проєкти громади**

1. Після передачі повноважень в сфері розпоряджень земель поза межами населених пунктів, територіальна громада отримала у власність орієнтовно 700 га землі. Дані землі є землями запасу або землями с/г призначення. Враховуючи активну позицію депутатського корпусу та керівництва громади, дані земельні ділянки були збережені та розглядаються як потенційні ділянки для інвестування внутрішніми та зовнішніми інвесторами. Є можливість використовувати дані ділянки як землі промисловості, транспорту, енергетики та зв'язку.

2. Супроводження інвестиційного проєкту «Відновлення роботи ТОВ «Мереф'янська скляна компанія». Стратегічним напрямком роботи муніципалітету є відновлення роботи промислових підприємств, створення нових робочих місць та розвиток підприємництва. Універсальним виробничо-логістичним комплексом громади, на якому було працевлаштовано більше 300 людей, є ТОВ «Мереф'янська скляна компанія». У 2007-ому році скляна компанія зацікавила іноземного інвестора, була проведена технологічна модернізація заводу і його придбала турецька фірма «Sisecam», але з 2014-го року виробнича діяльність була зупинена.

3. Будівництво на території громади логістичного центру та переробних комплексів (корма для тварин). Орієнтовна площа землі під будівництво логістичного центру складає 16 га.

4. Артемівський спиртовий завод – друге підприємство на території України, яке підлягало приватизації. Основний вид діяльності – це вироблення етилового ректифікованого спирту. Наразі ведеться робота з оформлення права користування земельними ділянками відповідної території підприємства для подальшого укладання договорів оренди, що надасть змогу отримати додаткові надходження до бюджету та забезпечить приблизно 100 родин гідною заробітною платнею. Продукція даного підприємства розрахована на 90% на експорт, особливо до Польщі. Протягом останнього півроку приватний інвестор вклав кошти у модернізацію підприємства.

5. В результаті плідної співпраці Мереф'янської міської ради та бізнесу, на території громади успішно функціонує таке містоутворююче підприємство як ПП «М'ясопереробний комплекс «БОРКИ». Наразі є необхідність передбачити у громаді території, на яких можливо розмістити об'єкти сільськогосподарського призначення, зокрема, інкубатори, з метою постачання добових курчат на територію існуючого підприємства.

#### **6. Здійснення ремонтних робіт закладів соціальної інфраструктури**

1. «Капітальний ремонт будівлі та благоустрій території КЗ «Мереф'янський ліцей ім. В.П. Мірошниченка» розташований за адресою: Харківська обл., Харківський р-н, м. Мерефа, вул. Мірошниченка, 63/1».

2. «Реконструкція будівлі дитячого садка по вул. Леонівській,42 в м.Мерефа Харківського району, Харківської області». Реалізація даного проекту дозволить оптимізувати мережу дошкільних навчальних закладів, з урахуванням результатів демографічного прогнозу та специфіки розташування населених пунктів Мереф'янської громади, для забезпечення доступності отримання дошкільної освіти, забезпечення всебічного розвитку 110 дітей дошкільного віку, відповідно до їхніх задатків, нахилів, здібностей, індивідуальних, психічних та фізичних особливостей.

3. «Реконструкція нежитлової будівлі Мереф'янського міського клубу «ДЮТ» з допоміжними будівлями та спорудами за адресою: м. Мерефа, вул. Лесі Українки, 1». Наразі в закладі культури існує ряд проблем, які гальмують роботу закладу. Необхідно здійснити повне демонтування існуючих стін та кровлі, у зв'язку з високою ступеню зношення. Проектом передбачається вирівнювання контуру стін будівлі, перепланування існуючих приміщень, з метою розширення площі приміщень, забезпечення відповідності їх сучасним потребам та нормам. Окрім цього планується влаштування нової кроквяної конструкції покрівлі з дерева, утеплення фундаменту, стін, перекриття та ремонт вуличної вбиральні. Якщо зараз не виконати необхідний комплекс ремонтних робіт, то це призведе до поступової руйнації будівлі та як наслідок – зупинення роботи закладу культури в громаді.

Усі заходи з відновлення здійснюються з урахуванням Національної стратегії із створення безбар'єрного простору в Україні на період до 2030 року, схваленої розпорядженням Кабінету Міністрів України від 14 квітня 2021 р. № 366-р<sup>17</sup> та у відповідності до розпорядження № 184В від 01.05.2023 "Про затвердження Плану заходів на 2023 – 2024 роки з реалізації в Харківській області Національної стратегії із створення безбар'єрного простору в Україні на період до 2030 року"<sup>18</sup> та з дотриманням вимог чинного пам'яткоохоронного законодавства.

## **7.2. Заходи з відновлення пошкоджених об'єктів шляхом виконання робіт з реконструкції, реставрації, капітального чи поточного ремонту**

1. Проведення робіт з реконструкції будівель закладів освіти Мереф'янської громади, пошкоджених внаслідок збройної агресії російської федерації:

- будівлі початкової школи КЗ «Мереф'янський ліцей «Перспектива» Мереф'янської міської ради Харківської області за адресою: Харківська обл., Харківський р-н., м. Мерефа, вул. 5-го Вересня, буд. 87;

- будівлі КЗ «Яковлівський ліцей» Мереф'янської міської ради Харківської області за адресою: Харківська обл., Харківський р-н., с. Яковлівка, вул. Центральна, буд. 7;

- будівлі КЗДО «Яковлівський дитячий садок» Мереф'янської міської ради Харківської області за адресою: Харківська обл., Харківський р-н., с. Яковлівка, вул. Ювілейна, буд. 2».

Через Програму «єВідновлення» до Мереф'янської міської ради надійшло 56 заяв на отримання компенсації за пошкоджені об'єкти нерухомого майна. Нарахована сума компенсації, згідно чек-листів, за пошкоджено майно становить 5889444,27 грн., з них виплачено – 3359149,21 грн.

## **7.3. Заходи з відновлення об'єктів шляхом нового будівництва або пропозиції щодо будівництва нових об'єктів**

1. Нове будівництво будівлі КЗ «Мереф'янський ліцей «Перспектива» Мереф'янської міської ради Харківської області за адресою: Харківська обл., Харківський р-н., м. Мерефа, вул. 5-го Вересня, буд. 87».

<sup>17</sup> <https://zakon.rada.gov.ua/laws/show/366-2021-%D1%80/conv#n10>

<sup>18</sup> <https://kharkivoda.gov.ua/dokumenty/rozporядzhennya/3437/3473/120801?sv>



2. Створення сучасного мультифункціонального Центру культурних послуг на базі кіноцентру «Спутник».

3. Необхідно передбачити земельні ділянки, що є на території громади, під розміщення житлової та громадської забудови. З початком військової агресії, в громаді збільшилась кількість ВПО, можна спрогнозувати, що, враховуючи більш-менш стабільну безпекову ситуацію, в громаді виявлять бажання оселитись жителі із інших населених пунктів, тому потрібна земля під забудову. Також можна спрогнозувати, що по закінченню періоду воєнного стану, держава буде виділяти кошти на будівництво соціального житла та житла для ветеранів військової служби, тому в громаді мають бути сформовані земельні ділянки саме для цього призначення. Збільшення кількості мешканців громади дасть можливість започаткувати нові бізнеси та виробництва та сприятиме зменшенню соціальної напруги серед населення.

4. Через Програму «ЄВідновлення» до Мереф'янської міської ради надійшло 8 заяв на отримання компенсації за знищені об'єкти нерухомого майна.

Загальна сума компенсації, згідно житлових сертифікатів за знищене майно, становить 3850483,00 грн.

#### **7.4. Заходи з відновлення навколишнього природного середовища, збереження та розвитку природоохоронних територій та об'єктів**

Першочерговим завданням із відновлення стану навколишнього середовища є дослідження наслідків бойових дій, зокрема щодо забруднення ґрунтів і поверхневих вод речовинами, пов'язаними із розривами боєприпасів, ураження складів тощо. Слід здійснити рекогносцировані точкові відбори зразків, у разі виявлення надмірного вмісту забруднювачів (важких металів) – провести більш детальне дообстеження забруднених територій.

Залежно від визначеного рівня забруднення можуть бути застосовані такі заходи:

- за умов механічного забруднення земель – механічне очищення поверхні від осколків та інших елементів, підтримання санітарного стану;
- за умов високого рівня забруднення – комплекс дій, які можуть включати заходи із хімічної та / або біологічної ремедіації<sup>19</sup>;
- у випадку виявлення надмірно забруднених ділянок доцільно розглянути питання щодо консервації таких земель.

Ренатуралізація необхідна для річки Мерефи, яка є основною водною артерією у, власне, місті Мерефі. Також слід виконати розчищення і впорядкування ставків на території громади. Заходи з відновлення річкової мережі доцільно поєднати зі створенням мережі зелених зон, основна функція яких – запобігання негативним наслідкам зміни клімату, рекреація, підтримка біорізноманіття.

Дотримання рекомендацій Планів управління річковим басейном Дону, до якого належить територія громади (суббасейн річки Сіверського Донця). Рекомендується мінімізувати використання заплав річок, зокрема, не допускати впровадження інженерних заходів зі зниження ґрунтових вод і регулювання стоку. Не здійснювати капітальне будівництво у межах всієї заплави, не лише у межах прибережної захисної смуги. Пріоритет для заплав річок – охорона природи та рекреація.

З метою запобігання деградації орних земель внаслідок водної ерозії, необхідним є відновлення та створення нових полезахисних лісосмуг; особливо прибалкових та прияружних лісосмуг. Доцільно створювати залісені або залужені ділянки на основних поверхнях для зменшення стоку, зменшення швидкості поверхневого стоку, снігозатримання. Слід вивести із використання під ріллю землі на схилах понад 7° (Закон України «Про охорону земель», стаття 47), а також деградовані землі – сильно еродовані. Для відновлення природного рослинного

<sup>19</sup> Вплив війни росії проти України на стан українських ґрунтів. Результати аналізу / А. Сплодитель, Л. Сорокіна, О. Голубцов, С. Чуmachenko – Київ: ГО «Центр екологічних ініціатив «Екодія», 2023. – 32 с.

покриву слід дотримуватись ландшафтного підходу: оскільки на території громади поширені головним чином опідзолені ґрунти, то перевага має бути надана залісненню пошкоджених або деградованих земель.

Заходи з охорони навколишнього середовища, які пов'язані з удосконаленням технічної інфраструктури: впровадження ефективної системи збору й обробки побутових і промислових відходів у населених пунктах громади, модернізація очисного обладнання підприємств, забезпечення належного функціонування каналізації та очисних споруд.

Заходи з підтримки та розвитку природоохоронних територій, а саме:

- заходи зі створення нових або розширення існуючих територій та об'єктів природно-заповідного фонду в межах території громади, як то визначено Державною стратегією регіонального розвитку на 2021-2027 роки та Стратегією розвитку Харківської області на 2021-2027 роки;
- встановлення на місцевості (в натурі) меж територій та об'єктів природно-заповідного фонду з метою запобігання випадкам надання у власність (користування) земельних ділянок у їхніх межах;
- розроблення та затвердження місцевої схеми екологічної мережі громади, як складової регіональної екологічної мережі Харківської області;
- заходи щодо створення та відновлення захисних зелених смуг вздовж автомагістралей.

Серед інших заходів з охорони навколишнього природного середовища передбачено:

- заходи щодо дотримання суб'єктами господарювання, які здійснюють викиди забруднюючих речовин від стаціонарних джерел, встановлених меж та режиму санітарно-захисних зон;
- заходи з енергомодернізації будівель, перехід на альтернативні види палива;
- заходи щодо поліпшення та контролю за збереженням водних об'єктів на території громади, в тому числі заходи з відновлення та підтримання сприятливого гідрологічного режиму та санітарного стану річок, благоустрій прибережних захисних смуг та дотримання зон санітарної охорони водних об'єктів;
- заходи у сфері ренатуралізації річки Мерефа;
- заходи щодо дослідження питної води у підземних та у поверхневих водних об'єктах;
- розгляд питання водозабезпечення населення громади шляхом централізованого водопостачання (можливо використання вже існуючих свердловин або буріння нових свердловин);
- заходи щодо реконструкції та відновлення мереж водопостачання та водовідведення населених пунктів громади;
- заходи з оцінки негативного впливу на довкілля існуючих в межах території громади очисних споруд стічних вод;
- заходи щодо створення умов (об'єктів) для утилізації чи видалення відходів у відповідності до вимог Закону України «Про управління відходами»;
- заходи щодо забезпечення екологічно-безпечного збирання, перевезення та зберігання відходів та небезпечних хімічних речовин;
- заходи щодо запровадження сортування відходів.

**7.5. Заходи інженерної підготовки та інженерного захисту території (Додається у вигляді окремого файлу, не підлягає громадському обговоренню відповідно до п. 10 [Порядку № 1159](#))**

## 7.6. Пропозиції щодо внесення змін або розроблення містобудівної документації на місцевому рівні

Просторове планування є елементом стратегічного розвитку. Саме тому для громади надважливим є питання розробки Комплексного плану просторового розвитку Мереф'янської міської територіальної громади, що дозволить комплексно визначити планувальну організацію, основні принципи і напрями формування єдиної системи громадського обслуговування, дорожньої мережі, інженерно-транспортної інфраструктури, інженерної підготовки і благоустрою, цивільного захисту території та населення від небезпечних природних і техногенних процесів, охорони земель та інших компонентів навколишнього природного середовища, охорони і збереження культурної спадщини та традиційного характеру середовища населених пунктів, а також послідовність реалізації рішень, у тому числі етапність відновлення території. Розроблений Комплексний план дасть можливість сформувати земельні ділянки, визначити містобудівні умови та обмеження для проектування визначених громадою пріоритетних об'єктів, внести відповідні відомості до Державного земельного та містобудівного кадастрів.

В складі Комплексного плану просторового розвитку Мереф'янської міської територіальної громади необхідно першочергового розробити генеральний план адміністративного центру громади – м. Мерефа та планувальні рішення генеральних планів для населених пунктів, які станом на 2023 рік взагалі не мають містобудівної документації на місцевому рівні, та для населених пунктів, містобудівна документація яких на теперішній час не актуальна – сел. Утківка, с. Верхня Озеряна, с. Кринички, с. Яковлівка, с. Олександрівка.

Розробка Комплексного плану просторового розвитку дасть можливість визначити:

- території житлової забудови, з метою формування житлового фонду для забезпечення потреб як жителів, так і внутрішньо переміщених осіб громади;
- території громадської забудови, з метою розвитку соціальної інфраструктури:
  - створення сучасного мультифункціонального центру культурних послуг на базі кіноцентру «Спутник» в м. Мерефа;
  - будівництво фізкультурно-оздоровчого комплексу в м. Мерефа;
  - створення центру безпеки в м. Мерефа;
  - створення в м. Мерефа центру тимчасового перебування для жінок з дітьми, що опинилися в складних життєвих обставинах.
- ландшафтно-рекреаційні території, з метою розвитку туристичної та рекреаційної інфраструктури:
  - створення сучасних паркових зон, громадських просторів для відпочинку та дозвілля населення в м. Мерефа, сел. Утківка, с. Нижня Озеряна;
  - облаштування зони відпочинку на березі річки Мжа;
- інвестиційно-привабливі ділянки за межами населених пунктів, визначені як виробничі (території промислових підприємств, логістичних центрів, території для розміщення с/г будівель та дворів), з метою забезпечення економічного розвитку громади та підвищення конкурентоспроможності, створення нових робочих місць, збільшення надходжень до всіх рівнів бюджету; підтримки розвитку органічного сільського господарства, переробки та маркетингу місцевих продуктів; розвитку сучасної виробничої та ринкової інфраструктури; розвитку альтернативних систем енергозабезпечення на основі відновлювальних джерел енергії.

Розробка містобудівної документації сприятиме:

- здійсненню інженерного забезпечення території громади шляхом реконструкції та модернізації систем водопостачання та водовідведення;
- підвищенню рівня екологічної безпеки населення шляхом здійснення робіт з благоустрою водних об'єктів, покращення санітарно-гігієнічного стану прибережних територій; ліквідації сміттєзвалищ, управління відходами відповідно до вимог чинного законодавства та європейських стандартів;

- розвитку транспортної мобільності та дорожньо-транспортної інфраструктури шляхом проведення капітальних та поточних ремонтів автомобільних доріг місцевого значення та поступового переходу на електромобілі.

## 7.7. Пропозиції щодо доцільності зміни функціонального призначення територій ТГ

Громадою було надано перелік першочергових пропозицій з розміщення та розвитку об'єктів соціального та комерційного характеру. Аналіз отриманих пропозицій наведено в таблиці 7.8.

Таблиця 7.8

### Пропозиції щодо доцільності зміни функціонального призначення територій ТГ

По р. №	Назва проєктного рішення	Назва населеного пункту	КАТОТТГ населеного пункту	Адреса, місце розташування, (кадастровий номер за наявності)	Функціональне призначення території			Зміст проєктного рішення (обґрунтування)
					Існуюче	Проектне відповідно до чинної МД	Пропозиція відповідно до програми комплексного відновлення	
<i>Соціальні пропозиції</i>								
1.	Створення парку	м. Мерефа	UA63120150010020962	вул. Набережна, вздовж річки Мерефа	зелені насадження загального користування	-	зелені насадження загального користування	Збереження екосистеми міста. Формування мережі зелених зон. Нормалізація благополуччя населення.
2.	Створення паркової зони біля КЗ "Мереф'янська гімназія №4 з початковою школою та дошкільним підрозділом"	м. Мерефа	UA63120150010020962	вул. Кримська, 69	зелені насадження загального користування	-	зелені насадження загального користування	Збереження екосистеми міста. Формування мережі зелених зон. Нормалізація благополуччя населення.
3.	Створення парку	м. Мерефа	UA63120150010020962	пл. Шевченка (мікрорайон Артемівка)	зелені насадження загального користування	-	зелені насадження загального користування	Збереження екосистеми міста. Формування мережі зелених зон. Нормалізація благополуччя населення.
4.	Створення парку в центральній частині міста Мерефи, біля кіноцентру «Спутник»	м. Мерефа	UA63120150010020962	вул. Дніпровська, 217	зелені насадження загального користування	-	зелені насадження загального користування	Збереження екосистеми міста. Формування мережі зелених зон. Нормалізація благополуччя населення.

5.	Створення парку у центральній частині смт Утківка, біля Утківського селищного клубу	сел Утківка	UA6312015002 0033380	вул. Слобожанська, 82	зелені насадження загального користування	-	зелені насадження загального користування	Збереження екосистеми селища. Формування мережі зелених зон. Нормалізація благополуччя населення.
6.	Створення парку	сел Утківка	UA6312015002 0033380	біля зем. діл. 6325158800:00:014:0011	зелені насадження загального користування	-	зелені насадження загального користування	Збереження екосистеми селища. Формування мережі зелених зон. Нормалізація благополуччя населення.
7.	Створення паркової зони	с. Нижня Озеряна	UA6312015006 0095535	біля зем.діл. 6325158804:00:001:0011	зелені насадження загального користування	-	зелені насадження загального користування	Збереження екосистеми села. Формування мережі зелених зон. Нормалізація благополуччя населення.
8.	Створення сучасного мультифункціонального центру культурних послуг на базі кіноцентру «Спутник»	м. Мерефа	UA6312015001 0020962	вул. Дніпровська, 217	громадської забудови	-	громадської забудови	Модернізація культурної інфраструктури. Створення багатофункціонального закладу з широким спектром культурних послуг. Популяризація культури громади, залучення до проєктів та заходів у сфері культури найширшої аудиторії всіх категорій та соціальних груп населення.
9.	Створення громадського простору для відпочинку	м. Мерефа	UA63120150010 020962	вул. Лесі Українки навпроти буд. 211 (мікрорайон «Оболона»)	зелені насадження загального користування	-	зелені насадження загального користування	Збереження екосистеми міста. Створення умов для різноманітних видів спілкування та громадського обслуговування населення міста. Забезпечення повсякденних, періодичних і епізодичних

								потреб життєдіяльності населення.
10.	Створення зони відпочинку біля р. Мжа	за межами м. Мерефа	UA63120150010020962	6325110700:06:010:0010	рекреаційно-туристичні	-	рекреаційно-туристичні	Розвиток туристичної та рекреаційної інфраструктури
11.	Створення комплексного центру розвитку спорту, з будівництвом фізкультурно-оздоровчого комплексу	м. Мерефа	UA63120150010020962	6325110700:00:065:0035	громадської забудови	-	громадської забудови	Розвиток спортивної інфраструктури та дозвілля
12.	Створення центру безпеки	м. Мерефа	UA63120150010020962	вул. Дніпровська, 206	громадської забудови	-	громадської забудови	Впровадження новітніх підходів до забезпечення безпеки життєдіяльності населення
13.	Створення центру тимчасового перебування для жінок з дітьми, що опинилися в складних життєвих обставинах	м. Мерефа	UA63120150010020962	Вокзальна, 57/2 (2 поверх)	громадської забудови	-	громадської забудови	Впровадження новітніх підходів до забезпечення безпеки життєдіяльності населення
14.	Створення сміттесортувальної та сміттєперевантажувальної станції. Створення підприємства з переробки сміття у біогаз для генерації теплової енергії	м. Мерефа	UA63120150010020962	6325110700:00:021:0004, 6325110700:00:021:0038, 6325110700:00:021:0036, 6325110700:00:021:0037	складування та утилізації відходів	складування та утилізації відходів	складування та утилізації відходів	Поводження з ТПВ відповідно до вимог законодавства. Забезпечення функціонування місць видалення твердих побутових відходів. Забезпечення сортування сміття.
15.	Розчистка ставка «Штани»	с. Яковлівка	UA63120150080049696	-	водні об'єкти	водні об'єкти	водні об'єкти	Благоустрій водних об'єктів, покращення санітарно-гігієнічного стану прибережних територій.
16.	Розчистка ставка «Космач»	с. Яковлівка	UA63120150080049696	6325185500:03:010:0178	водні об'єкти	водні об'єкти	водні об'єкти	Благоустрій водних об'єктів, покращення

								санітарно-гігієнічного стану прибережних територій.
<b>Комерційні пропозиції</b>								
1.	Створення індустріального парку	м. Мерефа	UA6312015001 0020962	6325110700:03:011:0037 6325110700:03:011:0038 6325110700:03:001:0001	землі запасу	-	промислових підприємств	Формування інвестиційно –привабливих територій з метою забезпечення економічного розвитку громади та підвищення конкурентоспроможності, створення нових робочих місць, збільшення надходжень до всіх рівнів бюджету, розвитку сучасної виробничої та ринкової інфраструктури.
2.	Створення підприємств с/г призначення	м. Мерефа	UA6312015001 0020962	6325110700:03:002:0002 6325110700:03:011:0042	землі запасу	-	для розміщення сг будівель та дворів	Підтримка розвитку органічного сільського господарства, переробки та маркетингу місцевих продуктів.
3.	Передбачити території, на яких можливо розмістити об'єкти сільськогосподарського призначення, зокрема, інкубатори, з метою постачання добових курчат на територію існуючого підприємства	м. Мерефа	UA6312015001 0020962	6325110700:03:011:0040	землі запасу	-	для розміщення сг будівель та дворів	Підтримка розвитку органічного сільського господарства, переробки та маркетингу місцевих продуктів.
4.	Створення житлового масиву	м. Мерефа	UA63120150010 0020962	6325110700:03:011:0041	землі запасу	-	житлової забудови	Розвиток проектного житлового фонду для забезпечення потреб громади.
5.	Створення сучасних логістичних центрів вздовж траси М-18	за межами м. Мерефа	UA6312015001 0020962	від зем. діл. 6325110700:04:008:0168	рілля	-	логістичних центрів, складів та баз	Розвиток дорожньо-транспортної інфраструктури,



				до 6325110700:00:04:0048				створення підприємств для обслуговування автомобілів.
6.	Створення сучасних логістичних центрів вздовж траси М-18	за межами м. Мерефа	UA6312015001 0020962	від зем. діл. 6325110700:04:001:0020 до 6325100700:04:001:0012	рілля	-	логістичних центрів, складів та баз	Розвиток дорожньо-транспортної інфраструктури, створення підприємств для обслуговування автомобілів.
7.	Будівництво сучасної електрозаправочної станції	за межами м. Мерефа	UA6312015001 0020962	6325110700:04:008:0174	рілля	-	закладів з обслуговування автотранспортних засобів	Розвиток дорожньо-транспортної інфраструктури, створення підприємств для обслуговування автомобілів.
8.	Створення спільного підприємства з вирощування енергетичної верби та встановлення фотогальванічних станцій	за межами м. Мерефа	UA6312015001 0020962	6325110700:04:008:0157	землі запасу	-	промислових підприємств	Розвиток альтернативних систем енергозабезпечення на основі відновлювальних джерел енергії.
9.	Створення спільного підприємства з вирощування енергетичної верби та встановлення фотогальванічних станцій	за межами м. Мерефа	UA6312015001 0020962	6325110700:04:008:0157	землі запасу	-	під багаторічними насадженнями	Підтримка розвитку органічного сільського господарства, переробки та маркетингу місцевих продуктів.
10.	Створення житлового масиву	м. Мерефа	UA6312015001 0020962	обмеженого зем. діл. 6325110700:00:003:0008 та 6325110700:05:003:0017	рілля	-	житлової забудови	Розвиток проектного житлового фонду для забезпечення потреб громади.
11.	Створення с/г підприємств з	за межами сел Утківка	UA6312015002 0033380	6325158800:07:001:0002; 6325158800:07:001:0007;	землі запасу	-	для розміщення сг	Підтримка розвитку органічного сільського

	розведення худоби та вирощування продукції рослинницького походження			6325158800:07:001:0008; 6325158800:07:001:006; 6325158800:07:001:005; 6325158800:05:003:0020; 6325158800:05:003:0019			будівель та дворів	господарства, переробки та маркетингу місцевих продуктів.
12.	Створення промислових зон	с. Яковлівка	UA6312015008 0049696	6325185500:07:009:0356; 6325185500:07:009:0355; 6325185500:07:009:0354; 6325185500:07:009:0353; 6325185500:07:009:0352; 6325185500:07:009:0351	землі сг призначення	-	промислових підприємств	Формування інвестиційно –привабливих територій з метою забезпечення економічного розвитку громади.

### 7.8. Пропозиції щодо перенесення об'єктів виробничої сфери

В межах територіальної громади відсутні виробничі об'єкти, які потребують перенесення.

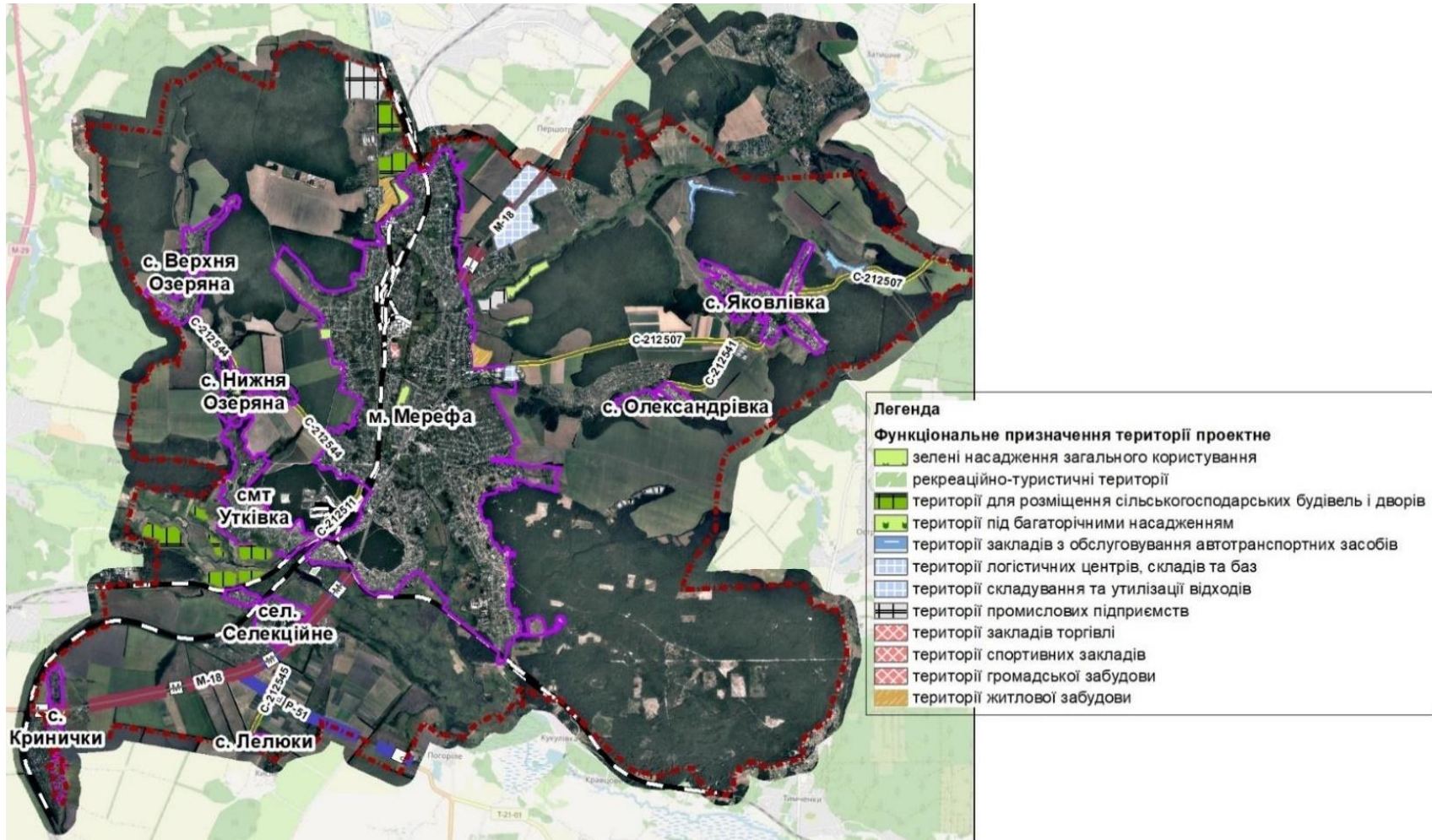


Рис. 7.1 – Проєктне функціональне призначення території

## Звіт про результати громадських обговорень

### Звіт про пропозиції громадськості до Програми комплексного відновлення території Мереф'янської міської територіальної громади Харківського району Харківської області (її частини)

Відповідно до рішення виконавчого комітету Мереф'янської міської ради від 13 червня 2023 року №102 «Про розробку Програми комплексного відновлення території Мереф'янської міської територіальної громади Харківського району Харківської області (її частини), на офіційному веб-сайті Мереф'янської міської ради, у чат-боті територіальних громад «СВОІ» та на сторінці Мереф'янської міської ради у соціальній мережі Facebook було розміщено інформацію про розроблення Програми комплексного відновлення території Мереф'янської міської територіальної громади Харківського району Харківської області (її частини) (далі – Програма).

Збір пропозицій громадськості було організовано шляхом заповнення встановленої гугл-форми та формулярів у паперовому вигляді. Строк подання пропозицій громадськості до проекту Програми становив 15 днів та завершився 05.07.2023 року.

За визначений період надійшло 38 пропозицій від 16 осіб, з яких 6 юридичних осіб надали 18 пропозицій та 10 фізичних осіб надали 20 пропозицій. Усі пропозиції надійшли з використанням гугл-форми за наступними категоріями:

- пропозиції щодо підвищення рівня громадської безпеки на території територіальної громади – 7;
- пропозиції щодо підвищення рівня громадської безпеки на території територіальної громади та пропозиції щодо розвитку та покращення діяльності закладів освіти (стосуються двох категорій) – 4;
- пропозиції щодо технічної можливості, економічної доцільності відновлення пошкоджених об'єктів шляхом виконання робіт з реконструкції, реставрації, капітального чи поточного ремонту та покращення діяльності закладів освіти (стосуються двох категорій) – 5;
- пропозиції щодо відновлення об'єктів шляхом нового будівництва або пропозиції щодо будівництва нових об'єктів замість тих, що зазнали пошкодження або зруйновані та покращення діяльності закладів освіти (стосуються двох категорій) – 4;
- пропозиції щодо збереження та/або розвитку культурного середовища територіальної громади – 2;
- пропозиції щодо розвитку сфери благоустрою – 1;
- пропозиції щодо підвищення якості надання житлово-комунальних послуг – 1;
- пропозиції щодо розвитку транспортної інфраструктури територіальної громади – 3;
- пропозиції щодо розбудови публічного простору територіальної громади – 2;
- пропозиції щодо створення спільно з сусідніми територіальними громадами зон/точок розвитку територіальної громади – 2;
- ідеї/пропозиції щодо інклюзивного місцевого розвитку – 1;
- пропозиції щодо впровадження енергоефективних рішень – 1;
- пропозиції щодо відновлення територіальної громади, які сприяли би поверненню мешканців, які виїхали за межі громади – 1;

- ідеї/пропозиції щодо пріоритетних та стратегічних цілей розвитку громади – 1;
- пропозиції щодо перепрофілювання пошкоджених об'єктів/територій територіальної громади, відновлення яких є неможливим або недоцільним (економічно необґрунтованим) – 1;
- ідеї/пропозиції щодо інших сфер відбудови та розвитку територіальної громади – 2.

Подані пропозиції від жителів наступних населених пунктів: (місто Мерефа – 30 пропозицій, село Кринички – 2 пропозиції, село Яковлівка – 3 пропозиції, село Верхня Озеряна – 2 пропозиції, 1 пропозиція надійшла від жителя міста Харкова).

Жителі селища Селекційне, селища міського типу Утківка та сіл Лелюки, Нижня Озеряна та Олександрівка свої пропозиції не подали.

Від представників суб'єктів господарювання, що здійснюють свою діяльність на території територіальної громади, подано 3 пропозиції.

Всі пропозиції були розглянуті 19 липня 2023 року на засіданні робочої групи з розроблення Програми. 36 пропозицій було прийнято, дві пропозиції – відхилено.

У зв'язку з необхідністю максимального урахування інтересів жителів Мереф'янської міської територіальної громади під час розробки Програми, зважаючи, що у період з 16.06.2023 року по 05.07.2023 року надійшло всього 38 пропозицій від громадськості після оприлюднення рішення про розробку Програми, ураховуючи рекомендації Робочої групи з розроблення Програми, утвореної рішенням виконавчого комітету Мереф'янської міської ради від 13 червня 2023 року №103, щодо доцільності продовження строку збору пропозицій (протокол засідання робочої групи від 19.07.2023 № 1), рішенням виконавчого комітету Мереф'янської міської ради від 20.07.2023 року №139 було вирішено:

- продовжити строк збору пропозицій громадськості до проекту Програми на 15 днів, з 20.07.2023 року до 03.08.2023 року;

- доручити старостам Утківського та Яковлівського старостинських округів організувати збір пропозицій від жителів;

- доручити відділу інформаційної діяльності та забезпечення доступу до публічної інформації Мереф'янської міської ради здійснити повторне оприлюднення оголошення про розробку Програми відновлення та збір пропозицій щодо її проекту на офіційному веб-сайті Мереф'янської міської ради, у чат-боті територіальних громад «СВОІ» та на сторінці Мереф'янської міської ради у соціальній мережі Facebook, із зазначенням кінцевої дати збору пропозицій громадськості, з моменту оприлюднення відповідного рішення виконавчого комітету;

- доручити відділу Міжнародних відносин та проектно-інвестиційної діяльності Мереф'янської міської ради забезпечити комунікацію щодо отримання запитів від суб'єктів господарювання, органів самоорганізації населення, об'єднань співвласників багатоквартирних будинків, комунальних підприємств.

Усього, за визначений період (з 20.07.2023 року до 03.08.2023 року), з використанням гугл-форми, надійшло 300 пропозицій від 49 фізичних осіб та 12 юридичних осіб за наступними напрямками:

- пропозиції щодо підвищення рівня громадської безпеки на території територіальної громади – 19

- пропозиції щодо розвитку та покращення діяльності закладів освіти – 57;
- пропозиції щодо підвищення рівня забезпеченості жителів територіальної громади послугами в сфері охорони здоров'я – 12;
- пропозиції щодо збереження та/або розвитку культурного середовища територіальної громади – 24;
- пропозиції щодо розвитку сфери благоустрою – 74;
- пропозиції щодо підвищення якості надання житлово-комунальних послуг – 11;
- пропозиції щодо розвитку транспортної інфраструктури територіальної громади – 14;
- пропозиції щодо розбудови публічного простору територіальної громади – 29;
- ідеї/пропозиції щодо інклюзивного місцевого розвитку – 10;
- пропозиції щодо впровадження енергоефективних рішень – 4;
- пропозиції щодо відновлення територіальної громади, які сприяли би поверненню мешканців, які виїхали за межі громади – 9;
- ідеї/пропозиції щодо технічної можливості, економічної доцільності відновлення пошкоджених об'єктів шляхом виконання робіт з реконструкції, реставрації, капітального чи поточного ремонту – 2;
- ідеї/пропозиції щодо відновлення об'єктів шляхом нового будівництва або пропозиції щодо будівництва нових об'єктів замість тих, що зазнали пошкоджень або зруйновані – 1;
- ідеї/пропозиції щодо пріоритетних та стратегічних цілей розвитку громади – 10;
- пропозиції щодо перепрофілювання пошкоджених об'єктів/територій територіальної громади, відновлення яких є неможливим або недоцільним (економічно необґрунтованим) – 3;
- ідеї/пропозиції щодо інших сфер відбудови та розвитку територіальної громади – 21.

Друге засідання Робочої групи з розроблення Програми відбулося 17.08.2023 року.

Робоча група розглянула 300 пропозицій, з яких:

- 272 пропозиції буде враховано під час розробки Програми комплексного відновлення території Мереф'янської громади, що складає 91% від загальної кількості пропозицій, що надійшли;
- 2 пропозиції буде частково враховано під час розробки Програми комплексного відновлення території Мереф'янської громади, що складає 1% від загальної кількості пропозицій, що надійшли;
- 26 пропозицій не буде враховано під час розробки Програми комплексного відновлення території Мереф'янської громади, що складає 8% від загальної кількості пропозицій, що надійшли, з яких:
  - по напрямку «Підвищення рівня громадської безпеки на території територіальної громади» – 4 пропозиції;
  - по напрямку «Пропозиції щодо підвищення рівня забезпеченості жителів територіальної громади послугами в сфері охорони здоров'я» – 5;
  - напрямком «Пропозиції щодо збереження та/або розвитку культурного середовища територіальної громади» – 2;

- напрямок «Пропозиції щодо розвитку сфери благоустрою» – 1;
- напрямок «Пропозиції щодо розбудови публічного простору територіальної громади» – 2;
- напрямок «Ідеї/пропозиції щодо інклюзивного місцевого розвитку» – 1;
- напрямок «Пропозиції щодо впровадження енергоефективних рішень» – 1;
- напрямок «Пропозиції щодо відновлення територіальної громади, які сприяли би поверненню мешканців, які виїхали за межі громади» – 1;
- напрямок «Ідеї/пропозиції щодо інших сфер відбудови та розвитку територіальної громади» – 9.

**Серед 26 відхилених пропозицій:**

- не належать до компетенції Мереф'янської міської ради – 7;
- не є пріоритетом в умовах воєнного стану – 7;
- незрозумілі та некоректні у формулюванні – 3;
- не мають жодного відношення до відновлення громади – 5;
- ресурси громади не дозволяють забезпечити подальше утримання відповідних об'єктів – 4.

**Усього,** за періоди з 16.06.2023 року по 05.07.2023 та з 20.07.2023 року до 03.08.2023 року надійшло 338 пропозицій від 59 фізичних осіб та 18 юридичних осіб, з яких:

- 308 пропозицій буде враховано під час розробки Програми комплексного відновлення території Мереф'янської громади, що складає 91% від загальної кількості пропозицій, що надійшли;
- 2 пропозиції буде частково враховано під час розробки Програми комплексного відновлення території Мереф'янської громади, що складає 1% від загальної кількості пропозицій, що надійшли;
- 28 пропозицій не буде враховано під час розробки Програми комплексного відновлення території Мереф'янської громади, що складає 8% від загальної кількості пропозицій, що надійшли.

**Серед 28 відхилених пропозицій:**

- не належать до компетенції Мереф'янської міської ради – 7;
- не є пріоритетом в умовах воєнного стану – 8;
- незрозумілі та некоректні у формулюванні – 4;
- не мають жодного відношення до відновлення громади – 5;
- ресурси громади не дозволяють забезпечити подальше утримання відповідних об'єктів – 4.

21.08.2023



Трушковська О.І.

Додаток 1.2  
до проекту Програми комплексного відновлення  
Мереф'янської ТГ

**Інформація про врахування державних інтересів та інтересів суміжних ТГ**

Відповідно до пункту 23 Порядку розроблення, проведення громадського обговорення, погодження програм комплексного відновлення області, території територіальної громади (її частини) та внесення змін до них, затвердженого постановою Кабінету Міністрів України від 14 жовтня 2022 р. № 1159 (далі – Порядок № 1159), рішенням виконавчого комітету Мереф'янської міської ради від 13 червня 2023 року №102 прийнято рішення про розробку Програми комплексного відновлення території Мереф'янської міської територіальної громади Харківського району Харківської області (її частини) (далі – Програма).

Відповідно до пункту 25 Порядку № 1159, відділ містобудування, архітектури, земельних відносин та капітального будівництва Мереф'янської міської ради, який розробляє Програму, забезпечує врахування державних інтересів, інтересів суміжних територіальних громад шляхом здійснення запитів та розгляду отриманої інформації під час розроблення відповідної програми.

З Мереф'янською міською територіальною громадою межують Нововодолазька селищна, Височанська селищна, Безлюдівська селищна, Південноміська, Зміївська міська територіальні громади.

В листі №03-09/1403 від 04.07.2023 року Височанська селищна рада повідомила, що в результаті проведення реформи зі зміни адміністративно-територіального устрою України та реформи децентралізації, відбулося розмежування населених пунктів колишньої Яковлівської сільської ради між Височанською селищною та Мереф'янською міською радами. Так, до складу Височанської селищної територіальної громади було передано село Ржавець, а до Мереф'янської міської територіальної громади – села Яковлівка та Олександрівка. Височанська селищна рада зазначила про невирішеність питання передачі документації по селу Ржавець, в тому числі погосподарської книги, технічної документації з нормативно-грошової оцінки земель, технічних паспортів, тощо. Проте, згідно акту прийому-передачі документів, який був складений ще 25.01.2021 року, Височанська селищна рада прийняла від Мереф'янської міської ради усю запитувану технічну документацію по с. Ржавець. І станом на 24.01.2024 року, питання, зазначене в листі №03-09/1403, вирішене. Варто зауважити, що інформація, надана Височанською селищною радою, не стосується інтересів суміжних територіальних громад, які мають бути враховані під час розробки Програми.

В листі №02-27/1200 від 21.06.2023 року Нововодолазька селищна рада надала інформацію, що не має інтересів на території Мереф'янської громади, які б мали вплив на розробку Програми.

В листі №01-19/2129 від 04.07.2023 року Зміївська міська рада повідомила, що частина населеного пункту с. Кравцове Зміївської територіальної громади має єдине автомобільне сполучення з навколишніми територіями, в тому числі і зі Зміївською громадою, виключно через територію міста Мерефа. У зв'язку з цим, Зміївська міська рада просить при розробці Програми передбачити заходи щодо утримання інженерно-транспортної інфраструктури на належному рівні, з метою забезпечення сталого сполучення з зазначеним населеним пунктом.

Дану пропозицію враховано, в Програмі передбачено заходи щодо розвитку дорожньо-транспортної інфраструктури шляхом проведення капітальних та поточних ремонтів автомобільних доріг.

В листі №178 від 19.010.2024 р. Південна міська рада повідомила про об'єкт природної та техногенної небезпеки на території Південної міської територіальної громади, вплив якого розповсюджується на територію Мереф'янської громади, – очисні споруди селища Буди, які впливають на стан річки Мерефи. Мереф'янська міська рада не має вплив на вищезазначений



об'єкт, проте у Програмі передбачила заходи щодо розчищення та впорядкування водних об'єктів громади.

В листі № 03-22/281 від 01.02.2024 р. Безлюдівська селищна рада повідомила, що важливим питанням для Безлюдівської селищної територіальної громади є відновлення (часткова реконструкція та капітальний ремонт дорожнього покриття дороги) автотранспортного сполучення між смт. Хорошеве (Безлюдівська селищна рада) та с. Яковлівка (Мереф'янська міська рада). У зв'язку з цим, Безлюдівська селищна рада просить при розробці Програми передбачити заходи щодо утримання інженерно-транспортної інфраструктури на належному рівні, з метою забезпечення сталого сполучення між зазначеними населеними пунктами.

В листі № 01-02/1018-2/1074В від 30.06.2023 р. щодо врахування державних інтересів до проєкту Програми, Департамент містобудування та архітектури Харківської обласної військової адміністрації повідомив про необхідність отримання інформації щодо інтересів суміжних територіальних громад відповідно до Порядку № 1159; дотримання вимог щодо створення безперешкодного життєвого середовища для осіб з інвалідністю; обов'язкове врахування заходів з облаштування укриттів при плануванні забудови та реконструкції об'єктів.

Під час розробки Програми відділ містобудування, архітектури, земельних відносин та капітального будівництва Мереф'янської міської ради надіслав листи щодо інтересів суміжних територіальних громад, було розглянуто надану інформацію та враховано пропозиції. При плануванні забудови та реконструкції об'єктів враховано заходи з облаштування укриттів та створення безперешкодного життєвого середовища для осіб з інвалідністю.

У Програмі враховано Планувальні рішення містобудівної документації: *(інформація обмежена у доступі)*

Розділ 7.6. Програми містить пропозиції щодо внесення змін або розроблення містобудівної документації на місцевому рівні – Комплексного плану просторового розвитку Мереф'янської міської територіальної громади, генерального плану адміністративного центру громади – м. Мерефа, планувальні рішення генеральних планів для населених пунктів, які станом на 2023 рік взагалі не мають містобудівної документації на місцевому рівні, та для населених пунктів, містобудівна документація яких на теперішній час не актуальна – смт Утківка, с. Верхня Озеряна, с. Кринички, с. Яковлівка, с. Олександрівка.

Програмою передбачено, що під час проектування і будівництва, відновлення пошкоджених об'єктів, буде дотримано вимоги містобудівного законодавства, будівельні норми, нормативні документи, обов'язковість застосування яких встановлена законодавством, щодо забезпечення доступності і безпеки об'єктів для маломобільних груп населення, у тому числі осіб з інвалідністю, енергоефективності, укриття населення в об'єктах фонду захисних споруд цивільного захисту, інженерно-технічні заходи цивільного захисту, вимоги пожежної та техногенної безпеки, згідно Постанови КМУ від 14 лютого 2023 р. №152.

25.01.2024

Трушковська О.І.

Додаток 1.3  
до проекту Програми комплексного відновлення  
Мереф'янської ТГ

**Детальна інформація Розділу 1 ПКВ**

Таблиця Д.1.3.1

**Основні характеристики доріг громади**

Назва дороги	Категорія	Тип покриття	Орган управління (дорогою)	Протяжність в межах громади, км
<i>Державного значення</i>				
М-18 Харків - Сімферополь	міжнародна (М)	асфальт	Служба відновлення та розвитку інфраструктури у Харківській області	7,80
<i>Місцевого значення</i>				
С212507 Під'їзд до с. Яковлівка	районна	асфальт	Державне підприємство «Дороги Харківщини»	8,40
С212511 Під'їзд до с. Утківка	районна	асфальт	Державне підприємство «Дороги Харківщини»	1,70
С212538 Під'їзд до с. Селекційне	районна	асфальт	Державне підприємство «Дороги Харківщини»	0,20
С212541 Під'їзд до с. Олександрівка	районна	асфальт	Державне підприємство «Дороги Харківщини»	1,70
С212544 Під'їзд до с. Нижня Озеряна	районна	асфальт	Державне підприємство «Дороги Харківщини»	1,70
С212544 Під'їзд до с. Верхня Озеряна	районна	асфальт	Державне підприємство «Дороги Харківщини»	0,75
С212551 Під'їзд до с. Кринички	районна	асфальт	Державне підприємство «Дороги Харківщини»	2,70
С212581 Під'їзд до с. Лелюки	районна	асфальт	Державне підприємство «Дороги Харківщини»	1,20

Таблиця Д.1.3.2

**Основні характеристики населених пунктів ТГ**

№ з/п	Назва	Тип	КАТОТТГ	Назва старостинського округу	Площа, га	Кількість домогосподарств <sup>20</sup>	Відстань до адміністративного центру ТГ, км	Відстань до обласного центру, км
1	(UA): Мерефа (EN): Merefafa	місто	UA63120150 010020962		1800,480 0	8 504	-	31
2	(UA):Селекційне (EN):Selektsiine	селище	UA63120150 090045510		13,89	83	4	35
3	(UA): Утківка (EN): Utkivka	селище	UA63120150 020033380		136,9600	500	4	35

<sup>20</sup> Інформація станом на 01.01.2022.

4	(UA): Нижня Озеряна (EN): Nyzhnia Ozeriana	село	UA63120150 060095535	Утківський старостинський округ	79,9700	106	4	36
5	(UA): Верхня Озеряна (EN): Verkhnia Ozeriana	село	UA63120150 030094494		93,7500	165	6	38
6	(UA): Лелюки (EN): Leliuky	село	UA63120150 050061496		5,9200	39	7	38
7	(UA): Кринички (EN): Krynychky	село	UA63120150 040037188		36,5400	156	9	40
8	(UA): Яковлівка (EN): Yakovlivka	село	UA63120150 080049696	Яковлівський старостинський округ	190,6700	396	6	35
9	(UA):Олександрівка (EN):Oleksandrivka	село	UA63120150 070098378		31,7300	87	5	33

Таблиця Д.1.3.3

**Основні характеристики земельного фонду ТГ**

Площа та характеристики земель ТГ	Одиниця виміру - га <sup>21</sup>
<b>Площа території територіальної громади, всього:</b>	13241,00
<i>у тому числі:</i>	
<b>В межах населених пунктів:</b>	
- сільбищні	3997,36
- виробничі	7,90
- сільськогосподарські	21,00
- природоохоронні та ландшафтно-рекреаційні, всього:	73,45
<i>у тому числі:</i>	
- рекреаційно-туристичні	0,25
- лісів	59,00
- озеленені	0,00
- водні поверхні/об'єкти	14,20
<b>За межами населених пунктів:</b>	
- виробничі	26,50
- сільськогосподарські	4824,51

<sup>21</sup> Інформація станом на 01.01.2022.

- природоохоронні та ландшафтно-рекреаційні, всього:	4290,28
<i>у тому числі:</i>	
- лісів	4251,00
- водні поверхні/об'єкти	39,28

Таблиця Д.1.3.4

## Динаміка жіночого населенні в період 2021-2023 рр., осіб

Назва населеного пункту	Вікова група, повник років	Жінки							
		на 01.01.2021		на 01.01.2022		на 01.01.2023			
		постійні мешканці	ВПО (прийняті)	постійні мешканці	ВПО (прийняті)	постійні мешканці	ВПО (прийняті)	ВПО ТГ (які перемістилися до інших громад)	ВПО ТГ (внутрішні)
Мерефа	0-5	535		519	2	404	310		
	6-14	1 016		1 041	3	1 027	1 007		
	15-18	377		443	5	469	900		
	19-35	2 258		2 186	11	2 112	1 191		
	36-59	3 640		3 809	22	3 799	4 149		
	60+	3 536		3 493	13	3 484	2 966		
	<b>Всього</b>	<b>11 362</b>	<b>0</b>	<b>11 491</b>	<b>56</b>	<b>11 295</b>	<b>10 523</b>	<b>0</b>	<b>0</b>
Селекційне	0-5	36		35	0	26	35		
	6-14	69		71	1	70	14		
	15-18	26		30	0	32	17		
	19-35	154		148	2	144	20		
	36-59	248		259	3	258	46		
	60+	241		238	5	237	58		
	<b>Всього</b>	<b>774</b>	<b>0</b>	<b>781</b>	<b>11</b>	<b>767</b>	<b>190</b>	<b>0</b>	<b>0</b>
Утківка	0-5	29		28	0	28	12		
	6-14	55		56	0	55	9		
	15-18	20		24	0	25	6		
	19-35	121		117	1	113	11		
	36-59	195		205	3	204	30		
	60+	191		187	4	187	44		
	<b>Всього</b>	<b>611</b>	<b>0</b>	<b>617</b>	<b>8</b>	<b>612</b>	<b>112</b>	<b>0</b>	<b>0</b>
Нижня Озеряна	0-5	4		4		3	8		
	6-14	7		7		7	1		
	15-18	3		3		3	1		
	19-35	16		16		15	1		
	36-59	26		27		27	2		
	60+	25		24		24	4		
	<b>Всього</b>	<b>81</b>	<b>0</b>	<b>81</b>	<b>0</b>	<b>79</b>	<b>17</b>	<b>0</b>	<b>0</b>
Верхня Озеряна	0-5	6		6		4	5		
	6-14	11		11		11	2		
	15-18	4		5		5	1		
	19-35	24		22		23	9		
	36-59	39		41		41	4		
	60+	38		38		37	7		
	<b>Всього</b>	<b>122</b>	<b>0</b>	<b>123</b>	<b>0</b>	<b>121</b>	<b>28</b>	<b>0</b>	<b>0</b>
Кринички	0-5	6		6		5	4		
	6-14	12		12		12	3		
	15-18	4		5		6	3		
	19-35	27		26		25	8		
	36-59	43		45		45	11		
	60+	42		42		42	14		
	<b>Всього</b>	<b>134</b>	<b>0</b>	<b>136</b>	<b>0</b>	<b>135</b>	<b>43</b>	<b>0</b>	<b>0</b>
Лелюки	0-5	1		1		1	0		
	6-14	1		2		1	0		
	15-18	0		1		1	0		
	19-35	3		3		3	2		
	36-59	4		6		5	2		
	60+	4		4		4	1		
	<b>Всього</b>	<b>13</b>	<b>0</b>	<b>17</b>	<b>0</b>	<b>15</b>	<b>5</b>	<b>0</b>	<b>0</b>
Яковлівка	0-5	19		18		14	5		
	6-14	35		36		35	2		
	15-18	13		15		16	1		
	19-35	79		76		73	2		
	36-59	126		132		131	3		
	60+	122		121		120	4		
	<b>Всього</b>	<b>394</b>	<b>0</b>	<b>398</b>	<b>0</b>	<b>389</b>	<b>17</b>	<b>0</b>	<b>0</b>
Олександрівка	0-5	3		2		2	2		
	6-14	6		6		6	1		
	15-18	2		3		3	1		
	19-35	13		13		13	2		
	36-59	22		23		22	3		
	60+	21		21		21	2		
	<b>Всього</b>	<b>67</b>	<b>0</b>	<b>68</b>	<b>0</b>	<b>67</b>	<b>11</b>	<b>0</b>	<b>0</b>
<b>ВСЬОГО</b>		13558	0	13 712	75	13 480	10 946	9	0

Таблиця Д.1.3.5

## Динаміка чоловічого населенні в період 2021-2023 рр., осіб

Назва на+Н8+ В7: КЗО +В7: К44+Н+ В7: КЗО	Вікова група, повник років	Чоловіки							
		на 01.01.2021		на 01.01.2022		на 01.06.2023			
		постійні мешканці	ВПО (прийнят)	постійні мешканці	ВПО (прийнят)	постійні мешканці	ВПО (прийнят)	ВПО ТГ (які перемістилися до інших громад)	ВПО ТГ (внутрішні)
Мерефа	0-5	550		531	1	449	198		
	6-14	1 089		1 126	2	1 099	350		
	15-18	448		473	5	518	199		
	19-35	2 054		2 026	9	1 914	102		
	36-59	3 308		3 336	14	3 334	801		
	60+	1 856		1 799	15	1 806	905		
	<b>Всього</b>	<b>9 305</b>	<b>0</b>	<b>9 291</b>	<b>46</b>	<b>9 120</b>	<b>2 555</b>	<b>0</b>	<b>0</b>
Селекційне	0-5	38		36	0	30	12		
	6-14	73		77	0	75	8		
	15-18	30		32	0	35	12		
	19-35	140		138	3	130	12		
	36-59	225		227	2	227	38		
	60+	126		123	4	123	73		
	<b>Всього</b>	<b>632</b>	<b>0</b>	<b>633</b>	<b>9</b>	<b>620</b>	<b>155</b>	<b>0</b>	<b>0</b>
Утківка	0-5	30		29	0	24	6		
	6-14	59		60	0	59	7		
	15-18	24		25	0	28	5		
	19-35	110		109	1	103	4		
	36-59	178		179	2	179	28		
	60+	100		97	3	97	41		
	<b>Всього</b>	<b>501</b>	<b>0</b>	<b>499</b>	<b>6</b>	<b>490</b>	<b>91</b>	<b>0</b>	<b>0</b>
Нижня Озеряна	0-5	4		4		3	2		
	6-14	8		8		8	2		
	15-18	3		3		4	0		
	19-35	15		15		14	0		
	36-59	24		24		24	4		
	60+	13		13		13	5		
	<b>Всього</b>	<b>67</b>	<b>0</b>	<b>67</b>	<b>0</b>	<b>66</b>	<b>13</b>	<b>0</b>	<b>0</b>
Верхня Озеряна	0-5	6		6		5	3		
	6-14	12		12		12	2		
	15-18	5		5		6	0		
	19-35	22		22		20	0		
	36-59	36		36		36	4		
	60+	20		19		19	13		
	<b>Всього</b>	<b>101</b>	<b>0</b>	<b>100</b>	<b>0</b>	<b>98</b>	<b>22</b>	<b>0</b>	<b>0</b>
Кринички	0-5	7		6		5	3		
	6-14	13		14		13	2		
	15-18	5		6		6	0		
	19-35	25		24		23	0		
	36-59	39		40		40	5		
	60+	22		21		21	7		
	<b>Всього</b>	<b>111</b>	<b>0</b>	<b>111</b>	<b>0</b>	<b>108</b>	<b>17</b>	<b>0</b>	<b>0</b>
Лелюки	0-5	1		1		1	0		
	6-14	1		1		1	0		
	15-18	1		1		1	0		
	19-35	2		2		2	0		
	36-59	4		4		4	1		
	60+	2		2		2	2		
	<b>Всього</b>	<b>11</b>	<b>0</b>	<b>11</b>	<b>0</b>	<b>11</b>	<b>3</b>	<b>0</b>	<b>0</b>
Яковлівка	0-5	19		18		15	0		
	6-14	38		39		39	1		
	15-18	16		16		18	2		
	19-35	71		70		67	0		
	36-59	115		115		115	5		
	60+	64		62		62	5		
	<b>Всього</b>	<b>323</b>	<b>0</b>	<b>320</b>	<b>0</b>	<b>316</b>	<b>13</b>	<b>0</b>	<b>0</b>
Олександрівка	0-5	3		3		3	2		
	6-14	7		7		6	1		
	15-18	3		3		4	1		
	19-35	12		12		11	1		
	36-59	20		20		20	1		
	60+	11		11		11	3		
	<b>Всього</b>	<b>56</b>	<b>0</b>	<b>56</b>	<b>0</b>	<b>55</b>	<b>9</b>	<b>0</b>	<b>0</b>
<b>ВСЬОГО</b>	<b>#####</b>	<b>0</b>	<b>11 088</b>	<b>61</b>	<b>10 884</b>	<b>2 878</b>	<b>0</b>	<b>0</b>	

## Динаміка населення в період 2021-2023 рр., осіб

Назва населеного пункту	Вікова група, повних років	Загалом							
		на 01.01.2021		на 01.01.2022		на 01.06.2023			
		постійні мешканці	ВПО (прийняті)	постійні мешканці	ВПО (прийняті)	постійні мешканці	ВПО (прийняті)	ВПО ТГ (які перемістилися до інших громад)	ВПО ТГ (внутрішні)
Мерефа	0-5	1 085	0	1 050	3	853	508	0	0
	6-14	2 105	0	2 167	5	2 126	1 357	0	0
	15-18	825	0	916	10	987	1 099	0	0
	19-35	4 312	0	4 212	20	4 026	1 293	0	0
	36-59	6 948	0	7 145	36	7 133	4 950	0	0
	60+	5 392	0	5 292	28	5 290	3 871	0	0
	<b>Всього</b>	<b>20 667</b>	<b>0</b>	<b>20 782</b>	<b>102</b>	<b>20 415</b>	<b>13 078</b>	<b>0</b>	<b>0</b>
Селекційне	0-5	74	0	71	0	56	47	0	0
	6-14	142	0	148	1	145	22	0	0
	15-18	56	0	62	0	67	29	0	0
	19-35	294	0	286	5	274	32	0	0
	36-59	473	0	486	5	485	84	0	0
	60+	367	0	361	9	360	131	0	0
	<b>Всього</b>	<b>1 406</b>	<b>0</b>	<b>1 414</b>	<b>20</b>	<b>1 387</b>	<b>345</b>	<b>0</b>	<b>0</b>
Утківка	0-5	59	0	57	0	52	18	0	0
	6-14	114	0	116	0	114	16	0	0
	15-18	44	0	49	0	53	11	0	0
	19-35	231	0	226	2	216	15	0	0
	36-59	373	0	384	5	383	58	0	0
	60+	291	0	284	7	284	85	0	0
	<b>Всього</b>	<b>1 112</b>	<b>0</b>	<b>1 116</b>	<b>14</b>	<b>1 102</b>	<b>203</b>	<b>0</b>	<b>0</b>
Нижня Озеряна	0-5	8	0	8	0	6	10	0	0
	6-14	15	0	15	0	15	3	0	0
	15-18	6	0	6	0	7	1	0	0
	19-35	31	0	31	0	29	1	0	0
	36-59	50	0	51	0	51	6	0	0
	60+	38	0	37	0	37	9	0	0
	<b>Всього</b>	<b>148</b>	<b>0</b>	<b>148</b>	<b>0</b>	<b>145</b>	<b>30</b>	<b>0</b>	<b>0</b>
Верхня Озеряна	0-5	12	0	12	0	9	8	0	0
	6-14	23	0	23	0	23	4	0	0
	15-18	9	0	10	0	11	1	0	0
	19-35	46	0	44	0	43	9	0	0
	36-59	75	0	77	0	77	8	0	0
	60+	58	0	57	0	56	20	0	0
	<b>Всього</b>	<b>223</b>	<b>0</b>	<b>223</b>	<b>0</b>	<b>219</b>	<b>50</b>	<b>0</b>	<b>0</b>
Криники	0-5	13	0	12	0	10	7	0	0
	6-14	25	0	26	0	25	5	0	0
	15-18	9	0	11	0	12	3	0	0
	19-35	52	0	50	0	48	8	0	0
	36-59	82	0	85	0	85	16	0	0
	60+	64	0	63	0	63	21	0	0
	<b>Всього</b>	<b>245</b>	<b>0</b>	<b>247</b>	<b>0</b>	<b>243</b>	<b>60</b>	<b>0</b>	<b>0</b>
Лелюки	0-5	2	0	2	0	2	0	0	0
	6-14	2	0	3	0	2	0	0	0
	15-18	1	0	2	0	2	0	0	0
	19-35	5	0	5	0	5	2	0	0
	36-59	8	0	10	0	9	3	0	0
	60+	6	0	6	0	6	3	0	0
	<b>Всього</b>	<b>24</b>	<b>0</b>	<b>28</b>	<b>0</b>	<b>26</b>	<b>8</b>	<b>0</b>	<b>0</b>
Яковлівка	0-5	38	0	36	0	29	5	0	0
	6-14	73	0	75	0	74	3	0	0
	15-18	29	0	31	0	34	3	0	0
	19-35	150	0	146	0	140	2	0	0
	36-59	241	0	247	0	246	8	0	0
	60+	186	0	183	0	182	9	0	0
	<b>Всього</b>	<b>717</b>	<b>0</b>	<b>718</b>	<b>0</b>	<b>705</b>	<b>30</b>	<b>0</b>	<b>0</b>
Олександрівка	0-5	6	0	5	0	5	4	0	0
	6-14	13	0	13	0	12	2	0	0
	15-18	5	0	6	0	7	2	0	0
	19-35	25	0	25	0	24	3	0	0
	36-59	42	0	43	0	42	4	0	0
	60+	32	0	32	0	32	5	0	0
	<b>Всього</b>	<b>123</b>	<b>0</b>	<b>124</b>	<b>0</b>	<b>122</b>	<b>20</b>	<b>0</b>	<b>0</b>
<b>ВСЬОГО</b>	<b>24 665</b>	<b>0</b>	<b>24 800</b>	<b>136</b>	<b>24 364</b>	<b>13 824</b>	<b>0</b>	<b>0</b>	

Додаток 1.4  
до проекту Програми комплексного відновлення  
Мерф'янської ТГ

Детальна інформація Розділу 3 ПКВ

Таблиця Д.1.4.1

Перелік джерел інформації про показники сфери екології, використані для підготовки  
Розділу 3 ПКВ

№ з/п	Компонент	Показники	Джерело даних
1	Природоохоронні території	Площа і частка території природно-заповідного фонду, га / %	Дані Міністерства захисту довкілля та природних ресурсів України станом на 01.01.2022. Публічна кадастрова карта. Портал відкритих даних data.gov.ua
2	Природоохоронні території	Площа і частка території Смарагдової мережі, га / %	Emerald Network. Council of Europe. <a href="https://emerald.eea.europa.eu/">https://emerald.eea.europa.eu/</a>
3	Природоохоронні території	Площа і частка територій водно-болотних угідь, га / %	Ramsar Sites Information Service. <a href="https://rsis.ramsar.org/">https://rsis.ramsar.org/</a>
4	Землі лісового фонду	Площа і частка земель лісового фонду, га / %	ВО "УКРДЕРЖЛІСПРОЕКТ", Матеріали лісоустрою, відкриті дані станом на 2021 рік
5	Землі лісового фонду	Наявність пожежо-небезпечних лісів	ВО "УКРДЕРЖЛІСПРОЕКТ", Матеріали лісоустрою, відкриті дані станом на 2021 рік
6	Землі лісового фонду	Структура пожежо-небезпечних лісів за класами пожежної небезпеки, %	ВО "УКРДЕРЖЛІСПРОЕКТ", Матеріали лісоустрою, відкриті дані станом на 2021 рік
7	Корисні копалини	Родовища корисних копалин	Інтерактивна карта ділянок надр, на які надано спеціальні дозволи користування надрами. <a href="https://data.gov.ua/dataset/d4a4b07b-55dc-40a4-8b05-d35d7b0aef32">https://data.gov.ua/dataset/d4a4b07b-55dc-40a4-8b05-d35d7b0aef32</a>
8	Корисні копалини	Видобування води	Інтерактивна карта ділянок надр, на які надано спеціальні дозволи користування надрами. <a href="https://data.gov.ua/dataset/d4a4b07b-55dc-40a4-8b05-d35d7b0aef32">https://data.gov.ua/dataset/d4a4b07b-55dc-40a4-8b05-d35d7b0aef32</a>
9	Альтернативні джерела енергії	Потенціал сонячної енергії. Потенціал фотоелектричної потужності, або потенційне виробництво фотоелектричної електроенергії (PVOUT), середнє за рік. Потенційне виробництво фотоелектричної електроенергії (PVOUT). PVOUT характеризує потенційну кількість електроенергії, яку може виробити фотоелектрична система (сонячні панелі) протягом певного періоду часу (у даному випадку –	Longterm yearly average of Potential photovoltaic electricity production –Ukraine - Global Solar Atlas 2.0 ESMAP. 2020. Global Photovoltaic Power Potential by Country. Washington, DC: World Bank

		<p>протягом року загалом). Представлений потенціал виробництва фотоелектричної енергії для вільно розміщеної фотоелектричної електростанції з модулями, встановленими під оптимальним нахилом для максимізації місячного виробництва фотоелектричної енергії. PVOUT являє собою кількість електроенергії, що виробляється на одиницю встановленої потужності фотоелектричної системи в довгостроковій перспективі. Вимірюється в кіловат-годинах на встановлений кіловат-пік потужності системи (фотоелектрична електрична потужність за стандартних умов). PVOUT вказує на максимальну енергію, яку сонячні панелі можуть здати в систему, враховуючи фактори, такі як сонячна радіація, кліматичні умови, нахил панелей, облаштування та ефективність панелей.</p>	
10	Альтернативні джерела енергії	<p>Потенціал вітрової енергії. Щільність потужності вітру (ПМВ) (Wind Power Density (WPD)) на висоті 50 м і на висоті 100 м</p> <p>Щільність потужності вітру (Wind Power Density (WPD)) використовується для оцінки потенціалу вітрової енергії на певній території; є середньорічною потужністю, що припадає на квадратний метр площі охоплення турбіни, і розраховується для різних висот над землею (на рисунку – на висоті 50 м). Wind Power Density виражається у ваттах на квадратний метр (<math>W/m^2</math>) або у кіловаттах на квадратний метр (<math>kW/m^2</math>) і характеризує кількість енергії, яку можна видобути з вітру на певній площі за певних умов. Розрахунок Wind Power Density враховує такі параметри, як швидкість вітру, щільність повітря, площа і висота над рівнем землі. Чим вища Wind Power Density, тим більший потенціал для виробництва електроенергії з вітрової енергії на даній території. Вимірювання Wind Power Density дозволяє встановити, наскільки ефективно можна використовувати вітроенергію для виробництва електроенергії на різних висотах, на яких можуть бути встановлені установки, та прийняти рішення про встановлення вітроелектростанцій на певній території.</p>	<p>«Global Wind Atlas 3.0, a free, web-based application developed, owned and operated by the Technical University of Denmark (DTU). The Global Wind Atlas 3.0 is released in partnership with the World Bank Group, utilizing data provided by Vortex, using funding provided by the Energy Sector Management Assistance Program (ESMAP). For additional information: <a href="https://globalwindatlas.info">https://globalwindatlas.info</a></p> <p>National Renewable Energy Laboratory (NREL) Wind Power Classes can be viewed at <a href="http://rredc.nrel.gov/wind/pubs/atlas/tables/A-8T.html">http://rredc.nrel.gov/wind/pubs/atlas/tables/A-8T.html</a></p> <p>Wind Energy Resource Atlas of the United States can be viewed at <a href="http://rredc.nrel.gov/wind/pubs/atlas/atlas_index.html">http://rredc.nrel.gov/wind/pubs/atlas/atlas_index.html</a></p>



		<p>Вітроенергетичні ресурси оцінюються з точки зору класів вітроенергетики від класу 1 (найнижчий) до класу 7 (найвищий):</p> <p>Power Density (W/m<sup>2</sup>)</p> <p>Class 1, 0-200</p> <p>Class 2, 200-300</p> <p>Class 3, 300-400</p> <p>Class 4, 400-500</p> <p>Class 5, 500-600</p> <p>Class 6, 600-800</p> <p>Class 7, 800+</p> <p>Кожен клас представляє діапазон середньої щільності потужності вітру (в одиницях Вт/м<sup>2</sup>) або еквівалентної середньої швидкості вітру на певній висоті (висотах) над землею. Території, віднесені до класу 3 або вище, підходять для більшості застосувань вітрових турбін, тоді як території класу 2 є маргінальними. Території класу 1, як правило, не підходять, хоча деякі місця (наприклад, відкриті вершини пагорбів, які можуть бути не показані на картах) з достатнім вітровим ресурсом для вітрових турбін можуть існувати в деяких районах класу I.</p> <p>Загалом, комерційні вітроенергетичні проекти з використанням великих турбін вимагають середньої потужності щонайменше 400 Вт/м<sup>2</sup> (клас 4 або вище)</p>	
11	Клімат	Середня температура повітря, щомісячно	Global climate and weather data. <a href="https://www.worldclim.org/data/index.html">https://www.worldclim.org/data/index.html</a>
12	Клімат	Середня кількість атмосферних опадів, щомісячно	Global climate and weather data. <a href="https://www.worldclim.org/data/index.html">https://www.worldclim.org/data/index.html</a>
13	Клімат	Характеристика кліматичних умов	Сервіс кліматичних даних <a href="https://weatherspark.com/y/92635/Average-Weather-in-Chernivtsi-Ukraine-Year-Round">https://weatherspark.com/y/92635/Average-Weather-in-Chernivtsi-Ukraine-Year-Round</a>
14	Клімат	Температура поверхні Землі з супутника Landsat	Серія аналітичних знімків за 2018 – 2021 роки Remote Sensing Lab <a href="http://rslab.gr/index.html">http://rslab.gr/index.html</a>  Parastatidis, D., Mitraka, Z., Chrysoulakis, N., Abrams, M., 2017. Online Global Land Surface

			Temperature Estimation from Landsat. Remote Sens., 9, 1208.
15	Тенденції змін клімату	Climate Models: 2040 - 2059 Low Emissions (RCP 2.6) Temperature&Precipitation	вебшар Esri with the Research Applications Laboratory (RAL) from the National Center for Atmospheric Research (NCAR) <a href="https://hub.arcgis.com/maps/esri::climate-models-2040-2059-analyses-low-emissions-rcp-2-6-mature-support/about">https://hub.arcgis.com/maps/esri::climate-models-2040-2059-analyses-low-emissions-rcp-2-6-mature-support/about</a>
16	Тенденції змін клімату	Climate Models: 2040 - 2059 Moderate Emissions (RCP 4.5) Temperature&Precipitation	вебшар Esri with the Research Applications Laboratory (RAL) from the National Center for Atmospheric Research (NCAR) <a href="https://hub.arcgis.com/maps/1071ced6c1314e1db1b3edef58c3a25f/about">https://hub.arcgis.com/maps/1071ced6c1314e1db1b3edef58c3a25f/about</a>
17	Тенденції змін клімату	Climate Models: 2040 - 2059 High Emissions (RCP 6.0) Temperature&Precipitation	Вебшар Esri with the Research Applications Laboratory (RAL) from the National Center for Atmospheric Research (NCAR) <a href="https://home-pugonline.hub.arcgis.com/maps/97c47837d64a4be28703ebfe98fd90c5/about">https://home-pugonline.hub.arcgis.com/maps/97c47837d64a4be28703ebfe98fd90c5/about</a>
18	Тенденції змін клімату	Climate Models: 2040 - 2059 Very High Emissions (RCP 8.5) Temperature&Precipitation	вебшар Esri with the Research Applications Laboratory (RAL) from the National Center for Atmospheric Research (NCAR) <a href="https://hub.arcgis.com/maps/esri::climate-models-2040-2059-analyses-very-high-emissions-rcp-8-5-mature-support/about">https://hub.arcgis.com/maps/esri::climate-models-2040-2059-analyses-very-high-emissions-rcp-8-5-mature-support/about</a>
19	Водні ресурси	Характеристика стану поверхневих вод та водозбірних басейнів	Плани управління річковими басейнами. Державне агентство водних ресурсів України. <a href="https://davr.gov.ua/site/material?psevd=https%3A%2F%2Fwww.davr.gov.ua%2Fplani-upravlinnya-richkovimi-basejnamiuuyi8">https://davr.gov.ua/site/material?psevd=https%3A%2F%2Fwww.davr.gov.ua%2Fplani-upravlinnya-richkovimi-basejnamiuuyi8</a> План управління річковим басейном Дніпра <a href="https://davr.gov.ua/plan-upravlinnya-richkovim-basejnom-dnipral">https://davr.gov.ua/plan-upravlinnya-richkovim-basejnom-dnipral</a> План управління річковим басейном Дону <a href="https://davr.gov.ua/plan-upravlinnya-richkovim-basejnom-donu1">https://davr.gov.ua/plan-upravlinnya-richkovim-basejnom-donu1</a> План управління річковим басейном річок Причорномор'я

			<a href="https://davr.gov.ua/plan-upravlinnya-richkovim-basejnom-richok-prichornomorya">https://davr.gov.ua/plan-upravlinnya-richkovim-basejnom-richok-prichornomorya</a> План управління річковим басейном Південного Бугу <a href="https://davr.gov.ua/plan-upravlinnya-richkovim-basejnom-pivdenного-bugu">https://davr.gov.ua/plan-upravlinnya-richkovim-basejnom-pivdenного-bugu</a>
20	Водні ресурси	Площа і частка водойм, га / %	OpenStreetMap
21	Ґрунти	Типи ґрунтів	Карта ґрунтів Української РСР . Укр. НДІ ґрунтознавства ім. О. Н. Соколовського, Укрземпроект; - М-б 1:200 000. Київ, 1967 Аркуші: №№ 44, 45, 60, 61, 62, 76, 80, 81, 94, 95, 112, 113, 114, 115, 124, 125, 134, 135
22	Ґрунти	Домінантні види деградації ґрунтів	World map of the status of human-induced soil degradation: an explanatory note / L.R. Oldeman, R.T.A. Hakkeling, W.G. Sombroek. - Wageningen: International Soil Reference and Information Centre; Nairobi: United Nations Environment Programme. -I11. <a href="https://www.isric.org/projects/global-assessment-human-induced-soil-degradation-glasod">https://www.isric.org/projects/global-assessment-human-induced-soil-degradation-glasod</a>
23.	Ґрунти	Субдомінантні види деградації ґрунтів	World map of the status of human-induced soil degradation: an explanatory note / L.R. Oldeman, R.T.A. Hakkeling, W.G. Sombroek. - Wageningen: International Soil Reference and Information Centre; Nairobi: United Nations Environment Programme. -I11. <a href="https://www.isric.org/projects/global-assessment-human-induced-soil-degradation-glasod">https://www.isric.org/projects/global-assessment-human-induced-soil-degradation-glasod</a>

Додаток 1.5  
до проекту Програми комплексного відновлення  
Мереф'янської ТГ

**Детальна інформація Розділу 4 ПКВ**

*Таблиця Д.1.5.1*

**Показники об'єктів соціальної інфраструктури (заклади освіти)**

Назва населеного пункту	Тип соціальної інфраструктури та назва закладу	Загальна площа, м <sup>2</sup>	Проект на потужність	Фактична наповнюваність		Стан зруйновано / пошкоджено	Якщо пошкоджено - орієнтовний % пошкодження
				на 01.01.2022	на 01.01.2023		
м. Мерефа	Комунальний заклад дошкільної освіти "Мереф'янський ясла-садок №1" Мереф'янської міської ради Харківської області	1968,7	190	252	252	x	x
	Комунальний заклад дошкільної освіти "Мереф'янський дитячий садок №2" Мереф'янської міської ради Харківської області	308,3	44	70	70	x	x
	Комунальний заклад дошкільної освіти "Мереф'янський дитячий садок № 4" Мереф'янської міської ради Харківської області	332,3	40	60	60	x	x
	Комунальний заклад "Мереф'янський ліцей № 1 імені І.Я. Перемота" Мереф'янської міської ради Харківської області	937,5	250	553	528	x	x
	Комунальний заклад "Мереф'янський медичний ліцей" Мереф'янської міської ради Харківської області	2100,3	450	690	689	x	x
	Комунальний заклад "Мереф'янський ліцей № 3" Мереф'янської міської ради Харківської області	3045,9	350	909	985	x	x
	Комунальний заклад "Мереф'янська гімназія №4 з початковою школою та дошкільним підрозділом" Мереф'янської міської ради Харківської області	1630,4	360	201	176	x	x

	Комунальний заклад "Мереф'янський ліцей №5 з дошкільним підрозділом" Мереф'янської міської ради Харківської області	2282,2	450	333	334	х	х
	Комунальний заклад "Мереф'янський ліцей "Перспектива"" Мереф'янської міської ради Харківської області (літ а1)	1949,1	340	428	459	Зруйновано	100
	Комунальний заклад "Мереф'янський ліцей "Перспектива"" Мереф'янської міської ради Харківської області (літ д2)	1400,7	340	267	225	Пошкоджено, проводяться відновлювальні роботи	80
сел. Селекцієне	Комунальний заклад дошкільної освіти "Мереф'янський ясла-садок №3" Мереф'янської міської ради Харківської області	1278,8	95	110	110	х	х
	Комунальний заклад "Мереф'янський ліцей № 7" Мереф'янської міської ради Харківської області	592,3	180	154	150	х	х
сmt. Утківка	Комунальний заклад дошкільної освіти "Утківський дитячий садок" Мереф'янської міської ради Харківської області	50,1	17	29	25	х	х
	Комунальний заклад "Утківський ліцей" Мереф'янської міської ради Харківської області	407,6	150	113	110	х	х
с. Яковлівка	Комунальний заклад дошкільної освіти "Яковлівський дитячий садок" Мереф'янської міської ради Харківської області	50,1	23	17		Пошкоджено	80
	Комунальний заклад "Яковлівський ліцей" Мереф'янської міської ради Харківської області	673,8	120	79	63	Пошкоджено	80

Таблиця Д.1.5.2

**Показники об'єктів соціальної інфраструктури**

Назва населеного пункту	Тип соціальної інфраструктури та назва закладу	Загальна площа, м <sup>2</sup>	Проектна потужність	Фактична наповнюваність		Стан зруйновано / пошкоджено	Якщо пошкоджено - орієнтовний % пошкодження
				на 01.01.2022	на 01.01.2023		

м. Мерефа	Комунальний заклад «Мереф'янська музична школа» Мереф'янської міської ради Харківської області	240,7	150	199	198	х	х
	Комунальна установа "Мереф'янський міський будинок творчості" Мереф'янської міської ради Харківської області	297 м <sup>2</sup>	150	140	155	х	х
	Комунальне підприємство Мереф'янської міської ради Кіноцентр "Спутник"	825 м <sup>2</sup>	300	300	300	х	х
	Комунальний заклад "Мереф'янська міська центральна бібліотека" Мереф'янської міської ради Харківської області	275 м <sup>2</sup>	х	х	х	х	х
сел. Селекційне	Комунальна установа "Мереф'янський міський будинок культури" Мереф'янської міської ради Харківської області	1739 м <sup>2</sup>	х	х	х	Зруйновано	100%
сел. Утківка	Комунальна установа "Утківський селищний клуб" Мереф'янської міської ради Харківської області	283,2 м <sup>2</sup>	200	70	50	х	х
с. Яковлівка	"Яковлівський сільський клуб" Мереф'янської міської ради Харківської області	200 м <sup>2</sup>	50	45	50	Пошкоджено	20%

## Перелік об'єктів культурної спадщини на території ТГ

№ з/п	Тип пам'ятки	Значення пам'ятки	Назва	Адреса об'єкту	Форма власності	Власник / балансоутримувач	Категорія пошкодження об'єкту	Охоронний номер	Джерело даних	Примітка
1	історії	місцевого	Братська могила 1941-1945 рр. 1967р.	с. Лелюки	комунальна власність	Мереф'янська ТГ Харівської області	не пошкоджено	4316-Ха	Наказ МКІП України №10 від 14.01.2021	
2	історії	місцевого	Братська могила 1941-1945 рр. 1946р.	м. Мерефа, вул. 8 Березня	комунальна власність	Мереф'янська ТГ Харівської області	не пошкоджено	4323-Ха	Наказ МКІП України №10 від 14.01.2021	
3	історії	місцевого	Братська могила червоноармійця м 1918 р., 1919 р., 1964 р.	м. Мерефа, вул. Дніпровська	комунальна власність	Мереф'янська ТГ Харівської області	не пошкоджено	1361	Рішення виконавчого комітету Харківської обласної ради депутатів трудящих №61 від 25.01.1972	
4	історії	місцевого	Пам'ятник радянським воїнам визволителям 1941-1945 рр.	м. Мерефа, кладовище по вул. Шевченка	комунальна власність	Мереф'янська ТГ Харівської області	не пошкоджено	4324-Ха	Наказ МКІП України №10 від 14.01.2021	Перенесено з вул. Дніпровська
5	історії	місцевого	Братська могила 1941-1945 рр. 1965 р., 1967 р.	м. Мерефа, вул. Конституції	комунальна власність	Мереф'янська ТГ Харівської області	не пошкоджено	4325-Ха	Наказ МКІП України №10 від 14.01.2021	
6	історії	місцевого	Місце загибелі командира 458 стрілецького полку 111-ї стрілецької дивізії героя Радянського Союзу С.І Полянського 1943 р.	м. Мерефа, вул. Леонівська 82, на території склозаводу	комунальна власність	Мереф'янська ТГ Харівської області	не пошкоджено	4326-Ха	Наказ МКІП України №10 від 14.01.2021	

7	історії	місцевого	Пам'ятник Двічі Герою Радянського Союзу З.К. Слюсаренку	м. Мерефа, вул. Леонівська 82, на території склозаводу	комунальна власність	Мереф'янська ТГ Харівської області	не пошкоджено	4327-Ха	Наказ МКІП України №10 від 14.01.2021	
8	історії	місцевого	Братська могила 1941-1945 рр. 1952 р., 1967 р.	м. Мерефа, вул. Шевченка	комунальна власність	Мереф'янська ТГ Харівської області	не пошкоджено	4328-Ха	Наказ МКІП України №10 від 14.01.2021	
9	історії	місцевого	Братська могила 1941-1945 рр., 1966 р.	м. Мерефа, 4 км Південної залізниці	комунальна власність	Мереф'янська ТГ Харівської області	не пошкоджено	4329-Ха	Наказ МКІП України №10 від 14.01.2021	
10	історії	місцевого	Братська могила 1941-1945 рр., 1965 р.	м. Мерефа, біля залізниці	комунальна власність	Мереф'янська ТГ Харівської області	не пошкоджено	4330-Ха	Наказ МКІП України №10 від 14.01.2021	
11	історії	місцевого	Пам'ятник І. Сірку 1993 р.	м. Мерефа, майдан Перемоги	комунальна власність	Мереф'янська ТГ Харівської області	не пошкоджено	4331-Ха	Наказ МКІП України №10 від 14.01.2021	
12	історії	місцевого	Пам'ятний знак Герою Радянського Союзу С.П. Зоріну 1941-1945 рр.	м. Мерефа, за межами міста	комунальна власність	Мереф'янська ТГ Харівської області	не пошкоджено	4332-Ха	Наказ МКІП України №10 від 14.01.2021	
13	історії	місцевого	Братська могила 1941-1945 рр. 1965 р.	с. Нижня Озеряна	комунальна власність	Мереф'янська ТГ Харівської області	не пошкоджено	4338-Ха	Наказ МКІП України №10 від 14.01.2021	
14	історії	місцевого	Братська могила 1941-1945 рр. 1952 р.	сел-ще Селекційне	комунальна власність	Мереф'янська ТГ Харівської області	не пошкоджено	4356-Ха	Наказ МКІП України №10 від 14.01.2021	
15	історії	місцевого	Братська могила 1941-1945 рр. 1965 р.	смт Утківка	комунальна власність	Мереф'янська ТГ Харівської області	не пошкоджено	4366-Ха	Наказ МКІП України №10 від 14.01.2021	



16	історії	місцевого	Братська могила 1941-1945 рр. 1957 р.	с. Яковлівка	комунальна власність	Мереф'янська ТГ Харівської області	не пошкоджено	4371-Ха	Наказ МКІП України №10 від 14.01.2021	
17	архітектури	місцевого	«Споживче товариство»	м. Мерефа, вул. Савченка, 25	комунальна власність	Мереф'янська ТГ Харівської області	не пошкоджено	7653-Ха	Наказ МКІП від 04.06.2020 №1883	
18	археології	місцевого	Багатошарове поселення Утківка	смт Утківка, на правому березі р. Мжі, за 200 м. на захід від залізничної платформи "Селекційна"	комунальна власність	Мереф'янська ТГ Харівської області	не пошкоджено	-	Наказ УКіТ від 28.11.07 №361	
19	археології	місцевого	Поселення Мерефа VI	На південно-східній околиці м. Мерефа, 175 м. на південь від залізничної колії	комунальна власність	Мереф'янська ТГ Харівської області	не пошкоджено	-	Наказ УКіТ від 12.01.10 №01	
20	археології	місцевого	Багатошарове поселення Селекційне 1	м. Мерефа, на правому березі р. Мжі, на схід від Сімферопольської магістралі	комунальна власність	Мереф'янська ТГ Харівської області	не пошкоджено	-	Наказ УКіТ від 28.11.07 №361	
21	археології	місцевого	Багатошарове поселення Селекційне 2	м. Мерефа, на правому березі р. Мжі, на схід від поселення "Селекційне 1"	комунальна власність	Мереф'янська ТГ Харівської області	не пошкоджено	-	Наказ УКіТ від 28.11.07 №361	
22	археології	місцевого	Багатошарове поселення Селекційне 3	м. Мерефа, на правому березі р. Мжі, на схід від поселення "Селекційне 2"	комунальна власність	Мереф'янська ТГ Харівської області	не пошкоджено	-	Наказ УКіТ від 28.11.07 №361	
23	археології	місцевого	Багатошарове поселення Селекційне 4	м. Мерефа, на правому березі р. Мжі, на схід від поселення "Селекційне 3"	комунальна власність	Мереф'янська ТГ Харівської області	не пошкоджено	-	Наказ УКіТ від 28.11.07 №361	

24	археології	місцевого	Кургани (у кількості 6 од.) ІІІ тис.до.н.е - І тис.н.е	с. Олександрівка	комунальна власність	Мереф'янська ТГ Харівської області	не пошкоджено	5035-Ха	Наказ МКІП від 03.09.2020 №2088	
25	археології	місцевого	Курган № 1	с. Яковлівка, за 2,77 км на північ від шосейної дороги на південно-західній околиці с. Яковлівка у напрямку с. Яковлівка-м. Мерефа	комунальна власність	Мереф'янська ТГ Харівської області	не пошкоджено	8962/1-Ха	Наказ МКУ №326 від 18.04.2017	
26	археології	місцевого	Курган № 2	с. Яковлівка, за 2,7 км на північ від шосейної дороги на південно-західній околиці с. Яковлівка у напрямку с. Яковлівка-м. Мерефа	комунальна власність	Мереф'янська ТГ Харівської області	не пошкоджено	8962/2-Ха	Наказ МКУ №326 від 18.04.2017	
27	археології	місцевого	Курган № 3	с. Яковлівка, за 2,75 км на північ від шосейної дороги на південно-західній околиці с. Яковлівка у напрямку с. Яковлівка-м. Мерефа	комунальна власність	Мереф'янська ТГ Харівської області	не пошкоджено	8962/3-Ха	Наказ МКУ №326 від 18.04.2017	
28	археології	місцевого	Курган № 4	с. Яковлівка, за 2,76 км на північ від шосейної дороги на південно-західній околиці с. Яковлівка у напрямку	комунальна власність	Мереф'янська ТГ Харівської області	не пошкоджено	8962/4-Ха	Наказ МКУ №326 від 18.04.2017	

				с. Яковлівка - м. Мерефа						
29	археології	місцевого	Курган № 5	с. Яковлівка, за 2,77 км на північ від шосейної дороги на південно-західній околиці с. Яковлівка у напрямку с. Яковлівка - м. Мерефа	комунальна власність	Мереф'янська ТГ Харівської області	не пошкоджено	8962/5-Ха	Наказ МКУ №326 від 18.04.2017	
30	археології	місцевого	Курган № 6	с. Яковлівка, за 2,78 км на північ від шосейної дороги на південно-західній околиці с. Яковлівка у напрямку с. Яковлівка-м. Мерефа	комунальна власність	Мереф'янська ТГ Харівської області	не пошкоджено	8962/6-Ха	Наказ МКУ №326 від 18.04.2017	
31	археології	місцевого	Курган № 7	с. Яковлівка, за 2,782 км на північ від шосейної дороги на південно-західній околиці с. Яковлівка у напрямку с. Яковлівка-м. Мерефа	комунальна власність	Мереф'янська ТГ Харівської області	не пошкоджено	8962/7-Ха	Наказ МКУ №326 від 18.04.2017	
32	археології	місцевого	Курган № 8	с. Яковлівка, за 2,8 км на північ від шосейної дороги на південно-західній околиці с. Яковлівка у напрямку с.	комунальна власність	Мереф'янська ТГ Харівської області	не пошкоджено	8962/8-Ха	Наказ МКУ №326 від 18.04.2017	

				Яковлівка-м. Мерефа						
33	археології	місцевого	Курган № 9	с. Яковлівка, за 2,79 км на північ від шосейної дороги на південно-західній околиці с. Яковлівка у напрямку с. Яковлівка-м. Мерефа	комунальна власність	Мереф'янська ТГ Харівської області	не пошкоджено	8962/9-Ха	Наказ МКУ №326 від 18.04.2017	
34	археології	місцевого	Курган № 10	с. Яковлівка, за 2,8 км на північ від шосейної дороги на південно-західній околиці с. Яковлівка у напрямку с. Яковлівка-м. Мерефа	комунальна власність	Мереф'янська ТГ Харівської області	не пошкоджено	8962/10-Ха	Наказ МКУ №326 від 18.04.2017	
35	археології	місцевого	Курган № 11	с. Яковлівка, за 2,8 км на північ від шосейної дороги на південно-західній околиці с. Яковлівка у напрямку с. Яковлівка-м. Мерефа	комунальна власність	Мереф'янська ТГ Харівської області	не пошкоджено	8962/11-Ха	Наказ МКУ №326 від 18.04.2017	
36	археології	місцевого	Курган № 12	с. Яковлівка, за 2,8 км на північ від шосейної дороги на південно-західній околиці с. Яковлівка у напрямку с. Яковлівка-м. Мерефа	комунальна власність	Мереф'янська ТГ Харівської області	не пошкоджено	8962/12-Ха	Наказ МКУ №326 від 18.04.2017	

37	археології	місцевого	Курган № 13	с. Яковлівка, за 2,8 км на північ від шосейної дороги на південно-західній околиці с. Яковлівка у напрямку с. Яковлівка-м. Мерефа	комунальна власність	Мереф'янська ТГ Харівської області	не пошкоджено	8962/13-Ха	Наказ МКУ №326 від 18.04.2017	
38	археології	місцевого	Курган № 14	с. Яковлівка, за 2,78 км на північ від шосейної дороги на південно-західній околиці с. Яковлівка у напрямку с. Яковлівка-м. Мерефа	комунальна власність	Мереф'янська ТГ Харівської області	не пошкоджено	8962/14-Ха	Наказ МКУ №326 від 18.04.2017	
39	археології	місцевого	Курган № 15	с. Яковлівка, за 2,78 км на північ від шосейної дороги на південно-західній околиці с. Яковлівка у напрямку с. Яковлівка-м. Мерефа	комунальна власність	Мереф'янська ТГ Харівської області	не пошкоджено	8962/15-Ха	Наказ МКУ №326 від 18.04.2017	
40	археології	місцевого	Курган № 16	с. Яковлівка, за 2,79 км на північ від шосейної дороги на південно-західній околиці с. Яковлівка у напрямку с. Яковлівка-м. Мерефа	комунальна власність	Мереф'янська ТГ Харівської області	не пошкоджено	8962/16-Ха	Наказ МКУ №326 від 18.04.2017	

41	археології	місцевого	Курган № 17	с. Яковлівка, за 2,78 км на північ від шосейної дороги на південно-західній околиці с. Яковлівка у напрямку с. Яковлівка-м. Мерефа	комунальна власність	Мереф'янська ТГ Харівської області	не пошкоджено	8962/17-Ха	Наказ МКУ №326 від 18.04.2017	
42	археології	місцевого	Курган № 18	с. Яковлівка, за 2,79 км на північ від шосейної дороги на південно-західній околиці с. Яковлівка у напрямку с. Яковлівка-м. Мерефа	комунальна власність	Мереф'янська ТГ Харівської області	не пошкоджено	8962/18-Ха	Наказ МКУ №326 від 18.04.2017	
43	археології	місцевого	Курган № 19	с. Яковлівка, за 2,79 км на північ від шосейної дороги на південно-західній околиці с. Яковлівка у напрямку с. Яковлівка-м. Мерефа	комунальна власність	Мереф'янська ТГ Харівської області	не пошкоджено	8962/19-Ха	Наказ МКУ №326 від 18.04.2017	
44	археології	місцевого	Курган № 20	с. Яковлівка, за 2,78 км на північ від шосейної дороги на південно-західній околиці с. Яковлівка у напрямку с. Яковлівка-м. Мерефа	комунальна власність	Мереф'янська ТГ Харівської області	не пошкоджено	8962/20-Ха	Наказ МКУ №326 від 18.04.2017	

45	археології	місцевого	Курган № 21	с. Яковлівка, за 2,76 км на північ від шосейної дороги на південно-західній околиці с. Яковлівка у напрямку с. Яковлівка-м. Мерефа	комунальна власність	Мереф'янська ТГ Харівської області	не пошкоджено	8962/21-Ха	Наказ МКУ №326 від 18.04.2017	
46	археології	місцевого	Курган № 22	с. Яковлівка, за 2,74 км на північ від шосейної дороги на південно-західній околиці с. Яковлівка у напрямку с. Яковлівка-м. Мерефа	комунальна власність	Мереф'янська ТГ Харівської області	не пошкоджено	8962/22-Ха	Наказ МКУ №326 від 18.04.2017	
47	археології	місцевого	Курган № 23	с. Яковлівка, за 2,74 км на північ від шосейної дороги на південно-західній околиці с. Яковлівка у напрямку с. Яковлівка-м. Мерефа	комунальна власність	Мереф'янська ТГ Харівської області	не пошкоджено	8962/23-Ха	Наказ МКУ №326 від 18.04.2017	
48	археології	місцевого	Курган № 24	с. Яковлівка, за 2,74 км на північ від шосейної дороги на південно-західній околиці с. Яковлівка у напрямку с. Яковлівка-м. Мерефа	комунальна власність	Мереф'янська ТГ Харівської області	не пошкоджено	8962/24-Ха	Наказ МКУ №326 від 18.04.2017	

49	археології	місцевого	Курган № 25	с. Яковлівка, за 2,73 км на північ від шосейної дороги на південно-західній околиці с. Яковлівка у напрямку с. Яковлівка-м. Мерефа	комунальна власність	Мереф'янська ТГ Харівської області	не пошкоджено	8962/25-Ха	Наказ МКУ №326 від 18.04.2017	
50	археології	місцевого	Курган № 26	с. Яковлівка, за 2,71 км на північ від шосейної дороги на південно-західній околиці с. Яковлівка у напрямку с. Яковлівка-м. Мерефа	комунальна власність	Мереф'янська ТГ Харівської області	не пошкоджено	8962/26-Ха	Наказ МКУ №326 від 18.04.2017	
51	археології	місцевого	Курган № 27	с. Яковлівка, за 2,7 км на північ від шосейної дороги на південно-західній околиці с. Яковлівка у напрямку с. Яковлівка-м. Мерефа	комунальна власність	Мереф'янська ТГ Харівської області	не пошкоджено	8962/27-Ха	Наказ МКУ №326 від 18.04.2017	
52	археології	місцевого	Курган № 28	с. Яковлівка, за 2,7 км на північ від шосейної дороги на південно-західній околиці с. Яковлівка у напрямку с. Яковлівка-м. Мерефа	комунальна власність	Мереф'янська ТГ Харівської області	не пошкоджено	8962/28-Ха	Наказ МКУ №326 від 18.04.2017	



53	археології	місцевого	Курган № 29	с. Яковлівка, за 2,69 км на північ від шосейної дороги на південно-західній околиці с. Яковлівка у напрямку с. Яковлівка-м. Мерефа	комунальна власність	Мереф'янська ТГ Харівської області	не пошкоджено	8962/29-Ха	Наказ МКУ №326 від 18.04.2017	
54	археології	місцевого	Курган № 30	с. Яковлівка, за 2,7 км на північ від шосейної дороги на південно-західній околиці с. Яковлівка у напрямку с. Яковлівка-м. Мерефа	комунальна власність	Мереф'янська ТГ Харівської області	не пошкоджено	8962/30-Ха	Наказ МКУ №326 від 18.04.2017	
55	археології	місцевого	Курган № 31	с. Яковлівка, за 2,68 км на північ від шосейної дороги на південно-західній околиці с. Яковлівка у напрямку с. Яковлівка-м. Мерефа	комунальна власність	Мереф'янська ТГ Харівської області	не пошкоджено	8962/31-Ха	Наказ МКУ №326 від 18.04.2017	
56	археології	місцевого	Курган № 32	с. Яковлівка, за 2,67 км на північ від шосейної дороги на південно-західній околиці с. Яковлівка у напрямку с. Яковлівка-м. Мерефа	комунальна власність	Мереф'янська ТГ Харівської області	не пошкоджено	8962/32-Ха	Наказ МКУ №326 від 18.04.2017	

57	археології	місцевого	Курган № 33	с. Яковлівка, за 2,66 км на північ від шосейної дороги на південно-західній околиці с. Яковлівка у напрямку с. Яковлівка-м. Мерефа	комунальна власність	Мереф'янська ТГ Харівської області	не пошкоджено	8962/33-Ха	Наказ МКУ №326 від 18.04.2017	
58	археології	місцевого	Курган № 34	с. Яковлівка, за 2,66 км на північ від шосейної дороги на південно-західній околиці с. Яковлівка у напрямку с. Яковлівка-м. Мерефа	комунальна власність	Мереф'янська ТГ Харівської області	не пошкоджено	8962/34-Ха	Наказ МКУ №326 від 18.04.2017	
59	археології	місцевого	Курган № 35	с. Яковлівка, за 2,65 км на північ від шосейної дороги на південно-західній околиці с. Яковлівка у напрямку с. Яковлівка-м. Мерефа	комунальна власність	Мереф'янська ТГ Харівської області	не пошкоджено	8962/35-Ха	Наказ МКУ №326 від 18.04.2017	
60	археології	місцевого	Курган № 36	с. Яковлівка, за 2,64 км на північ від шосейної дороги на південно-західній околиці с. Яковлівка у напрямку с. Яковлівка-м. Мерефа	комунальна власність	Мереф'янська ТГ Харівської області	не пошкоджено	8962/36-Ха	Наказ МКУ №326 від 18.04.2017	

61	археології	місцевого	Курган № 37	с. Яковлівка, за 2,63 км на північ від шосейної дороги на південно-західній околиці с. Яковлівка у напрямку с. Яковлівка-м. Мерефа	комунальна власність	Мереф'янська ТГ Харівської області	не пошкоджено	8962/37-Ха	Наказ МКУ №326 від 18.04.2017	
62	археології	місцевого	Курган № 38	с. Яковлівка, за 2,64 км на північ від шосейної дороги на південно-західній околиці с. Яковлівка у напрямку с. Яковлівка-м. Мерефа	комунальна власність	Мереф'янська ТГ Харівської області	не пошкоджено	8962/38-Ха	Наказ МКУ №326 від 18.04.2017	
63	археології	місцевого	Курган № 39	с. Яковлівка, за 2,63 км на північ від шосейної дороги на південно-західній околиці с. Яковлівка у напрямку с. Яковлівка-м. Мерефа	комунальна власність	Мереф'янська ТГ Харівської області	не пошкоджено	8962/39-Ха	Наказ МКУ №326 від 18.04.2017	
64	археології	місцевого	Курган № 40	с. Яковлівка, за 2,63 км на північ від шосейної дороги на південно-західній околиці с. Яковлівка у напрямку с. Яковлівка-м. Мерефа	комунальна власність	Мереф'янська ТГ Харівської області	не пошкоджено	8962/40-Ха	Наказ МКУ №326 від 18.04.2017	

65	археології	місцевого	Курган № 41	с. Яковлівка, за 2,64 км на північ від шосейної дороги на південно-західній околиці с. Яковлівка у напрямку с. Яковлівка-м. Мерефа	комунальна власність	Мереф'янська ТГ Харівської області	не пошкоджено	8962/41-Ха	Наказ МКУ №326 від 18.04.2017	
66	археології	місцевого	Курган № 42	с. Яковлівка, за 2,64 км на північ від шосейної дороги на південно-західній околиці с. Яковлівка у напрямку с. Яковлівка-м. Мерефа	комунальна власність	Мереф'янська ТГ Харівської області	не пошкоджено	8962/42-Ха	Наказ МКУ №326 від 18.04.2017	
67	археології	місцевого	Курган № 43	с. Яковлівка, за 2,66 км на північ від шосейної дороги на південно-західній околиці с. Яковлівка у напрямку с. Яковлівка-м. Мерефа	комунальна власність	Мереф'янська ТГ Харівської області	не пошкоджено	8962/43-Ха	Наказ МКУ №326 від 18.04.2017	
68	археології	місцевого	Курган № 44	с. Яковлівка, за 2,65 км на північ від шосейної дороги на південно-західній околиці с. Яковлівка у напрямку с. Яковлівка-м. Мерефа	комунальна власність	Мереф'янська ТГ Харівської області	не пошкоджено	8962/44-Ха	Наказ МКУ №326 від 18.04.2017	

69	археології	місцевого	Курган № 45	с. Яковлівка, за 2,67 км на північ від шосейної дороги на південно-західній околиці с. Яковлівка у напрямку с. Яковлівка-м. Мерефа	комунальна власність	Мереф'янська ТГ Харівської області	не пошкоджено	8962/45-Ха	Наказ МКУ №326 від 18.04.2017	
70	археології	місцевого	Курган № 46	с. Яковлівка, за 2,67 км на північ від шосейної дороги на південно-західній околиці с. Яковлівка у напрямку с. Яковлівка-м. Мерефа	комунальна власність	Мереф'янська ТГ Харівської області	не пошкоджено	8962/46-Ха	Наказ МКУ №326 від 18.04.2017	
71	археології	місцевого	Курган № 47	с. Яковлівка, за 2,67 км на північ від шосейної дороги на південно-західній околиці с. Яковлівка у напрямку с. Яковлівка-м. Мерефа	комунальна власність	Мереф'янська ТГ Харівської області	не пошкоджено	8962/47-Ха	Наказ МКУ №326 від 18.04.2017	
72	археології	місцевого	Курган № 48	с. Яковлівка, за 2,69 км на північ від шосейної дороги на південно-західній околиці с. Яковлівка у напрямку с. Яковлівка-м. Мерефа	комунальна власність	Мереф'янська ТГ Харівської області	не пошкоджено	8962/48-Ха	Наказ МКУ №326 від 18.04.2017	

73	археології	місцевого	Курган № 49	с. Яковлівка, за 2,69 км на північ від шосейної дороги на південно-західній околиці с. Яковлівка у напрямку с. Яковлівка-м. Мерефа	комунальна власність	Мереф'янська ТГ Харівської області	не пошкоджено	8962/49-Ха	Наказ МКУ №326 від 18.04.2017	
74	археології	місцевого	Курган № 50	с. Яковлівка, за 2,71 км на північ від шосейної дороги на південно-західній околиці с. Яковлівка у напрямку с. Яковлівка-м. Мерефа	комунальна власність	Мереф'янська ТГ Харівської області	не пошкоджено	8962/50-Ха	Наказ МКУ №326 від 18.04.2017	
75	археології	місцевого	Курган № 51	с. Яковлівка, за 2,71 км на північ від шосейної дороги на південно-західній околиці с. Яковлівка у напрямку с. Яковлівка-м. Мерефа	комунальна власність	Мереф'янська ТГ Харівської області	не пошкоджено	8962/51-Ха	Наказ МКУ №326 від 18.04.2017	
76	археології	місцевого	Курган № 52	с. Яковлівка, за 2,72 км на північ від шосейної дороги на південно-західній околиці с. Яковлівка у напрямку с. Яковлівка-м. Мерефа	комунальна власність	Мереф'янська ТГ Харівської області	не пошкоджено	8962/52-Ха	Наказ МКУ №326 від 18.04.2017	
77	археології	місцевого	Курган № 53	с. Яковлівка, за 2,74 км на північ від шосейної	комунальна власність	Мереф'янська ТГ Харівської області	не пошкоджено	8962/53-Ха	Наказ МКУ №326 від 18.04.2017	

				дороги на південно-західній околиці с. Яковлівка у напрямку с. Яковлівка-м. Мерефа						
78	археології	місцевого	Курган № 54	с. Яковлівка, за 2,73 км на північ від шосейної дороги на південно-західній околиці с. Яковлівка у напрямку с. Яковлівка-м. Мерефа	комунальна власність	Мереф'янська ТГ Харівської області	не пошкоджено	8962/54-Ха	Наказ МКУ №326 від 18.04.2017	
79	археології	місцевого	Курган № 55	с. Яковлівка, за 2,76 км на північ від шосейної дороги на південно-західній околиці с. Яковлівка у напрямку с. Яковлівка-м. Мерефа	комунальна власність	Мереф'янська ТГ Харівської області	не пошкоджено	8962/55-Ха	Наказ МКУ №326 від 18.04.2017	
80	археології	місцевого	Курган № 56	с. Яковлівка, за 2,74 км на північ від шосейної дороги на південно-західній околиці с. Яковлівка у напрямку с. Яковлівка-м. Мерефа	комунальна власність	Мереф'янська ТГ Харівської області	не пошкоджено	8962/56-Ха	Наказ МКУ №326 від 18.04.2017	
81	археології	місцевого	Городище, Скіфський час	с. Яковлівка, 2 км на південь від села	комунальна власність	Мереф'янська ТГ Харівської області	не пошкоджено	5043-Ха	Наказ МКІП України №2088 від 03.09.2020 р.	

82	археології	місцевого	Могильник курганний (у кількості 10 од.) III тис. до н.е. – I тис. н.е	с. Яковлівка	не визначено	-	не пошкоджено	5044-Ха	Наказ МКІП України №2088 від 03.09.2020 р.
83	археології	місцевого	Поселення «Мерефа I»	Мереф'янська територіальна громада	не визначено	-	не пошкоджено	-	Додаток до листа Департаменту культури і туризму Харківської ОДА від 14.01.2021 №05-25/100
84	археології	місцевого	Поселення «Мерефа II»	Мереф'янська територіальна громада	не визначено	-	не пошкоджено	-	Додаток до листа Департаменту культури і туризму Харківської ОДА від 14.01.2021 №05-25/100
85	археології	місцевого	Поселення «Мерефа III»	Мереф'янська територіальна громада	не визначено	-	не пошкоджено	-	Додаток до листа Департаменту культури і туризму Харківської ОДА від 14.01.2021 №05-25/100
86	археології	місцевого	Курганний могильник «Мерефа-Вишка»	Мереф'янська територіальна громада	не визначено	-	не пошкоджено	-	Додаток до листа Департаменту культури і туризму Харківської ОДА від 14.01.2021 №05-25/100



87	археології	місцевого	13 курганів III тис. до н.е. – I тис. н.е	Мереф'янська територіальна груда	не визначено	-	не пошкоджено	-	Додаток до листа Департаменту культури і туризму Харківської ОДА від 14.01.2021 №05-25/100
88	археології	місцевого	4 поселення скіфського часу	Мереф'янська територіальна груда	не визначено	-	не пошкоджено	-	Додаток до листа Департаменту культури і туризму Харківської ОДА від 14.01.2021 №05-25/100

Детальна інформація Розділу 5 ПКВ

Таблиця Д.1.6.1

Інформація про пошкодження

Назва населеного пункту	Тип об'єкта інфраструктури	Кількість, од.					Загальна площа, м <sup>2</sup>	Орієнтовна загальна площа пошкоджень, м <sup>2</sup>	Інформація про обстеження пошкоджень/руйнувань		
		Всього, од.	Всього, квартир	у т.ч. за ступенем руйнування					візуальн ого	комісій-ного	техніч-ного
				I	II	III					
місто Мерефа	<i>Житлова інфраструктура, у т.ч.:</i>										
	багатоквартирний будинок	11	44	41	3	0	5.831	720,00	7	7	0
	будинок садибного типу	100	X	100	0	0	7.000	870,00	100	23	0
	<i>Господарські споруди на приватних земельних ділянках</i>	26	X	26	0	0	520	200,00	0	0	0
	<i>Освітні заклади, у т.ч.:</i>										
	заклади дошкільної освіти	3	X	0	0	0	0	0	0	0	0
	заклади загальної середньої освіти	5	X	0	1	1	3.350	2.371,60	1	0	1
	заклади професійно-технічної освіти	1	X	0	0	0	0	0	0	0	0
	заклади вищої освіти	0	X	0	0	0	0	0	0	0	0
	заклади позашкільної освіти	3	X	0	0	0	0	0	0	0	0
	<i>Заклади охорони здоров'я, у т.ч.:</i>										
	поліклініки	0	X	0	0	0	0	0	0	0	0
	лікарні	1	X	0	0	0	0	0	0	0	0
	фельдшерсько-акушерські пункти	0	X	0	0	0	0	0	0	0	0
	аптеки	11	X	0	0	0	0	0	0	0	0
сел.Селекційне	<i>Житлова інфраструктура, у т.ч.:</i>										
	багатоквартирний будинок	11	97	96	1	0	5.820	4.850,00	8	5	0

	будинок садибного типу	42	X	42	0	0	2.940	1.680,00	42	27	0
	дачний або садовий будинок	0	X	0	0	0	0	0	0	0	0
	<b>Освітні заклади, у т.ч.:</b>										
	заклади дошкільної освіти	1	X	0	0	0	0	0	0	0	0
	заклади загальної середньої освіти	1	X	0	0	0	0	0	0	0	0
	<b>Заклади культури</b>	<b>1</b>	<b>X</b>	<b>0</b>	<b>0</b>	<b>1</b>	<b>1.739</b>	<b>1.739,00</b>	<b>1</b>	<b>0</b>	<b>1</b>
	<b>Об'єкти для занять спортом</b>	<b>1</b>	<b>X</b>	<b>0</b>	<b>0</b>	<b>0</b>	<b>0</b>	<b>0</b>	<b>0</b>	<b>0</b>	<b>0</b>
с. Яковлівка	<b>Житлова інфраструктура, у т.ч.:</b>										
	багатоквартирний дім	3	24	24	0	0	1.200	340,00	7	5	0
	садибна житлова будівля	128	X	40	59	29	8.960	2.800,00	145	47	0
	<b>Господарські споруди на приватних земельних ділянках</b>	<b>55</b>	<b>X</b>	<b>20</b>	<b>30</b>	<b>50</b>	<b>1.650</b>	<b>825,00</b>	<b>55</b>	<b>0</b>	<b>0</b>
	<b>Освітні заклади, у т.ч.:</b>										
	заклади дошкільної освіти	1	X	0	1	0	113	105,00	1	0	1
	заклади загальної середньої освіти	1	X	0	1	0	674	640,00	1	0	1
	<b>Заклади охорони здоров'я, у т.ч.:</b>										
	фельдшерсько-акушерські пункти	1	X	0	0	0	0	0	0	0	0
	аптеки	0	X	0	0	0	0	0	0	0	0
	<b>Заклади культури</b>	<b>1</b>	<b>X</b>	<b>1</b>	<b>0</b>	<b>0</b>	<b>303</b>	<b>230,00</b>	<b>1</b>	<b>0</b>	<b>1</b>
<b>Об'єкти для занять спортом</b>	<b>0</b>	<b>X</b>									
с.Олександрівка	<b>Житлова інфраструктура, у т.ч.:</b>										
	багатоквартирний дім										
	садибна житлова будівля	5	X	5	0	0	336	100,00	5	0	1
	<b>Господарські споруди на приватних земельних ділянках</b>	<b>1</b>	<b>X</b>	<b>1</b>	<b>0</b>	<b>0</b>	<b>20</b>	<b>6,00</b>	<b>1</b>	<b>0</b>	<b>1</b>

**Характеристика об'єктів історико-культурної спадщини  
Мереф'янської територіальної громади**

№ п/п	Види об'єктів	Місце розташування, населений пункт (описово)	Площа, га або м <sup>2</sup>
<i>Історико-культурні заповідники, музеї-заповідники, меморіальні парки, меморіальні (цивільні та військові) кладовища, могили, історичні або меморіальні садиби, будинки, споруди і пам'ятні місця, пов'язані з історичними подіями</i>			
1	Музей-садиба	62471, Харківська область, Харківський район, село Нижня Озеряна, пров. Садовий, 3. Музей-садиба «Українська хата» - український дім, який побудований в 1865 році та при будівництві якого використовувалося міцне дубове дерево. Останні постояльці жили там в 1990-х роках, після чого його було викуплено та відтворено автентичну українську хату 18-19 століття в її первісному вигляді. Колекція речей, одягу, предметів побуту та інших артефактів збиралася по всій Україні. Дитяча колискова, вишиванки, рогачі і рушники – на це все можна подивитися, сфотографувати і доторкнутися	
2	Пам'ятне місце, пов'язане історичними подіями	62472, Харківська область, Харківський район, м. Мерефа, майдан Перемоги. Погруддя Івана Дмитровича Сірка – українського полководця, подільського шляхтича, калницького полковника, легендарного кошового отамана Запорізької Січі й усього Війська Запорізького Низового, який здобув перемогу в 65-ти боях.	25 м <sup>2</sup>
<b>Історичні</b>			
1	Братська могила	м. Мерефа Мереф'янської міської територіальної громади, вул. 8 Березня	
2	Братська могила червоноармійців	м. Мерефа Мереф'янської міської територіальної громади, вул. Дніпровська	
3	Пам'ятник радянським воїнам-визволителям	м. Мерефа Мереф'янської міської територіальної громади, вул. Дніпровська	
4	Братська могила	м. Мерефа Мереф'янської міської територіальної громади, вул. Конституції (кол.Жовтнева)	
5	Місце загибелі командира 458 стрілецького полку 111-тої стрілецької дивізії Героя Радянського Союзу С. І. Полянського	м. Мерефа Мереф'янської міської територіальної громади, вул. Леонівська, 82, на території склозаводу	
6	Пам'ятник Двічі Герою Радянського Союзу З. К. Слюсаренку	м. Мерефа Мереф'янської міської територіальної громади, вул. Леонівська, 82, на території склозаводу	
7	Братська могила	м. Мерефа Мереф'янської міської територіальної громади, вул. Шевченка	
8	Братська могила	м. Мерефа Мереф'янської міської територіальної громади, 4 км Південної залізниці	
9	Братська могила	м. Мерефа Мереф'янської міської територіальної громади, біля залізниці	

10	Пам'ятник І. Сірку	м. Мерефа Мереф'янської міської територіальної громади, майдан Перемоги	
11	Пам'ятний знак Герою Радянського Союзу С. П. Зоріну	м. Мерефа Мереф'янської міської територіальної громади, за містом	
12	Братська могила	с. Лелюки Мереф'янської міської територіальної громади	
13	Братська могила	с. Нижня Озеряна Мереф'янської міської територіальної громади	
14	Братська могила	сел. Селекційне Мереф'янської міської територіальної громади	
15	Братська могила	сел. Утківка Мереф'янської міської територіальної громади	
16	Братська могила	с. Яковлівка Мереф'янської міської територіальної громади	
<i>Архітектурні ансамблі і комплекси, історичні центри, квартали, площі, залишки стародавнього планування і забудови населених пунктів, споруди цивільної, промислової, військової, культової архітектури, народного зодчества, садово-паркові комплекси, фонові забудова</i>			
1	Пам'ятка архітектури	62472, Харківська область, Харківський район, м. Мерефа, вул. Савченка, 25. Комунальний заклад «Мереф'янський ліцей №1 імені І.Я. Перемота». У 1993 році отримав статус пам'ятки архітектури.	

Додаток 1.7  
до проекту Програми комплексного  
відновлення Мереш'янської ТГ

Детальна інформація Розділу 6 ПКВ

Таблиця Д.1.7.1

Перелік містобудівної документації в межах територіальної громади

Пор. №	Назва містобудівної документації	Населений пункт	Рік розробки	Наявність електронної копії (формат)	Наявність паперового примірника, включаючи пояснювальну записку і графічні матеріали	Необхідність внесення змін/розроблення	Ступінь реалізації містобудівної документації, %	Наявність плану зонування території
1	Генеральний план	м. Мереша	1978	PDF (скановані копії)	є	Так	Інформація відсутня	-
2	Генеральний план	сел. Утківка	1971	PDF (скановані копії)	є	Так	Інформація відсутня	-
3	Генеральний план	с. Верхня Озеряна	1984	PDF (скановані копії)	є	Так	Інформація відсутня	-
4	Генеральний план	с. Кринички	1984	PDF (скановані копії)	є	Так	Інформація відсутня	-
5	Схема планування сільської ради суміщена з генеральним планом	с. Яковлівка	2010	PDF (скановані копії)	є	Ні	Інформація відсутня	-
6	Генеральний план	с. Олександрівка	2015	PDF (скановані копії)	є	Ні	Інформація відсутня	є
7	Генеральний план	сел. Селекційне	1974	ні	ні	Так	Інформація відсутня	-

## Додаток 1.8

до проекту Програми комплексного відновлення Мереп'янської ТГ

**План заходів до Програми комплексного відновлення території Мереп'янської міської територіальної громади Харківського району Харківської області**

№ з/п	Опис та зміст заходу	Відповідальні виконавці	Рівень пріоритетності	Джерела фінансування	Попередній фінансово-економічний розрахунок	Строк виконання	Індикатори реалізації
<b>1</b>	<b>Заходи з відновлення пошкоджених об'єктів шляхом виконання робіт з реконструкції, реставрації, капітального чи поточного ремонту</b>						
1.1	Реконструкція приміщення початкової школи КЗ «Мереп'янський ліцей «Перспектива» Мереп'янської міської ради Харківської області за адресою Харківська обл., Харківський р-н., м. Мерепфа, вул. 5-го Вересня, буд. 87	Відділ освіти	I	Кошти бюджету Мереп'янської міської ради, кошти обласного та державного бюджетів	69519,467 тис.грн.	серпень 2024 року	Організація даного проекту забезпечить права мешканців громади на отримання загальної середньої освіти та відновлення очного навчання для учнів закладу.
1.2	Реконструкція будівлі КЗ «Яковлівський ліцей» Мереп'янської міської ради Харківської області за адресою: Харківська обл., Харківський р-н., с. Яковлівка, вул. Центральна, буд. 7	Відділ освіти	I	Кошти бюджету Мереп'янської міської ради, кошти обласного бюджету	3500,000 тис.грн.	серпень 2024 року	Організація безпечного освітнього простору для 63 здобувачів освіти КЗ «Яковлівський ліцей».
1.3	Реконструкція будівлі КЗДО «Яковлівський дитячий садок» Мереп'янської міської ради Харківської області за адресою: Харківська обл., Харківський р-н., с. Яковлівка, вул. Ювілейна, буд. 2	Відділ освіти	I	Кошти бюджету Мереп'янської міської ради, кошти обласного бюджету	1200,000 тис.грн.	серпень 2024 року	Організація безпечного освітнього простору для 16 вихованців КЗДО «Яковлівський дитячий садок».
<b>2</b>	<b>Заходи з відновлення об'єктів шляхом нового будівництва або пропозиції щодо будівництва нових об'єктів</b>						

2.1.	Нове будівництво будівлі КЗ «Мереф'янський ліцей «Перспектива» Мереф'янської міської ради Харківської області за адресою: Харківська обл., Харківський р-н., м. Мерефа, вул. 5-го Вересня, буд. 87	Відділ освіти  Відділ Міжнародних відносин та проектно-інвестиційної діяльності  Відділ містобудування, архітектури, земельних відносин та капітального будівництва	I	Кошти бюджету Мереф'янської міської ради, кошти обласного та державного бюджетів, кошти МТД, інші джерела, не заборонені чинним законодавством	450 000,500 тис.грн.	2027 рік	Організація безпечного освітнього простору для здобувачів освіти КЗ «Мереф'янський ліцей «Перспектива».
2.2.	Створення сучасного мультифункціонального Центру культурних послуг на базі кіноцентру «Спутник».	Сектор культури, молоді та спорту  Відділ Міжнародних відносин та проектно-інвестиційної діяльності	II	Кошти бюджету Мереф'янської міської ради, кошти обласного та державного бюджетів, кошти МТД, інші джерела, не заборонені чинним законодавством	300 000,000 тис.грн.	2027 рік	Здійснено реконструкцію існуючої будівлі кіноцентру «Спутник» під сучасний мультифункціональний Центр культурних послуг
<b>3</b>	<b>Розробка сучасних планувальних документів та цільових програм</b>						
3.1.	Розробка Комплексного плану просторового розвитку території Мереф'янської міської територіальної громади Харківського району Харківської області	Відділ містобудування, архітектури, земельних відносин та капітального будівництва  Відділ Міжнародних відносин та проектно-інвестиційної діяльності	I	Кошти Програми USAID DOBRE	12000,000 тис.грн.	грудень 2024 року	Затверджено текстові та графічні матеріали з питань регулювання планування, забудови та іншого використання території Мереф'янської міської територіальної громади.
3.2.	Оновлення Стратегії розвитку Мереф'янської міської територіальної громади та	Відділ Міжнародних відносин та проектно-	I	Усі джерела, не заборонені чинним законодавством	Потребує розрахунку	вересень 2024 року	Оновлено та затверджено Стратегію розвитку Мереф'янської міської територіальної громади



	розробка нового Плану заходів з її реалізації	інвестиційної діяльності					Розроблено та затверджено План заходів з реалізації Стратегії розвитку Мереш'янської міської територіальної громади
3.3.	Розробка Плану відновлення та розвитку територіальної громади	Відділ містобудування, архітектури, земельних відносин та капітального будівництва  Відділ Міжнародних відносин та проектно-інвестиційної діяльності	I	Кошти Програми USAID DOBRE	Потребує розрахунку	січень 2025 року	Розроблено заходи з відновлення та розвитку територіальної громади.
3.4.	Складання технічної документації з нормативної грошової оцінки земель Мереш'янської міської територіальної громади Харківської області	Відділ містобудування, архітектури, земельних відносин та капітального будівництва  Відділ соціально-економічного розвитку	I	Кошти Програми USAID DOBRE	1200,000 тис.грн.	квітень 2024 року	1. Забезпечено ефективне використання та підвищення економічної цінності земельних ресурсів.  2. Створено оптимальні умови для суттєвого збільшення соціального, інвестиційного і виробничого потенціалів землі.  3. 2389,55 га – територія в межах населених пунктів, на яку буде проведено обстеження.  4. 10851,45 га – територія поза межами населених пунктів, на яку проведено обстеження.

							<p>5. Зонування території на 6 оціночних районів.</p> <p>6. Вигодоотримувачі проєкту – 1860 суб'єктів господарювання, з яких: 430 – юридичні особи, 1430 – фізичні особи-підприємці.</p>
3.5.	Розробка Програми розвитку малого і середнього підприємництва в Мереп'янській міській територіальній громаді	<p>Відділ Міжнародних відносин та проєктно-інвестиційної діяльності</p> <p>Відділ соціально-економічного розвитку</p> <p>Фінансовий відділ</p>	II	Кошти бюджету Мереп'янської міської ради, кошти обласного бюджету, кошти МТД, інші джерела, не заборонені чинним законодавством	4000,000 тис.грн.	березень 2025 року	<p>1. Налагодження ефективного діалогу між Мереп'янською міською радою та бізнесом.</p> <p>2. Підвищення рівня зайнятості у суб'єктів малого і середнього підприємництва.</p> <p>3. Збільшення податкових надходжень до бюджету Мереп'янської громади від суб'єктів малого і середнього підприємництва..</p> <p>4. Вихід підприємців на нові ринки та збільшення обсягів експорту товарів та послуг суб'єктів малого і середнього підприємництва.</p> <p>5. Забезпечення сприятливого бізнес-клімату для розвитку та ведення бізнесу.</p>
3.6.	Розробка інвестиційного паспорту і створення Мапи Інвестиційних та Підприємницьких об'єктів Мереп'янської громади	<p>Відділ Міжнародних відносин та проєктно-інвестиційної діяльності</p> <p>Відділ соціально-економічного розвитку</p> <p>Відділ містобудування, архітектури,</p>	II	Кошти бюджету Мереп'янської міської ради, кошти обласного бюджету, кошти МТД, інші джерела, не заборонені чинним законодавством	1000,000 тис.грн.	вересень 2024 року	<p>1. Розроблено інвестиційний паспорт громади.</p> <p>2. Розроблено Мапу Інвестиційних та Підприємницьких об'єктів Мереп'янської громади.</p> <p>3. Кількість підприємців та інвесторів, які ознайомилися з інвестиційними об'єктами та вирішили впроваджувати бізнес на території громади.</p>

		земельних відносин та капітального будівництва					
3.7.	Розробка Комплексної програми охорони навколишнього середовища Мереш'янської громади	Відділ Міжнародних відносин та проектно-інвестиційної діяльності	I	Усі джерела, не заборонені чинним законодавством	Потребує розрахунку	серпень 2024 року	Розроблено та затверджено Комплексну програму охорони навколишнього середовища Мереш'янської громади
3.8.	Розробка Комплексної програми з енергоефективності та енергетичної безпеки Мереш'янської громади	Відділ Міжнародних відносин та проектно-інвестиційної діяльності  Відділ житлово-комунального господарства та комунального майна	I	Усі джерела, не заборонені чинним законодавством	Потребує розрахунку	серпень 2024 року	Розроблено та затверджено Комплексну програму з енергоефективності та енергетичної безпеки Мереш'янської громади
3.9.	Оновлення Плану удосконалення надання послуги поводження з відходами у Мереш'янській громаді	Відділ Міжнародних відносин та проектно-інвестиційної діяльності  Відділ житлово-комунального господарства та комунального майна  Відділ містобудування, архітектури, земельних відносин	I	Усі джерела, не заборонені чинним законодавством	Потребує розрахунку	червень 2024 року	Оновлено та затверджено План удосконалення надання послуги поводження з відходами у Мереш'янській громаді

		та капітального будівництва  ВКП «Служба замовника»					
<b>4</b>	<b>Розвиток відновлювальних джерел енергії та реалізація концепції енергетичного кластеру громади</b>						
4.1.	Розміщення альтернативних джерел енергозабезпечення, з відповідними потужностями	Відділ містобудування, архітектури, земельних відносин та капітального будівництва	II	Кошти бюджету Мереф'янської міської ради, кошти обласного бюджету, кошти МТД, інші джерела, не заборонені чинним законодавством	Потребує розрахунку	жовтень 2025 року	Розміщення альтернативних джерел енергозабезпечення, з відповідними потужностями дозволило забезпечити електроенергією більше 4000 приватних домоволодінь та задовольнити додаткові потреби об'єктів промисловості та інфраструктури.
4.2.	Будівництво станції зарядки електромобілів на території міста Мерефи	Відділ містобудування, архітектури, земельних відносин та капітального будівництва	II	Кошти бюджету Мереф'янської міської ради, кошти обласного та державного бюджетів, кошти МТД, інші джерела, не заборонені чинним законодавством	Потребує розрахунку	2028 рік	Зменшено викиди CO2.  Інтегровано відновлювальні джерела енергії в сферу зарядних станцій для електромобілів на території громади
<b>5</b>	<b>Покращення управління ТПВ та екологічна безпека</b>						
5.1.	Будівництво сміттєпереробного заводу глибокої переробки сміття	Відділ Міжнародних відносин та проектно-інвестиційної діяльності  Відділ містобудування, архітектури, земельних відносин та капітального будівництва	II	Кошти бюджету Мереф'янської міської ради, кошти обласного та державного бюджетів, кошти МТД, інші джерела, не заборонені чинним законодавством	Потребує розрахунку	2027 рік	Зменшено обсяги утилізації ТПВ, підвищено рівень екологічної безпеки, створено нові робочі місця, збільшено надходження до міського бюджету

		Відділ житлово-комунального господарства та комунального майна  ВКП «Служба замовника»					
5.2.	Реконструкція очисних споруд, що розташовані за адресою: Харківська область, Харківський район, смт. Утківка, пров. Піщаний 13	Відділ Міжнародних відносин та проектно-інвестиційної діяльності  Відділ містобудування, архітектури, земельних відносин та капітального будівництва  Відділ житлово-комунального господарства та комунального майна	I	Кошти бюджету Мереп'янської міської ради, кошти обласного та державного бюджетів, кошти МТД, інші джерела, не заборонені чинним законодавством	180000,000 тис.грн.	вересень 2027 року	Здійснено реконструкцію очисних споруд за технологією «Біоплато» в смт. Утківка Мереп'янської громади.  Реалізація проекту передбачає суттєве поліпшення санітарного, екологічного стану громади; покращення соціального мікроклімату серед місцевого населення; кардинальне зменшення негативного впливу на поверхневі водні об'єкти.  В результаті реалізації проекту підвищиться ефективність очищення стічних вод та рівень екологічної безпеки. Припиниться забруднення навколишнього природного середовища та покращиться епідеміологічне благополуччя населення.

5.3.	Реконструкція очисних споруд, що розташовані за адресою: Харківська область, Харківський район, місто Мерефа, мікрорайон «Бджілостанція»	<p>Відділ Міжнародних відносин та проектно-інвестиційної діяльності</p> <p>Відділ містобудування, архітектури, земельних відносин та капітального будівництва</p> <p>Відділ житлово-комунального господарства та комунального майна</p>	I	Кошти бюджету Мереф'янської міської ради, кошти обласного та державного бюджетів, кошти МТД, інші джерела, не заборонені чинним законодавством	Потребує розрахунку	2027 рік	<p>Здійснено реконструкцію очисних споруд в місті Мерефі, у мікрорайоні «Бджілостанція»</p> <p>Реалізація проекту передбачає суттєве поліпшення санітарного, екологічного стану громади; покращення соціального мікроклімату серед місцевого населення; кардинальне зменшення негативного впливу на поверхневі водні об'єкти.</p> <p>В результаті реалізації проекту підвищиться ефективність очищення стічних вод та рівень екологічної безпеки. Припиниться забруднення навколишнього природного середовища та покращиться епідеміологічне благополуччя населення.</p>
5.4.	Нове будівництво очисних споруд, що розташовані за адресою: Харківська область, Харківський район, місто Мерефа, мікрорайон «Шовкостанція»	<p>Відділ Міжнародних відносин та проектно-інвестиційної діяльності</p> <p>Відділ містобудування, архітектури, земельних відносин та капітального будівництва</p> <p>Відділ житлово-комунального господарства та комунального майна</p>	I	Кошти бюджету Мереф'янської міської ради, кошти обласного та державного бюджетів, кошти МТД, інші джерела, не заборонені чинним законодавством	Потребує розрахунку	2027 рік	<p>Здійснено нове будівництво очисних споруд в місті Мерефі, мікрорайон «Шовкостанція»</p> <p>Реалізація проекту передбачає суттєве поліпшення санітарного, екологічного стану громади; покращення соціального мікроклімату серед місцевого населення; кардинальне зменшення негативного впливу на поверхневі водні об'єкти.</p> <p>В результаті реалізації проекту підвищиться ефективність очищення стічних вод та рівень екологічної безпеки.</p>

							Припиниться забруднення навколишнього природного середовища та покращиться епідеміологічне благополуччя населення.
5.5.	Нове будівництво очисних споруд, що розташовані за адресою: Харківська область, Харківський район, селище Селекційне	Відділ Міжнародних відносин та проектно-інвестиційної діяльності  Відділ містобудування, архітектури, земельних відносин та капітального будівництва  Відділ житлово-комунального господарства та комунального майна	I	Кошти бюджету Мерех'янської міської ради, кошти обласного та державного бюджетів, кошти МТД, інші джерела, не заборонені чинним законодавством	Потребує розрахунку	2027 рік	Здійснено нове будівництво очисних споруд в селищі Селекційному  Реалізація проекту передбачає суттєве поліпшення санітарного, екологічного стану громади; покращення соціального мікроклімату серед місцевого населення; кардинальне зменшення негативного впливу на поверхневі водні об'єкти.  В результаті реалізації проекту підвищиться ефективність очищення стічних вод та рівень екологічної безпеки. Припиниться забруднення навколишнього природного середовища та покращиться епідеміологічне благополуччя населення.
5.6.	Нове будівництво очисних споруд, що розташовані за адресою: Харківська область, Харківський район, місто Мереха, мікрорайон «Оболоня»	Відділ Міжнародних відносин та проектно-інвестиційної діяльності  Відділ містобудування, архітектури, земельних відносин	I	Кошти бюджету Мерех'янської міської ради, кошти обласного та державного бюджетів, кошти МТД, інші джерела, не заборонені чинним законодавством	Потребує розрахунку	2027 рік	Здійснено нове будівництво очисних споруд в місті Мерехі, мікрорайон «Оболоня»  Реалізація проекту передбачає суттєве поліпшення санітарного, екологічного стану громади; покращення соціального мікроклімату серед місцевого населення; кардинальне зменшення

		та капітального будівництва					негативного впливу на поверхневі водні об'єкти.
		Відділ житлово-комунального господарства та комунального майна					В результаті реалізації проєкту підвищиться ефективність очищення стічних вод та рівень екологічної безпеки. Припиниться забруднення навколишнього природного середовища та покращиться епідеміологічне благополуччя населення.

<b>6.</b>	<b>Розвиток інфраструктури безпеки громади</b>						
6.1.	Розвиток Єдиної системи відеоспостереження на території Мереш'янської громади	Відділ охорони праці та безпеки життєдіяльності  Відділ Міжнародних відносин та проєктно-інвестиційної діяльності	II	Кошти бюджету Мереш'янської міської ради, кошти обласного та державного бюджетів, кошти МТД, інші джерела, не заборонені чинним законодавством	10000,000 тис.грн.	грудень 2025 року	1. Побудована мережа з об'єктів, на яких встановлено камери відеоспостереження.  2. Діючий Диспетчерський пункт.

14

<b>7.</b>	<b>Здійснення ремонтних робіт закладів соціальної інфраструктури</b>						
-----------	--	--	--	--	--	--	--

7.1.	Капітальний ремонт будівлі та благоустрій території КЗ «Мереш'янський ліцей ім. В.П. Мірошніченка» розташований за адресою: Харківська обл., Харківський р-н, м. Мереша, вул. Мірошніченка, 63/1	Відділ освіти  Відділ Міжнародних відносин та проєктно-інвестиційної діяльності  Відділ житлово-комунального господарства та комунального майна	II	Кошти бюджету Мереш'янської міської ради, кошти обласного та державного бюджетів, кошти МТД, інші джерела, не заборонені чинним законодавством	27400,213 тис.грн.	грудень 2026 року	1. Загальна економія енерговитрат у будівлі складе 160 300 кВт на рік (тепло + електроенергія).  2. Створено комфортні умови для 337 здобувачів освіти КЗ «Мереш'янський ліцей № 5» та 25 вихованців дошкільного підрозділу КЗ «Мереш'янський ліцей №5».
7.2.	Реконструкція будівлі дитячого садка по вул. Леонівській,42 в м.Мереша	Відділ освіти	I	Кошти бюджету Мереш'янської міської ради, кошти обласного	49966,040 тис.грн.	травень 2028 року	1. Створено 29 робочих місць. 2. Місткість новозбудованого закладу складає 110 місць.



	Харківського району, Харківської області			та державного бюджетів, кошти МТД, інші джерела, не заборонені чинним законодавством			3. Сума надходжень в місцевий бюджет за рахунок ПДФО працевлаштованих.  4. Кількість жителів громади, які зможуть працевлаштуватися, за рахунок того, що віддали своїх дітей до дошкільного навчального закладу.
<b>8.</b>	<b>Співпраця з проектами міжнародної технічної допомоги</b>						
8.1.	Співпраця з Проектом Угода Мерів- Схід у частині реалізації заходів Плану дій сталого енергетичного розвитку та клімату	Відділ Міжнародних відносин та проектно-інвестиційної діяльності	I	Кошти проекту міжнародної технічної допомоги, співфінансування з міського бюджету (у разі потреби)	Визначатиметься окремим проектом	протягом терміну реалізації проекту	Реалізації заходів Плану дій сталого енергетичного розвитку та клімату
8.2.	Співпраця з Ініціативою Європейського Союзу «Мери за економічне зростання» (M4EG) в Україні	Відділ Міжнародних відносин та проектно-інвестиційної діяльності	I	Кошти проекту міжнародної технічної допомоги, співфінансування з міського бюджету (у разі потреби)	Визначатиметься окремим проектом	протягом терміну реалізації проекту	Впроваджені заходи з місцевого економічного розвитку
8.3	Співпраця з Програмою «Децентралізація приносить кращі результати та ефективність» (DOBRE)	Відділ Міжнародних відносин та проектно-інвестиційної діяльності	I	Кошти проекту міжнародної технічної допомоги, співфінансування з міського бюджету (у разі потреби)	Визначатиметься окремим проектом	протягом терміну реалізації проекту	Управління ресурсами, підвищення якості послуг, стимулювання розвитку місцевої економіки, збільшення рівня залучення громадян, підтримка протягом воєнного стану.
8.4.	Співпраця з командою Німецько-Українського Енергетичного Партнерства та GIZ	Відділ Міжнародних відносин та проектно-інвестиційної діяльності	I	Пожертви Німецько-Українського Енергетичного Партнерства та GIZ у сфері	Визначатиметься окремим проектом	протягом терміну реалізації проекту	Забезпечення енергетичної безпеки Мерф'янської громади шляхом впровадження заходів з енергоефективності та розвитку відновлюваної і альтернативної енергетики.

				енергетичної безпеки, співфінансування з міського бюджету (у разі потреби)			
8.5.	Проект Ради Європи «Зміцнення стійкості демократичних процесів через громадську участь в умовах війни та післявоєнний період»	Відділ Міжнародних відносин та проектно-інвестиційної діяльності	I	Кошти проекту міжнародної технічної допомоги, співфінансування з міського бюджету (у разі потреби)	Визначатиметься окремим проектом	протягом терміну реалізації проекту	Створення умов для зміцнення громадської участі, взаємної довіри, поваги та визнання між представниками ОГС і публічними службовцями для подальшої співпраці між ними й побудови сталого інклюзивного діалогу в процесі прийняття рішень.
<b>9</b>	<b>Заходи інженерної підготовки та інженерного захисту території</b>						
9.1.	Захист від підтоплення сел. Селекційне, сел. Утківка	відділ благоустрою  відділ житлово-комунального господарства та комунального майна	II	Кошти бюджету Мереш'янської міської ради, кошти обласного та державного бюджетів, кошти МТД, інші джерела, не заборонені чинним законодавством	Потребує розрахунку	2028 рік	1. Відрегульовано рівень поверхневих вод водоєм та водотоків (в тому числі за рахунок дренажів). 2. Здійснено розчищення від заростання та замулення. 3. Вирублено чагарники. 4. Здійснено благоустрій прибережних територій (в межах санітарно-захисних зон). 5. Облаштовано берегоукріплюючі споруди. 6. Облаштовано укоси берегів та виконано їхнє озеленення. 7. Облаштовано водовідвідні лотки.
9.2.	Підготовка заболочених територій м.Мереша, сел.Селекційне, с.Верхня Озеряна, с.Олександрівка, с.Яковлівка	відділ благоустрою  відділ житлово-комунального господарства та комунального майна	II	Кошти бюджету Мереш'янської міської ради, кошти обласного та державного бюджетів, кошти МТД, інші джерела, не заборонені чинним законодавством	Потребує розрахунку	2032 рік	1. Виконано відведення дощових і сніготалих вод. 2. Облаштовано ґрунтові подушки, з подальшим ущільненням. 3.Здійснено часткову чи повну заміну заболочених та заторфованих ґрунтів. 4. Здійснено осушення території (влаштування

							дренажів мілкового та глибокого закладання).
9.3.	Здійснення протиерозійних заходів у м.Мерефа, с.Нижня Озеряна, сел. Селекційне	<p>відділ благоустрою</p> <p>відділ житлово-комунального господарства та комунального майна</p> <p>відділ містобудування, архітектури, земельних відносин та капітального будівництва</p>	II	Кошти бюджету Мереф'янської міської ради, кошти обласного та державного бюджетів, кошти МТД, інші джерела, не заборонені чинним законодавством	Потребує розрахунку	2032 рік	<p>1. Здійснено регулювання стоку дощових і сніготалих вод (облаштовано водоутримувальні, водонапрямні та водоскидні споруди).</p> <p>2. Здійснено регулювання поздовжніх ухилів тальвегів ярів; вертикальне планування схилів; повне або часткове засипання ярів ґрунтом.</p> <p>3. Створено вітрозахисні, снігозатримувальні і водопоглинальні лісонасадження на відкритих територіях, що прилягають до схилів; декоративно-захисні посадки дерев і чагарників.</p> <p>4. Створено берегозахисні деревно-чагарникові насадження по берегах рік та навколо водойм.</p> <p>5. Здійснено посів багаторічних трав або обдернування.</p>
9.4.	Капітальний ремонт приміщення найпростішого укриття, розташованого в підвалі будівлі Комунального закладу «Мереф'янський ліцей № 3» Мереф'янської міської ради Харківської області літ. «А-2» за адресою: Харківська область, Харківський район, м. Мерефа, вул. Лесі Українки, 68»	Відділ освіти	I	Кошти бюджету Мереф'янської міської ради, кошти обласного та державного бюджетів, кошти МТД, інші джерела, не заборонені чинним законодавством	13700,00 тис.грн.	2025 рік	Створено умови для змішаної форми навчання для здобувачів освіти КЗ «Мереф'янський ліцей № 3» та вихованців КЗДО «Мереф'янський дитячий садок №4».
9.5.	Нове будівництво захисної споруди цивільного захисту в	Відділ освіти	I	Кошти бюджету Мереф'янської	66 205,957 тис.грн.	2025 рік	Створено умови для змішаної форми навчання для здобувачів

	<p>Комунальному закладі «Мереф'янський ліцей «Перспектива» Мереф'янської міської ради Харківської області за адресою: 62472, Харківська область, Харківський район, м.Мерефа, вул. 5 Вересня, 87.</p>			<p>міської ради, кошти обласного та державного бюджетів, кошти МТД, інші джерела, не заборонені чинним законодавством</p>			<p>освіти КЗ «Мереф'янський ліцей «Перспектива».</p> <p>Загальне навантаження на сховище: 65 осіб – персонал; 80 осіб – учні від 3 до 8 років; 84 особи – учні від 8 до 9 років;</p> <p>133 особи – учні від 9 до 11 років; 194 особи – учні від 11 до 14 років; 71 особа – учні від 14 до 15 років; 41 особа – учні від 15 до 18 років;</p> <p>Загальна площа сховища - 943,36 м<sup>2</sup>.</p>
9.6.	<p>Нове будівництво захисної споруди цивільного захисту в Комунальному закладі «Мереф'янський медичний ліцей» Мереф'янської міської ради Харківської області за адресою: 62472, Харківська область, Харківський район, м.Мерефа, вул. Дніпровська, 233.</p>	Відділ освіти	I	<p>Кошти бюджету Мереф'янської міської ради, кошти обласного та державного бюджетів, кошти МТД, інші джерела, не заборонені чинним законодавством</p>	66 323,248 тис.грн.	2025 рік	<p>Створено умови для змішаної форми навчання для здобувачів освіти КЗ «Мереф'янський медичний ліцей».</p> <p>Загальне навантаження на сховище: 65 осіб – персонал; 80 осіб – учні від 3 до 8 років; 84 особи – учні від 8 до 9 років;</p> <p>133 особи – учні від 9 до 11 років; 194 особи – учні від 11 до 14 років; 71 особа – учні від 14 до 15 років; 41 особа – учні від 15 до 18 років;</p> <p>Загальна площа сховища - 943,36 м<sup>2</sup>.</p>
9.7.	<p>Подальше забезпечення населених пунктів громади автоматизованою системою централізованого оповіщення</p>	відділ військового обліку та цивільного захисту	I	<p>Усі джерела, не заборонені чинним законодавством</p>	Потребує розрахунку	2024 рік	<p>В населених пунктах громади встановлено автоматизовану систему централізованого оповіщення</p>
9.8.	<p>Створення пожежного депо</p>	відділ охорони праці та безпеки життєдіяльності	I	<p>Усі джерела, не заборонені</p>	Потребує розрахунку	2026 рік	<p>Підвищено рівень безпеки населення і захищеності територій від наслідків</p>

				чинним законодавством			техногенних та природних надзвичайних ситуацій.
9.9.	Реконструкція та модернізація систем водопостачання та водовідведення в громаді	КП «Водоканал» відділ житлово-комунального господарства та комунального майна	I	Усі джерела, не заборонені чинним законодавством	Потребує розрахунку	2027	Здійснено реконструкцію мереж водопостачання та водовідведення
9.10	Облаштування захисними спорудами цивільного захисту об'єктів з масовим перебуванням людей на території населених пунктів громади	Відділ охорони праці та безпеки життєдіяльності	I	Усі джерела, не заборонені чинним законодавством	Потребує розрахунку	2032	На території населених пунктів громади знаходяться облаштовані захисними спорудами цивільного захисту об'єкти з масовим перебуванням людей
9.11	Інвентаризація гідротехнічних споруд на території громади	Відділ охорони праці та безпеки життєдіяльності	I	Бюджет ТГ, державні кошти, будь-які інші, не заборонені законодавством кошти	Потребує розрахунку	До 01.01.2027	Проведено інвентаризацію гідротехнічних споруд на території громади
9.12	Заходи з влаштування зовнішнього пожежогасіння.	Відділ охорони праці та безпеки життєдіяльності	I	не заборонені чинним законодавством кошти	Потребує розрахунку	До 01.01.2027	Населені пункти громади забезпечені зовнішнім протипожежним водопостачанням з встановленням нових пожежних гідрантів на відстані, що не перевищує 200 м, по дорогам з твердим покриттям, відповідно до вимог ДБН В.2.5-74:2013 «Водопостачання. Зовнішні мережі та споруди. Основні положення проектування» в населених пунктах громади
9.13	Ідентифікація об'єктів підвищеної небезпеки суб'єктів, які розташовані на	Відділ охорони праці та безпеки життєдіяльності	I	Бюджет ТГ, державні кошти, будь-які інші, не	Потребує розрахунку	До 01.01.2027	Проведено ідентифікацію об'єктів підвищеної небезпеки суб'єктів, які розташовані на

	території громади згідно з вимогами ст. 9 Закону України «Про об'єкти підвищеної небезпеки» та постанови Кабінету Міністрів України від 13 вересня 2022 року № 1030 «Деякі питання ідентифікації об'єктів підвищеної небезпеки», на яких тимчасово або постійно використовується, переробляється, виготовляється, транспортується, зберігається одна або кілька небезпечних речовин.			заборонені законодавством кошти			території громади згідно з вимогами ст. 9 Закону України «Про об'єкти підвищеної небезпеки» та постанови Кабінету Міністрів України від 13 вересня 2022 року № 1030 «Деякі питання ідентифікації об'єктів підвищеної небезпеки», на яких тимчасово або постійно використовується, переробляється, виготовляється, транспортується, зберігається одна або кілька небезпечних речовин.
<b>10</b>	<b>Розвиток дорожньо-транспортної інфраструктури</b>						
10.1	Проведення капітальних та поточних ремонтів автомобільних доріг місцевого значення	відділ благоустрою	II	Усі джерела, не заборонені чинним законодавством	Потребує розрахунку	2032	1. Проведено капітальні та поточні ремонти доріг громади. 2. Підвищено рівень безпеки учасників дорожнього руху.
<b>11</b>	<b>Розвиток рекреаційної інфраструктури</b>						
11.1	Створення сучасних паркових зон, громадських просторів для відпочинку та дозвілля жителів населених пунктів громади	відділ благоустрою відділ містобудування, архітектури, земельних відносин та капітального будівництва	II	Усі джерела, не заборонені чинним законодавством	Потребує розрахунку	2028	1. Кількість створених та/або облаштованих паркових зон на території громади.  2. Підвищено рівень відвідуваності жителів різних вікових категорій громадських просторів.  3. Кількість проведених культурно-масових та спортивних заходів.
11.2	Створення туристично-рекреаційної зони для жителів та гостей Мереш'янської громади на березі ріки Мжа	відділ благоустрою відділ містобудування, архітектури, земельних відносин	II	Усі джерела, не заборонені чинним законодавством	Потребує розрахунку	2028	1. Розвиток зеленого туризму.  2. Створено туристично-рекреаційну зону для жителів та гостей Мереш'янської громади на березі ріки Мжа

		та капітального будівництва					
--	--	--------------------------------	--	--	--	--	--

