



ПРОГРАМА КОМПЛЕКСНОГО ВІДНОВЛЕННЯ ТЕРИТОРІЇ КАЗАНКІВСЬКОЇ СЕЛИЩНОЇ ТЕРИТОРІАЛЬНОЇ ГРОМАДИ

2024

Зміст

Перелік скорочень	3
Вступ	4
Розділ 1. Загальна інформація про Казанківську територіальну громаду	5
Склад громади	5
Історична довідка	7
Здійснення місцевого самоврядування в умовах воєнного стану	8
Інформація про суміжні громади	11
Характеристика транспортного сполучення і системи комунікацій	19
Енергетична інфраструктура	22
Природно-ресурсний потенціал	22
Демографія. Прогнозування чисельності населення Казанківської громади	25
Розділ 2. Загальна економічна оцінка	32
Основні галузі економіки, стан зайнятості	32
Основні товаровиробники – роботодавці і платники податків	36
Бюджет ТГ	39
Об'єкти нерухомості для залучення інвестицій	45
Розділ 3. Загальна екологічна оцінка	49
Клімат і тенденції зміни клімату	49
Водні ресурси та ґрунти	51
Рослинний та тваринний світ	54
Природоохоронні території, екологічна мережа	54
Забруднення повітря, води, ґрунту. Шкода, заподіяна природному середовищу війною з РФ	55
4. Житлова та соціальна інфраструктура	58
Житлова забудова, послуги житлово-комунального господарства	58
Усі мережі гуманітарної сфери	60
5. Аналіз негативних впливів, що призвели до розробки ПКВ	83
6. Містобудівна документація, аналіз її актуальності та ступінь реалізації	86
7. План реалізації Програми комплексного відновлення території Казанківської селищної громади	94
Пріоритетні напрями відновлення та розвитку	96
Завдання і проекти етапу «Невідкладне реагування»	98
Завдання і проекти етапу «Відновлення»	100
Завдання і проекти етапу «Розвиток»	103
Прогнозована потреба та можливі джерела фінансування	105
Строки та індикатори реалізації ПКВ	106
Висновки	107
Додатки	108

Перелік скорочень

АЗПСМ	амбулаторія загальної практики — сімейної медицини
АТ	акціонерне товариство
ВПО	внутрішньо-переміщені особи
ГО	громадська організація
ДФРР	Державний фонд регіонального розвитку
ЄДЕССБ	Єдина державна електронна система у сфері будівництва
ЄДРПОУ	Єдиний державний реєстр підприємств та організацій України
ЗДО	заклад дошкільної освіти
ЗЗСО	заклад загальної середньої освіти
ЗПСМ	загальна практика сімейної медицини
ЗСУ	Збройні Сили України
КЕКВ	код економічної класифікації видатків
КЗ	комунальний заклад
КМУ	Кабінет міністрів України
КНП	комунальне неприбуткове підприємство
КП	комунальне підприємство
КУ	комунальна установа
МСП	мале та середнє підприємництво
МТД	міжнародна технічна допомога
НСЗУ	Національна служба здоров'я України
ОМС	органи місцевого самоврядування
ПВР	План відновлення і розвитку
ПЗФ	природно-заповідний фонд
ПКД	проектно-кошторисна документація
ПМСД	первинна медико-санітарна допомога
ПП	приватне товариство
ПР ООН	Програма розвитку ООН
СПД	суб'єкт підприємницької діяльності
ТГ	територіальна громада
ТОВ	товариство з обмеженою відповідальністю
ТПВ	тверді побутові відходи
ФАП	фельдшерсько-акушерський пункт
ФОП	фізична особа - підприємець
ЦНАП	Центр надання адміністративних послуг
ЦПМСД	Центр первинної медико-санітарної допомоги

Вступ

Програма комплексного відновлення території Казанківської селищної територіальної громади Баштанського району Миколаївської області (ПКВ) визначає основні просторові, містобудівні та соціально-економічні пріоритети політики відновлення і включає в себе комплекс заходів для подолання наявних соціально-економічних та інфраструктурних кризових явищ, що виникли у громаді внаслідок збройної агресії РФ.

ПКВ розроблено у відповідності до позитивного висновку про доцільність розробки Програми комплексного відновлення території Казанківської громади, зробленого Робочою групою, утвореною розпорядженням голови Казанківської селищної ради від 16.08.2023 № 91-р «Про підготовку та аналіз інформації щодо доцільності прийняття рішення про розробку Програми комплексного відновлення території Казанківської селищної територіальної громади Баштанського району Миколаївської області» – Додаток 1.

ПКВ розроблено керуючись Законом України «Про місцеве самоврядування в Україні», положеннями Закону України «Про регулювання містобудівної діяльності» та у відповідності до вимог «Порядку розроблення, проведення громадського обговорення, погодження програм комплексного відновлення області, території територіальної громади (її частини) та внесення змін до них», затвердженого постановою Кабінету Міністрів України від 14.10.2022 № 1159.

ПКВ націлена на впровадження таких сучасних підходів та практик розвитку, як людиноцентризм та соціальна справедливість, раціональне просторове планування, забезпечення балансу розселення та розміщення робочих місць, стала мобільність, інклюзивність, енергоефективність, екологічність, збереження культурного розмаїття та національної пам'яті; ПКВ також відповідає Цілям сталого розвитку України на період до 2030 року, визначеним Указом Президента України від 30.09.2019 № 722.

ПКВ складено на середньострокову перспективу – до 2027 року, вона основана на соціально-економічному аналізі поточного стану громади і визначенні мешканцями бачення майбутнього Казанківської територіальної громади, ґрунтується на положеннях Стратегії розвитку Миколаївської області на період до 2027 року включно, затвердженої рішенням Миколаївської обласної ради від 23.12.2020 №2, а також Плані заходів з її реалізації та Програмі економічного і соціального розвитку Миколаївської області.

Розробку ПКВ було розпочато за рішенням виконавчого комітету Казанківської селищної ради №157 від 21.09.2023 – Додаток 2. На його основі було сформовано робочу групу, до якої разом з працівниками виконкому увійшли керівники закладів освіти, комунального підприємства громади, представники місцевого бізнесу і громадськості. Діяльність робочої групи з розроблення ПКВ відбувалась за консалтингового супроводу фахівців грантового проекту «Зміцнення демократичних процесів у територіальних громадах» громадської спілки «Центр розвитку інновацій» в рамках програми USAID «Демократичне врядування у Східній Україні».

Для врахування зовнішніх факторів були направлені запити до Миколаївської обласної військової адміністрації та суміжних територіальних громад, відповіді яких знайшли відображення в ПКВ – Додаток 3. Усі дії, пов'язані з розробкою ПКВ, висвітлювались на офіційному веб-сайті і Facebook-сторінці Казанківської селищної ради, оприлюднювались під час відкритих засідань робочої групи; інформаційні повідомлення розсилались на адреси електронної пошти мешканців, розповсюджувались старостами під час заходів в старостинських округах. Під час розробки ПКВ було проведено: збір пропозицій громадськості щодо визначення проблемних питань розвитку громади і шляхів їх вирішення – Додаток 4; опитування мешканців з метою визначення пріоритетів відновлення та розвитку; проведено 4 засідання робочої групи з розроблення ПКВ; виїзне обговорення представниками громади у київському експертному середовищі шляхів відновлення Казанківщини; проведено ідеатон з метою виявлення найбільш ефективних проєктів розвитку; організовано роботу Мережевого проєктного офісу, який поєднав телеконференції з мешканцями з питань розвитку громади та індивідуальні консультації, які отримували ініціатори проєктів розвитку.

Завдячуючи тому, що громада знаходиться на великій відстані від зони бойових дій, а дії агресора не змогли похитнути моральний дух казанківців, професійна команда місцевих фахівців впевнена, що ПКВ стане дороговказом на шляху відновлення громади за принципом «build back better» – «відбудувати краще, ніж було».

Розділ 1. Загальна інформація про Казанківську територіальну громаду

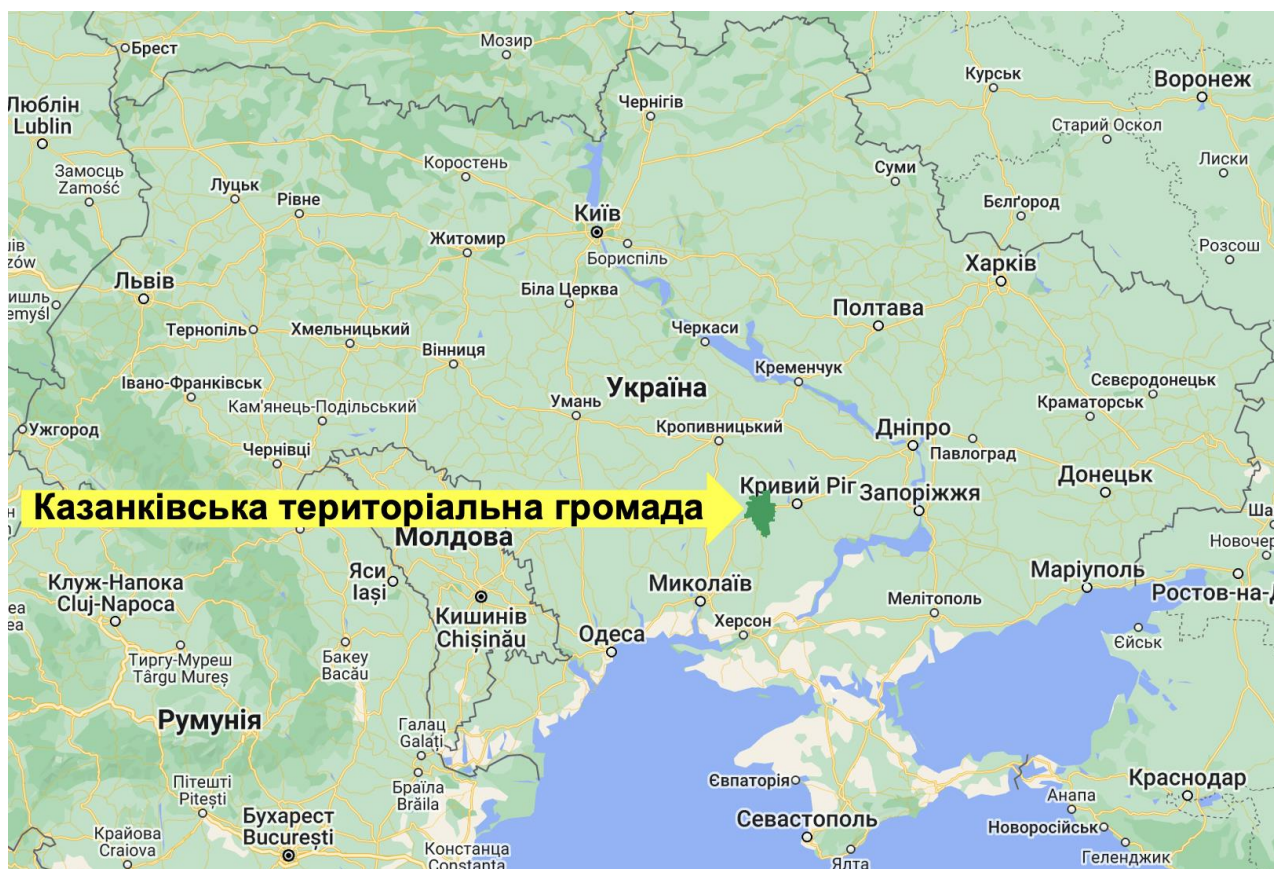
Склад громади

Казанківська селищна територіальна громада Баштанського району Миколаївської області була створена відповідно до рішення першої сесії Казанківської селищної ради сьомого скликання від 10 січня 2018 року №13/1 «Про добровільне об'єднання громад», яким до її складу було включено 27 населених пунктів Великоолександрівської, Дмитрівської, Дмитро-Білівської, Лагодівської, Миколаївської, Михайлівської, Новоданилівської і Троїцько-Сафонівської сільських рад.

12 червня 2020 року розпорядженням Кабінету Міністрів України № 719-р «Про визначення адміністративних центрів та затвердження територій територіальних громад» до складу громади були приєднані населені пункти Веселобалківської, Каширівської, Миколо-Гулаківської, Новолазарівської та Новофедорівської сільських рад. За результатами проведення місцевих виборів, рішенням другої сесії восьмого скликання Казанківської селищної ради від 15 грудня 2020 року №33/2 було визначено поточний склад Казанківської громади з 54 населених пунктів, коди яких згідно Кодифікатора адміністративно-територіальних одиниць та територій територіальних громад (КАТОТТГ) та поточна чисельність населення представлені у Таблиці 1.

Відповідно до постанови Верховної Ради України від 17.07.2020 № 807-IX «Про утворення та ліквідацію районів» у Миколаївській області Казанківська селищна територіальна громада входить до складу Баштанського району Миколаївської області. Код КАТОТТГ Казанківської селищної територіальної громади – UA48020130000080862. Адміністративним центром Казанківської громади є селище Казанка. Розташування громади на карті України представлено на Рисунку 1.

Рисунок 1. Розташування Казанківської громади на карті України



[Джерело: ГІС Казанківської селищної ради](#)

Таблиця 1. Перелік населених пунктів Казанківської селищної територіальної громади

№	Назва населеного пункту	КАТОТТГ	Чисельність мешканців, осіб	Чисельність ВПО	Загальна кількість населення (з ВПО)
1.	село Андріївка	UA48020130020032292	8	1	9
2.	село Білівка	UA48020130030025920	19	0	19
3.	село Бурячки	UA48020130040060836	9	0	9
4.	село Великоолександрівка	UA48020130050094251	597	43	640
5.	село Великофедорівка	UA48020130060046703	4	0	4
6.	село Вербове	UA48020130070016527	35	0	35
7.	село Весела Балка	UA48020130080082412	329	0	329
8.	селище Висунь	UA48020130480045621	82	0	82
9.	селище Гранітне	UA48020130490055648	4	0	4
10.	село Дмитрівка	UA48020130090047354	218	0	218
11.	село Дмитро-Білівка	UA48020130100032760	198	2	200
12.	селище Добровільське	UA48020130500073674	27	3	30
13.	селище Казанка – адміністративний центр	UA48020130010047500	6523	1407	7930
14.	селище Казанка (станція)	UA48020130510016717	396	32	428
15.	село Каширівка	UA48020130110059858	292	3	295
16.	село Козлівка	UA48020130120029998	18	0	18
17.	селище Копані	UA48020130520031466	0	0	0
18.	село Кротівка	UA48020130130015621	3	0	3
19.	село Лагодівка	UA48020130140063926	199	12	211
20.	село Лазарівка	UA48020130150019396	16	0	16
21.	село Лозове	UA48020130160093836	0	0	0
22.	село Любомирівка	UA48020130170092211	6	0	6
23.	село Малофедорівка	UA48020130180083707	17	0	17
24.	село Мар'янівка	UA48020130190049452	77	0	77
25.	село Миколаївка	UA48020130200087508	988	12	1000
26.	село Микола-Гулак	UA48020130210025476	542	0	542
27.	село Михайлівка	UA48020130220062988	441	18	459
28.	село Неудачне	UA48020130230027559	59	0	59
29.	село Нова Висунь	UA48020130240057665	39	0	39
30.	село Нове	UA48020130250054577	14	0	14
31.	село Нововасилівка	UA48020130260039898	27	0	27
32.	село Нововолодимирівка	UA48020130270092277	150	2	152
33.	село Новогригорівка	UA48020130280041612	123	5	128
34.	село Новоданилівка	UA48020130290056319	103	3	106

35.	селище Новоданилівка	UA48020130530061152	509	43	552
36.	село Новолазарівка	UA48020130300055757	503	16	519
37.	село Новоолександрівка	UA48020130310078259	6	0	6
38.	село Новоскелюватка	UA48020130320099179	45	0	45
39.	село Новоукраїнка	UA48020130330039138	38	0	38
40.	село Новофедорівка	UA48020130340072051	254	10	264
41.	село Павлівка	UA48020130350036232	5	0	5
42.	село Петрово-Висунське	UA48020130360050154	14	0	14
43.	село Пищевеця	UA48020130370090570	2	0	2
44.	село Покровка	UA48020130380055894	6	0	6
45.	село Романівка	UA48020130390011558	38	4	42
46.	село Сергіївка	UA48020130400032049	74	2	76
47.	село Слобідка	UA48020130410059550	2	0	2
48.	село Тарасівка	UA48020130420060337	3	0	3
49.	село Тернове	UA48020130430048935	8	0	8
50.	село Троїцько-Сафонове	UA48020130440091210	1051	24	1075
51.	село Троянка	UA48020130450019310	167	10	177
52.	село Утішне	UA48020130460079425	5	0	5
53.	селище Утішне	UA48020130540029506	30	0	30
54.	село Червона Новоселівка	UA48020130470078437	8	0	8
ЗАГАЛОМ:			14331	1652	15983

Загальна площа території громади – 1001,9 км², що становить 4,1% від площі Миколаївської області. Чисельність населення громади станом на 1.01.2024 складає 14331 осіб, що становить 1,3 % від загальної чисельності мешканців Миколаївської області і забезпечує щільність населення на території громади 14,3 осіб на км².

Чисельність внутрішньо переміщених осіб, які знаходяться на території Казанківської громади станом на 1.01.2024 складає 1652 особи або 11,5% від загальної чисельності мешканців громади.

Офіційний сайт громади: <https://kazanka-gromada.gov.ua/>

Історична довідка

Територія, на якій знаходиться Казанківська громада, була заселена з давніх часів, про що свідчать виявлені археологами залишки поселень бронзової доби. Але безпосереднє формування села Казанка розпочалось на початку XIX століття, коли на берегах річки Висунь оселились селяни-переселенці, які займались землеробством і скотарством.

Завдяки поєднанню сприятливих природних умов і працьовитості місцевих жителів вже у 1859 році в селі налічувалось 686 дворових господарств і мешкало 4487 осіб: 2347 чоловіків і 2140 жінок. А спорудження у 1873 році неподалік села залізничної станції «Казанка» стало каталізатором для подальшого економічного зростання: залізницею до Миколаєва щороку відвантажувалось близько 2 млн. пудів зерна, торгівельною діяльністю займалось близько 50 лавок; щороку проводилося три агропромислові ярмарки, у селі швидко розвивалось борошномельне виробництво – працювали 58 вітряних млинів і один паровий.

Зростання обсягів агровиробництва супроводжувалось значним розвитком супутніх видів бізнесу – на початку 20 століття в Казанці працювало: 12 кузень, 8 кравецьких, 11 шевських,

30 ткацьких майстерень. А чисельність населення становила понад 10 тис. осіб, які мешкали в 1857 домогосподарствах.

Перша і Друга світові війни завдали колосальної шкоди життю казанківців, але кожного разу, коли наставало мирне життя громада знаходила в собі сили відбудувати зруйноване, відновлювати втрачене і упевнено рухатись у майбутнє. Так буде і зараз – саме тому, ще до завершення війни з росією громада готує Програму комплексного відновлення території Казанківської селищної територіальної громади разом з проєктами відновлення та розвитку, які дозволять не тільки повернути довоєнний рівень життя, а й підвищити рівень соціально-економічного розвитку громади та її мешканців за принципом: відбудувати краще, ніж було.

Рисунок 2. Сучасний вигляд селища Казанка – адміністративного центру Казанківської селищної територіальної громади



Джерело: Казанківська селищна рада

Здійснення місцевого самоврядування в умовах воєнного стану

Безпосередньо на території Казанківської громади військові дії не відбувалися і тому місцеве самоврядування у громаді здійснюється без обмежень, передбачених відповідно до ст. 38, 64 Конституції України, Указу Президента України від 24.02.2022 року № 64/2022 «Про введення воєнного стану в Україні» і Закону України «Про затвердження Указу Президента України «Про введення воєнного стану в Україні» (зі змінами). Функції місцевого самоврядування у Казанківській громаді здійснюються у звичайному порядку:

- селищна рада проводить пленарні засідання та ухвалює рішення в межах компетенції як представницький орган місцевого самоврядування відповідно до статей 25-26 Закону України «Про місцеве самоврядування в Україні»;
- виконавчий комітет селищної ради здійснює свої повноваження як колегіальний виконавчий орган місцевого самоврядування та згідно з частиною другою статті 52 Закону України «Про місцеве самоврядування в Україні»:
 - попередньо розглядає та схвалює проєкти місцевих програм соціально-економічного і культурного розвитку, цільових програм з інших питань, прогноз місцевого бюджету,

проект місцевого бюджету, проекти рішень з інших питань, що вносяться на розгляд Казанківської селищної ради;

- координує діяльність відділів та інших виконавчих органів ради, підприємств, установ та організацій, що належать до комунальної власності Казанківської селищної територіальної громади, заслуховує звіти про роботу їх керівників;
- має право змінювати або скасовувати акти підпорядкованих йому відділів, інших виконавчих органів ради, а також їх посадових осіб.

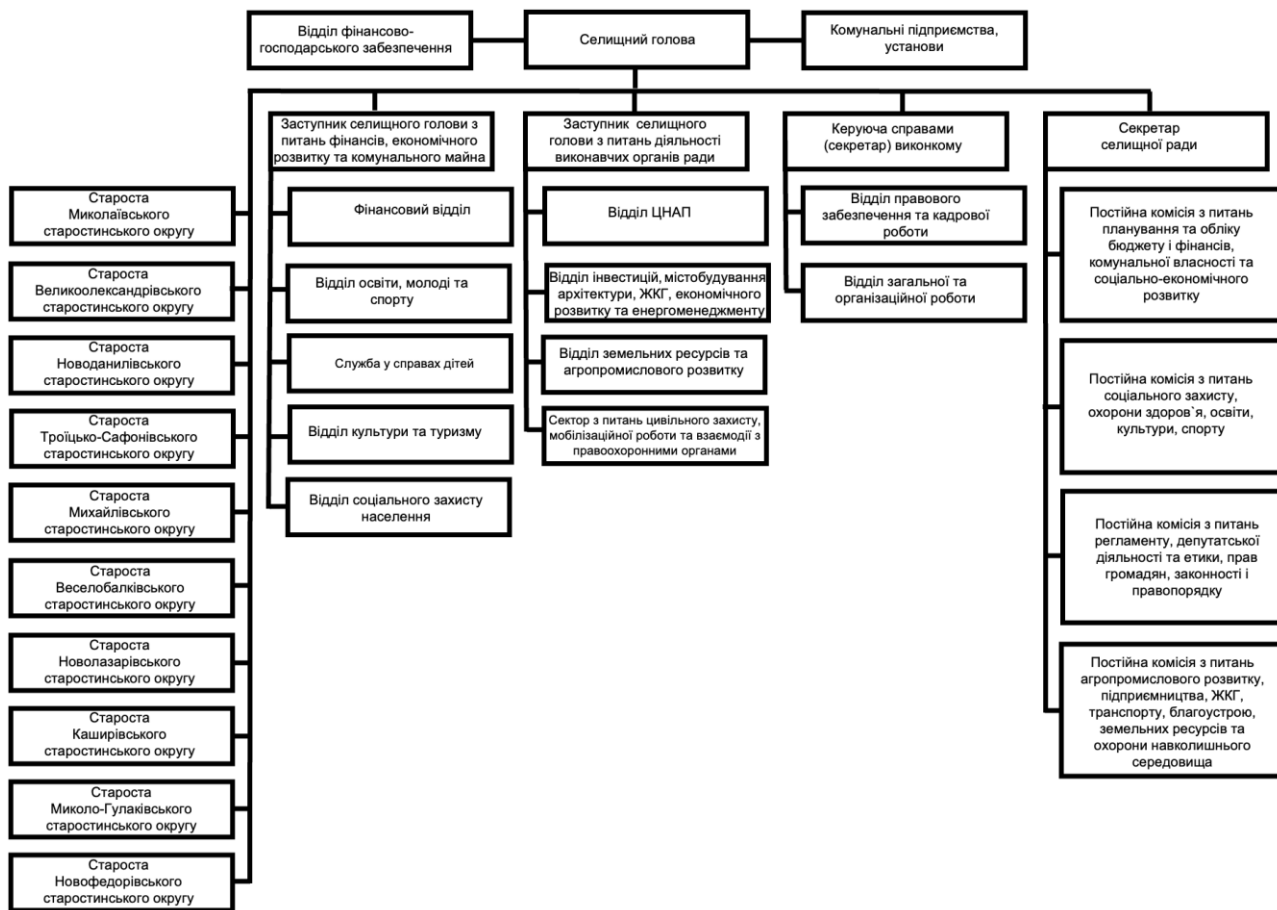
У Таблиці 2 представлено чисельні показники, а на Рисунку 3 структуру апарату Казанківської селищної ради та її виконавчих органів, станом на 1.03.2024.

Таблиця 2. Структура та загальна чисельність апарату Казанківської селищної ради та її виконавчих органів

Назва відділів, управлінь та посад		Чисельність
Апарат селищної ради та виконавчого комітету		
I.	Керівництво, апарат селищної ради та виконавчого комітету	15
1.1.	Селищний голова	1
1.2.	Заступник селищного голови з питань діяльності виконавчих органів ради	1
1.3.	Заступник селищного голови з питань фінансів, економічного розвитку та комунального майна	1
1.4.	Секретар селищної ради	1
1.5.	Керуючий справами (секретар) виконавчого комітету	1
1.6.	Староста	10
2.	Відділ загальної та організаційної роботи	19
2.1.	Начальник відділу	1
2.2.	Головний спеціаліст	2
2.4.	Інспектор по зв'язкам з громадськістю	1
2.5.	Секретар керівника	1
2.6	Діловод	14
3.	Відділ правового забезпечення та кадрової роботи	4
3.1.	Начальник відділу	1
3.2.	Головний спеціаліст	2
3.3.	Спеціаліст	1
4	Сектор з питань цивільного захисту, мобілізаційної роботи та взаємодії з правоохоронними органами	2
4.1.	Завідувач сектору	1
4.2.	Старший інспектор з військового обліку	1
5.	Відділ інвестицій, містобудування, архітектури, житлово-комунального господарства, економічного розвитку та енергоменеджменту	6
5.1.	Начальник відділу	1
5.2.	Головний спеціаліст	3
5.3.	Спеціаліст I категорії	1
5.4.	Інспектор з благоустрою	1
6.	Відділ земельних ресурсів та агропромислового розвитку	5
6.1.	Начальник відділу	1

6.2.	Головний спеціаліст	3
6.3.	Касир по місцевих податках та зборах	1
7.	Відділ фінансово-господарського забезпечення	20
7.1.	Начальник відділу – головний бухгалтер	1
7.2.	Заступник начальника відділу	1
7.3.	Головний спеціаліст	1
7.4.	Спеціаліст із проведення публічних закупівель	1
7.5.	Завідувач господарством	1
7.6.	Прибиральник службового приміщення	9
7.7.	Водій	4
7.8.	Опалювач	2
8.	Відділ з організації надання адміністративних послуг	6
8.1.	Начальник відділу	1
8.2.	Адміністратор	3
8.3.	Державний реєстратор	2
	Всього:	77
II. Інші виконавчі органи ради		
1.	Фінансовий відділ	5
1.1.	Начальник відділу	1
1.2.	Головний спеціаліст	3
1.3.	Головний спеціаліст з питань бухгалтерського обліку та державних закупівель	1
2.	Відділ соціального захисту населення	6
2.1.	Начальник відділу	1
2.2.	Заступник начальника відділу	1
2.3.	Головний спеціаліст	3
2.4.	Головний спеціаліст з питань бухгалтерського обліку та державних закупівель	1
3.	Відділ освіти, молоді та спорту	3
3.1.	Начальник відділу	1
3.2.	Головний спеціаліст	2
4.	Відділ культури та туризму	3
4.1.	Начальник відділу	1
4.2.	Головний спеціаліст	2
5.	Служба у справах дітей	4
5.1.	Начальник служби	1
5.2.	Головний спеціаліст	2
5.3.	Головний спеціаліст з питань бухгалтерського обліку та державних закупівель	1
	Всього:	21
	Разом:	98

Рисунок 3. Структура апарату Казанківської селищної ради та її виконавчих органів



Джерело: Казанківська селищна рада

Інформація про суміжні громади

Взаємне розташування Казанківської селищної територіальної громади і громад-сусідів представлено на Рисунку 4.

Рисунок 4. Громади-сусіди Казанківської селищної територіальної громади



Джерело: ГІС Казанківської селищної ради

Розташована у північно-східній частині Миколаївської області Казанківська селищна територіальна громада межує з вісьмома громадами:

- з північної сторони – з Долинською і Гурівською територіальними громадами Кіровоградської області;
- зі сходу – з Лозуватською, Новолатівською і Карпівською територіальними громадами Дніпропетровської області;
- з південної сторони – з Володимирівською територіальною громадою Миколаївської області;
- із заходу – з Новобузькою територіальною громадою Миколаївської області і Устинівською територіальною громадою Кіровоградської області.

Ключові показники громад-сусідів представлені у Таблиці 3 і на Рисунку 5. Вони свідчать, що у порівнянні з сусідами Казанківська громада має найбільшу територію, а за чисельністю населення її випереджають: Долинська міська територіальна громада Кіровоградської області, Лозуватська сільська територіальна громада Дніпропетровської області і Новобузька міська територіальна громада Миколаївської області. Порівняно висока чисельність мешканців у цих громадах забезпечує їм і значно більшу густоту населення: від 32,7 до 40,2 осіб на км², у той час, як густота населення Казанківської громади становить лише 16,1 осіб на км².

Таблиця 3. Ключові показники громад-сусідів Казанківської територіальної громади

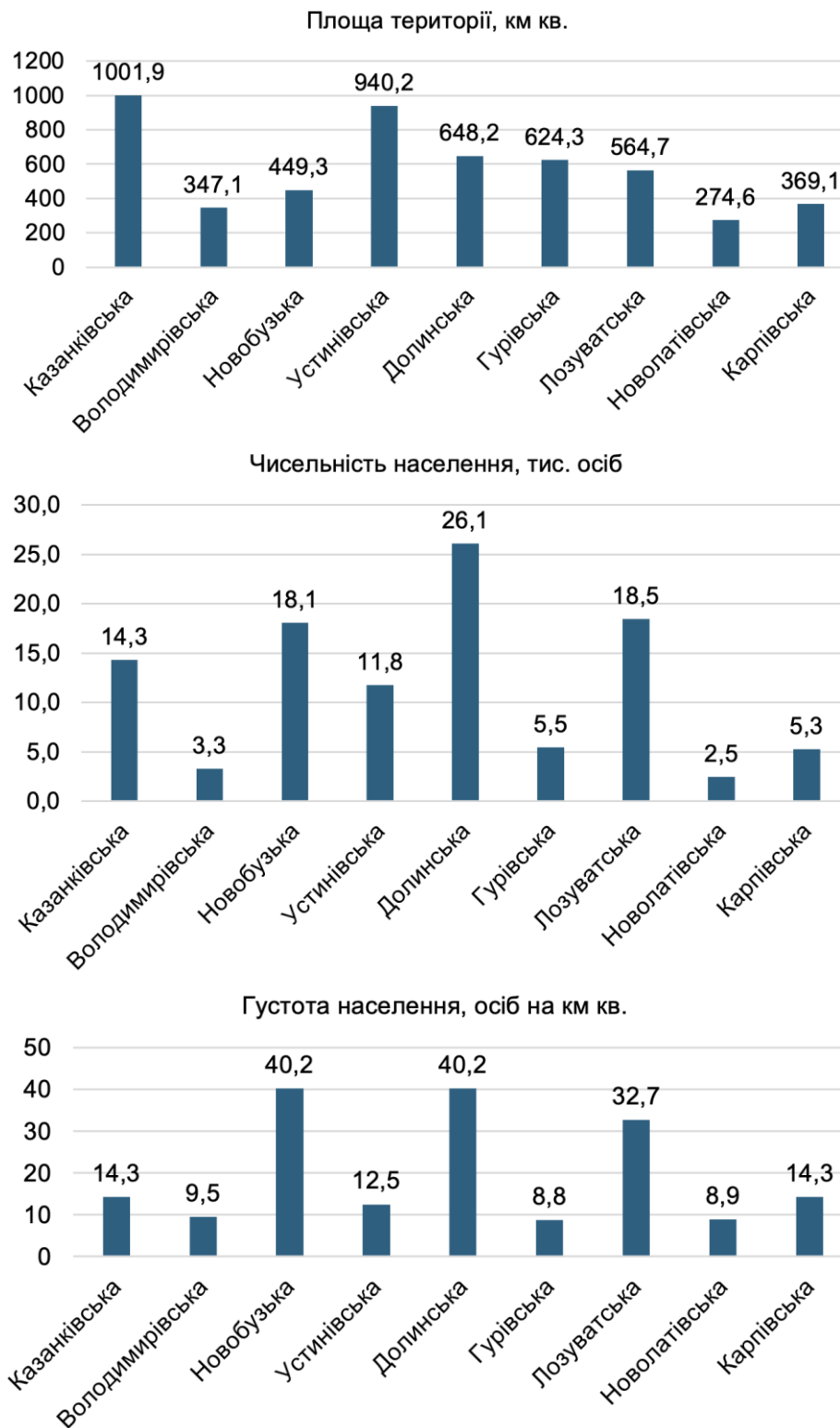
Назва громади	Значення показників Казанківської громади і громад-сусідів*				
	Площа громади, км ²	Чисельність населення, осіб	Надходження до загального фонду, млн грн	Видатки загального фонду, млн грн	Трансферти до загального фонду, млн грн
Казанківська ТГ	1001,9	14,33	104,82	153,02	66,96
Володимирівська	347,1	3,29	26,73	27,25	16,21
Новобузька	449,3	18,08	100,00	138,68	69,13
Устинівська	940,2	11,76	121,88	148,03	46,20
Долинська	648,2	26,09	203,69	281,60	84,13
Гурівська	624,3	5,47	62,93	84,67	30,51
Лозуватська	564,7	18,46	125,66	164,01	60,54
Новолатівська	274,6	2,45	54,96	56,07	32,45
Карпівська	369,1	5,26	108,99	91,98	17,43

Джерело: <https://decentralization.ua>, фінансові показники і чисельність населення наведено станом на 01.01.2024

Для адекватної оцінки соціально-економічного рівня Казанківщини серед громад, які мають аналогічні умови розвитку, потрібно зіставляти показники подібних між собою громад – тобто селищних і сільських громад-сусідів. На Рисунках 6–25 представлено порівняння між собою показників Казанківської і Устинівської селищних територіальних громад, а також Володимирівської Гурівської, Карпівської, Лозуватської і Новолатівської сільських територіальних громад за наступними показниками: площі громад, чисельності і густоти населення, надходженнями до загального фонду, надходженнями до загального фонду на одного мешканця, місцевими податками і зборами, питомою вагою місцевих податків і зборів у доходах загального фонду, платою за землю (земельний податок разом з орендною платою), видатками загального фонду, видатками загального фонду на одного мешканця, видатками на ЖКГ, видатками на ЖКГ на одного мешканця, видатками на загальну середню освіту, видатками на загальну середню освіту на 1 учня, видатками на освіту, видатками на освіту на одного мешканця, видатками на фізкультуру і спорт, видатками на фізкультуру і спорт на 1

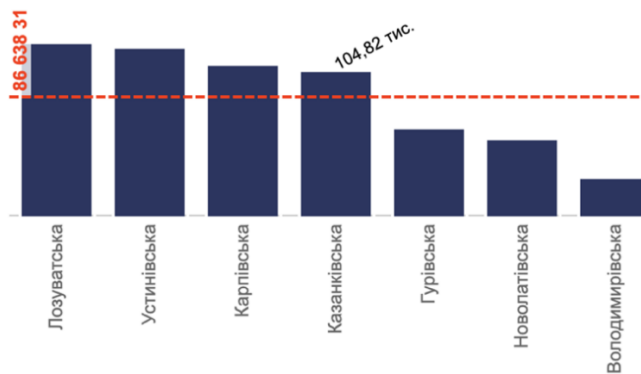
мешканця, капітальними видатками, капітальними видатками на 1 мешканця, офіційними трансфертами від органів державної влади, офіційними трансфертами від органів державної влади на 1 мешканця, часткою видатків громади за рахунок трансферів з державного бюджету.

Рисунок 5. Порівняння площі, чисельності і густоти населення громад-сусідів і Казанківської територіальної громади



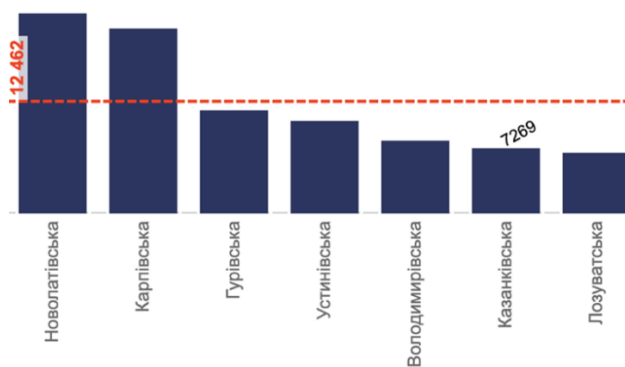
Джерело: Казанківська селищна рада

Рисунок 6. Порівняння у громадах-сусідах надходжень до загального фонду, грн



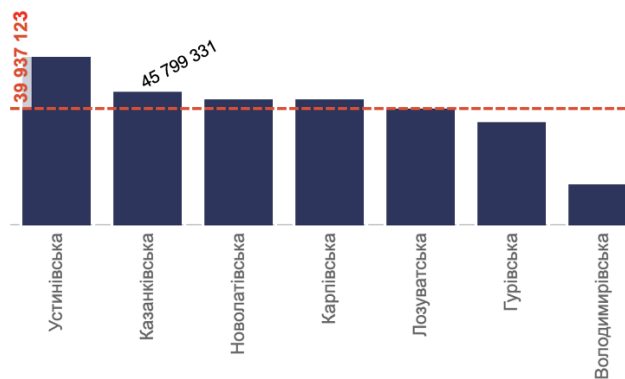
Джерело: <https://decentralization.ua/>

Рисунок 7. Порівняння у громадах-сусідах надходження до загального фонду на одного мешканця, грн



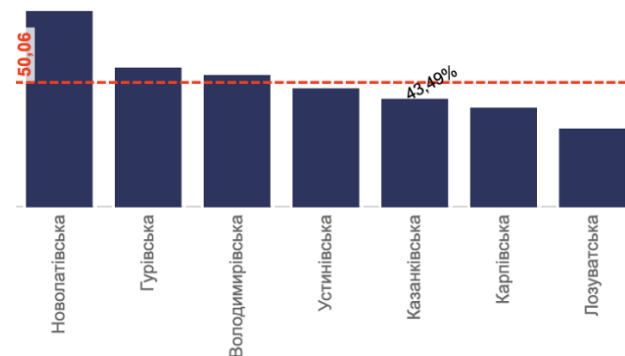
Джерело: <https://decentralization.ua/>

Рисунок 8. Порівняння у громадах-сусідах місцевих податків і зборів, грн



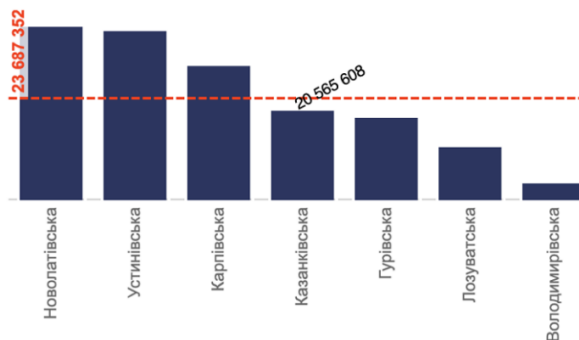
Джерело: <https://decentralization.ua/>

Рисунок 9. Порівняння у громадах-сусідах питомої ваги місцевих податків і зборів у доходах загального фонду, %



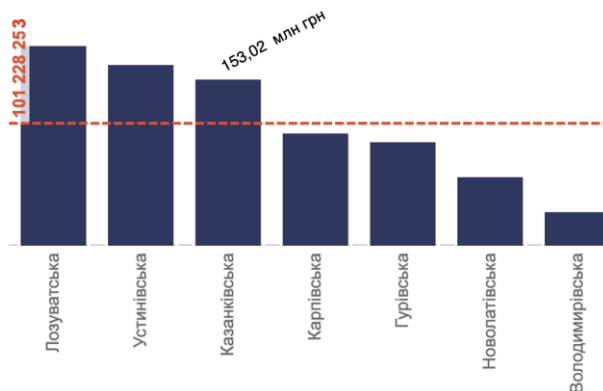
Джерело: <https://decentralization.ua/>

Рисунок 10. Порівняння у громадах-сусідах плати за землю (земельний податок разом з орендною платою), грн



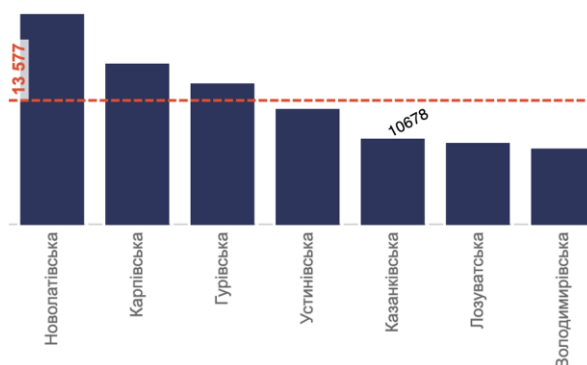
Джерело: <https://decentralization.ua/>

Рисунок 11. Порівняння у громадах-сусідах видатків загального фонду всього, грн



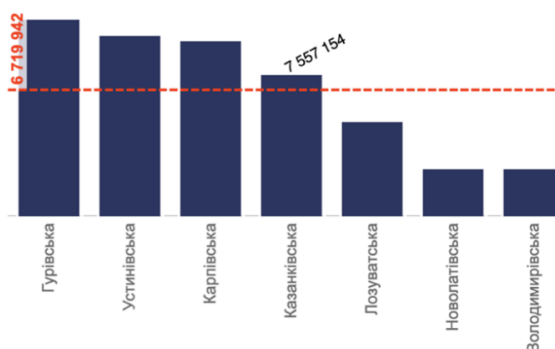
Джерело: <https://decentralization.ua/>

Рисунок 12. Порівняння у громадах-сусідах видатків загального фонду на одного мешканця, грн



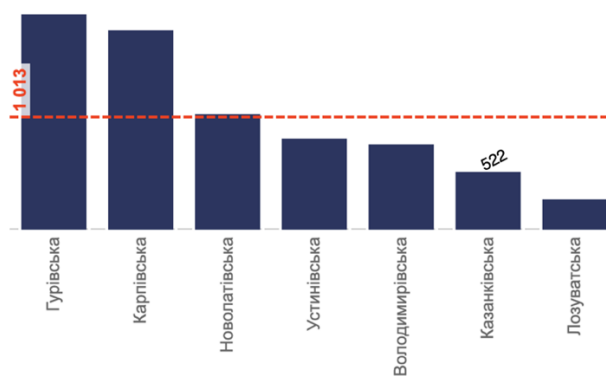
Джерело: <https://decentralization.ua/>

Рисунок 13. Порівняння у громадах-сусідах видатків на ЖКГ, грн



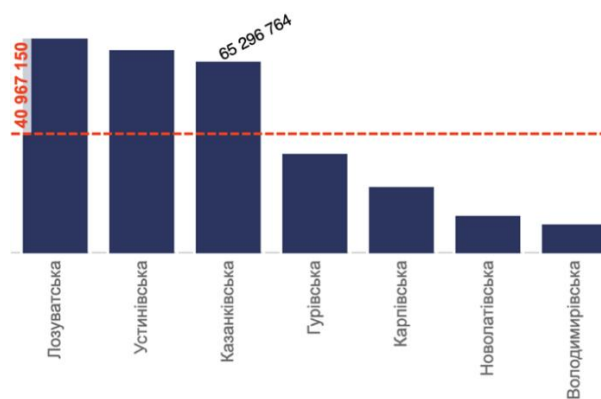
Джерело: <https://decentralization.ua/>

Рисунок 14. Порівняння у громадах-сусідах видатків на ЖКГ на одного мешканця, грн



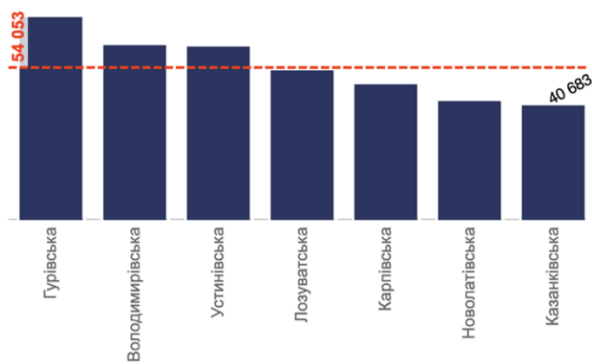
Джерело: <https://decentralization.ua/>

Рисунок 15. Порівняння у громадах-сусідах видатків на загальну середню освіту, грн.



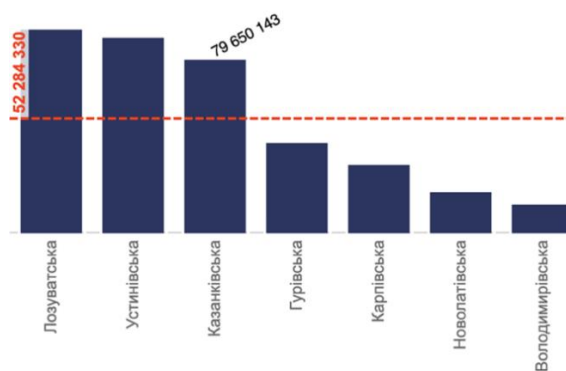
Джерело: <https://decentralization.ua/>

Рисунок 16. Порівняння у громадах-сусідах видатків на загальну середню освіту на 1 учня, грн.



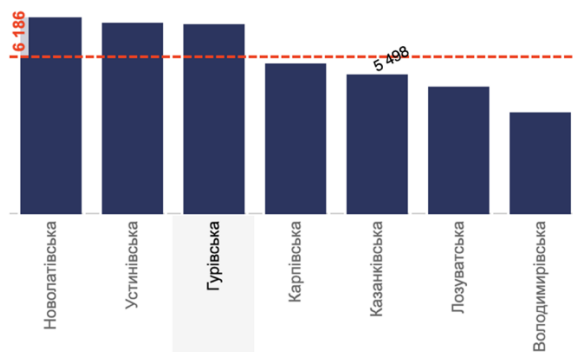
Джерело: <https://decentralization.ua/>

Рисунок 17. Порівняння у громадах-сусідах видатків на освіту, грн



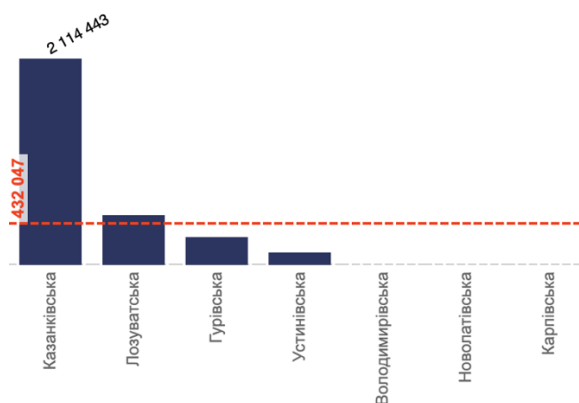
Джерело: <https://decentralization.ua/>

Рисунок 18. Порівняння у громадах-сусідах видатків на освіту на одного мешканця, грн



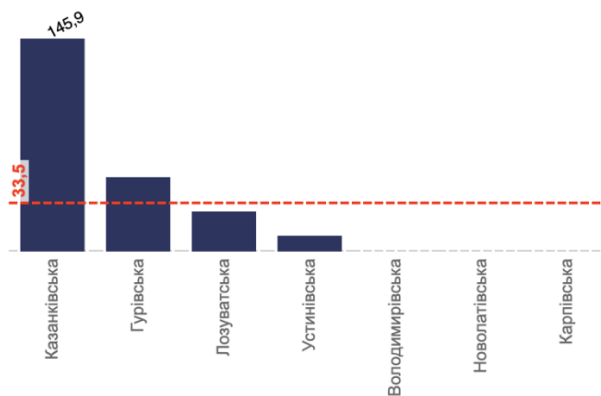
Джерело: <https://decentralization.ua/>

Рисунок 19. Порівняння у громадах-сусідах видатків на фізкультуру і спорт, грн



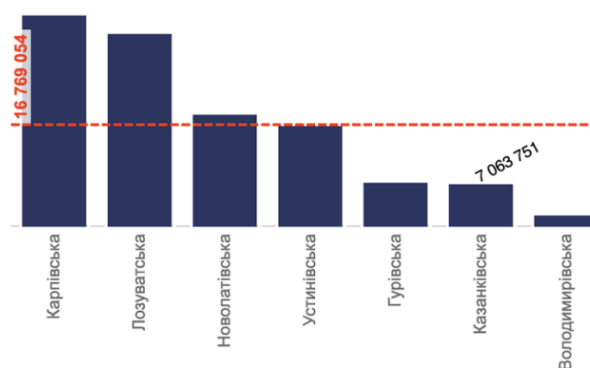
Джерело: <https://decentralization.ua/>

Рисунок 20. Порівняння у громадах-сусідах видатків на фізкультуру і спорт на 1 мешканця, грн



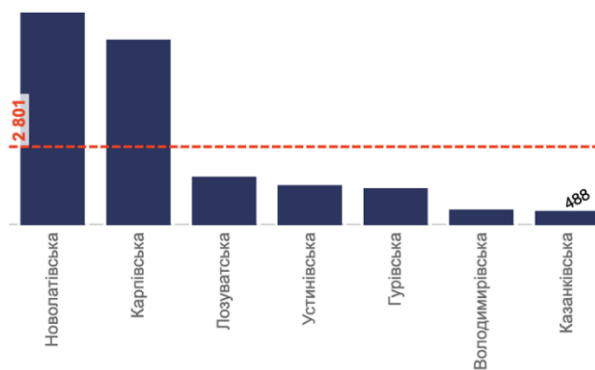
Джерело: <https://decentralization.ua/>

Рисунок 21. Порівняння у громадах-сусідах капітальних видатків, грн.



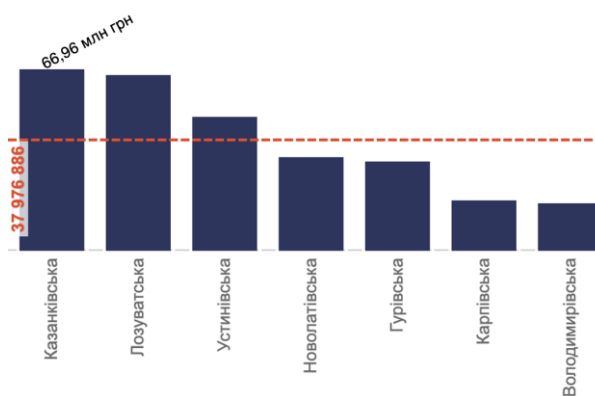
Джерело: <https://decentralization.ua/>

Рисунок 22. Порівняння у громадах-сусідах капітальних видатків на 1 мешканця, грн.



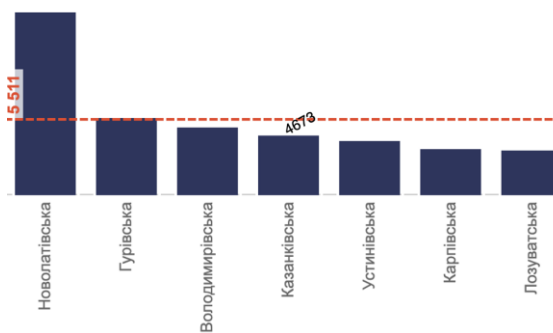
Джерело: <https://decentralization.ua/>

Рисунок 23. Порівняння у громадах-сусідах офіційних трансфертів від органів державної влади, грн.



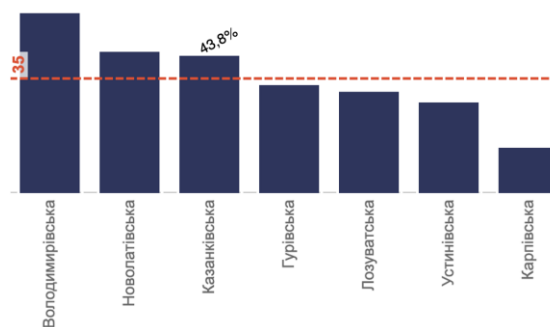
Джерело: <https://decentralization.ua/>

Рисунок 24. Порівняння у громадах-сусідах офіційних трансфертів від органів державної влади на 1 мешканця, грн.



Джерело: <https://decentralization.ua/>

Рисунок 25. Порівняння у громадах-сусідах частки видатків громади за рахунок трансфертів з державного бюджету, %



Джерело: <https://decentralization.ua/>

Характеристика транспортного сполучення і системи комунікацій

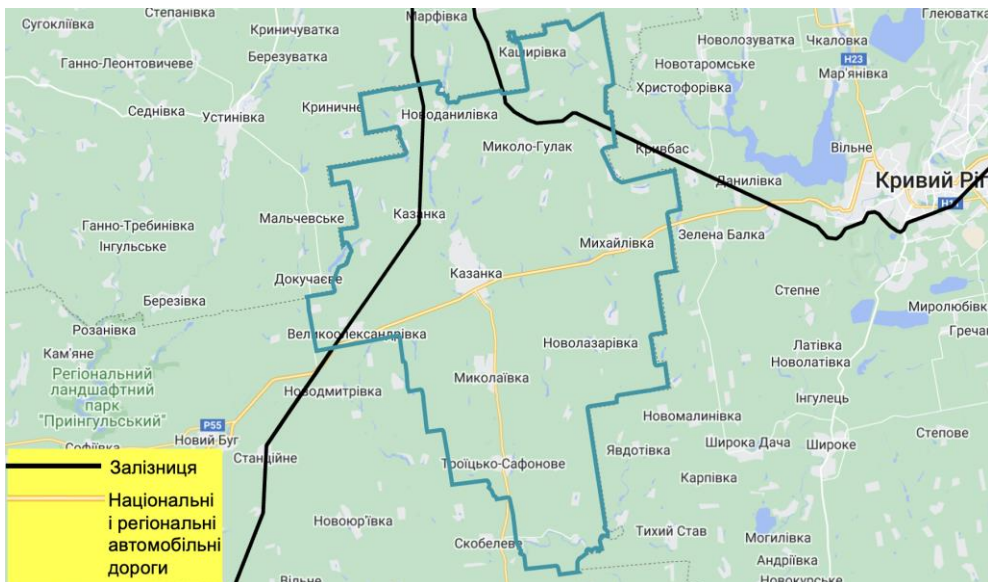
Казанківська територіальна громада має потужну систему транспортного сполучення – окрім розгалуженої мережі автомобільних доріг, що з'єднують населені пункти Казанківщини між собою і з громадами-сусідами, територією громади проходять важливі лінії залізничного сполучення Одеської і Придніпровської залізниць.

На лінії Долинська – Миколаїв Одеської залізниці на території громади знаходяться залізничні станції «Казанка» та «Новоданилівка», а також роз'їзд «Добровільський». На лінії Кривий Ріг – Тимкове Придніпровської залізниці на території Казанківської громади знаходиться залізнична станція «Висунь» і пасажирський зупинний пункт «Утішне», на якому зупиняються приміські поїзди сполученням Долинська – Нікополь.

Окрім пасажирського та вантажного потоку країни ці залізничні лінії обслуговують логістичні потреби місцевих підприємців і є надзвичайно важливим фактором інвестиційної привабливості громади для залучення прямих іноземних інвестицій. При цьому особливе значення для соціально-економічного розвитку Казанківської громади має станція «Казанка» – адже на ній зупиняються не тільки приміські поїзди, а й потяги далекого сполучення, на яких лише за 6,5 годин з селища Казанка можна дістатись до столиці України міста Києва.

Головні транспортні магістралі Казанківської громади представлено на Рисунку 26, на Рисунку 27 представлено фотографію будівлі вокзалу станції станції «Висунь».

Рисунок 26. Головні транспортні магістралі Казанківської громади



Джерело: ГІС Казанківської селищної ради

Рисунок 27. Будівля вокзалу станції «Висунь»



Джерело: Казанківська селищна рада

Через адміністративний центр Казанківської громади селище Казанка проходять автомобільні дороги загального користування державного значення:

- Н-11 – автомобільний шлях національного значення Дніпро–Кривий Ріг–Миколаїв, протяжність на території громади – 33,3 км;
- Р-81 – автомобільна дорога регіонального значення Казанка–Снігурівка–Антонівка, протяжність на території громади – 27,0 км.

На перетині цих автомагістралей знаходиться автовокзал «Казанка», з якого за 45 хвилин автобусом можна дістатись до міста Кривий Ріг і за 1 годину 40 хвилин до обласного центру – міста Миколаїв.

Автомобільний транспорт відіграє провідну роль для зв'язків між населеними пунктами Казанківської громади – загальна протяжність доріг на території громади складає понад 200 км. Перелік обласних та районних автомобільних доріг загального користування місцевого значення, що проходять по території Казанківської громади, представлено у Таблиці 4.

Таблиця 4. Обласні та районні автомобільні дороги місцевого значення

Індекс	Найменування доріг	Всього доріг, км	в т.ч. з твердим покриттям, км
Обласні автомобільні дороги			
O151201	Казанка – Каширівка – Великофедорівка	33,0	31,3
O151202	Казанка – залізнична станція «Казанка» – Новоолександрівка	17,0	17,0
O151203	Любомирівка – залізнична станція Новоданилівка	18,0	18,0
O151204	(Дніпро-Миколаїв) – Троянка	12,1	12,1
O151205	(Дніпро-Миколаїв) – Новолазарівка – Покровка	11,1	11,1
O151206	Суходілля – Лагодівка (через Скобелеве)	8,0	8,0
O151207	(Казанка-(Р-47)) – Шевченкове	8,5	8,5
O151209	(Любомирівка – залізнична станція Новоданилівка) – Білівка – Новоукраїнка	7,1	7,1
O151210	(Любомирівка – залізнична станція Новоданилівка) – Сергіївка	5,5	5,5
O151211	(Любомирівка – залізнична станція Новоданилівка) – Дмитрівка	2,5	2,5
	Всього:	122,8	122,8
Районні автомобільні дороги			
C151201	(Казанка – Великофедорівка) – Нова Висунь	6.0	6.0
C151202	(Дніпро – Миколаїв) – Троянка) – Тарасівка	8.1	3.1
C151203	(Дніпро – Миколаїв) – Троянка) – Кротівка	2.7	2.7
C151204	(Дніпро – Миколаїв) – Романівка	3.6	3.6
C151205	(Дніпро – Миколаїв) – Козлівка	2.2	2.2
C151206	((Дніпро – Миколаїв) – Покровка) – Веселий Гай	6.7	0.0
C151207	((Дніпро – Миколаїв) – Покровка) – Нововолодимирівка	3.2	3.2

C151208	(Казанка – (Р-47)) – Павлівка	7.0	7.0
C151211	(Казанка – Новоолександрівка) – БПП	0.4	0.4
C151212	Лагодівка – Червона Новоселівка з під'їздом до с.Бурячки	3.2	3.2
	Всього:	43,1	31.4

Балансоутримувачем зазначених доріг місцевого значення Миколаївської області є державне підприємство «Агенція місцевих доріг Миколаївської області». Управління функціонуванням та розвитком вулиць і доріг населених пунктів Казанківської громади, у відповідності до ст. 17 Закону України «Про автомобільні дороги», здійснює виконавчий комітет Казанківської селищної територіальної громади. Перелік автомобільних доріг комунальної власності Казанківської громади представлено у Таблиці 5.

Таблиця 5. Автомобільні дороги комунальної власності Казанківської громади

Найменування доріг комунальної власності між населеними пунктами громади	Всього доріг, км	в т.ч. з твердим покриттям, км
Каширівка – ст. Висунь 6 км	6,0	6,0
Великофедорівка – Слобідка – Неудачне 6,7 км	6,7	6,7
Микола-Гулак – Тернове – Вербове 5,7 км	5,7	5,7
Нове – Новогригорівка 5,5 км	5,5	5,5
Козлівка – Нововолодимирівка 4,2 км	4,2	4,2
Дмитро-Білівка – Новоданилівка	5,6	0
Романівка – Андріївка	3,5	3,5
ВСЬОГО:	37,2	31,6

Адміністративний центр Казанківської громади знаходиться на відстані 130 км від обласного центра – міста Миколаєва; максимальна відстань населених пунктів громади до її адміністративного центру складає 38,7 км, мінімальна – 8,3 км. Але подолання навіть невеликої дистанції між населеними пунктами громади може викликати певні складнощі – адже з початку повномасштабного вторгнення РФ в Україну 24.02.2022 автомобільні дороги громади зазнали значних руйнувань через інтенсивний рух військової техніки та цивільного транспорту, який вивозив біженців із зони бойових дій.

Незадовільний стан автомобільних доріг на території громади призводить до погіршення рівня життя мешканців, падіння підприємницької активності і, як наслідок, до відтоку кадрів з місцевих підприємств і зменшення податкових надходжень до бюджету.

Для подолання цих наслідків війни виконком Казанківської селищної ради активно співпрацює з державним підприємством «Агенція місцевих доріг в Миколаївській області» – ключовою інституцією, яка в сфері дорожнього будівництва здатна на практиці реалізувати принцип «build back better» – «відбудувати краще, ніж було» – головний принцип активних дій України на шляху до вступу в ЄС.

Разом з розвинутою дорожньо-транспортною інфраструктурою соціально-економічний розвиток громади забезпечують мережі електронних комунікацій. Казанківська громада має розгалужену мережу базових станцій стільникового зв'язку – 15 вишок, які на 85,0% території громади підтримують роботу операторів мобільного зв'язку Київстар, МТС, «Лайфсел» у стандарті 4G, що забезпечує швидкість завантаження даних до 700 Мбіт/с та передавання

даних – до 90 Мбіт/с. А 350 км оптоволоконних ліній, прокладених по території Казанківської громади, здатні передавати дані абонентам мережі Internet на швидкості до 40 Гбіт/с. Ці мережі електронних комунікацій з'єднують мешканців та підприємства громади з партнерами в Україні і за кордоном, а також забезпечують необхідне підґрунтя для впровадження інструментів цифровізації в роботу усіх підрозділів виконкому.

Енергетична інфраструктура

Енергетична інфраструктура Казанківської громади включає об'єкти газопостачання та об'єкти з виробництва, передачі, розподілу і продажу електричної енергії. На території Казанківської громади проходить магістральний газопровід високого тиску, знаходиться 2 автоматичних газорозподільних станції у сел. Казанка та с. Микола-Гулак, прокладено десятки кілометрів газопроводів низького тиску, які подають природній газ до індивідуальних помешкань в 16 населених пунктах громади.

Головними об'єктами системи електропостачання на території громади є наступні підстанції мережі АТ «Миколаївобленерго»:

- ПС 150 кВ «Казанка» сел. Казанка;
- ПС 35 кВ «Вузлова» сел. Казанка;
- ПС 35 кВ «Сільська» сел. Казанка;
- ПС «Добровільська» с. Великоолександрівка;
- ПС «Троїцько-Сафонове» с. Троїцько-Сафонове;
- ПС «Новоданилівка» с. Гранітне;
- ПС «Троянка» с. Троянка;
- ПС «Україна» с. Миколаївка.

Крім того, на території громади розміщена сонячна електростанція «Казанка» із встановленою потужністю 13,0 МВт, яку ТОВ «Тавр Енерго» введено в експлуатацію у 2019 році.

Загалом створена до повномасштабного вторгнення РФ в Україну система електропостачання задовольняла потреби мешканців і виробничої діяльності підприємств, працюючих на території Казанківської громади. Але в результаті російських ракетних ударів сьогодні зруйновано значну кількість українських електростанцій, що вимагає будівництва нових енергопотужностей.

Саме тому виконком Казанківської селищної ради підтримав запропоноване компанією «Козак Енерджи» будівництво на території громади вітряної електричної станції і включив цей інвестиційний проєкт до Програми комплексного відновлення Казанківської селищної територіальної громади.

Природно-ресурсний потенціал

Казанківська територіальна громада розташована у північно-східній частині Миколаївської області – у степовій зоні в межах Причорноморської низовини. Рельєф території громади переважно рівнинний з незначними перепадами в басейні річки Висунь. Територія має загальний нахил з північного заходу до південного сходу.

Водні ресурси громади складають: р. Висунь, р. Боковенька і численні ставки; загальна площа земель водного фонду – 1242,37 га.

Річки Висунь і Боковенька є правими притоками річки Інгулець, яка є правою притокою Дніпра. Річки Казанківської громади небагатоводні і повільні: похил річки Висунь – 0,9 м/км, глибина від 0,8 до 1,0 м.

Водні ресурси виступають джерелом промислового і господарського водопостачання – особливо важливого для розвитку не тільки м'ясо-молочного скотарства та овочівництва, а й інших напрямків сільськогосподарського виробництва, яке є головним видом діяльності мешканців Казанківської громади. Тому загалом у громаді відчувається дефіцит місцевих водних ресурсів.

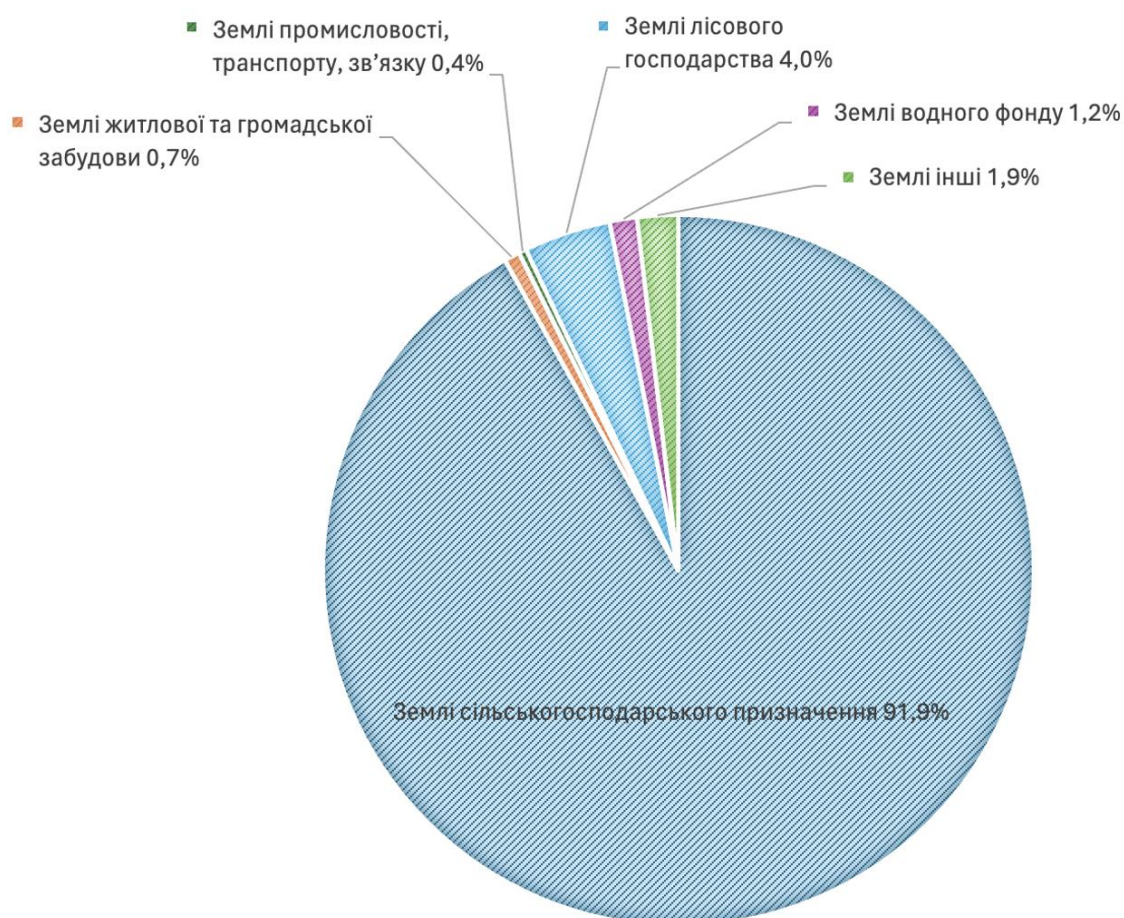
Лісові масиви громади складають поєззахисні смуги та малочисельні гаї – землі лісового господарства становлять лише 4% від загальної площі громади – 3965,18 га.

Найбільшу площу у громаді становлять землі сільськогосподарського призначення, у ґрунтовому покриві яких переважає чорнозем звичайний малогумусний, важкосуглинковий. У Таблиці 6. представлено площі різних категорій земель Казанківської громади, а на Рисунку 28 кругову діаграму їх співвідношення у відсотках від загальної площі території громади.

Таблиця 6. Земельні ресурси Казанківської територіальної громади

Категорії земель	Всього, га
Сільськогосподарського призначення	92058,74
Житлової та громадської забудови	707,17
Промисловості, транспорту, зв'язку	353,49
Землі лісового господарства	3965,18
Землі водного фонду	1242,37
Інше	1861,25
Всього земель:	100188,20

Рисунок 28. Співвідношення різних категорій земель Казанківської громади у відсотках від загальної площі громади



На території Казанківської громади знаходяться декілька родовищ корисних копалин, які є підґрунтям для діяльності видобувних підприємств:

- Новоданилівське родовище облицювальних гранітів (розташоване в 2,5 км на схід від селища Новоданилівка), площа родовища 16,6 га, запаси граніту – 4296,0 тис. м³, розробляється державним підприємством «Підприємство державної кримінально-виконавчої служби України (№93)»;
- Малофедорівське родовище гранітів (розташоване поруч з селом Малофедорівка), площа родовища 7,6 га, запаси граніту – 1397,4 тис. м³, розробляється товариством з обмеженою відповідальністю «НАДРИ»;
- Сафонівське родовище уранових руд (3 км на південний захід від сел. Казанка), розвідані запаси урану – 2997 т., інвестиційний проект з організації видобутку реалізує товариство з обмеженою відповідальністю «Атомні енергетичні системи України».

Крім того, на території громади знаходяться родовище цегельно-черепичної сировини, яке не розробляється. Воно знаходиться за 3,0 км на захід від сел. Казанка, площа родовища – 6,5 га, склад сировини: слабометаморфізовані гірські породи, які містять глинисті мінерали, кварц і польовий шпат.

Серед перелічених родовищ корисних копалин найбільш важливим з точки зору впливу на економічний розвиток громади може стати Сафонівське родовище уранових руд – адже уран в ЄС віднесено до критично важливих матеріалів і його видобуток Державною службою геології та надр України визнано одним з пріоритетних напрямків розвитку сектора надрокористування. Джерелом фінансових ресурсів для організації видобутку урану може стати програма фінансової підтримки України від Європейського Союзу протягом 2024-2027 років Ukraine Facility – план реалізації якої Кабінет Міністрів України затвердив 18.03.2024

На Рисунку 29. представлено бачення Державного концерну «Ядерне паливо» можливості використання Сафонівського родовища уранових руд для видобутку сировини, необхідної для виробництва ядерного палива.

Рисунок 29. Організаційна модель Державного концерну «Ядерне паливо» реалізації інвестиційного проекту видобутку урану на Сафонівському родовищі уранових руд



Джерело: Державний концерн «Ядерне паливо»

Демографія. Прогнозування чисельності населення Казанківської громади

Демографічну ситуацію у Казанківській селищній територіальній громаді детально представлено у Таблиці 7, яка демонструє по кожному з 54 населених пунктів громади: кількість дітей до 6 років; число неповнолітніх, віком від 7 до 17 років; молодь, віком від 18 до 35 років; чисельність дорослих осіб, віком від 36 до 65 років; кількість літніх людей, віком понад 65 років. Ці дані наведені з урахуванням вікового розподілу 1652 внутрішньо переміщених осіб, які проживають у 20 селах і селищах Казанківщини.

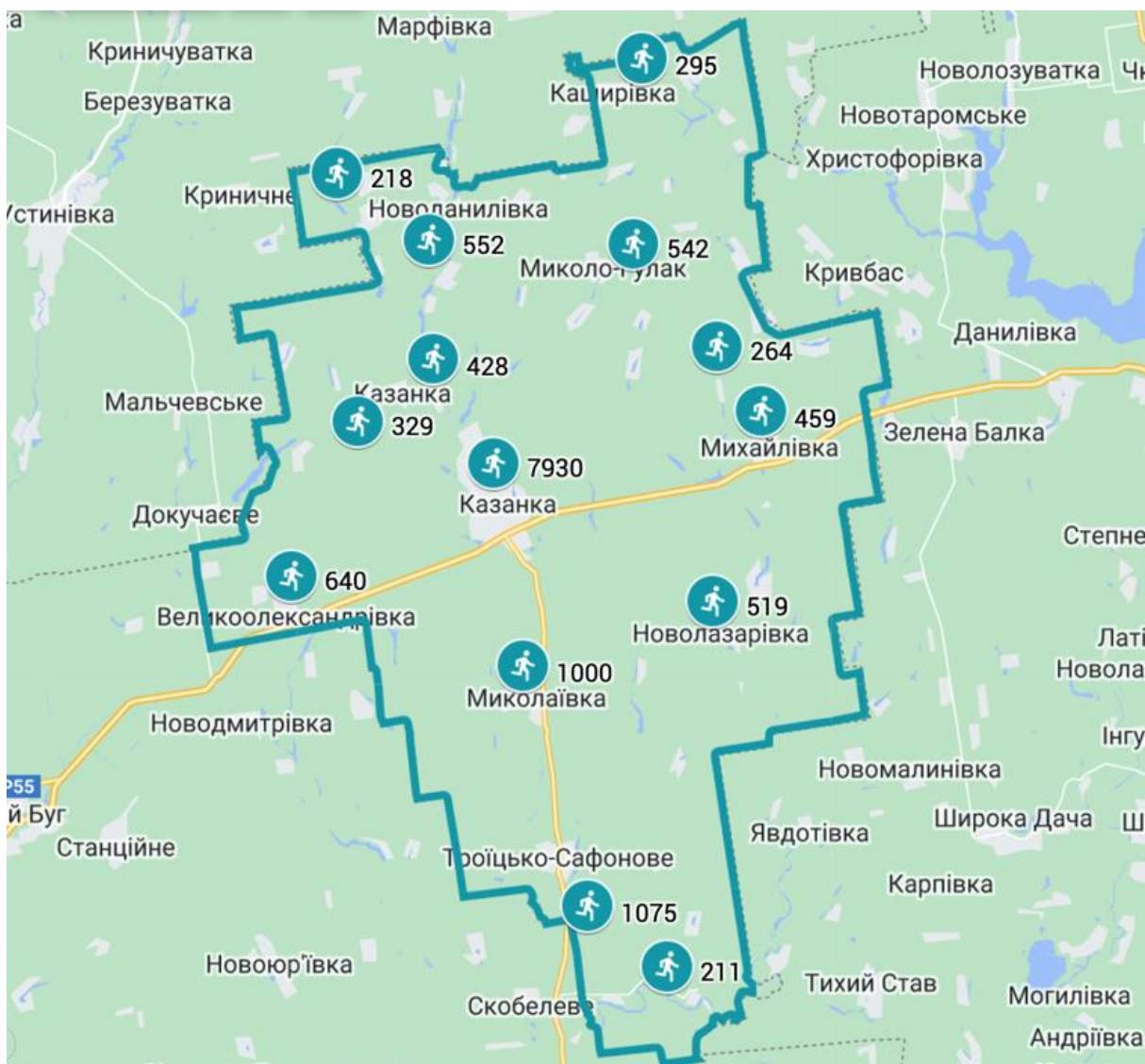
Таблиці 7. Чисельні показники демографічної ситуації у Казанківській громаді

№	Назва населеного пункту	Кількість домогосподарств	Кількість населення з урахуванням ВПО: діти (0-6 р.), неповнолітні (7-17 р.), молодь (18-35 р.), дорослі (36-65 р.) літні люди (65+ р.), осіб						ВПО: загалом, з них діти 0-18 р., осіб	
			0-6	7-17	18-35	36-65	65+	Σ	ВПО Σ	0-18
1.	селище Казанка – адміністративний центр	3272	407	1091	2359	2599	1474	7930	1407	155
2.	село Троїцько-Сафонове	394	54	90	125	658	148	1075	24	11
3.	село Миколаївка	323	42	86	65	363	444	1000	12	2
4.	село Великоолександрівка	199	33	84	157	225	141	640	43	16
5.	селище Новоданилівка	283	15	51	118	256	112	552	43	18
6.	село Миколо-Гулак	232	20	43	146	226	107	542	0	0
7.	село Новолазарівка	191	16	70	125	215	93	519	16	5
8.	село Михайлівка	156	24	51	95	220	69	459	18	9
9.	селище Казанка (станція)	217	22	79	95	141	91	428	32	12
10.	село Весела Балка	142	19	41	68	157	44	329	0	0
11.	село Каширівка	133	17	29	54	122	73	295	3	2
12.	село Новофедорівка	254	25	46	37	127	29	264	10	7
13.	село Дмитрівка	93	14	32	12	140	20	218	0	0
14.	село Лагодівка	99	3	18	38	52	100	211	12	6
15.	село Дмитро-Білівка	68	8	34	18	98	42	200	2	0
16.	село Троянка	167	7	32	25	85	28	177	10	5
17.	село Нововолодимирівка	35	0	3	34	85	30	152	2	0
18.	село Новогригорівка	123	3	16	14	77	18	128	5	4
19.	село Новоданилівка	50	4	10	16	51	25	106	3	0
20.	селище Висунь	37	6	10	13	25	28	82	0	0
21.	село Мар'янівка	46	1	14	16	33	13	77	0	0
22.	село Сергіївка	26	5	21	6	33	11	76	2	1
23.	село Неудачне	40	3	8	4	20	24	59	0	0

24.	село Новоскелюватка	24	0	2	5	21	17	45	0	0
25.	село Романівка	13	0	9	11	18	4	42	4	2
26.	село Нова Висунь	24	1	6	2	16	14	39	0	0
27.	село Новоукраїнка	14	2	3	12	8	13	38	0	0
28.	село Вербове	3	2	5	12	15	1	35	0	0
29.	селище Добровільське	10	0	7	7	8	8	30	3	0
30.	село Утішне	26	0	4	2	13	11	30	0	0
31.	село Нововасилівка	13	1	1	3	15	7	27	0	0
32.	село Білівка	6	1	1	4	10	3	19	0	0
33.	село Козлівка	12	0	1	2	10	5	18	0	0
34.	село Малофедорівка	6	0	2	3	6	6	17	0	0
35.	село Лазарівка	7	1	1	1	11	2	16	0	0
36.	село Нове	14	0	3	0	5	6	14	0	0
37.	село Петрово-Висунське	6	0	1	3	6	4	14	0	0
38.	село Андріївка	6	0	0	0	7	2	9	1	0
39.	село Бурячки	5	1	1	1	4	2	9	0	0
40.	село Тернове	17	0	1	1	5	1	8	0	0
41.	село Червона Новоселівка	13	0	0	0	6	2	8	0	0
42.	село Любомирівка	2	0	0	0	2	4	6	0	0
43.	село Новоолександрівка	1	0	0	0	1	5	6	0	0
44.	село Покровка	3	1	0	3	2	0	6	0	0
45.	село Павлівка	6	0	0	0	3	2	5	0	0
46.	селище Утішне	5	0	0	3	2	0	5	0	0
47.	село Великофедорівка	6	0	0	0	1	3	4	0	0
48.	селище Гранітне	7	0	0	0	4	0	4	0	0
49.	село Кротівка	1	1	0	1	1	0	3	0	0
50.	село Тарасівка	5	0	0	0	0	3	3	0	0
51.	село Пищевеця	2	0	0	0	1	1	2	0	0
52.	село Слобідка	2	0	0	0	2	0	2	0	0
53.	селище Копані	0	0	0	0	0	0	0	0	0
54.	село Лозове	0	0	0	0	0	0	0	0	0
	Загалом:	6839	759	2007	3716	6211	3290	15983	1652	255

Рисунок 30 демонструє місця розташування на території громади населених пунктів з чисельністю мешканців понад 200 осіб. В інших селищах і селах чисельність населення коливається від 200 осіб в селі Дмитро-Білівка до 0 в селище Копані і селі Лозове.

Рисунок 30. Місця розташування населених пунктів з чисельністю понад 200 мешканців



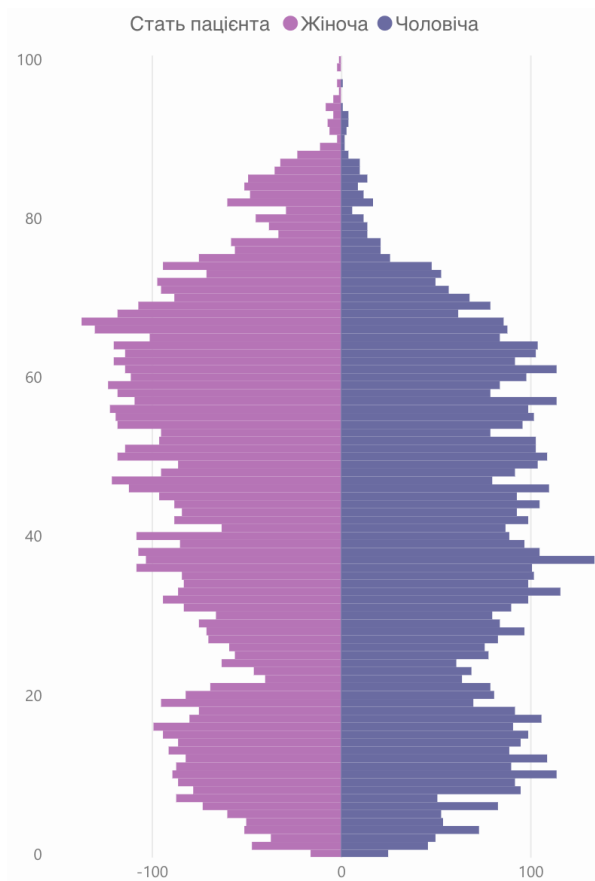
Джерело: ГІС Казанківської селищної ради

Гендерні показники Казанківської громади характеризує Таблиця 8 і Рисунок 31 з відображенням статево-вікового розподілу населення на основі поданих декларацій про вибір лікаря, а також Рисунок 32, який символізує вплив жінок на життя громади – адже їх чисельність на 877 осіб більше кількості чоловіків, які проживають у Казанківській громаді.

Таблиця 8. Статево-вікова структура населення Казанківської громади

Статево-вікова структура населення на 01.01.2024 рік (з урахуванням ВПО)			
Вік	Чоловіки	Жінки	Всього
0-6	407	352	759
7-17	1040	967	2007
18-35	2006	1710	3716
36-65	3003	3208	6211
66+	1097	2193	3290
Всього	7553	8430	15983

Рисунок 31. Деталізація по роках статево-вікового розподілу населення Казанківської громади на основі поданих декларацій про вибір лікаря первинної медичної допомоги



Джерело: Національна служба здоров'я України

Рисунок 32. Кількість жінок у Казанківській громаді на 5,5% більше чисельності чоловіків



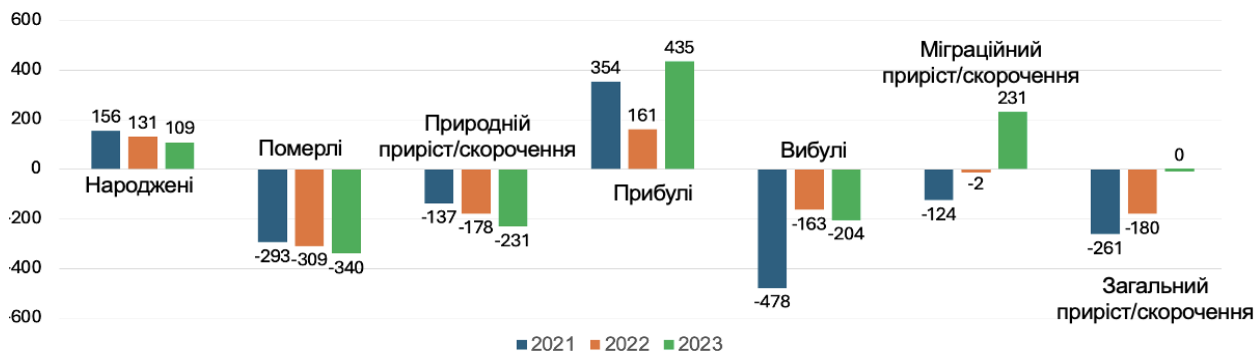
Джерело: Казанківська селищна рада

У Таблиці 9 і на Рисунку 33 представлено показники природного і міграційного руху населення, які свідчать, що протягом останніх років у Казанківській громаді спостерігалось поступове зменшення чисельності постійних мешканців. Це відбувалось в результаті поєднання двох головних негативних факторів: природного скорочення чисельності мешканців за рахунок перевищення кількості померлих над кількістю народжених, а також в результаті міграційного скорочення – переїзду частини жителів на постійне помешкання в інші громади.

Таблиця 9. Природний і міграційний рух населення, осіб

Показники	2021	2022	2023
Народжені	156	131	109
Померлі	293	309	340
Природний приріст/скорочення(-)	-137	-178	-231
Прибулі	354	161	435
Вибулі	478	163	204
Міграційний приріст/скорочення(-)	-124	-2	231
Загальний приріст/скорочення (-)	-261	-180	0

Рисунк 33. Природний і міграційний рух населення, осіб



Джерело: Казанківська селищна рада

На демографічну ситуацію у громаді суттєво вплинуло різке зростання кількості внутрішньо переміщених осіб після повномасштабного вторгнення РФ в Україну 24.02.2022. На початку 2022 року у Казанківській громаді перебувало 23 ВПО, які виїхали з Донбасу після окупації частини територій Донецької і Луганської областей у 2014 році. А протягом року кількість ВПО, яким надала прихисток Казанківщина значно зросла і становила 1.01.2023 2735 осіб.

Після звільнення Херсону частина біженців вирішила повернутися додому, але 1652 особи все ще знаходяться на території Казанківської громади, що становить 11,5% від загальної чисельності постійних мешканців громади. Більшість з цих ВПО становлять люди похилого віку, які потребують підвищеної уваги з боку системи охорони здоров'я та соціального забезпечення. У той же час серед ВПО налічується 255 дітей віком до 18 років, що надає підстави для позитивних прогнозів щодо переходу частини ВПО до статусу постійних мешканців Казанківської громади.

Сьогоднішню ситуацію довготривалого продовження військового стану можна вважати підставою для песимістичного сценарію розвитку подій в сфері демографії, коли війна завдає непоправної шкоди народжуваності, призводить до зростання смертності цивільного населення з причин нервово-психологічного перевантаження і неможливості швидкого отримання в сільській місцевості якісних медичних послуг. Але робоча група з розробки Програми комплексного відновлення території Казанківської селищної територіальної громади свої прогнози зробила на основі оптимістичного сценарію, коли завдяки мужності ЗСУ та підтримці нашої країни закордонними партнерами, вже у 2025 році РФ остаточно залишить надію на перемогу у війні, буде вимушена сконцентруватись на подоланні

внутрішньополітичної кризи і в результаті припинить військові дії проти України та покине захоплені території.

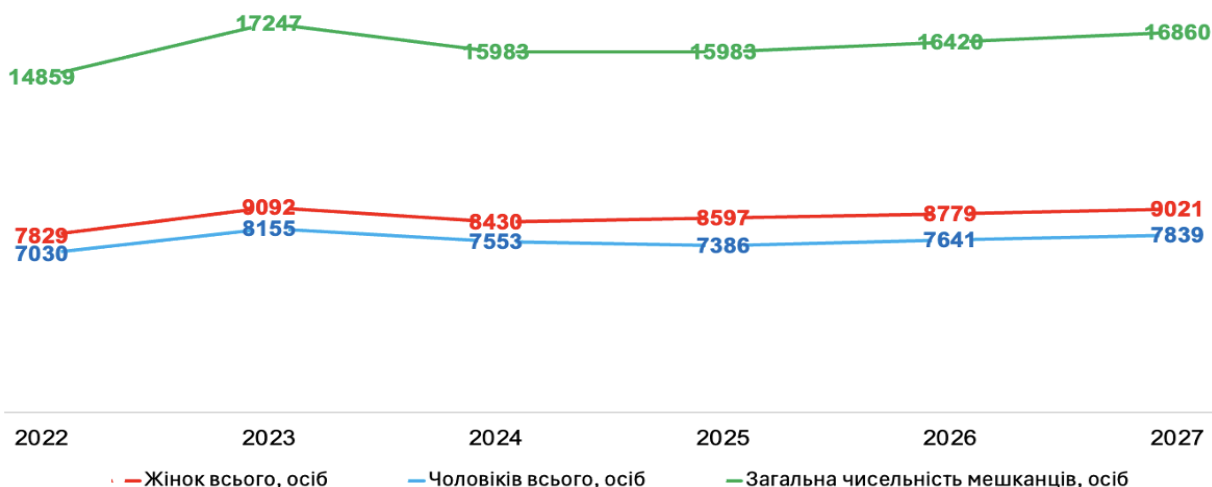
Програма комплексного відновлення території Казанківської громади ґрунтується саме на такому оптимістичному сценарії, який дозволив на основі експертних оцінок членів робочої група з розробки ПКВ сформувати прогноз чисельності мешканців громади у 2025 – 2027 роках, представлений у Таблиці 10.

Таблиця 10. Оцінка динаміки у 2022-2027 роках чисельності мешканців громади жіночої і чоловічої статі

Показник	Чисельність мешканців по роках, осіб			Прогноз чисельності мешканців по роках, осіб		
	01.2022	01.2023	01.2024	01.2025	01.2026	01.2027
Жінки віком до 6 років	235	283	352	359	377	395
Жінки віком 7-17 років	805	934	967	986	1006	1056
Жінки віком 18-65 років	4889	5671	4918	5016	5115	5243
Жінки віком 65+	1900	2204	2193	2236	2281	2327
Чоловіки віком до 6 років	313	363	407	415	435	457
Чоловіки віком 7-17 років	917	1064	1040	1061	1085	1139
Чоловіки віком 18-65 років	4896	5679	5009	4908	5000	5100
Чоловіки віком 65+	904	1049	1097	1002	1121	1143
Загальна чисельність мешканців з урахуванням ВПО	14859	17247	15983	15983	16420	16860
Чисельність ВПО	23	2735	1652	1300	0	0

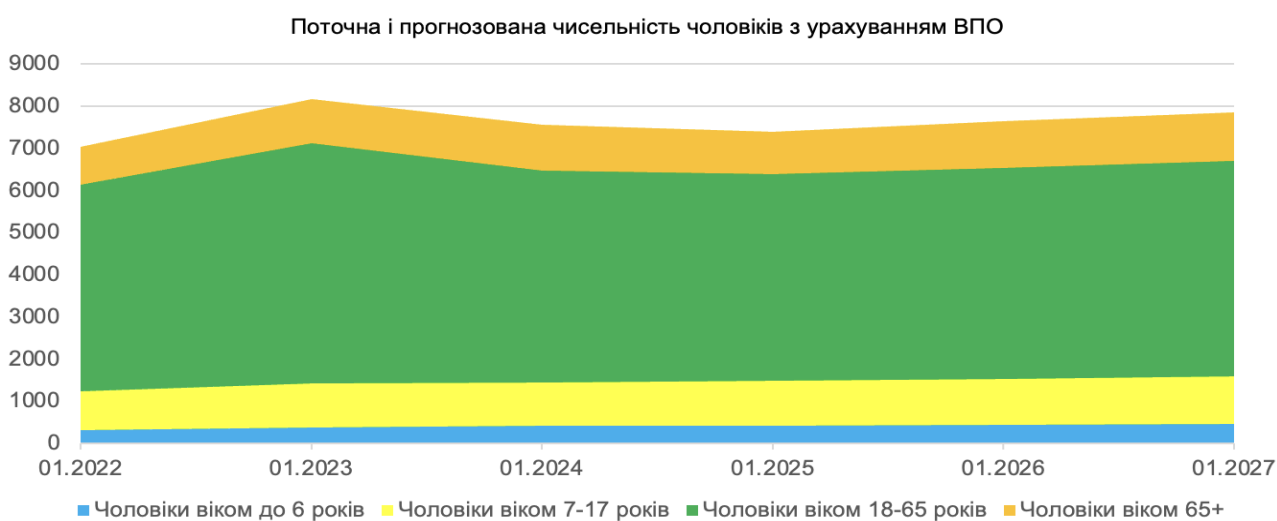
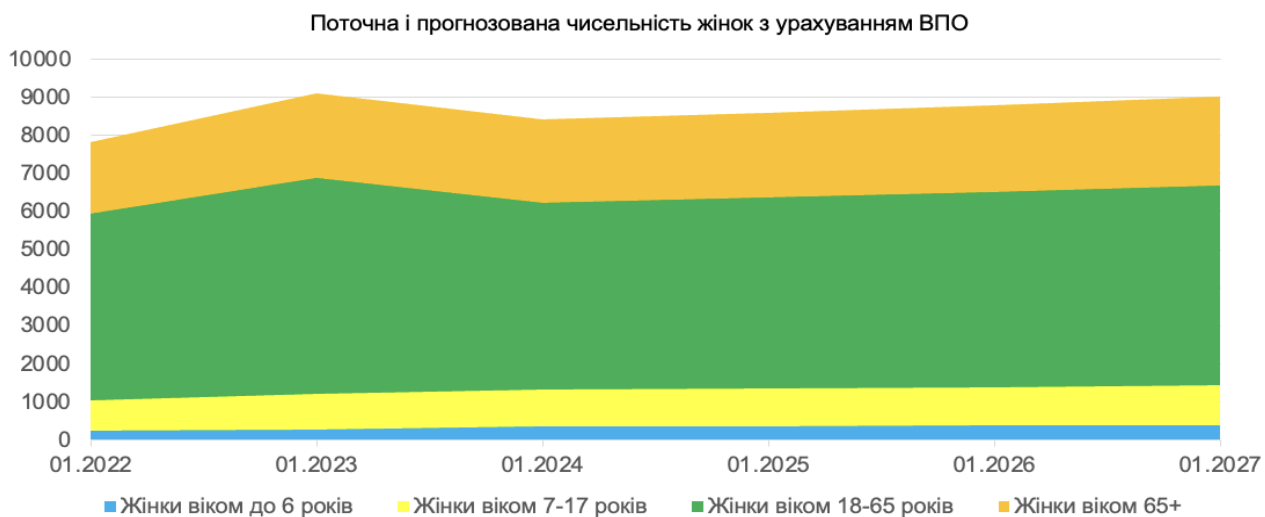
На Рисунку 34 представлено поточну і прогнозовану чисельність мешканців Казанківської громади у 2022-2027 роках, а на Рисунку 35 – чисельність жінок і чоловіків з розподілом по віковим категоріям: 0-6 років, 7-17 років, 18-65 років, понад 65 років. Ці дані наведені з урахуванням 1652 внутрішньо переміщених осіб, частина яких може залишитись жити в Казанківській громаді.

Рисунок 34. Динаміка поточної і прогнозованої чисельності мешканців Казанківської громади у 2022-2027 роках з урахуванням ВПО, які залишаться в громаді



Джерело: Казанківська селищна рада

Рисунок 35 Поточна і прогнозована чисельність жінок і чоловіків з розподілом по віковим категоріям



Джерело: Казанківська селищна рада

Розділ 2. Загальна економічна оцінка

Казанківська селищна територіальна громада визначила у якості своєї стратегічної цілі сталий економічний розвиток для забезпечення високої якості життя мешканців Казанківщини. Саме на це спрямовані усі програмні рішення, які приймає депутатський корпус, саме на це націлена щоденна робота виконавчого комітету селищної ради, який всіляко сприяє розвитку продуктивної виробничої діяльності на території громади.

Основні галузі економіки, стан зайнятості

Основу економічного потенціалу Казанківської селищної територіальної громади складають підприємства, що працюють в сфері сільського господарства, які у виробничій сфері є головними роботодавцями і забезпечують основні платежі до бюджету. Підґрунтям для цього є те, що 92058,7 га або 91,9% від загальної площі громади становлять землі сільськогосподарського призначення, а природно-кліматичні умови на Казанківщині є сприятливими для вирощування зернових, технічних та кормових культур.

У той же час розвиток ринкової економіки стимулював появу у громаді значної кількості суб'єктів підприємницької діяльності, які працюють в сфері оптової і роздрібно торгівлі, ремонтування автотранспортних засобів, наданні різноманітних видів послуг. В Таблиці 11 і на Рисунку 36 представлено розподіл кількості суб'єктів господарської діяльності, зареєстрованих на території громади – за напрямками їх діяльності у відповідності до системи класифікації видів економічної діяльності (КВЕД). А Рисунок 37 ілюструє основний напрямок діяльності в громаді – агропромисловість.

Таблиця 11. Зареєстровані СПД за видами економічної діяльності, одиниць

Галузі та види діяльності за КВЕД-2010	01.2022	01.2023	01.2024
Сільське, лісове та рибне господарство	415	415	419
Промисловість, у т.ч.:	4	4	4
- добувна промисловість	3	3	3
- переробна промисловість	1	1	1
Постачання електроенергії, газу, пари	1	1	1
Водопостачання, каналізація, поводження з відходами	6	7	7
Будівництво	7	7	7
Оптова і роздрібна торгівля; ремонт автотранспортних засобів	258	258	260
Транспорт, складське господарство, поштова і кур'єрська діяльність	37	37	37
Тимчасове розміщування й організація харчування	7	7	7
Інформація та телекомунікації	2	2	2
Фінансова та страхова діяльність	2	2	2
Операції з нерухомим майном	16	16	17
Професійна, наукова та технічна діяльність (право, бухоблік, ветеринарія, архітектура)	17	17	17
Діяльність у сфері адміністративного та допоміжного обслуговування	11	11	11
Освіта	29	29	29
Охорона здоров'я та надання соціальної допомоги	10	10	10
Мистецтво, спорт, розваги та відпочинок	5	5	5
Надання інших видів послуг	80	80	80
Загалом:	907	908	915

Рисунок 36. Співвідношення кількості зареєстрованих суб'єктів господарської діяльності за видами діяльності, станом на 1.01.2024, одиниць



Джерело: Казанківська селищна рада

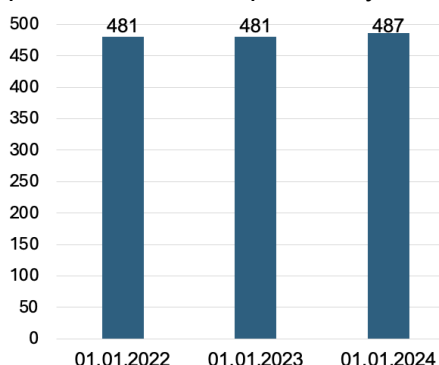
Рисунок 37. Основний напрямок підприємницької діяльності в Казанківській громаді – виробництво сільськогосподарської продукції



Джерело: Казанківська селищна рада

Співставлення показників таблиці станом на 1.01.2022 – до повномасштабного вторгнення РФ, із показниками наступних років свідчить, що, незважаючи на воєнний стан в Україні, місцевий бізнес зберігає свою стійкість і навіть демонструє у 2023 році певне зростання чисельності підприємницьких структур. Головним чином це зростання відбулось за рахунок зростання кількості фізичних осіб-підприємців, про що свідчать показники, відображені на Рисунку 38.

Рисунок 38. Кількість фізичних осіб-підприємців у Казанківській громаді, од.



Джерело: Казанківська селищна рада

Слід відзначити, що разом із зареєстрованими суб'єктами господарської діяльності визначальну роль у життєзабезпеченні мешканців громади відіграють особисті селянські господарства, чисельність яких у Казанківській громаді у 2024 році становить 2974.

Таблиця 12 демонструє чисельність працюючих у різних сферах економічної діяльності і відображає ключову роль для Казанківської громади агропромислового комплексу – товаровиробники саме цієї галузі є основними платниками податків до державного і місцевого бюджетів.

Таблиця 12. Зайнятість за видами економічної діяльності, осіб

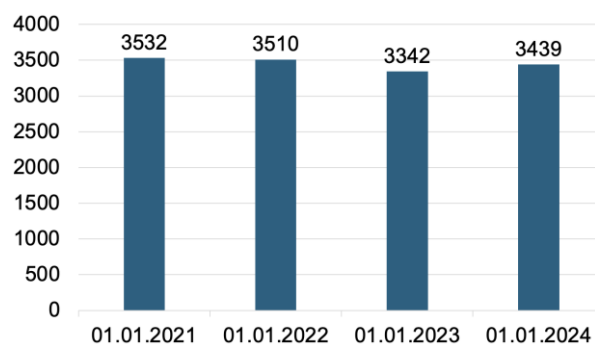
Галузі та види діяльності	на 01.01.2021	на 01.01.2022	на 01.01.2023	на 01.01.2024
Сільське, лісове та рибне господарство*	1650	1690	1533	1585
Промисловість, у т.ч.:	105	105	105	105
- добувна промисловість	90	90	90	90
- переробна промисловість	15	15	15	15
Постачання електроенергії, газу, пари	47	49	49	50
Водопостачання, каналізація, поводження з відходами	12	12	39	41
Будівництво	10	12	10	10
Оптова і роздрібна торгівля; ремонт автотранспортних засобів	312	300	300	298
Транспорт, складське г-во, поштова і кур'єрська діяльність	50	48	48	48
Тимчасове розміщування й організація харчування	10	10	11	11
Інформація та телекомунікації	2	2	2	2
Фінансова та страхова діяльність	6	6	6	6
Операції з нерухомим майном	16	16	16	17

Професійна, наукова та технічна діяльність	18	18	18	18
Діяльність у сфері адміністративного та допоміжного обслуговування	300	289	328	330
Освіта	663	641	580	615
Охорона здоров'я та надання соціальної допомоги	135	127	119	121
Мистецтво, спорт, розваги та відпочинок	98	95	87	88
Надання інших видів послуг	98	90	91	94

* кількість працюючих з урахіванням тимчасових (сезонних) працівників

Загальну динаміку зайнятості у Казанківській громаді в період з 1 січня 2021 по 1 січня 2024 представлено на Рисунку 39, а Рисунок 40 демонструє у цей же період зайнятість за видами економічної діяльності.

Рисунок 39. Динаміка зміни зайнятості, осіб



Джерело: Казанківська селищна рада

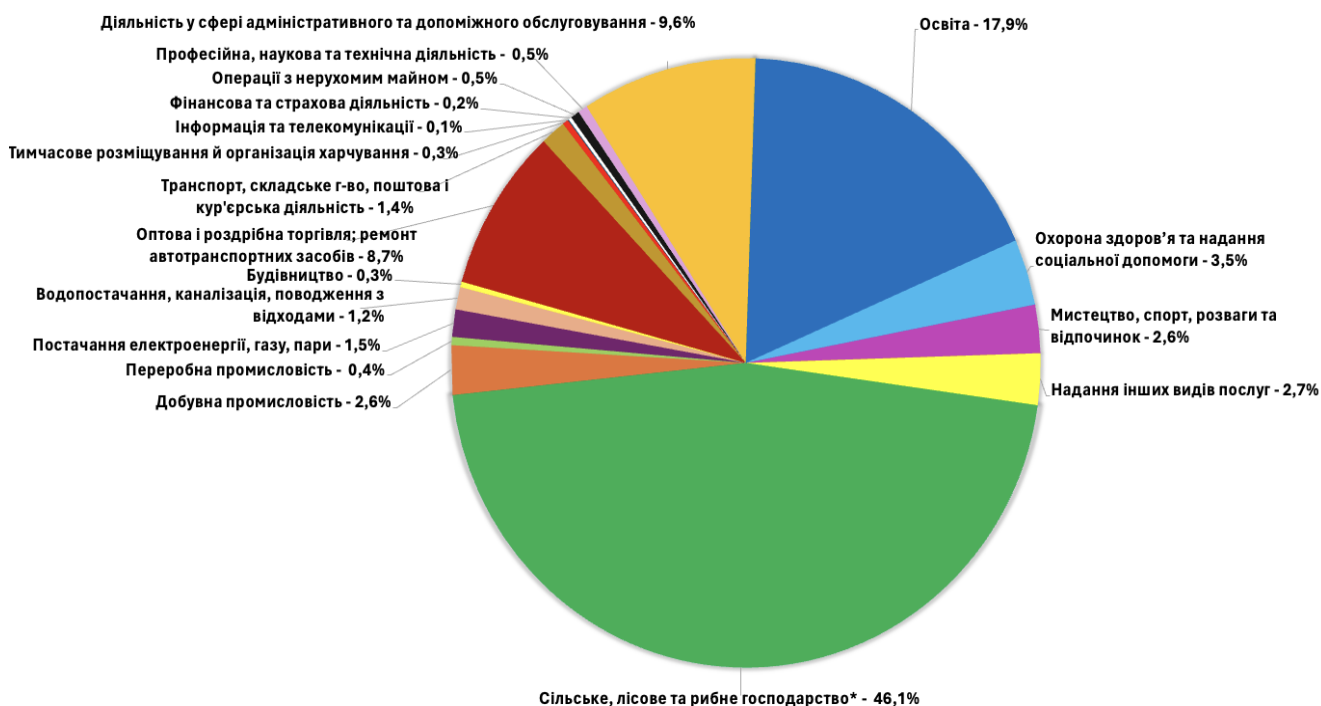
Рисунок 40. Динаміка зміни зайнятості за видами економічної діяльності, осіб



Джерело: Казанківська селищна рада

Співвідношення кількості працюючих в різних сферах економічної діяльності у 2024 році представлено на Рисунку 41.

Рисунок 41. Зайнятість за видами діяльності у відсотках, станом на 1.01.2024



Джерело: Казанківська селищна рада

Основні товаровиробники – роботодавці і платники податків

Основні види продукції, яку виробляють суб'єкти господарювання на території Казанківської громади:

- зернові культури – пшениця, ячмінь, кукурудза на зерно;
- технічні культури – ріпак, соняшник, соя;
- молоко;
- м'ясо великої рогатої худоби та свиней;
- борошно;
- хліб та хлібобулочні вироби;
- гранітна продукція, щєбінь різних фракцій, камінь будовий, відсів.

Серед виробників переліченої продукції слід відзначити найбільших суб'єктів господарювання, представлених у Таблиці 13 і на Рисунку 42.

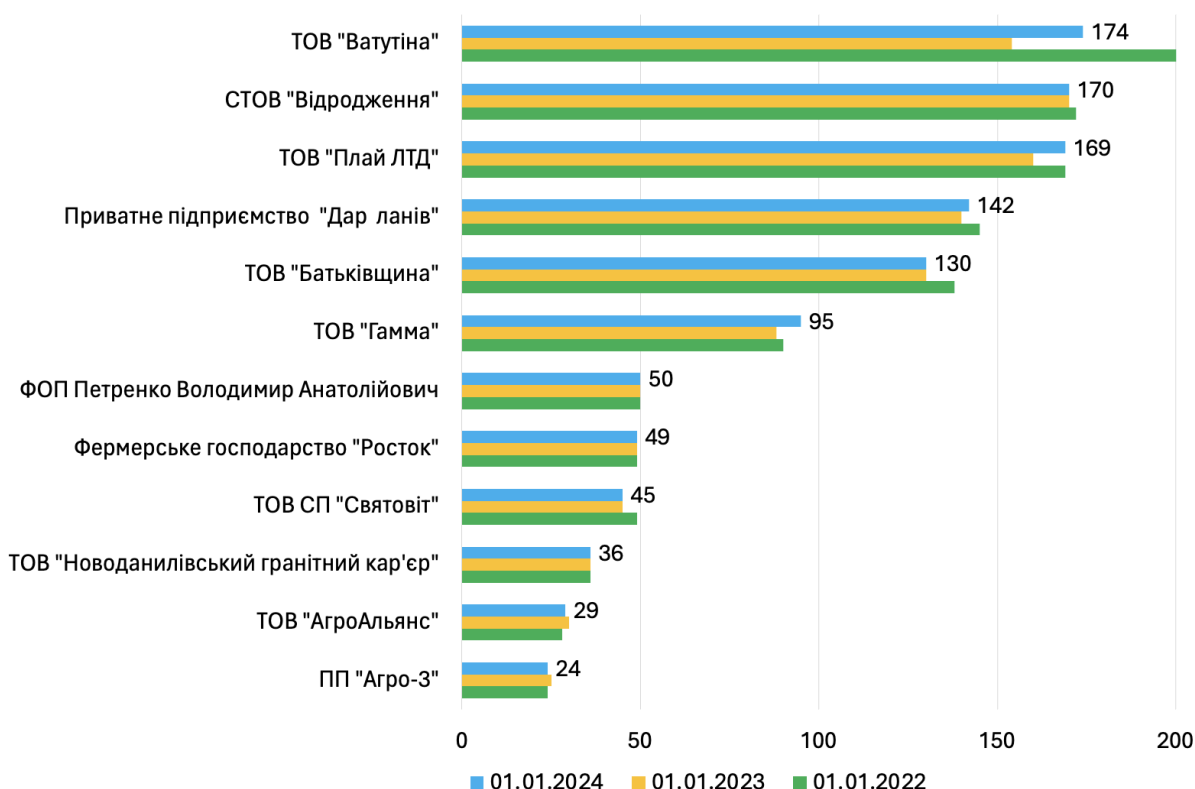
Таблиця 13. Найбільші роботодавці виробничої сфери

Назва суб'єкта господарської діяльності	Види діяльності, КВЕД - 2010	Чисельність працівників по роках на 1 січня		
		2022	2023	2024
ТОВ "Ватутіна"	01.11 Вирощування зернових культур (крім рису), бобових культур і насіння олійних культур	200	154	174
СТОВ "Відродження"	01.11 Вирощування зернових культур (крім рису), бобових культур і насіння олійних культур	172	170	170

	01.41 Розведення великої рогатої худоби молочних порід 10.41 Виробництво олії та тваринних жирів 10.61 Виробництво продуктів борошномельно-круп'яної промисловості 10.71 Виробництво хліба та хлібобулочних виробів; виробництво борошняних кондитерських виробів, тортів і тістечок нетривалого зберігання 01.46 Розведення свиней			
ТОВ "Плаї ЛТД"	01.11 Вирощування зернових культур (крім рису), бобових культур і насіння олійних культур 1 0.85 Виробництво готової їжі та страв 10.61 Виробництво продуктів борошномельно-круп'яної промисловості	169	160	169
Приватне підприємство "Дар ланів"	01.11 Вирощування зернових культур (крім рису), бобових культур і насіння олійних культур 01.46 Розведення свиней	145	140	142
ТОВ "Батьківщина"	01.11 Вирощування зернових культур (крім рису), бобових культур і насіння олійних культур 01.41 Розведення великої рогатої худоби молочних порід 01.42 Розведення іншої великої рогатої худоби та буйволів 01.46 Розведення свиней 10.11 Виробництво м'яса	138	130	130
ТОВ "Гамма"	01.11 Вирощування зернових культур (крім рису), бобових культур і насіння олійних культур 10.41 Виробництво олії та тваринних жирів 10.61 Виробництво продуктів борошномельно-круп'яної промисловості	90	88	95
ФОП Петренко Володимир Анатолійович	01.11 Вирощування зернових культур (крім рису), бобових культур і насіння олійних культур	50	50	50
ТОВ СП "Святовіт"	01.11 Вирощування зернових культур (крім рису), бобових культур і насіння олійних культур	49	45	45
Фермерське господарство "Росток"	01.11 Вирощування зернових культур (крім рису), бобових культур і насіння	49	49	49

	олійних культур 01.43 Розведення коней та інших тварин родини конячих			
ТОВ "АгроАльянс"	01.11 Вирощування зернових культур (крім рису), бобових культур і насіння олійних культур	28	30	29
ТОВ "Новоданилівський гранітний кар'єр"	46.73 Оптова торгівля деревиною, будівельними матеріалами та санітарно-технічним обладнанням	36	36	36
ПП "Агро-3"	01.11 Вирощування зернових культур (крім рису), бобових культур і насіння олійних культур	24	25	24

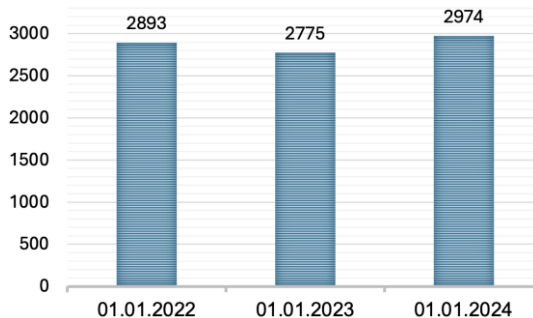
Рисунок 42. Динаміка чисельності працівників у найбільших роботодавців



Джерело: Казанківська селищна рада

Особисті селянські господарства Казанківської громади також роблять суттєвий внесок у виробництво сільськогосподарської продукції – тому дуже позитивним показником є зростання їх чисельності у 2024 році по відношенню до попередніх років, яке демонструє Рисунок 43.

Рисунок 43. Динаміка чисельності особистих селянських господарств




Джерело: Казанківська селищна рада

Після повномасштабного вторгнення РФ в Україну 24.02.2022 більшість підприємств внесли зміни у плани своєї виробничої діяльності, а ТОВ Надра, ТОВ «ГРВ Груп – Вознесенський елеватор», ФГ «Проф-Агро-Капітал» вимушені були навіть тимчасово призупинити свою діяльність. Але успіхи на полі бою Збройних Сил України дозволили усім підприємствам громади повернутись до продуктивної роботи і демонструвати сьогодні практичні кроки з нарощування обсягів виробництва, стверджуючи своєю працею символ незламності підприємницького духу Казанківщини: квітучий соняшник на фоні блакитного українського неба, зображений на Рисунку 44.

Разом з підприємствами-товаровиробниками у Казанківській громаді успішно працюють торговельні компанії, а також надавачі різноманітних видів послуг: громадського харчування, будівельних, нотаріальних, ремонту технічної апаратури надавачі банківських послуг – Казанківське відділення ПАТ КБ «Приватбанк» і філія Миколаївського обласного управління АТ «Ощадбанк». А комплекс послуг в сфері житлово-комунального господарства надає комунальне підприємство «ДоброБуд» Казанківської селищної ради».

Рисунок 44. Символ незламності духу підприємців Казанківщини: квітучий соняшник на фоні блакитного українського неба.



Джерело: Казанківська селищна рада

Бюджет ТГ

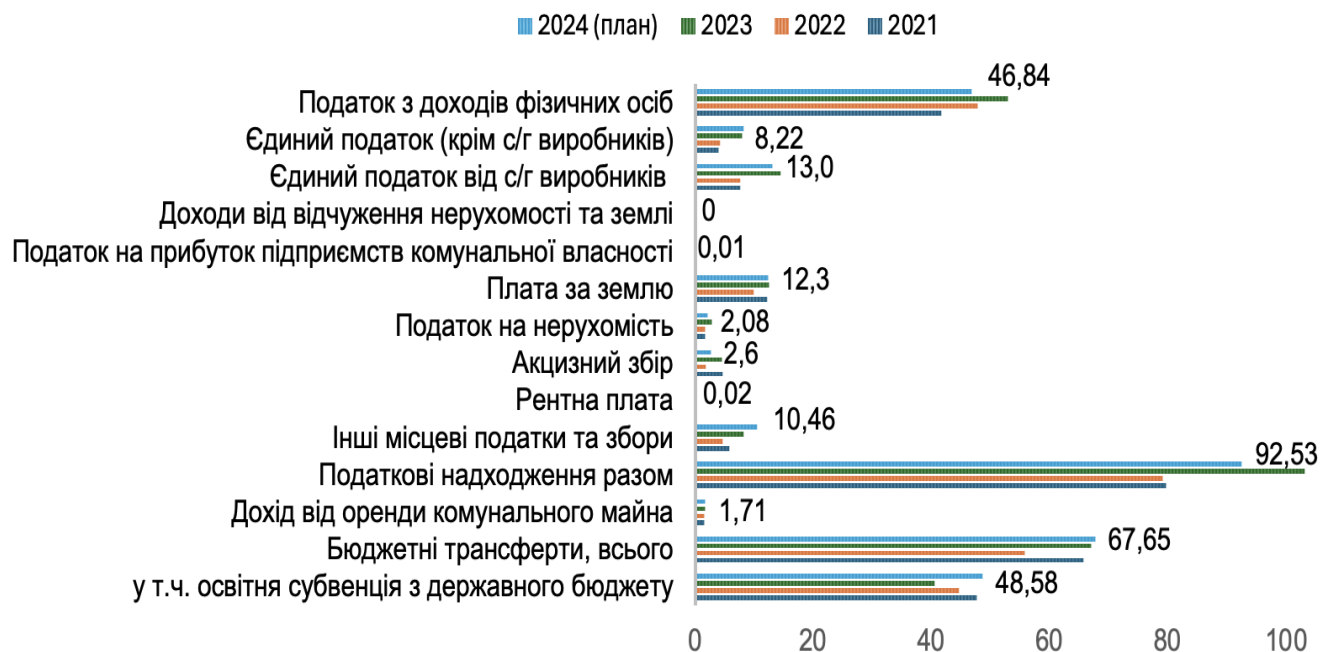
Структуру та динаміку доходів бюджету Казанківської селищної територіальної громади відображають Таблиця 14 і Рисунки 45-46. Вони демонструють, що лівову частку надходжень до бюджету протягом останніх років становив податок з доходів фізичних осіб. Очікується, що і у наступних роках надходження ПДФО зростатимуть за рахунок активного розвитку підприємництва.

Таблиця 14. Доходи бюджету Казанківської громади, млн. грн.

Показники	2021	2022	2023	2024 (план)
Податок з доходів фізичних осіб	41,60	47,82	52,90	46,84
Єдиний податок (крім с/г виробників)	3,97	4,21	7,88	8,22
Єдиний податок від с/г виробників	7,60	7,61	14,43	13,00
Доходи від відчуження нерухомості та землі	0,00	0,16	0,00	*
Податок на прибуток підприємств комунальної власності	0,00	0,01	0,01	0,01
Плата за землю	12,23	9,87	12,49	12,30
Податок на нерухомість	1,72	1,67	2,83	2,08
Акцизний збір	4,64	1,77	4,47	2,60
Рентна плата	0,01	0,02	0,02	0,02
Інші місцеві податки та збори	5,75	4,71	8,18	10,46
Податкові надходження разом	79,63	79,04	103,21	92,53
Дохід від оренди комунального майна	1,53	1,47	1,61	1,71
Бюджетні трансферти, всього	65,66	55,69	66,96	67,65
у т.ч. освітня субвенція з державного бюджету	47,65	44,67	40,45	48,58

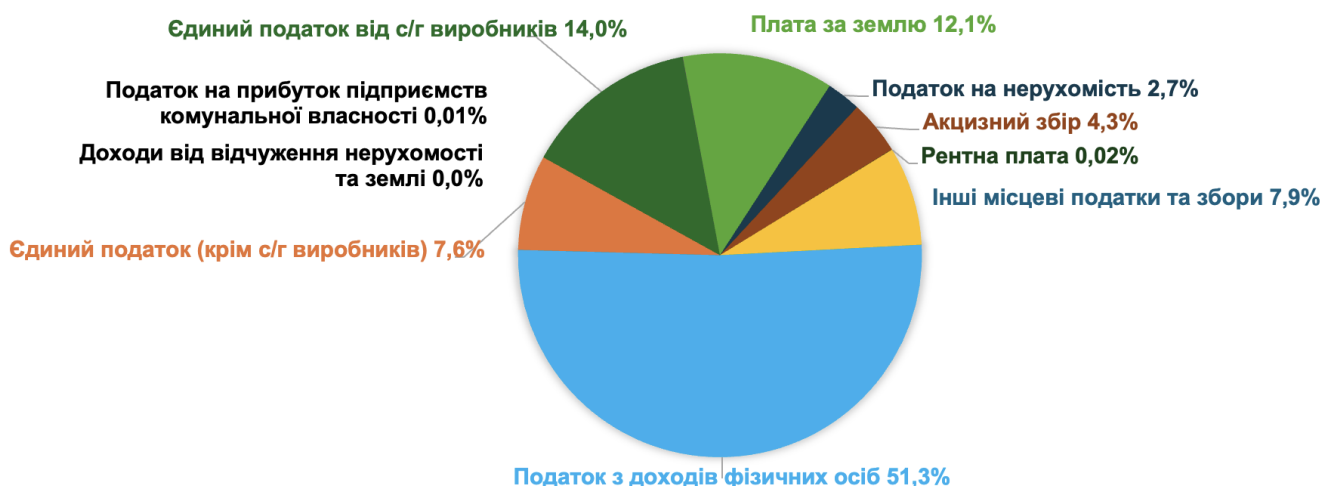
* Не визначено

Рисунок 45. Доходи бюджету Казанківської громади за 2021-2023 рр. з прогнозом на 2024р., млн. грн.



Джерело: Казанківська селищна рада

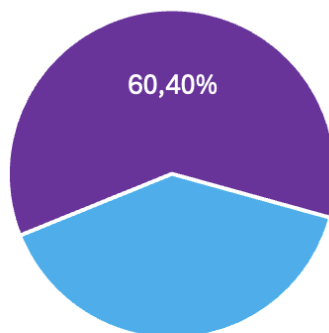
Рисунок 46. Співвідношення доходів бюджету за 2023 рік



Джерело: Казанківська селищна рада

Рисунок 47 відображає важливість внеску в економіку громади освітньої субвенції з державного бюджету, яка становить 60,4% від загального обсягу бюджетних трансфертів.

Рисунок 47. Доля освітньої субвенції в загальному обсязі бюджетних трансфертів

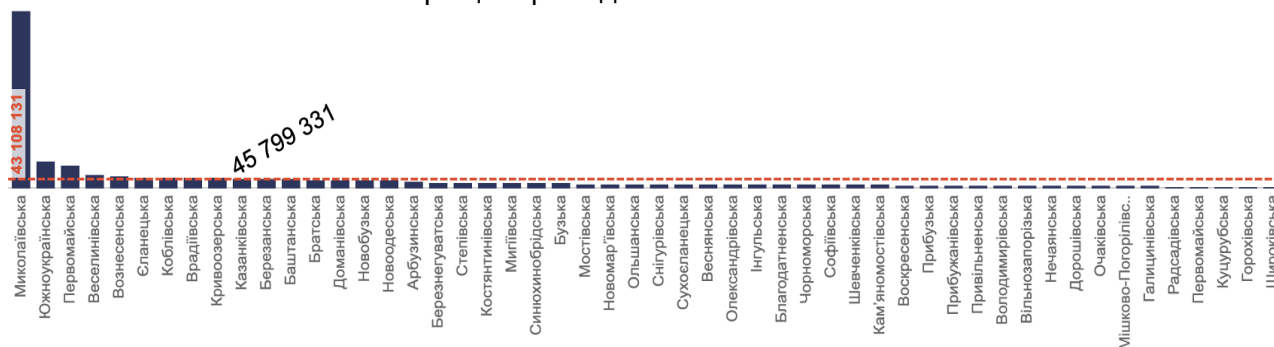


■ Частка освітньої субвенції з державного бюджету у бюджетних трансфертах

Джерело: Казанківська селищна рада

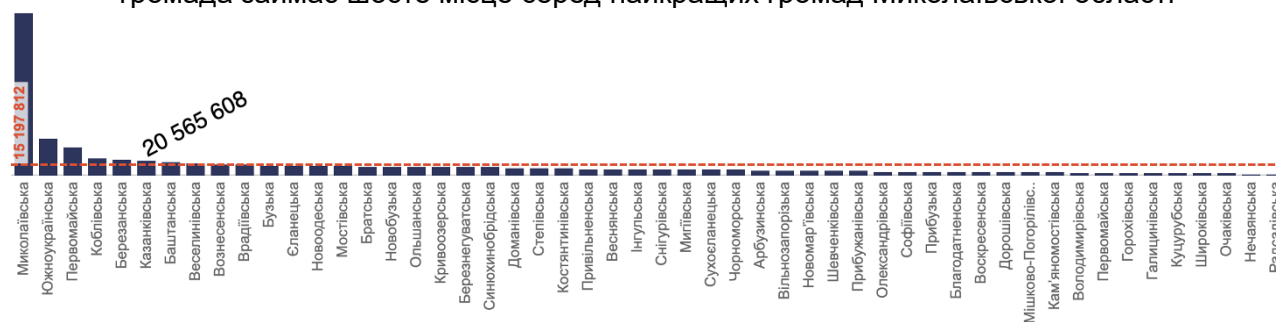
Рисунки 48-50 демонструють місце фінансових показників Казанківської громади по відношенню до аналогічних показників усіх інших громад Миколаївської області.

Рисунок 48 За обсягами місцевих податків і зборів Казанківська громада входить в десятку найкращих громад Миколаївської області



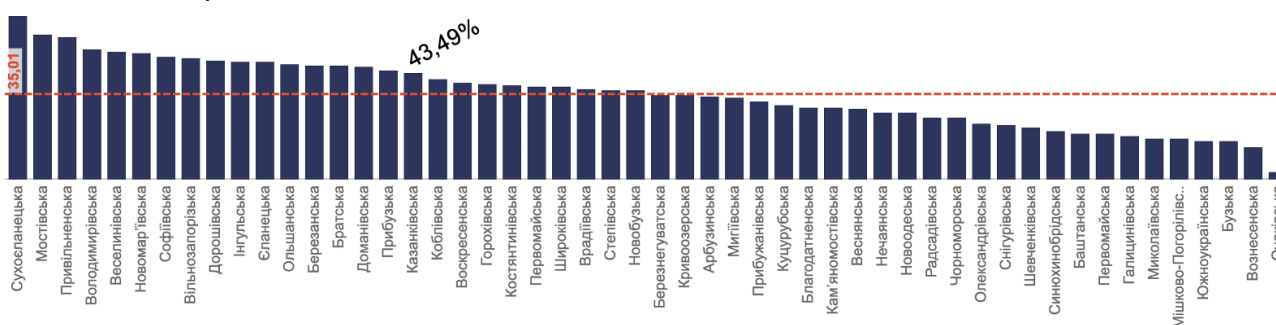
Джерело: <https://decentralization.ua/>

Рисунок 49. За обсягами плати за землю (земельний податок + орендна плата) Казанківська громада займає шосте місце серед найкращих громад Миколаївської області



Джерело: <https://decentralization.ua/>

Рисунок 50. Питома вага місцевих податків і зборів у доходах загального фонду: Казанківської громади становить 43,49%



Джерело: <https://decentralization.ua/>

Представлені у Таблиці 14 прогнози показники бюджету сформовані з урахуванням зростання негативного впливу воєнних дій на соціально-економічний розвиток України. Експертна оцінка показників 2024 року має наступні пояснення.

Стаття надходжень: «Податок та збір на доходи фізичних осіб»

Відповідно до статті 64 Бюджетного кодексу України до бюджетів територіальних громад зараховується 64 відсотки податку та збору на доходи фізичних осіб, сплаченого платниками податку на відповідній території.

Прогнозний розрахунок суми податку на доходи фізичних осіб на 2024 рік здійснено із урахуванням прогнозного витрат на оплату праці, рівня середньої заробітної плати, бази, діючих ставок оподаткування доходів фізичних осіб та враховано не зарахування податку на доходи фізичних осіб з грошового забезпечення, грошових винагород та інших виплат, одержаних військовослужбовцями, поліцейськими та особами рядового і начальницького складу, що сплачується податковими агентами.

Прогнозний розрахунок суми податку на доходи фізичних осіб на 2024 рік здійснено із урахуванням надходжень у 2023 році, норм Бюджетного та Податкового кодексів України та прогнозується у сумі 46 833 504 грн. або на 3 790 400 грн. менше очікуваного виконання 2023 року або менше на 7,4 відсотків. Зменшення даного податку пов'язано з простоями на багатьох установах, через ведення воєнного стану в країні та вилучення ПДФО з військовослужбовців.

В структурі загального фонду селищного бюджету на 2024 рік частка податку на доходи фізичних осіб складає 50,1 відсотка, прогнозований обсяг становить 46 833 504 грн. та складається з надходжень:

- податку на доходи у вигляді заробітної плати обраховано в сумі 30 238 000 грн., обсяги якого складають близько 65 % від загальному обсязі податку на доходи фізичних осіб, в порівнянні з очікуваним виконанням 2024 заплановано податку більше на 17,0 відсотків або більше на 4 324 847 грн., при цьому враховано: зростання фонду заробітної плати в результаті встановлення мінімальної заробітної плати на рівні з 01 січня 2024 року – 7100 грн., з 01 квітня 2024 року – 8000 грн. та посадового окладу працівника I тарифного розряду Єдиної тарифної

сітки з 01 січня 2024 року - 3195 грн., з 01 квітня 2024 року – 3600 грн., затвердженого та встановленого прожиткового мінімуму на одну особу з 1 січня 2024 року у розмірі — 2920 грн..

- податок на доходи фізичних осіб у вигляді мінімального податкового зобов'язання, що підлягає сплаті фізичними особами, якого в загальних надходженнях податку на доходи фізичних осіб на 2023 рік складають 16,0 % або 7 495 504 грн., обраховано виходячи з фактичних надходжень податку за відповідний період 2023 року.

- по податку на доходи фізичних осіб, що сплачується податковими агентами, із доходів платника податку інших ніж заробітна плата (в т.ч. оподаткування орендної плати земельних та майнових паїв), обсяги якого в загальних надходженнях податку на доходи фізичних осіб на 2024 рік складають 17,3% або 8 100 000 грн., обраховано виходячи з фактичних надходжень податку за відповідний період 2023 року та динаміки надходжень у попередніх роках, в тому числі заплановано в порівнянні з очікуваним виконанням 2023 менше на 17.6 відсотка або на 1 429 376 грн. в зв'язку з оплатою боргів за минулі роки;

- по податку на доходи фізичних осіб, що сплачується фізичними особами за результатами річного декларування, обсяг якого в загальних надходженнях податку на доходи фізичних осіб на 2024 рік складає 2.1 % або – 1 000 000 грн. обраховано виходячи з фактичних надходжень податку за звітний рік або в порівнянні з очікуваним виконанням 2023 заплановано податку менше на 12 відсотків або на – 124 594 грн.

Стаття надходжень: «Рентна плата».

Розрахунок прогнозованої рентної плати за спеціальне використання лісових ресурсів на 2024 рік здійснено з урахуванням обсягу ліміту лісосічного фонду, із застосуванням ставок за заготівлю деревини основних та неосновних лісових порід, затверджених Податковим кодексом. Прогнозні показники рентної плати за спеціальне використання лісових ресурсів до селищного бюджету на 2024 рік складають 5 000 грн., що на рівні показника затвердженого на 2023 рік.

Прогнозні показники рентної плати за користування надрами для видобування корисних копалин загальнодержавного значення до селищного бюджету на 2024 рік складають 15 000 грн., що на рівні показника затвердженого на 2023 рік.

Стаття надходжень: «Акцизний збір».

Надходження акцизного податку з реалізації суб'єктами господарювання роздрібною торгівлі підакцизних товарів на 2024 рік, визначені з урахуванням прогнозних показників індексу споживчих цін та прогнозується по акцизному податку з реалізації суб'єктами господарювання роздрібною торгівлі підакцизних товарів в сумі 2600 000 грн., в порівнянні з очікуваним виконанням 2023 заплановано податку відповідно до фактичних надходжень. В структурі загального фонду селищного бюджету на 2024 рік частка акцизного податку складає 2,7 відсотка.

Стаття надходжень: «Інші місцеві податки та збори».

До місцевих податків належать: податок на майно; єдиний податок. До місцевих зборів належать: збір за місця для паркування транспортних засобів; туристичний збір. Відповідно до Податкового кодексу України податок на майно складається з: податку на нерухоме майно, відмінне від земельної ділянки (податок на нерухомість); транспортного податку; плати за землю.

Прогнозний показник податку на майно до селищного бюджету на 2024 рік залишається майже на рівні із затвердженим показником на 2023 рік (21345300 грн.) та складає 21 851 496 грн. значних змін в законодавстві не відбулося в зв'язку з чим показники залишилися на рівні минулого року. Прогнозна сума податку на майно на 2024 рік становить 21 851 496 грн., до складу якої включені розрахунки у розрізі юридичних та фізичних осіб з урахуванням приєднаних територій за видами земельного податку та орендної плати за земельні ділянки державної і комунальної власності, в сумі 19 771 196 грн., або 90 відсотків від загального обсягу податку зокрема:

- земельний податок – 12 280 296 грн., що сплачується в наступних обсягах:
 - юридичними особами – 1100 096 грн.,

- фізичними особами – 11 180 200 грн.,
- орендна плата – 7 490 900 грн., що сплачується в наступних обсягах:
 - юридичними особами – 4 990 900 грн.;
 - фізичними особами – 2 500 000 грн..

При обрахунку обсягу плати за землю враховано очікувані надходження у 2023 році, тенденції та динаміку надходжень у попередніх роках, індексація грошової оцінки земель, виходячи з рівня індексу споживчих цін в 2023 році та його темпів, перегляд ставок оподаткування земельного податку по всій території Казанківської селищної територіальної громади.

Стаття надходжень: «Податок на нерухомість».

Розрахунок прогнозованої суми податку на нерухомість (*податку на нерухоме майно, відмінне від земельної ділянки*) на 2024 рік проведено у розрізі об'єктів житлової та комерційної нерухомості, юридичних та фізичних осіб, а також з урахуванням площі об'єктів приєднаних територій і становить 2 080 300 грн., що дорівнює затвердженому показнику на 2023 рік, та зменшується порівняння з очікуваним виконанням 2023 на 445 700 грн. або на 21,4% менше у зв'язку з оплатою в 2023 році боргів за 2022 рік.

Стаття надходжень: «Єдиний податок».

Прогнозна сума єдиного податку на 2024 рік становить 21 220 000 грн., і збільшується порівняно із затвердженим показником на 2023 рік на 8829000 грн., або на 71,3 відсотка більше; в порівнянні з очікуваним виконанням 2023 року зменшується на 712000 грн., або на 3,3 відсотка. При визначенні прогнозу надходжень єдиного податку враховано зміни законодавства щодо обрахунку податку в частині збільшення податку за рахунок сплати мінімального податкового зобов'язання за 1 га землі та прогнозне зростання споживчих цін у 2023 році для визначення обсягу податку, що прогнозується до сплати платниками III групи.

Плата за надання адміністративних послуг прогнозується у сумі 867 000 грн., що на рівні очікуваного виконання 2023 року.

Структуру і динаміку видатків Казанківської громади представлено у Таблиці 15 «Видатки бюджету громади» і на Рисунках 51 і 52. Наявні показники свідчать, що найбільшими витратами громади і в 2021-2023 роках були витрати на освіту. Значною мірою ці видатки ґрунтуються на необхідності утримання у належному стані відповідних комунальних об'єктів: шкіл, закладів дошкільної і позашкільної освіти.

Таблиця 15. Видатки бюджету громади, млн. грн.

Статті видатків	2021	2022	2023	2024 (план)
Державне управління	18,28	17,67	21,83	27,32
Освіта	99,06	85,24	86,86	108,40
Охорона здоров'я	4,50	3,56	6,42	10,57
Соціальний захист та соціальне забезпечення	9,83	9,56	14,14	12,64
Культура і мистецтво	7,67	6,02	7,51	9,29
Фізична культура і спорт	1,72	1,61	2,13	2,59
Житлово-комунальне господарство	5,89	6,74	7,56	12,13
Економічна діяльність	2,98	0,40	0,53	0,60
Інша діяльність	0,11	0,84	1,45	0,97
Міжбюджетні трансферти	0,26	0,30	4,59	5,23
ВСЬОГО	150,30	131,94	153,02	189,74

Рисунок 51. Видатки бюджету громади в 2021-2024 роках



Джерело: Казанківська селищна рада

Рисунок 52. Співвідношення бюджетних видатків у 2023 році



Джерело: Казанківська селищна рада

Об'єкти нерухомості для залучення інвестицій

Для подальшого розвитку вже діючих на території громади підприємств, а також з метою залучення зовнішніх інвесторів для створення нових робочих місць Виконавчий комітет Казанківської селищної ради підготував інвестиційний паспорт, до якого увійшли об'єкти нерухомості, власником яких є Казанківська селищна рада, представлені у Таблиці 16 і на Рисунках 53-57.

Таблиця 16. Об'єкти нерухомості комунальної власності, які можуть становити інтерес для інвесторів

Адреса	Площа, м ²	Дата побудови	Призначення будівлі в минулому	Додаткові дані
селище Новоданилівка, вул. Шкільна 4-а	1970,5	1987	Новоданилівський заклад дошкільної освіти «Білочка»	Нежитлова будівля із кримських блоків 1941,6 кв.м; котельня із вапнякових блоків 28,9

			Казанківської селищної ради	кв.м.; спорудження, огорожа, замоцнення
село Новолазарівка, вул. Центральна, 1	1850.6	1977	Новолазарівська гімназія Казанківської селищної ради	Цегляна нежитлова будівля 1715,7 кв.м.; котельня із вапняку 134,9 кв.м.; цегляна вбиральня, спорудження, огорожа, замоцнення, відмостка
село Миколаївка, вул. Горбаня Андрія, будинок 103	1242,9	1978	Міжшкільний навчально-виробничий комбінат Казанківської селищної ради	Комплекс цегляних нежитлових будівель: 3 навчальних корпуси, 5 боксів, котельня, цегляна вбиральня, окрема цегляна будівля для заправки паливом, огорожа, замоцнення, відмостка.
село Каширівка, вул. Шкільна, 1	1928.6	1988	Каширівська гімназія Казанківської селищної ради	Нежитлова будівля 1861,9 кв.м.; цегляна котельня 66,7 кв.м.; цегляна вбиральня, спорудження, огорожа, замоцнення. Матеріал стін: цегла
село Новолазарівка, вул. Миру, будинок 4-А	480,5	1988	Громадський будинок з господарськими будівлями та спорудами «Торговий центр»	матеріали стін цегла, комплекс: торговельний центр, чотири спорудження, огорожа

Рисунок 53 Зовнішній вигляд будівлі непрацюючого Новоданилівського закладу дошкільної освіти «Білочка»



Джерело: Казанківська селищна рада

Рисунок 54 Зовнішній вигляд будівлі непрацюючої Новолазарівської гімназії



Джерело: Казанківська селищна рада

Рисунок 55. Зовнішній вигляд будівлі непрацюючого Міжшкільного навчально-виробничого комбінату



Джерело: Казанківська селищна рада

Рисунок 56. Зовнішній вигляд будівлі непрацюючої Каширівської гімназії



Джерело: Казанківська селищна рада

Рисунок 57. Зовнішній вигляд громадського будинку «Торговий центр»

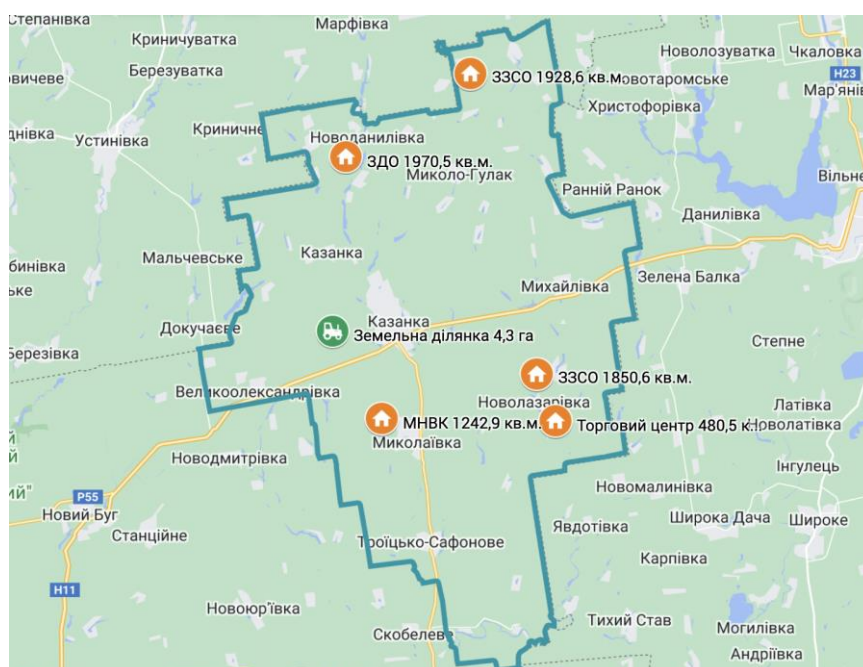


Джерело: Казанківська селищна рада

Робоча група з розробки Програми комплексного відновлення Казанківської громади вирішила запропонувати потенційним інвесторам розглянути можливість використати будівлі непрацюючого Новоданилівського закладу дошкільної освіти «Білочка» для реалізації проекту «Створення у Новоданилівці на базі непрацюючого дитячого садка пансіонату для відпочинку дітей ВПО і школярів малозабезпечених сімей».

Також потенційним інвесторам пропонується можливість для ведення товарного сільськогосподарського виробництва використати земельну ділянку комунальної власності, площею 4,34 га, кадастровий номер 4823655100:35:000:0084, координати місцезнаходження ділянки 47°50'52.1"N 32°47'58.6"E. Розташування земельної ділянки – Greenfield і непрацюючих об'єктів нерухомості – Brownfield, які пропонуються на розгляд потенційним інвесторам, представлено на Рисунок 58.

Рисунок 58. Розташування об'єктів нерухомості Brownfield і Greenfield, які пропонуються на розгляд потенційним інвесторам



Джерело: ГІС Казанківської селищної ради

Розділ 3. Загальна екологічна оцінка

Екологічні та кліматичні чинники відіграють суттєву роль у житті кожної людини, але особливо сильно впливають на життєдіяльність мешканців сільських і селищних громад, які займаються сільськогосподарським виробництвом – адже і рослинництво, і тваринництво дуже чутливі до коливань температури, забрудненості ґрунтів, якості повітря і води. Саме тому в основу загальної екологічної оцінки Програми комплексного відновлення території Казанківської селищної територіальної громади покладено системний підхід і вимоги Закону України «Про охорону навколишнього природного середовища», який регулює відносини у галузі охорони, використання і відтворення природних ресурсів, забезпечення екологічної безпеки, запобігання і ліквідації негативного впливу господарської та іншої діяльності на навколишнє природне середовище, збереження природних ресурсів, генетичного фонду живої природи, ландшафтів та інших природних комплексів, унікальних територій та природних об'єктів.

Екологічна оцінка громади ґрунтується на матеріалах Екологічного паспорту Миколаївської області, створеного Управлінням екології та природних ресурсів Миколаївської обласної військової адміністрації; Комплексної програми охорони довкілля Миколаївської області на 2021-2027 роки, затвердженої Миколаївською обласною радою 23 грудня 2020 року на третій позачерговій сесії восьмого скликання, Переліку заходів з реалізації II етапу (2024-2027 роки) Комплексної програми охорони довкілля Миколаївської області на 2021-2027 роки, затвердженому розпорядженням Миколаївської обласної військової адміністрації № 522-р від 30.11.2023; інших матеріалах, представлених на Web-сайті Управління екології та природних ресурсів Миколаївської обласної військової адміністрації <https://ecolog.mk.gov.ua/>, в ЕкоСистемі «е-Довкілля» порталу Міністерства захисту довкілля та природних ресурсів України <https://eco.gov.ua/>, яка відображає інформацію з установ, що здійснюють моніторинг довкілля за різними напрямками – повітря, вода, ґрунти; матеріалах офіційного ресурсу Міністерства захисту довкілля та природних ресурсів України ЕкоЗагроза – <https://ecozagroza.gov.ua/>; даних обліку поверхневих водних об'єктів Державного водного кадастру (<http://geoportal.davr.gov.ua/>); даних ГІС «Моніторинг та екологічна оцінка водних ресурсів України» Державного агентства водних ресурсів України (<http://monitoring.davr.gov.ua/>) тощо.

Клімат і тенденції зміни клімату

Казанківська громада розташована у середньо-степовій зоні України, в якій безлісний степ подекуди перетинають яри та балки. Клімат на території Казанківської громади помірно-континентальний, теплий, сухий, середньорічна температура складає +7,8°C.

Типове літо у Казанківській громаді: сонячне, мало дощове, з частими «суховіями», жарке – середня температура найтеплішого місяця липня коливається від +21° до +24°C, зареєстрована максимальна температура становила +38°C. Зима порівняно нехолодна – середня температура найхолоднішого місяця січня складає -6°C, зареєстрована мінімальна температура становила -28°C.

Незважаючи на те, що на території громади мають місце пізні весняні приморозки, польові культури цілком забезпечені теплом – вегетаційний період в середньому становить 210 днів.

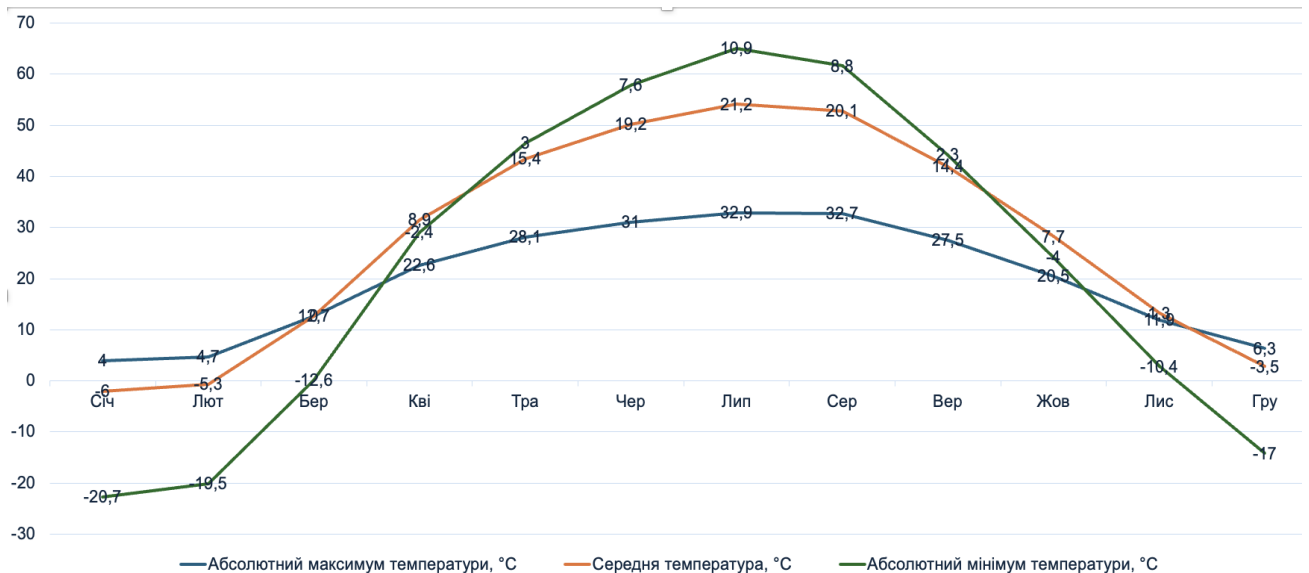
Таблиця 17, Рисунок 59 і Рисунок 60 відображають коливання кількості опадів і температури повітря на території громади протягом року, які були визначені у Плані дій сталого енергетичного розвитку і клімату Казанківської селищної територіальної громади до 2030 року, підготовленому в рамках реалізації ініціативи Європейської Комісії «Угода Мерів». Ці показники дають підстави для висновку, що кліматичні умови сприяють веденню на території Казанківської громади інтенсивного агропромислового виробництва.

Таблиця 17 Коливання кількості опадів і температури повітря на території громади, °C

Показник	Січ	Лют	Бер	Кві	Тра	Чер	Лип	Сер	Вер	Жов	Лис	Гру	Рік
Абсолютний максимум, °C	4	4,7	12,7	22,6	28,1	31	32,9	32,7	27,5	20,5	11,9	6,3	32,9
Середня температура, °C	-6	-5,3	0	8,9	15,4	19,2	21,2	20,1	14,4	7,7	1,3	-3,5	7,8

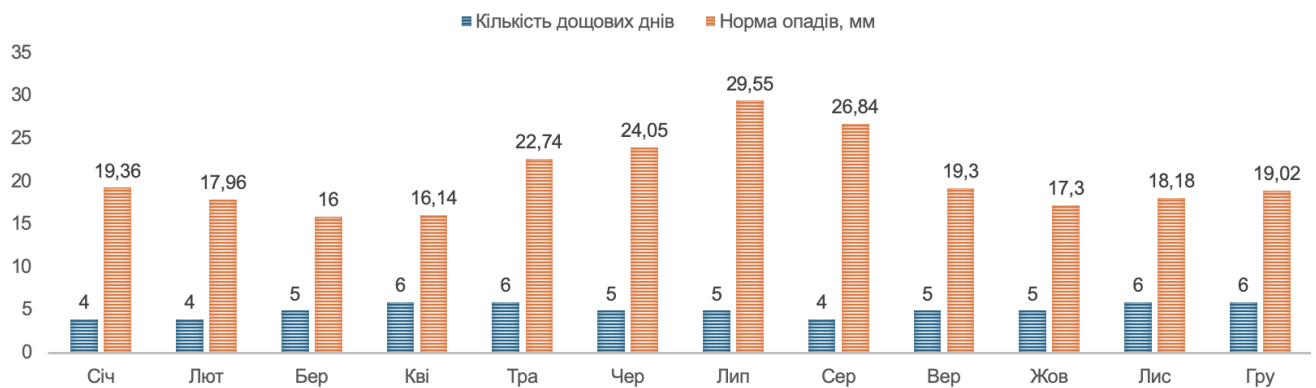
Абсолютний мінімум, °С	-20,7	-19,5	-12,6	-2,4	3	7,6	10,9	8,8	2,3	-4	10,4	-17	-20,7
Норма опадів, мм	19,36	17,96	16	16,14	22,74	24,05	29,55	26,84	19,3	17,3	18,18	19,02	246,44
Кількість дощових днів	4	4	5	6	6	5	5	4	5	5	6	6	61
Середня кількість опадів в день, мм	4,84	4,49	3,2	2,69	3,79	4,81	5,91	6,71	3,86	3,46	3,03	3,17	4,04

Рисунок 59 Коливання температури повітря на території Казанківської громади, °С



Джерело: Казанківська селищна рада

Рисунок 60. Коливання кількості опадів на території Казанківської громади, °С



Джерело: Казанківська селищна рада

Середньорічна кількість опадів за рік на території громади – 246,4 мм, при цьому максимум опадів випадає влітку, переважно у вигляді злив. Тому одним з перспективних напрямків економічного розвитку для Казанківської громади є використання енергії сонця для виробництва електричної енергії. У Таблиці 18 представлено показники інтенсивності сонячного випромінювання в різних регіонах України, які були визначені на основі даних, отриманих з Фотоелектричної геоінформаційної системи ЄС в рамках реалізації Угоди мерів (https://re.jrc.ec.europa.eu/pvg_tools/en/#MR). Ці показники свідчать про доцільність будівництва сонячних електростанцій у Миколаївській області і безпосередньо на території Казанківської громади і сприяли включенню до Плану заходів з реалізації Програми комплексного відновлення території Казанківської громади проекту «Зелена енергетика – шлях у майбутнє».

Таблиця 18. Інтенсивність сонячного випромінювання в регіонах України, кВт·год/м²/день

Область України	Місяць												Рік
	Січ	Лют	Бер	Квіт	Трав	Чер	Лип	Сер	Вер	Жов	Лис	Груд	
Київська	1,07	1,87	2,95	3,96	5,25	5,22	5,25	4,67	3,12	1,94	1,02	0,86	3,10
Кіровоградська	1,20	1,95	2,96	4,07	5,47	5,49	5,57	4,92	3,57	2,24	1,14	0,96	3,30
Луганська	1,23	2,06	3,05	4,05	5,46	5,57	5,65	4,99	3,62	2,23	1,26	0,93	3,34
Львівська	1,08	1,83	2,82	3,78	4,67	4,83	4,83	4,45	3,00	1,85	1,06	0,83	2,92
Миколаївська	1,25	2,10	3,07	4,38	5,65	5,85	6,03	5,34	3,93	2,52	1,36	1,04	3,55
Одеська	1,25	2,11	3,08	4,38	5,65	5,85	6,04	5,33	3,93	2,52	1,36	1,04	3,55
Полтавська	1,18	1,96	3,05	4,00	5,40	5,44	5,51	4,87	3,42	2,11	1,15	0,91	3,25
Рівненська	1,01	1,81	2,83	3,87	5,08	5,17	4,98	4,58	3,02	1,87	1,04	0,81	3,01
Сумська	1,13	1,93	3,05	3,98	5,27	5,32	5,38	4,67	3,19	1,98	1,10	0,86	3,16
Тернопільська	1,09	1,86	2,85	3,85	4,84	5,00	4,93	4,51	3,08	1,91	1,09	0,85	2,99
Харківська	1,19	2,02	3,05	3,92	5,38	5,46	5,56	4,88	3,49	2,10	1,19	0,9	3,26
Херсонська	1,30	2,13	3,08	4,36	5,68	5,76	6,00	5,29	4,00	2,57	1,36	1,04	3,55
Хмельницька	1,09	1,86	2,87	3,85	5,08	5,21	5,04	4,58	3,14	1,98	1,10	0,87	3,06
Черкаська	1,15	1,91	2,94	3,99	5,44	5,46	5,54	4,87	3,40	2,13	1,09	0,91	3,24
Чернігівська	0,99	1,80	2,92	3,96	5,17	5,19	5,12	4,54	3,00	1,86	0,98	0,75	3,03
Чернівецька	1,19	1,93	2,84	3,68	4,54	4,75	4,76	4,40	3,06	2,00	1,20	0,94	2,94

Створення сонячних електростанцій разом з будівництвом вітряних електричних станцій здатне не тільки забезпечити перехід Казанківської громади до використання відновлювальної «зеленої» енергетики, а й сприятиме підвищенню енергобезпеки України – завдяки територіальному розподілу генеруючих установок на значній відстані між собою, що зменшує вірогідність їх руйнування ракетно-бомбовими ударами під час війни з РФ.

Зміни клімату, що спостерігаються у всьому світі, є характерними також і для Казанківської територіальної громади. Вони проявляються у зростанні середньорічних температур, збільшенні посух, зменшенні рівня опадів влітку, більш різких пікових температурах: плюсових влітку і від'ємних взимку. Це негативно позначається на сільськогосподарській діяльності і вимагає впровадження технологій зрошення і використання агрокультур, стійких до стресових факторів середовища.

Водні ресурси та ґрунти

Загальна площа зайнята поверхневими водними об'єктами у Казанківській територіальній громаді складає 1242,37 га., що становить лише 1,2% від загальної площі громади. При цьому річки Висунь і Боковенька, а також наявні ставки не здатні забезпечити потреби у водопостачанні мешканців і підприємства на прийнятному рівні – що обумовлює необхідність використання підземних вод, а також транспортування води з річки Південний Буг.

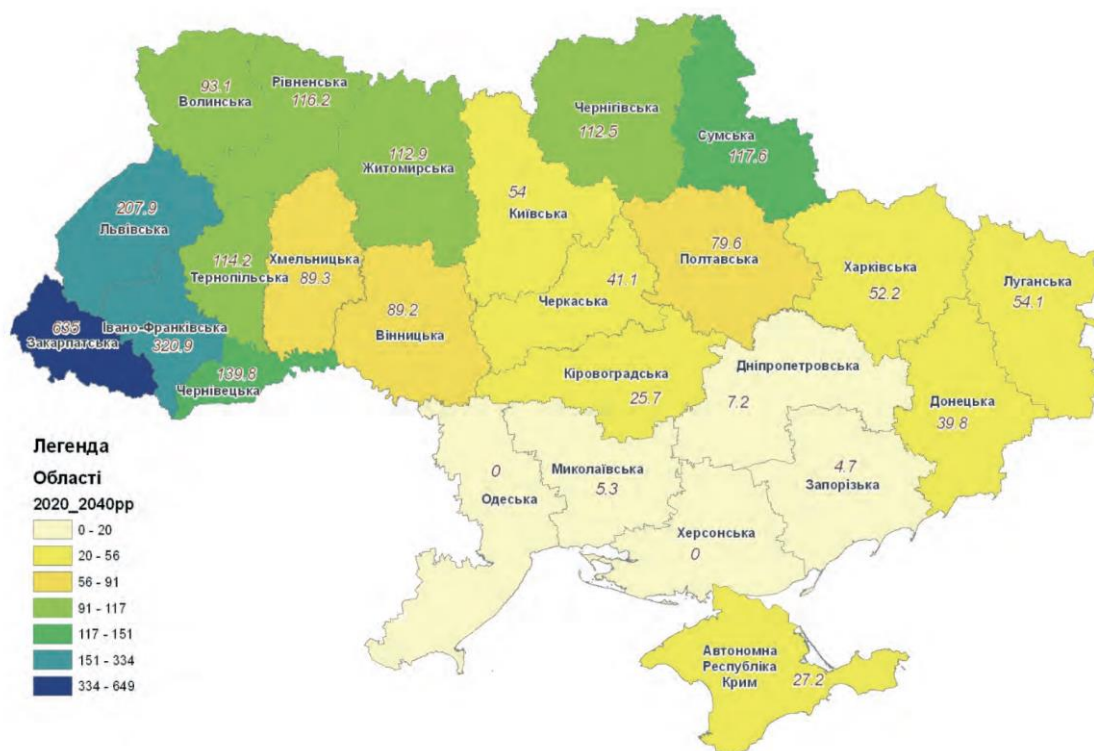
Слід відзначити, що за обсягами розвіданих запасів підземних вод питної якості Миколаївська область є найменш забезпеченою в Україні: в середньому експлуатаційні запаси підземних вод

на одного мешканця становлять 0,09 м³/добу, що у 34 рази менше, ніж показник Херсонської області – 3,1 м³/добу. Тому вода з артезіанських свердловин на території Казанківської громади не може стати головним джерелом водопостачання.

Обмеженість запасів підземних вод робить водний баланс Казанківської громади істотно залежним від обсягів атмосферних опадів і зовнішнього притоку з суміжних територій. У той же час глобальне потепління призводить до суттєвого зменшення водного стоку річок і відповідно до погіршення водозабезпечення.

За оцінками Кліматичного форуму східного партнерства та Робочої групи зі зміни клімату негативні тенденції можуть призвести до того, що стік у маловодні роки у наступному десятилітті може дійти до критичних значень, відображених на Рисунку 61.

Рисунок 61. Розподіл прогнозних водних ресурсів у 2021–2040 рр. по адміністративних областях України (середній шар стоку за багаторічний період, мм)



Джерело: Кліматичний форум східного партнерства

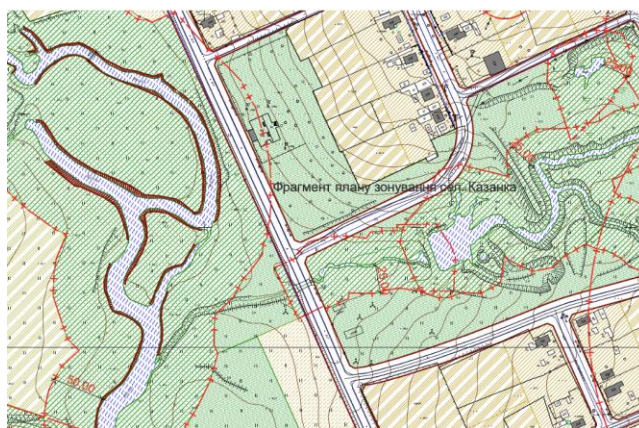
Таким чином, все більше значення для охорони навколишнього природного середовища набувають заходи, спрямовані на збереження водних ресурсів. Саме тому до розділу «Захист навколишнього природного середовища, відтворення та стале використання природних ресурсів» Плану заходів з реалізації Програми комплексного відновлення території Казанківської громади увійшли проекти: «Розчищення русла річки Висунь біля с.Миколаївка» і «Берегоукріплення річки Висунь біля с. Миколаївка».

Окрім цього важливим фактором збереження водних ресурсів є затвердження меж прибережної захисної смуги для водних об'єктів в межах території громади. Реалізацію цього завдання вже розпочато під час розробки генерального плану селища Казанка, про що свідчить інформація, представлена на Рисунку 62. А у повному обсязі цю роботу буде здійснено в рамках реалізації проекту «Розробка Комплексного плану просторового розвитку території Казанківської селищної територіальної громади», який включено у якості невідкладного до Плану заходів з реалізації Програми комплексного відновлення території Казанківської громади.

Разом з цим до Плану заходів з реалізації Програми комплексного відновлення території Казанківської громади увійшли 12 проектів в сфері водопостачання та водовідведення, реалізація яких не тільки покращить якість життя мешканців, а й сприятиме зменшенню обсягів скидів зворотних вод.

Рисунок 62. Відображення меж прибережної захисної смуги для водних об'єктів у генплані селища Казанка

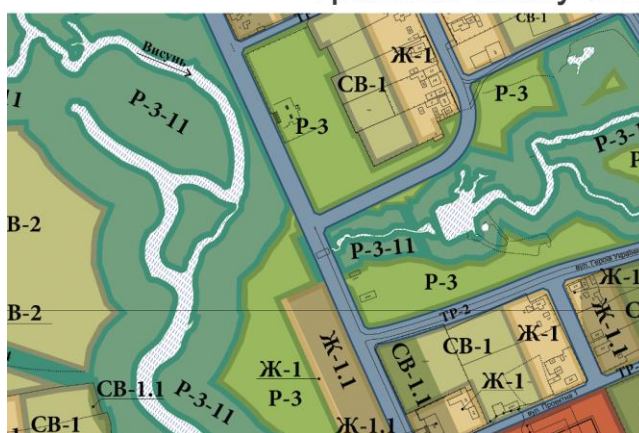
Фрагмент генерального плану сел. Казанка



УМОВНІ ПОЗНАЧЕННЯ

Існуючі	Проектні	Назва
		Межа території населеного пункту
		Межа санітарно-захисної зони
		Межа охоронної зони
		Межа прибережної захисної смуги
		Межа водоохоронної зони
		Межа зони санітарної охорони
		Межа 1-го поясу зони санітарної охорони
		Межа підтоплення ґрунтовими водами

Фрагмент плану зонування сел. Казанка



ЛАНДШАФТНО-РЕКРЕАЦІЙНІ ЗОНИ

	Зона активного відпочинку
	Рекреаційна зона озеленених територій загального використання
	Територія прибережної захисної смуги.

Джерело: Казанківська селищна рада

Слід відзначити, що 91,9% від загальної площі Казанківської територіальної громади займають землі сільськогосподарського призначення, у ґрунтовому покриві яких переважає чорнозем звичайний малогумусний, важкосуглинковий. Ці земельні ресурси є основою не тільки для ведення товарного агровиробництва, а й для діяльності численних особистих селянських господарств.

У випадку, коли діяльність виробників сільськогосподарської продукції відбувається з недотриманням технологій і термінів проведення обробітку ґрунту, захисту рослин від бур'янів, шкідників та хвороб, застосування хімічних меліорантів – вона негативно впливає на відтворення родючості ґрунтів, загострює проблеми гумусового, агрофізичного та меліоративного стану і веде до зниження родючості ґрунтів. А в результаті повномасштабного вторгнення РФ в Україну 24.02.2022 до перелічених факторів деградації ґрунтів додалось засмічення земель продуктами бойової діяльності: уламками боєприпасів, паливно-мастильними матеріалами внаслідок руху та пошкоджень військової техніки, нерозірваними боєприпасами.

Слід відзначити, що подолання деградаційних процесів земель внаслідок неефективної сільськогосподарської діяльності може бути здійснено безпосередньо самими агропідприємствами і особистими селянськими господарствами, але розмінування і знешкодження вибухонебезпечних предметів потребує залучення спеціалізованих служб: інженерних підрозділів Збройних Сил України, Державної спеціальної служби транспорту, Національної гвардії України, піротехнічних підрозділів Оперативно-рятувальної служби цивільного захисту Державної служби України з надзвичайних ситуацій та підрозділів вибухотехнічної служби Національної поліції України, які здійснюють ідентифікацію, вилучення, транспортування та їх знешкодження.

Окрім забруднення ґрунтів, війна суттєво вплинула на характер використання земель сільськогосподарського призначення, адже згідно розпорядження Кабінету Міністрів України від 29 квітня 2022 р. № 327-р. органи місцевого самоврядування мають реалізувати завдання самозабезпечення харчовими продуктами і мінімізувати залежність від їх зовнішнього постачання, що призвело до інтенсифікації діяльності агровиробників і підвищенню їх впливу на екосистему.

Рослинний та тваринний світ

Рослинний світ Казанківщини доволі різноманітний. На території громади зростають наступні породи дерев: акація біла, дуб звичайний, в'яз дрібнолистковий, сосна кримська, гледичія, каштан, платан. Разом з ними поширені наступні види чагарників: клен татарський, порічки золотисті, бузина, ірга, скумпія, жимолость, обліпіха, верба.

У домогосподарствах мешканців популярні плодові дерева: вишня, черешня, абрикоса, яблуна, груша, горіх волоський. Крім того, в більшості домогосподарств займаються ягідництвом і вирощують полуницю, смородину, малину та аґрус.

Характерними видами тваринного світу на території Казанківської громади є: зайці, лисиці, єнотовидні собаки, вовки, дикі кабани, їжаки, кроти, польові миші, хом'яки. Серед птахів розповсюджені наступні види: голуби, качки, дикі гуси, лисухи, куріпки, фазани, лебеді, яструби, шуліки, черногузи, лелеки, горобці, шпаки, ластівки, сороки, горлиці, зозулі, дятли, жайворонки, сови, синиці.

Господарська діяльність на більшості території громади суттєво впливає на природний стан рослинного і тваринного світу – тому найбільше видове різноманіття флори і фауни спостерігається в межах територій, які визначені у якості об'єктів природно-заповідного фонду.

Природоохоронні території, екологічна мережа

На території Казанківської громади визначено декілька природоохоронних територій, створених з метою збереження природних ландшафтів і охорони їх від надмірних змін внаслідок господарської діяльності людини:

- Мокра Балка – гідрологічний пам'ятник природи місцевого значення, розташований на схід від села Каширівка, площа 44,15 га;
- Мар'янівський – ботанічний заказник місцевого значення, розташований на північ від села Мар'янівка, площа 15,3 га;
- Балка Пеньківська – гідрологічний пам'ятник природи місцевого значення, розташований у селищі Казанка, площа 25,4 га;
- Рубанівський ставок – ботанічна пам'ятка місцевого значення, розташований на північний схід від села Лазарівка, площа 15,4 га;
- Попова дача – ландшафтний заказник місцевого значення, розташований на північний схід від селища Казанка, територія заповідного об'єкта слугує для збереження та охорони зональних угруповань формацій ковил волосистої та Лессінга, площа 15,2 га, загальний вигляд представлено на Рисунку 63;
- Каширове – ботанічна пам'ятка природи місцевого значення, розташована біля села Малофедорівка, територія заповідного об'єкта слугує для збереження та охорони флористичних комплексів неогенових кристалічних відслонень, площа 5,0 га;
- Лагодівський – ландшафтний заказник місцевого значення, орієнтовна площа 138,2 га розташований біля села Мар'янівка Троїцько-Сафонівського старостинського округу;
- Водоспад – ландшафтний заказник місцевого значення, розташований між селами Новоскельватка та Малофедорівка, на правому високому березі р. Боковенька, площа – 30,0 га.

Збереження цих ландшафтних заказників і ботанічних пам'яток природи є важливим завданням Казанківської громади і стало важливою складовою просвітницьких заходів і навчально-виховної роботи у закладах освіти.

Рисунок 63. Загальний вигляд території ландшафтного заказника «Попова дача» на супутниковому знімку земної поверхні сервісу Google Maps.

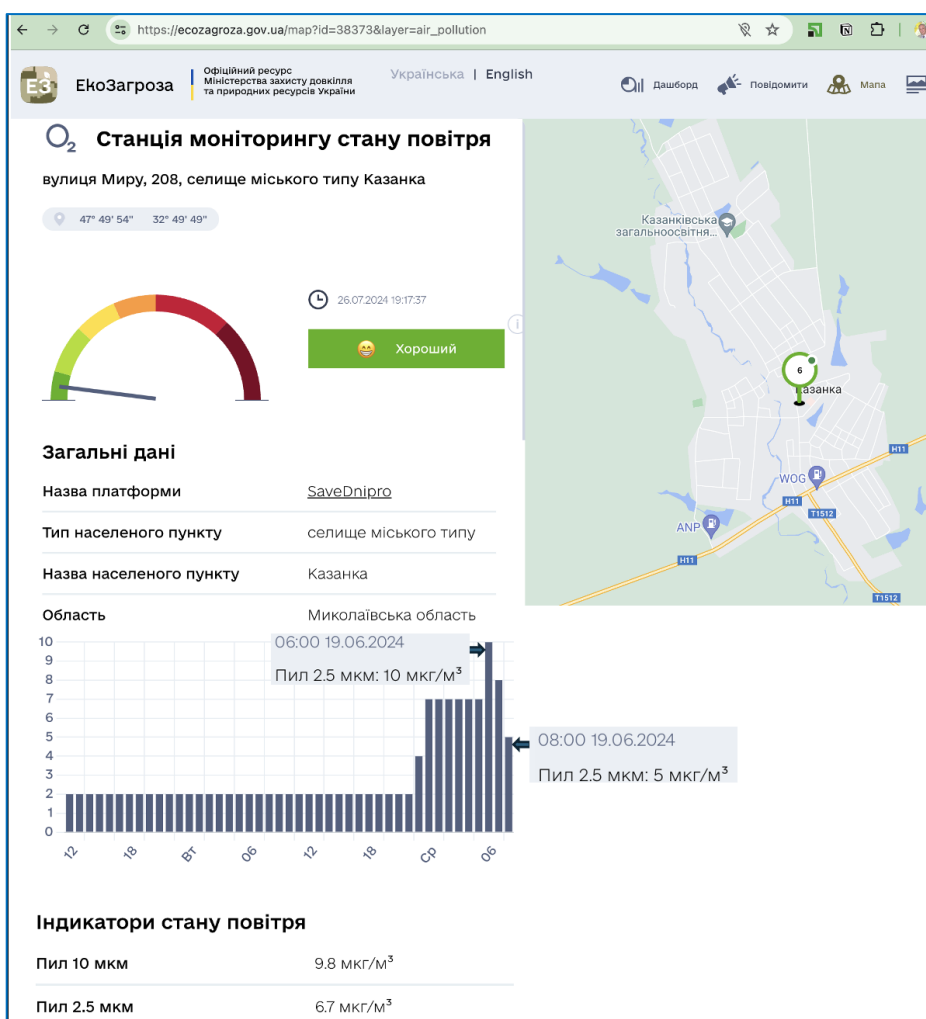


Джерело: Казанківська селищна рада

Забруднення повітря, води, ґрунту. Шкода, заподіяна природному середовищу війною з РФ

Якість повітря є одним з головних факторів життєзабезпечення – тому у селищі Казанка працює станція моніторингу стану повітря, показники якої щоденно надходять до офіційного ресурсу Міндовкілля <https://ecozagroza.gov.ua/> – їх відображення представлено на Рисунку 64.

Рисунок 64. Відображення результатів моніторингу стану повітря громади у системі ЕкоЗагроза



Джерело: Міністерство захисту довкілля та природних ресурсів України

Окрім моніторингу рівня забруднення повітря, важливим показником екосистеми Казанківської громади є стан радіаційного фону, вимірювання якого здійснюється Українським гідрометеорологічним центром Державної служби України з надзвичайних ситуацій. На Рисунку 65 представлено стан радіаційного фону у центрі Баштанського району, на території якого знаходиться Казанківська територіальна громада. Ці показники відображаються в ЕкоСистемі «е-Довкілля» Міндовкілля за допомогою підсистеми, створеної у межах проекту «Адвокація відкритих даних через SaveEcoBot під час воєнного стану» за підтримки Міжнародного фонду «Відродження».

Рисунок 65. Відображення результатів моніторингу стану радіаційного фону у системі ЕкоЗагроза



Джерело: [SaveEcoBot](#)

Слід відзначити, що крім зовнішніх факторів впливу забруднення повітря, води і ґрунту на території Казанківської громади відбувається внаслідок наступних внутрішніх причин:

- утворення значних обсягів відходів в результаті діяльності промислових підприємств і домогосподарств, неналежне впровадження технологій циркулярної економіки;
- відсутність належної інфраструктури поводження з відходами промислових підприємств і домогосподарств – системи роздільного збирання твердих побутових відходів та вивезення їх спеціалізованим транспортом, відсутність сміттесортувальних та сміттепереробних підприємств;
- розміщення побутових відходів у непристосованих для цього місцях (стихійних сміттєзвалищах) – без урахування можливих небезпечних наслідків;
- здійснення неналежним чином утилізації та видалення небезпечних відходів, забруднення атмосферного повітря викидами шкідливих забруднюючих речовин від спалювання сміття;
- забруднення атмосферного повітря викидами автотранспорту і котелень.

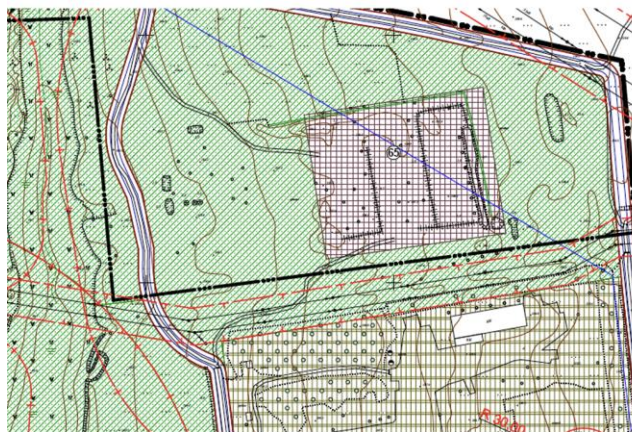
За вивезення твердих побутових відходів у Казанківській територіальній громаді відповідає комунальне підприємство «ДоброБуд», яке здійснює вивезення на сміттєзвалище лише відходів з селища Казанка: без сортування і неспеціалізованим транспортом – трактором МТЗ з причепом. У селах не вивозиться сміття взагалі – тому для громади є вкрай необхідним реалізація проекту «Створення розумної системи управління побутовими відходами на території Казанківської селищної територіальної громади», який увійшов до Плану заходів з

реалізації Програма комплексного відновлення території Казанківської селищної територіальної громади.

Розміщення очисних споруд та інших об'єктів негативного антропогенного впливу має супроводжуватись установленням відповідних меж санітарно-захисної зони. Реалізацію цього завдання вже розпочато під час розробки генерального плану селища Казанка, про що свідчить інформація, представлена на Рисунку 66.

Рисунок 66. Відображення меж очисних споруд і б'єктів IV класу санітарної класифікації у генплані селища Казанка

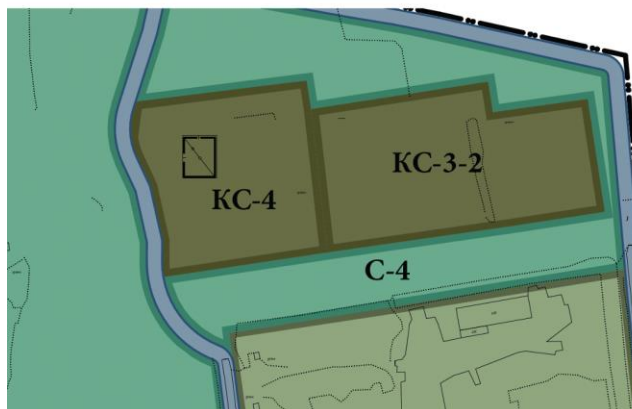
Фрагмент генерального плану сел. Казанка



УМОВНІ ПОЗНАЧЕННЯ

Існуючі	Проектні	Назва
—••••—	—••••—	Межа території населеного пункту
—+—	—+—	Межа санітарно-захисної зони
—T—	—T—	Межа охоронної зони
—x—	—x—	Межа прибережної захисної смуги
—xx—	—xx—	Межа водоохоронної зони
—++—	—++—	Межа зони санітарної охорони
—1+—	—1+—	Межа 1-го поясу зони санітарної охорони
—- - - -	—- - - -	Межа підтоплення ґрунтовими водами

Фрагмент плану зонування сел. Казанка



KC-3-1	Зона розміщення кладовищ
KC-3-2	Зона розміщення очисних споруд.
KC-4	Зона розміщення об'єктів IV класу санітарної класифікації

Джерело: Казанківська селищна рада

Для усіх інших об'єктів негативного антропогенного впливу, які знаходяться на території громади, встановлення меж санітарно-захисної зони буде здійснено під час реалізації проекту «Розробка Комплексного плану просторового розвитку території Казанківської селищної територіальної громади», який включено у якості невідкладного до Плану заходів з реалізації Програми комплексного відновлення території Казанківської громади.

Разом з переліченими факторами негативного антропогенного впливу на повітря, воду та ґрунт у мирний час, величезну шкоду довкіллю завдає війна РФ проти України. Незважаючи на те, що Казанківська громада знаходиться на значній відстані від безпосередньої зони бойових дій, вся екосистема Півдня України потерпає від російських ракетно-бомбових ударів, від необхідності демонтажу зруйнованих будівель та споруд, розмінування і рекультивації земель, від катастрофічних наслідків руйнування Каховської дамби.

Ретельну оцінку завданої шкоди екосистемі можна буде провести лише після остаточного закінчення військових дій та розмінування територій і об'єктів природно-заповідного фонду громади, а подолання вже виявлених проблем має на меті створювана Програма комплексного відновлення території Казанківської селищної територіальної громади.

4. Житлова та соціальна інфраструктура

Житлова забудова, послуги житлово-комунального господарства

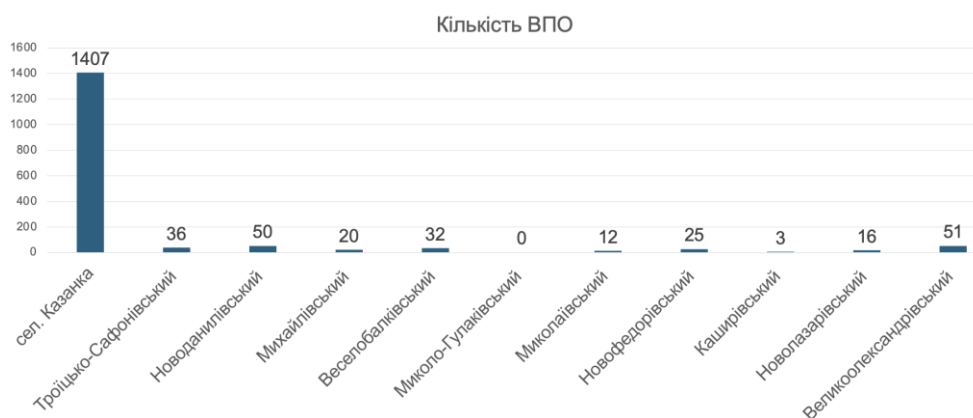
Житловий фонд Казанківської селищної територіальної громади складається з 40 багатоквартирних будинків, загальною площею 28,5 тис. м² і 6045 будинків приватного сектору, загальною площею 407,2 тис. м² – розподіл кількості житлових будинків по старостинським округам наведено у Таблиці 19 і на Рисунку 67.

Балансоутримувачами багатоквартирного житлового фонду у селищі Казанка є: ОСББ «Анастасія», ОСББ «Віра», ОСББ «Добробут 25-А», ОСББ «Затишок 187», ОСББ «Затишок 40/18», ОСББ «Надія 190», ОСББ «Сонечко», ОСББ «Барвінок», ОСББ «Успіх-2017», ОСББ «Фаворит 165», ОСББ «Єдина родина 2018», ОСББ «Мрія 2020». Балансоутримувачем 9 багатоквартирних будинків в селищі Новоданилівка є ОСББ «Надія».

Таблиця 19. Житловий фонд Казанківської селищної територіальної громади

Назва адміністративно-територіальної одиниці	Кількість житлових будинків, шт			Загальна площа, м ²	Чисельність мешканців, осіб	Чисельність ВПО	Загальна кількість населення (з ВПО)
	Багатоквартирних	Приватного сектору	Загалом				
сел. Казанка	30	2589	2619	228330	6539	1407	7946
Троїцько-Сафонівський старостинський округ	0	615	615	40219	1363	36	1399
Новоданилівський старостинський округ	10	458	468	35949	1229	50	1279
Михайлівський старостинський округ	0	401	401	22270	612	20	632
Веселобалківський старостинський округ	0	332	332	20540	739	32	771
Микола-Гулаківський старостинський округ	0	257	257	17599	593	0	593
Миколаївський старостинський округ	0	472	472	16558	988	12	1000
Новофедорівський старостинський округ	0	225	225	15405	588	25	613
Каширівський старостинський округ	0	178	178	14622	501	3	504
Новолазарівський старостинський округ	0	243	243	12147	509	16	525
Великоолександрівський старостинський округ	0	275	275	12143	670	51	721
Разом:	40	6045	6085	435782	14331	1652	15983

Рисунок 67. Розподіл житлового фонду і показники його використання у старостинських округах Казанківської громади



Джерело: Казанківська селищна рада

Переважну більшість житлових будинків в громаді було збудовано в період з 1950 по 1990 роки без використання сучасних технологій енергозбереження – тому вони мають низькі теплозахисні властивості і потребують поточного або капітального ремонту.

З 54 населених пунктів Казанківської селищної ради газифіковано 16 населених пунктів: 4 селища – Казанка, Новоданилівка, Гранітне, Казанка (станція); а також 12 сіл – Дмитрівка, Сергіївка, Дмитро-Білівка, Новоданилівка, Миколаївка, Михайлівка, Троїцько-Сафонове, Новофедорівка, Новогригорівка, Троянка, Весела Балка, Микола-Гулак. Постачання природного газу споживачам в цих населених пунктах здійснює ПАТ «Миколаївгаз».

Електропостачання споживачів усіх сіл і селищ Казанківської громади здійснює ПАТ «Миколаївобленерго».

Централізованим водопостачанням забезпечені лише 17 населених пунктів Казанківської громади: сел. Казанка, с. Миколаївка, с. Михайлівка, с. Троїцько-Сафонове, с. Дмитрівка, сел. Новоданилівка, с. Нововолодимирівка, с. Сергіївка, с. Великоолександрівка, с. Новоданилівка, с. Весела Балка, сел. Казанка (станція), с. Новофедорівка, с. Новогригорівка, с. Новолазарівка, с. Троянка, с. Козлівка.

Протяжність водопровідних мереж в цих населених пунктах складає 173,4 км.

У 39 населених пунктах громади централізоване водопостачання відсутнє і для господарчо-питного водопостачання населення використовуються переважно ємності з підвізною водою.

Основними джерелами централізованого водопостачання споживачів громади є Новобузька дільниця групового водопроводу, яка транспортує воду з р. Південний Буг та з 17 артезіанських свердловин, які забезпечують постачання води підземних водоносних горизонтів.

Для вирішення проблем водопостачання до Плану реалізації Програми комплексного відновлення території Казанківської селищної територіальної громади включено наступні проекти:

- Будівництво насосної станції з резервуаром чистої води на 1000 м³ в селищі Казанка;
- Капітальний ремонт водопровідної системи села Великоолександрівка;
- Будівництво бювету в с. Новолазарівка;
- Будівництво артезіанської свердловини та капітальна реконструкція водопроводу с.Троїцько-Сафонове;
- Будівництво артезіанської свердловини в Микола-Гулаківському старостинському окрузі;
- Будівництво артезіанської свердловини та капітальна реконструкція водопроводу у Михайлівському старостинському окрузі;
- Заміна водонапірної башти Рожновського в сел. Новоданилівка;
- Будівництво артезіанської свердловини та капітальна реконструкція водопроводу в с. Дмитро Білівка;
- Капітальний ремонт водогону в с. Миколаївка.

Одночасно з вирішенням питань водопостачання необхідно вирішувати питання водовідведення – адже централізоване водовідведення на території Казанківської громади відсутнє.

Усі мережі гуманітарної сфери

Соціально-гуманітарна сфера є однією з найважливіших складових для забезпечення життєдіяльності і реалізації потенціалу мешканців Казанківської селищної територіальної громади. Її підґрунтя формують заклади освіти, охорони здоров'я, соціального захисту і забезпечення, заклади культури і спорту.

Освітня інфраструктура Казанківщини включає 11 закладів дошкільної освіти (ЗДО), 14 закладів загальної середньої освіти (ЗЗСО), Казанківський професійний аграрний ліцей (підпорядкований департаменту освіти і науки Миколаївської обласної державної адміністрації), Казанківський будинок дитячої та юнацької творчості, Інклюзивно-ресурсний

центр Казанківської селищної ради. Ці інституції дозволяють задовольнити потреби у вихованні та навчанні 759 дітей віком до 6 років і 2007 дівчат та юнаків віком від 7 до 17 років, які мешкають у Казанківській громаді.

У Таблиці 20 представлено динаміку зменшення завантаженості закладів дошкільної освіти в останні роки, що призвело до закриття потужного Новоданилівського ЗДО «Білочка», будівля якого мала загальну площу 1970,5 м².

Таблиця 20. Завантаженість закладів дошкільної освіти в 2022-2024 роках

Назва показників	Показники завантаженості на початок навчального року		
	2021/2022	2022/2023	2023/2024
Кількість закладів, одиниць	13	13	11
Загальна кількість дітей, осіб	436	379	373
Проектна потужність дошкільних закладів, місць	720	720	518
Завантаженість закладів (дітей на 100 місць)	61	53	72

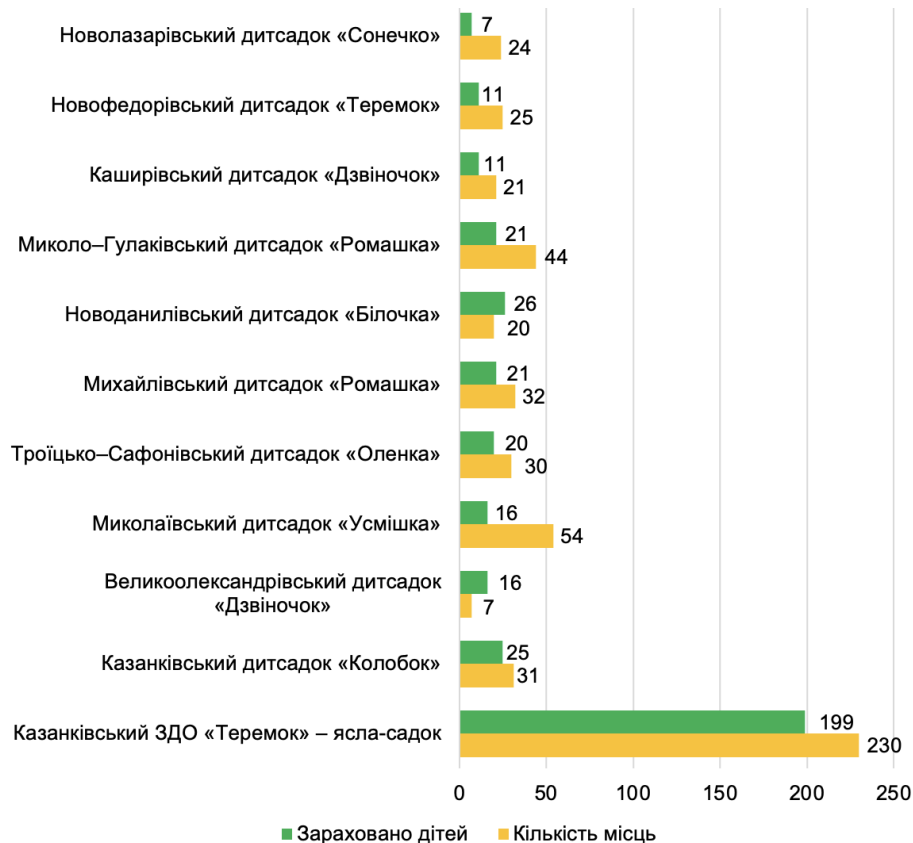
Слід відзначити, що частина ЗДО не мають укриттів – тому вони не можуть працювати в умовах війни і щоденних повітряних тривог. Це призвело до ситуації, коли 4 ЗДО знаходяться у вимушеному простої, роботу Казанківського ЗДО «Теремок» перенесено на базу Казанківських гімназій №2 та № 4, а роботу Троїцько-Сафонівського ЗДО «Оленка» перенесено на базу Троїцько-Сафонівського ліцею. Таблиця 21 і Рисунок 68 демонструють поточну завантаженість ЗДО Казанківської громади.

Таблиця 21 Завантаженість ЗДО Казанківської громади

Назва закладу дошкільної освіти	Площа, м ²	Кільк. місць	Зараховано дітей	Примітка
1. Казанківський ЗДО «Теремок» – ясла-садок	2432	230	199	у зв'язку з відсутністю укриття ЗДО працює на базі Казанківських гімназій №2 і № 4
2. Казанківський дитсадок «Колобок»	223	31	25	у зв'язку з відсутністю укриття ЗДО знаходиться на простої
3. Великоолександрівський дитсадок «Дзвіночок»	50	7	16	відсутністю укриття ЗДО знаходиться на простої
4. Миколаївський дитсадок «Усмішка»	384	54	16	ЗДО має найпростіше укриття і працює очно
5. Троїцько–Сафонівський дитсадок «Оленка»	215	30	20	у зв'язку з відсутністю укриття ЗДО працює на базі Троїцько-Сафонівського ліцею
6. Михайлівський дитсадок «Ромашка»	227	32	21	у зв'язку з відсутністю укриття ЗДО знаходиться на простої
7. Новоданилівський дитсадок «Білочка»	146	20	26	ЗДО має найпростіше укриття і працює очно
8. Микола–Гулаківський дитсадок «Ромашка»	313	44	21	ЗДО має найпростіше укриття і працює очно
9. Каширівський дитсадок «Дзвіночок»	152	21	11	ЗДО має найпростіше укриття і працює очно

10. Новофедорівський дитсадок «Теремок»	236	25	11	ЗДО має найпростіше укриття і працює очно
11. Новолазарівський дитсадок «Сонечко»	175	24	7	у зв'язку з відсутністю укриття ЗДО знаходиться на простой
Загалом:	4553	518	373	

Рисунок 68. Співвідношення наявної кількості місць і чисельності зарахованих у ЗДО дітей



Джерело: Казанківська селищна рада

Для відновлення нормальної роботи головного ЗДО селища Казанка – ясел-садка «Теремок» робоча група з розробки Програми комплексного відновлення Казанківської громади включила в План реалізації ПКВ проєкт «Облаштування укриття Казанківського закладу дошкільної освіти «Теремок».

Ситуацію в сфері загальної середньої освіти в Казанківській громаді демонструють Таблиці 22 і 23 та Рисунок 69, які відображають динаміку зменшення завантаженості ЗЗО в останні роки.

Таблиця 22. Завантаженість закладів загальної середньої освіти, на початок навчального року

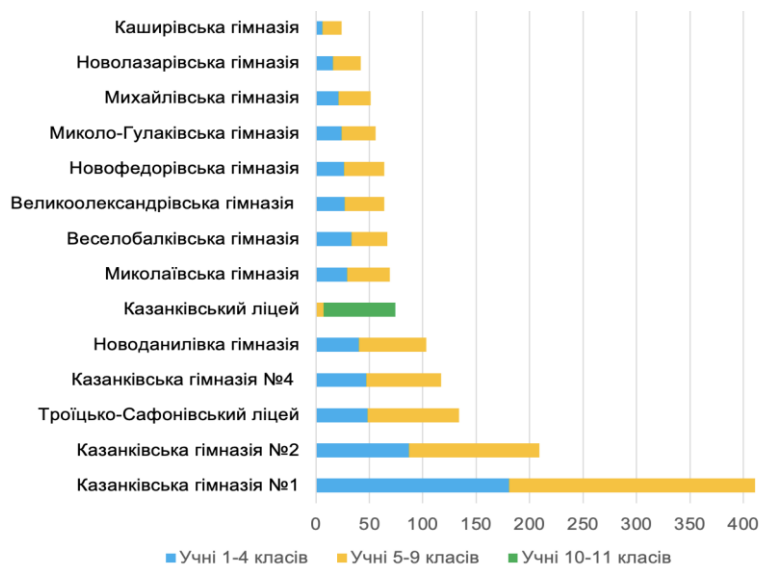
	2021/2022	2022/2023	2023/2024	2024/2025 прогноз
Кількість закладів, одиниць	14	14	14	13
Проектна потужність закладів середньої освіти, місць	4319	4319	4319	4104
Загальна кількість учнів, осіб	1647	1606	1485	1454
Середня кількість учнів у класі	13,2	12,1	12,8	12,5
Кількість учителів, осіб	216	204	191	177
Середнє навантаження на вчителя, учнів.	7,6	7,9	7,8	8,2

Таблиця 23 Мережа закладів загальної середньої освіти Казанківської селищної ради станом на 01.01.2024

№	Назва навчального закладу	Кількість класів і чисельність учнів в ЗЗСО для різних рівнів освіти: початкової, базової середньої, повної середньої освіти							
		1-4 кл.		5-9 кл.		10 -11 кл.		Загалом: 1-11 кл.	
		кп	уч	кп	уч	кп	уч	кп	уч
1	Казанківська гімназія №1	8	181+1*	10	230	0	0	18	411+1*
2	Казанківська гімназія №2	4	87	5	122	0	0	9	209
3	Казанківська гімназія №4	4	47	5	70	0	0	9	117
4	Казанківський ліцей	0	0	1	7+1*	4	67+3*	5	74+4*
5	Великоолександрівська гімназія	4	27	5	37	0	0	9	64
6	Миколаївська гімназія	4	29+1*	5	40	0	0	9	69+1*
7	Михайлівська гімназія	3	21	3	30	0	0	6	51
8	Новоданилівка гімназія	4	40	6	63	0	0	10	103
9	Веселобалківська гімназія	4	33+2*	4	34+3*	0	0	8	67+5*
10	Новофедорівська гімназія	4	26	5	38	0	0	9	64
11	Каширівська гімназія	0	6	1	18+2*	0	0	1	24+2*
12	Новолазарівська гімназія	2	16	5	26	0	0	7	42
13	Миколо-Гулаківська гімназія	3	24	4	32	0	0	7	56
14	Троїцько-Сафонівський ліцей	4	48	5	86	0	0	9	134
	ВСЬОГО по селищній раді	48	585+4*	64	833+6*	4	67+3*	116	1485+13*

* сімейна форма навчання

Рисунок 69. Співвідношення чисельності учнів різних рівнів освіти: початкової, базової середньої, повної середньої освіти



Джерело: Казанківська селищна рада

Найбільша кількість школярів навчається у Казанківській гімназії №1 – 411 учнів 1-9 класів. Ця гімназія має потужний викладацький колектив і демонструє інноваційні підходи до освітньої та культурно-мистецької діяльності. На Рисунку 70 представлений один з моментів святкування Дня Незалежності України у Казанківській гімназії №1.

Разом з ЗДО і ЗЗСО у громаді працює комунальна установа «Інклюзивно-ресурсний центр» Казанківської селищної ради, який забезпечує права дітей з особливими освітніми потребами віком від 2 до 18 років на здобуття дошкільної та загальної середньої освіти. У центрі працюють: логопед, дефектолог, вчитель-реабілітолог, психолог-практик – фахівці, які проводять комплексну психолого-педагогічну оцінку розвитку дитини, надають психолого-педагогічні, корекційно-розвиткові послуги дітям з особливими освітніми потребами, консультують батьків і забезпечують кваліфікований супровід їхньої системної роботи з дітьми.

Рисунок 70. Святкування Дня Незалежності України у Казанківській гімназії №1



Джерело: Казанківська селищна рада

Навчальну і виховну роботу 14 ЗЗСО доповнює діяльність Казанківського будинку дитячої та юнацької творчості, 207 вихованців якого займаються в гуртках науково-технічного, еколого-натуралістичного, туристично-краєзнавчого і художньо-естетичного спрямування.

Крім того на території громади працює підпорядкований Миколаївській обласній державній адміністрації Казанківський професійний аграрний ліцей, який на базі 9 класів проводить навчання за професіями: водій, слюсар, муляр, кухар, кондитер, обліковець, тракторист-машиніст.

Слід відзначити, що витрати на освіту в Казанківській громаді становлять найбільшу частку серед усіх інших бюджетних витрат громади – 86,86 млн грн, а видатки на загальну середню освіту на одного учня складають 40,7 тис. грн. Такі значні витрати мають забезпечувати школярам Казанківської громади відповідний рівень освіти, необхідний для конкурентоспроможності на ринку трудових ресурсів у сучасному світі високих технологій.

Важливу роль у життєзабезпеченні мешканців Казанківської громади відіграє система охорони здоров'я, загальні показники якої представлено у Таблиці 24.

Таблиця 24. Заклади первинної медичної допомоги Казанківської громади

Показники	01.2022	01.2023	01.2024
Кількість лікарських амбулаторій, одиниць	1	1	1
Кількість інших закладів ПМД (ФАП, ФП), одиниць	10	10	10
Кількість ФОП, інших приватних юридичних осіб, які надають ПМД, одиниць	0	0	0
Кількість лікарів, які надають ПМД (сімейних лікарів, дільничних терапевтів, дільничних педіатрів), осіб	10	9	9
Кількість мешканців громади, які уклали декларації про вибір лікаря ПМД, осіб	15661	15929	15289

На території громади працюють комунальне некомерційне підприємство «Казанківська багатопрофільна лікарня» Казанківської селищної ради, комунальне некомерційне підприємство «Казанківський центр первинної медико-санітарної допомоги» Казанківської селищної ради, Микола-Гулаківська та Троїцько-Сафонівська амбулаторії загальної практики – сімейної медицини, 8 пунктів здоров'я.

Багатопрофільна лікарня Казанківської селищної ради налічує 26 ліжок багатопрофільного відділення, 14 ліжок паліативного відділення та 10 ліжок денного стаціонару консультативно-діагностичного відділення і на 100% оснащена необхідним медичним обладнанням. Кадрове забезпечення лікарні представлено у Таблиці 25.

Таблиця 25. Кадрове забезпечення КНП «Казанківська багатопрофільна лікарня»

Перелік персоналу	Штатні одиниці	Фактично зайняті	рівень забезпечення, %
Лікарський персонал	19,0	14,5	76
Середній медичний персонал	34,25	32,75	95
Молодший медичний персонал	15,75	15,75	100
Спеціалісти (не медики)	9,25	7,75	84
Господарський персонал	14,5	14,5	100
Разом:	92,75	85,25	92

Загалом, сформована у Казанківській громаді система охорони здоров'я успішно виконує наступні завдання:

- проведення діагностики та забезпечення догляду і лікування широкого кола невідкладних станів у стаціонарних та амбулаторних умовах у цілодобовому режимі;
- проведення комплексу профілактичних заходів з попередження захворювань, травм та отруєнь, зниження захворюваності, інвалідності і смертності серед прикріпленого населення;
- раннє виявлення захворювань, своєчасне амбулаторне обстеження і лікування хворих, за наявності показань забезпечення направлення хворих на консультування та госпіталізацію в інші лікувально-профілактичні заклади;
- надання невідкладної медичної допомоги при загрозливих для життя станах, нещасних випадках (травми, отруєння і т. д), за показаннями забезпечення транспортування хворого в інший лікувально-профілактичний заклад для надання спеціалізованої допомоги.
- забезпечення роботи виїзних бригад фахівців;
- взяття на облік осіб, які підлягають диспансеризації, та забезпечення динамічного спостереження за станом їх здоров'я, проведення лікувально-оздоровчих заходів;

- направлення у встановленому порядку осіб з ознаками стійкої втрати працездатності на медико-соціальну експертну комісію.
- проведення профілактичних щеплень, проведення санітарно-протиепідемічних заходів на території громади;
- гігієнічне виховання дітей та підлітків, навчання пацієнтів методам зміцнення здоров'я та профілактики захворювань, покращання репродуктивного здоров'я та навчання методам планування сім'ї.

У той же час слід відзначити: деякі складові системи охорони здоров'я Казанківської громади вимагають додаткових капіталовкладень – це обумовило включення до Плану реалізації Програми комплексного відновлення території Казанківської селищної територіальної громади наступних проєктів:

- «Створення в Казанківській лікарні багатофункціонального укриття»;
- «Капітальний ремонт системи опалення будівель та сантехнічних мереж Казанківської багатопрофільної лікарні».

Для надання мешканцям громади соціальних послуг Казанківською селищною радою створено відділ соціального захисту населення та організовано роботу комунальної установи «Центр надання соціальних послуг Казанківської селищної ради», що забезпечує надання представникам вразливих груп населення наступних послуг:

- догляд вдома;
- догляд із забезпеченням проживання для осіб похилого віку та інвалідів;
- соціальна адаптація;
- екстрене (кризове) втручання;
- представництво інтересів;
- натуральна допомога;
- фізичний супровід осіб з інвалідністю, які мають порушення опорно-рухового апарату та порушення зору;
- транспортні послуги.

У Таблиці 26 і на Рисунку 71 представлено динаміку зміни чисельності різних вразливих груп населення з початку 2022 і після повномасштабного вторгнення рф в Україну.

Таблиця 26. Отримувачі адресної натуральної та грошової допомоги від суб'єктів, що надають соціальні послуги, осіб

Отримувачі допомоги	01. 2022	01.2023	01.2024
Громадяни, яких виявлено та які перебувають на обліку і потребують допомоги, осіб	1205	1230	1309
<i>у тому числі:</i> похилого віку, особи з інвалідністю, хворі, що не мають рідних, які повинні забезпечити їм догляд і допомогу	266	272	289
з особливими умовами безоплатного обслуговування	97	99	106
які перебувають у складній життєвій ситуації у зв'язку з безробіттям, стихійним лихом, катастрофою	59	60	64
Внутрішньо переміщені особи	23	2735	1652
Члени сімей учасників/-ць бойових дій, АТО та/або ООС	687	996	1060
Ветерани, учасники та учасниці бойових дій, АТО та/або ООС	199	380	408

Рисунок 71. Динаміка чисельності вразливих груп населення Казанківської громади, які перебувають на обліку і потребують допомоги, осіб




Джерело: Казанківська селищна рада

Ситуація в усіх перелічених вразливих груп населення після повномасштабного вторгнення рф в Україну ще більше ускладнилась – адже до проблем, які у них вже були, додалися нервово-психічні перевантаження, пов'язані з регулярними повітряними тривогами, хвилюванням за судьбу України та її захисників. При цьому Казанківщина надала прихисток великій кількості внутрішньо переміщених осіб, які в результаті ракетно-бомбових ударів рф повністю втратили своє житло і майно.

На початку 2023 року кількість ВПО у громаді становила 2735 осіб, але і у січні 2024 року їх кількість суттєво перевищує можливості системи соціального забезпечення, адже складає 1652 особи – тобто 11,5% від загальної чисельності власного населення Казанківської громади. Окрім допомоги, яка надається ВПО з боку держави, вони отримують підтримку місцевої влади, яка намагається створити максимально сприятливі умови для приєднання ВПО до життя громади: допомагає у працевлаштуванні, надає консультації і психосоціальну підтримку, сприяє в отриманні додаткової матеріальної допомоги з боку волонтерських, благодійних та донорських організацій. Важливу роль у цій роботі відіграє Центр надання адміністративних послуг Казанківської громади, приміщення якого демонструє Рисунок 72.

Рисунок 72. Центр надання адміністративних послуг Казанківської громади



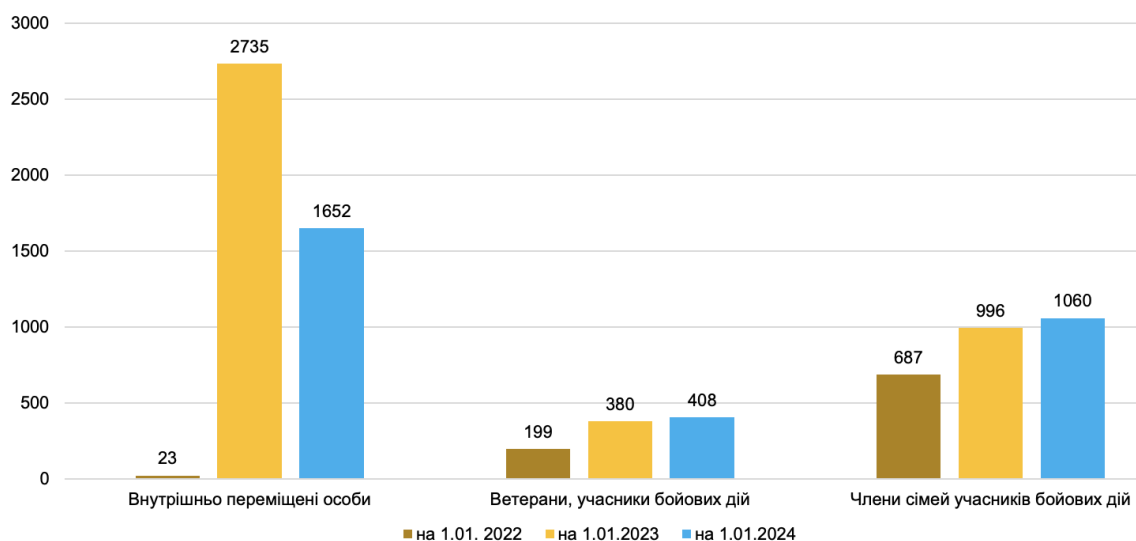
Джерело: Казанківська селищна рада

Якщо кількість ВПО на території Казанківської громади має тенденцію до зменшення, то чисельність ветеранів, учасників та учасниць бойових дій і членів їх сімей навпаки – зростає. Рисунок 73 відображає динаміку зміни чисельності зазначених вразливих категорій мешканців Казанківщини, які потребують першочергової допомоги. Згідно із Законом України «Про статус ветеранів війни, гарантії їх соціального захисту» перелік пільг для цих категорій передбачає: безоплатне одержання ліків, протезування, санаторно-курортне лікування, знижки на оплату користування житлом, комунальних послуг, вступ поза конкурсом до державних та комунальних закладів вищої та фахової передвищої освіти тощо.

Додатково такі особи мають право на безоплатну психологічну допомогу. Значна частина ветеранів/ок потребує медичного та реабілітаційного супроводу. З моменту отримання відповідного статусу особи набувають право на безкоштовні ліки та лікарські засоби. Проте, через обмежені фінансові можливості окремої особи або родини та/або відсутності основного джерела доходу, не всі в громаді можуть оплачувати послуги, купувати в належній кількості продукти харчування, ліки, одяг, побутові та інші речі. Відтак, серед основних потреб цієї групи – забезпечення додаткової матеріальної допомоги.

Надзвичайно важка ситуація складається у родин загиблих військовослужбовців – їм потрібна комплексна підтримка, щоб допомогти подолати емоційні, фінансові та соціальні труднощі, пов'язані із втратою близької людини. Серед основних потреб – додаткова матеріальна підтримка (особливо для родин з дітьми або з людьми похилого віку, які втратили годувальника/цю), необхідність додаткового медичного догляду, організація санаторно-курортного лікування. Саме на вирішення цих питань направлений проєкт «Створення у Новоданилівці на базі непрацюючого дитячого садка пансіонату для відпочинку дітей ВПО і школярів малозабезпечених сімей», який робочою групою з розробки ПКВ було включено до плану реалізації Програми комплексного відновлення Казанківської громади.

Рисунок 73. Динаміка чисельності ВПО, ветеранів і членів сімей учасників бойових дій, які перебувають на території Казанківської громади, осіб



Джерело: Казанківська селищна рада

Разом з питаннями соціального захисту для сталого розвитку громади на її території необхідно забезпечувати охорону громадського порядку та безпеки життєдіяльності мешканців. Ці функції успішно здійснюють Казанківське відділення поліції – Сектор поліцейської діяльності №1 відділення поліції №1 Баштанського районного відділу поліції ГУНП в Миколаївській області, а також 17 Державна пожежно-рятувальна частина Головного управління Державної служби України з надзвичайних ситуацій у Миколаївській області.

Для підвищення рівня пожежної безпеки 19 травня 2023 в селі Миколаївка було відкрито пункт місцевої пожежної охорони, де захищати громаду від пожеж разом трьома штатними працівниками КП «Добробуд» почали 10 добровольців, які пройшли навчання за спеціальною програмою. Причому пункт місцевої пожежної охорони отримав не тільки пожежну машину, а й пожежні шоломи і комплекти спецодягу, які у якості допомоги надійшли від пожежників Норвегії – Рисунок 74.

Рисунок 74. Відкриття пункту пожежної охорони в селі Миколаївка



Джерело: Казанківська селищна рада

Окрім професійних захисників основу безпеки життєдіяльності у Казанківській громаді забезпечують звичайні мешканці – ті, які ведуть здоровий спосіб життя і займаються спортом. Над тим, щоб прищепити навички здорового способу життя з самого дитинства працюють тренери Казанківської дитячо-юнацької спортивної школи, які проводять навчально-тренувальні заняття з футболу, волейболу і греко-римської боротьби. На Рисунку 75 представлено момент тренування майбутніх чемпіонів на стадіоні Фізкультурно-спортивного клубу «Колос», який є головним майданчиком для занять спортом мешканців Казанківської селищної громади.

Рисунок 75. Навчально-тренувальні заняття з футболу учнів Казанківської дитячо-юнацької спортивної школи на стадіоні Фізкультурно-спортивного клубу «Колос»



Джерело: Казанківська селищна рада

Не менш важливе значення в житті Казанківської громади мають заклади культури, мережа яких включає:

- комунальний заклад «Центр культури та дозвілля Казанківської селищної ради»;
- 14 сільських клубів і будинків культури;
- комунальний заклад «Публічна бібліотека Казанківської селищної ради»;
- 15 бібліотечних закладів на базі КЗ «Публічна бібліотека Казанківської селищної ради»;
- Історико-краєзнавчий музей Казанківської селищної ради;
- комунальний заклад «Музична школа Казанківської селищної ради».

Рисунок 76 відображає кількість місць у глядацьких залах сільських клубів і будинків культури населених пунктів Казанківської громади. Разом з цими закладами не менш важливу роль в житті громади відіграють бібліотеки, в яких мешканці сіл і селищ не тільки мають можливість ознайомитись з друкованими зразками світової культури, а й отримують доступ до ресурсів мережі Інтернет, а також беруть участь у різноманітних просвітницьких заходах. На Рисунках 77 і 78 відображено роботу представників сіл і селищ громади під час проведення в КЗ «Публічна бібліотека Казанківської селищної ради» Ідеатону з метою визначення проєктів для включення в Програму комплексного відновлення Казанківської громади.

Рисунок 76. Кількість місць у глядацьких залах сільських клубів і будинків культури



Джерело: Казанківська селищна рада

Рисунок 77. Робота в групах під час Ідеатону з метою визначення проєктів для включення в Програму комплексного відновлення Казанківської громади



Джерело: Казанківська селищна рада

У довоєнні часи найбільшу роль в житті громади відігравав Центр культури та дозвілля Казанківської селищної ради в якому відбувались численні мистецькі заходи. Після повномасштабного вторгнення РФ в Україну 24.02.2022 робота центру здійснюється в обмеженому форматі – адже в його будівлі відсутнє укриття для захисту під час повітряних тривог. Саме тому разом з проектами розвитку громади в сфері культури до Програми комплексного відновлення було включено проєкт «Капітальний ремонт підвального приміщення Центр культури та дозвілля Казанківської селищної ради для облаштування захисного укриття».

Рисунок 78. Презентація результатів роботи в групах під час Ідеатону в КЗ «Публічна бібліотека Казанківської селищної ради»



Джерело: Казанківська селищна рада

Охорона та збереження об'єктів культурної спадщини

Охорона та збереження об'єктів культурної спадщини в межах території громади є одним із пріоритетних завдань виконавчого комітету Казанківської селищної ради. На території громади знаходиться 86 об'єктів, що відносяться до пам'яток культурної спадщини за видом «археологія» і 41 об'єкт, що відносяться до пам'яток за видами «історичні» та «монументального мистецтва», опис яких представлено у Таблицях 27 і 28.

Таблиця 27. Об'єкти культурної спадщини на території Казанківської громади, що відносяться до пам'яток за видами «історичні» та «монументального мистецтва»

№ п/п	Найменування об'єкта культурної спадщини	Місцезнаходження	Дата події, у зв'язку з якою об'єкт набув статусу пам'ятки (епоха)	Дата відкриття чи виявлення	Номер і дата рішення про взяття на держоблік
1.	Меморіальний комплекс	сел. Казанка	1919; 1944; 1941-1945	1969	Наказ УК № 334 від 23.07.85 (№ п/п 48)
2.	Могила радянського воїна	сел. Казанка	1944	1977	Наказ УК № 370 від 20.07.78 (№ п/п 329)

3.	Пам'ятний знак Березнегувато-Снігурівській операції	сел. Казанка	1944	1972	Наказ УК № 370 від 20.07.78 (№ п/п 330)
4.	Братська могила 44 радянських воїнів та пам'ятник 165 воїнам-односельчанам	сел. Казанка	1941-1945	1971	Наказ УК № 370 від 20.07.78 (№ п/п 328)
5.	Братська могила 5 радянських воїнів та пам'ятник 22 воїнам-односельчанам	сел. Казанка	1944, 1941-1945	1968	Наказ УК № 370 від 20.07.78 (№ п/п 331)
6.	Пам'ятник односельчанам, які загинули у березні 1944 р. при звільненні селища	сел. Казанка	1941-1945	1967	Наказ УК № 357 від 2.07.71 (№ п/п 399)
7.	Братська могила радянських воїнів, що загинули у березні 1944 р. при звільненні села	сел. Казанка (Веселобалківський старостинський округ)	1944, 1941, 1945	1968	Наказ УК № 357 від 2.07.71 (№ п/п 400)
8.	Меморіальна дошка по вул. Послушняка	сел. Казанка	1941-1945	1978	Наказ УК № 498 від 15.09.81 (№ п/п 40)
9.	Братська могила радянських воїнів	с. Андріївка	1944	1969	Наказ УК № 334 від 23.07.85 (№ п/п 42)
10.	Могила радянських воїнів	с. Бурячки	1944	1957	Наказ УК № 334 від 23.07.85 (№ п/п 43)
11.	Пам'ятник односельчанам, які загинули на фронтах Великої Вітчизняної війни	с. Великоолександрівка	1941-1945	1969	Наказ УК № 357 від 2.07.71 (№ п/п 394)
12.	Пам'ятник 114 воїнам-односельчанам	с. Весела Балка	1941-1945	1969	Наказ УК № 370 від 20.07.78 (№ п/п 324)
13.	Пам'ятник воїнам-односельчанам	с. Дмитрівка	1941-1945	1980	Наказ УК № 498 від 16.09.81 (№ п/п 42)
14.	Братська могила 8 радянських воїнів, що загинули у березні 1944 р.	с. Дмитро-Білівка	1941-1945	1965	Наказ УК № 357 від 2.07.71 (№ п/п 398)

	при звільненні села				
15.	Братська могила мирних жителів	с. Нове	1941	1980	Наказ УК № 334 від 23.07.85 (№ п/п 46)
16.	Меморіальний комплекс: Братська могила 29 радянських воїнів, що загинули у березні 1944 р. при звільненні села Пам'ятник воїнам-односельчанам Група могил радянських воїнів	с. Каширівка			Наказ УК № 334 від 23.07.85 (додаток № 2)
		с. Каширівка	1944, 1941-1945	1955, рек. 1980	Наказ УК № 357 від 2.07.71 № п/п 401
		с. Каширівка	1941-1944	1980	Наказ УК № 498 від 15.09.81 (№ п/п 41)
		с. Каширівка (перенесено з с. Новоскелюватка)	Перенесено в 1960	Перен. в 1960	Наказ УК № 334 від 23.07.85 (додаток № 2, № п/п 5)
17.	Місце загибелі командира партизанського загону Г.М. Седнева (1905-1943 рр.)	с. Лагодівка	1943	1965	Наказ УК № 357 від 2.07.71 (№ п/п 402)
18.	Братська могила 32 радянських воїнів, які загинули у березні 1944 р. при звільненні села	с. Лагодівка	1941-1945	1957	Наказ УК № 357 від 2.07.71 (№ п/п 403)
19.	Братська могила радянських воїнів	с. Лозове	1944	1950	Наказ УК № 216 від 9.08.88 (№ п/п 834)
20.	Пам'ятний знак на честь членів ревкому	с. Миколаївка	1919	1967	Наказ УК № 334 від 23.07.85 (№ п/п 50)
21.	Пам'ятник воїнам-односельчанам	с. Миколаївка	1941-1945		Наказ УК № 334 від 23.07.85 (№ п/п 51)
22.	Братська могила 30 радянських воїнів, що загинули у березні 1944 р. при звільненні села	с. Миколаївка	1944	1970	Наказ УК № 357 від 2.07.71 (№ п/п 405)
23.	Братська могила радянських воїнів, що загинули у березні 1944 р. при звільненні села	с. Миколо-Гулак	1944, 1941-1945	1974	Наказ УК № 357 від 2.07.71 (№ п/п 404)
24.	Братська могила 15 радянських	с. Михайлівка	1941-1945	1971	Наказ УК № 370 від 20.07.78 (№ п/п 334)

	воїнів та пам'ятник 123 воїнам-односельцям				
25.	Братська могила 15 радянських воїнів	с. Нововолодимирівка	1944	1952	Наказ УК № 370 від 20.07.78 (№ п/п 337)
26.	Пам'ятник 20 воїнам-односельцям	сел. Новоданилівка	1941-1945	1970	Наказ УК № 370 від 20.07.78 (№ п/п 338)
27.	Пам'ятник 20 односельчанам, які загинули на фронтах Великої Вітчизняної війни	сел. Новоданилівка	1941-1945	1973	Наказ УК № 357 від 2.07.71 (№ п/п 407)
28.	Братська могила радянських воїнів	с. Новолазарівка	1944, 1941-1945	1946	Наказ УК № 370 від 20.07.78 (№ п/п 339)
29.	Братська могила мирних жителів	с. Новоолександрівка	1943	1973	Наказ УК № 370 від 20.07.78 (№ п/п 335)
30.	Меморіальний комплекс	с. Новофедорівка	1944, 1941-1945	1974	Наказ УК № 370 від 20.07.78 (№ п/п 340)
31.	Братська могила радянських воїнів	с. Павлівка	1944	1975	Наказ УК № 334 від 23.07.85 (№ п/п 52)
32.	Братська могила червоноармійців	с. Троїцько-Сафонове	1920	1967	Наказ УК № 216 від 9.08.88 (№ п/п 836)
33.	Пам'ятник воїнам-односельцям, які загинули на фронтах Великої Вітчизняної війни	с. Троїцько-Сафонове, біля школи	1941-1945	1967	Наказ УК № 357 від 2.07.71 (№ п/п 410)
34.	Братська могила 26 радянських воїнів, що загинули в березні 1944 р. при звільненні села	с. Троїцько-Сафонове,	1941-1945	1954	Наказ УК № 357 від 2.07.71 (№ п/п 411)
35.	Пам'ятний знак Березнегувато-Снігурівській операції	с. Троїцько-Сафонове	1944	1976	Наказ УК № 370 від 20.07.78 (№ п/п 342)
36.	Братська могила 3 радянських воїнів, що загинули в березні 1944 р. при звільненні села	с. Чабанка (ліквідовано в 1980-х роках)	1941-1945		Наказ УК № 357 від 2.07.71 (№ п/п 412)
37.	Пам'ятник Герою Радянського Союзу Вишневецькому	сел. Новоданилівка	1944	1973	Наказ УК № 370 від 20.07.78 (№ п/п 346)

	К. Г. – пам'ятка історії та монументально-мистецтва				
38.	Пам'ятний знак на честь Васляєва В.О., який визволяв Казанку	сел. Казанка, вул. Васляєва, ріг вул. Миру	1944		Розпорядження начальника Миколаївської обласної військової адміністрації від 25.11.2022 № 434-р
39.	Пам'ятник видатному поету-гумористу, уродженцю Казанківського району Глазовому П.П.	сел. Казанка, вул. Миру	1922 – 2004		Розпорядження начальника Миколаївської обласної військової адміністрації від 25.11.2022 № 434-р
40.	Могила рядового Алхімова С.М., який загинув в Афганістані	с. Неудачне (кладовище)	1984		Розпорядження начальника Миколаївської обласної військової адміністрації від 09.02.2023 № 45-р
41.	Пам'ятний знак на місці родинної садиби Глазових, в якій народився відомий поет-гуморист Глазовий П.П.	с. Новоскелеватка	1922 – 1930		Розпорядження начальника Миколаївської обласної військової адміністрації від 25.11.2022 № 434-р

Таблиця 28. Об'єкти культурної спадщини на території Казанківської громади, що відносяться до пам'яток за видом «археологія»

№	Найменування об'єкта культурної спадщини	Місцезнаходження	Дата події, у зв'язку з якою об'єкт набув статусу пам'ятки (епоха)	Дата відкриття чи виявлення	Номер і дата рішення про взяття на держоблік
Казанка					
1	Курган № 1	500 м на захід від північної околиці сел. Казанка	III тис. до н. е. - I тис. н. е.	1971	Розпорядження голови ОДА № 507-р від 12.07.00
2.	Курган № 2	1,7 км на північний захід від сел. Казанка	III тис. до н. е. - I тис. н. е.	1971	Розпорядження голови ОДА № 507-р від 12.07.00
3.	Курганна група № 1	сел. Казанка	III тис. до н. е. - I тис. н. е.	1971	Рішення виконкому Микол. облради народ. депутатів 216 від 9.08.88
4.	Поселення Казанка I	сел. Казанка	X-V тис до н.е.	1971	Рішення виконкому Микол. облради народ. депутатів 216 від 9.08.88
5.	Поселення Казанка II	сел. Казанка	2 пол. II тис. до н.е.	1971	Рішення виконкому Микол. облради народ. депутатів

					216 від 9.08.88
6.	Поселення Казанка III	сел. Казанка	2 пол. II тис. до н.е.	1971	Рішення виконкому Микол. облради народ. депутатів 216 від 9.08.88
7.	Стоянка Казанка I	сел. Казанка	X-V тис до н.е.	1971	Рішення виконкому Микол. облради народ. депутатів 216 від 9.08.88
8.	Курган № 3	сел. Казанка	III тис. до н. е. - I тис. н. е.	1971	Рішення виконкому Микол. облради народ. депутатів 216 від 9.08.88
9.	Курганна група № 2	сел. Казанка	III тис. до н. е. - I тис. н. е.	1971	Рішення виконкому Микол. облради народ. депутатів 216 від 9.08.88
10.	Курганна група № 3	сел. Казанка	III тис. до н. е. - I тис. н. е.	1971	Рішення виконкому Микол. облради народ. депутатів 216 від 9.08.88
11.	Курганна група № 4	сел. Казанка	III тис. до н. е. - I тис. н. е.	1971	Рішення виконкому Микол. облради народ. депутатів 216 від 9.08.88
12.	Поселення Лазарівка I	с. Лазарівка	III тис. до н. е. - I тис. н. е.	1971	Рішення виконкому Микол. облради народ. депутатів 216 від 9.08.88
13.	Курган № 4	2 км на північний схід від с. Лазарівка	III тис. до н.е. – I тис. н.е.		Розпорядження начальника Миколаївської обласної військової адміністрації від 25.11.2022 № 434-р
Великоолександрівський старостинський округ					
14.	Курган № 1	4 км на північний схід від с. Великоолександрівка	III тис. до н. е. - I тис. н. е.		Розпорядження голови ОДА № 507-р від 12.07.00
15.	Курганна група № 1	1 км на північний схід від с. Андріївка	III тис. до н. е. - I тис. н. е.		Розпорядження голови ОДА № 507-р від 12.07.00
16.	Курган № 2	с. Добровільське (в рішенні - Добролюбівка)	III тис. до н. е. - I тис. н. е.	1971	Рішення виконкому Микол. облради народ. депутатів 216 від 9.08.88
Веселобалківський старостинський округ					
17.	Курган № 1	1,6 км на південний схід від с. Любомирівка	III тис. до н. е. - I тис. н. е.		Розпорядження голови ОДА № 507-р від 12.07.00
18.	Курган № 2	700 м на захід від с. Пищевиця	III тис. до н. е. - I тис. н. е.		Розпорядження голови ОДА № 507-р від 12.07.00
19.	Курганна група № 1	с. Миргородка (село ліквідовано в 1980-х роках)	III тис. до н. е. - I тис. н. е.	1971	Рішення виконкому Микол. облради народ. депутатів

					216 від 9.08.88
Каширівський старостинський округ					
20.	Курганна група № 1	с. Каширівка	III тис. до н. е. - I тис. н. е.	1971	Рішення виконкому Микол. облради народ. депутатів 216 від 9.08.88
21.	Курганна група № 2	с. Каширівка	III тис. до н. е. - I тис. н. е.	1971	Рішення виконкому Микол. облради народ. депутатів 216 від 9.08.88
22.	Курганна група № 3	2 км на південний захід від с. Великофедорівка	III тис. до н. е. - I тис. н. е.		Розпорядження голови ОДА № 507-р від 12.07.00
23.	Курганна група № 4	1,5 км на захід від с. Великофедорівка	III тис. до н. е. - I тис. н. е.		Розпорядження голови ОДА № 507-р від 12.07.00
24.	Курганна група № 5	4 км на південний захід від с. Великофедорівка	III тис. до н. е. - I тис. н. е.		Розпорядження голови ОДА № 507-р від 12.07.00
25.	Курганна група № 6	3,5 км на південь від с. Великофедорівка	III тис. до н. е. - I тис. н. е.		Розпорядження голови ОДА № 507-р від 12.07.00
26.	Курган № 1	2 км на південний захід від с. Неудачне	III тис. до н. е. - I тис. н. е.		Розпорядження голови ОДА № 507-р від 12.07.00
27.	Курган № 2	с. Новоскелюватка (в рішенні – Скелюватка)	III тис. до н. е. - I тис. н. е.	1971	Рішення виконкому Микол. облради народ. депутатів 216 від 9.08.88
28.	Курган № 3	с. Новоскелюватка (в рішенні – Скелюватка)	III тис. до н. е. - I тис. н. е.	1971	Рішення виконкому Микол. облради народ. депутатів 216 від 9.08.88
29.	Курган № 4	с. Новоскелюватка (в рішенні – Скелюватка)	III тис. до н. е. - I тис. н. е.	1971	Рішення виконкому Микол. облради народ. депутатів 216 від 9.08.88
30.	Курган № 5	с. Новоскелюватка (в рішенні – Скелюватка)	III тис. до н. е. - I тис. н. е.	1971	Рішення виконкому Микол. облради народ. депутатів 216 від 9.08.88
31.	Курган № 6	с. Новоскелюватка (в рішенні – Скелюватка)	III тис. до н. е. - I тис. н. е.	1971	Рішення виконкому Микол. облради народ. депутатів 216 від 9.08.88
32.	Курган № 7	с. Новоскелюватка (в рішенні – Скелюватка)	III тис. до н. е. - I тис. н. е.	1971	Рішення виконкому Микол. облради народ. депутатів 216 від 9.08.88
33.	Курган № 8	с. Новоскелюватка (в рішенні – Скелюватка)	III тис. до н. е. - I тис. н. е.	1971	Рішення виконкому Микол. облради народ. депутатів 216 від 9.08.88
34.	Курган № 9	с. Новоскелюватка (в рішенні – Скелюватка)	III тис. до н. е. - I тис. н. е.	1971	Рішення виконкому Микол. облради народ. депутатів 216 від 9.08.88

35.	Курганна група № 7	с. Висунь	III тис. до н. е. - I тис. н. е.	1971	Рішення виконкому Микол. облради народ. депутатів 216 від 9.08.88
36.	Курганна група № 8	с. Висунь	III тис. до н. е. - I тис. н. е.	1971	Рішення виконкому Микол. облради народ. депутатів 216 від 9.08.88
Миколаївський старостинський округ					
37.	Курган № 1	3,4 км на північний захід від с. Миколаївка	III тис. до н. е. - I тис. н. е.		Розпорядження голови ОДА № 507-р від 12.07.00
38.	Курган № 2	5,2 км на південний захід від с. Миколаївка	III тис. до н. е. - I тис. н. е.		Розпорядження голови ОДА № 507-р від 12.07.00
39.	Поселення Миколаївка I	с. Миколаївка	2 пол. II тис. до н.е.		Рішення виконкому Микол. облради народ. депутатів 216 від 9.08.88
40.	Курганна група № 1	с. Миколаївка	III тис. до н. е. - I тис. н. е.	1971	Рішення виконкому Микол. облради народ. депутатів 216 від 9.08.88
41.	Курганна група № 2	с. Миколаївка	III тис. до н. е. - I тис. н. е.	1971	Рішення виконкому Микол. облради народ. депутатів 216 від 9.08.88
42.	Поселення Миколаївка I	Південна околиця с. Миколаївка	XVIII-XIX ст. н.е.		Розпорядження начальника Миколаївської обласної військової адміністрації від 25.11.2022 № 434-р
Миколо-Гулаківський старостинський округ					
43.	Курган № 1	с. Миколо-Гулак	III тис. до н. е. - I тис. н. е.	1971	Рішення виконкому Микол. облради народ. депутатів 216 від 9.08.88
44.	Курган № 2	600 м на південний захід від с. Тернове	III тис. до н. е. - I тис. н. е.		Розпорядження голови ОДА № 507-р від 12.07.00
45.	Курган № 3	1,6 км на північний захід від с. Утішне	III тис. до н. е. - I тис. н. е.		Розпорядження голови ОДА № 507-р від 12.07.00
46.	Курган № 4	1,5 км на захід від с. Миколо-Гулак	III тис. до н.е. - I тис. н.е.		Розпорядження начальника Миколаївської обласної військової адміністрації від 09.02.2023 № 45-р
Михайлівський старостинський округ					
47.	Курганна група № 1	с. Михайлівка	III тис. до н. е. - I тис. н. е.	1971	Рішення виконкому Микол. облради народ. депутатів 216 від 9.08.88

48.	Курган № 1	1,7 км на південний схід від с. Михайлівка	III тис. до н. е. - I тис. н. е.		Розпорядження голови ОДА № 507-р від 12.07.00
49.	Курганна група № 2	500 м на схід від с. Михайлівка	III тис. до н. е. - I тис. н. е.		Розпорядження голови ОДА № 507-р від 12.07.00
50.	Курган № 2	5 км на південний захід від с. Кротівка	III тис. до н. е. - I тис. н. е.		Розпорядження голови ОДА № 507-р від 12.07.00
51.	Курганна група № 3 (2 насипи)	2 км на північ від с. Михайлівка	III тис. до н.е. - I тис. н.е.		Розпорядження начальника Миколаївської обласної військової адміністрації від 09.02.2023 № 45-р
Новоданилівський старостинський округ					
52.	Курган № 1	100 м на схід від с. Дмитро-Білівка	III тис. до н. е. - I тис. н. е.		Розпорядження голови ОДА № 507-р від 12.07.00
53.	Курган № 2	с. Дмитро-Білівка	III тис. до н. е. - I тис. н. е.	1971	Рішення виконкому Микол. облради народ. депутатів 216 від 9.08.88
54.	Курган № 3	с. Дмитро-Білівка	III тис. до н. е. - I тис. н. е.	1971	Рішення виконкому Микол. облради народ. депутатів 216 від 9.08.88
55.	Поселення Білівка I	с. Білівка	2 пол. II тис. до н.е.	1971	Рішення виконкому Микол. облради народ. депутатів 216 від 9.08.88
56.	Поселення Білівка II	с. Білівка	2 пол. II тис. до н.е.	1971	Рішення виконкому Микол. облради народ. депутатів 216 від 9.08.88
57.	Курган № 4	с. Білівка	III тис. до н. е. - I тис. н. е.	1971	Рішення виконкому Микол. облради народ. депутатів 216 від 9.08.88
58.	Курган № 5	2 км на схід від с. Дмитрівка	III тис. до н. е. - I тис. н. е.		Розпорядження голови ОДА № 507-р від 12.07.00
59.	Курган № 6	3 км на південний захід від с. Дмитрівка	III тис. до н. е. - I тис. н. е.		Розпорядження голови ОДА № 507-р від 12.07.00
60.	Курган № 7	2 км на схід від с. Сергіївка	III тис. до н. е. - I тис. н. е.		Розпорядження голови ОДА № 507-р від 12.07.00
61.	Поселення Новоданилівка I	с. Новоданилівка	III тис. до н. е. - I тис. н. е.	1971	Рішення виконкому Микол. облради народ. депутатів 216 від 9.08.88
62.	Курган № 8	с. Новоданилівка	III тис. до н. е. - I тис. н. е.	1971	Рішення виконкому Микол. облради народ. депутатів 216 від 9.08.88

63.	Курган № 2	0,6 км на південний захід від с. Новоданилівка	III тис. до н.е. – I тис. н.е.		Розпорядження начальника Миколаївської обласної військової адміністрації від 25.11.2022 № 434-р
Новолазарівський старостинський округ					
64.	Курган № 1	3,2 км на північний захід від с. Новолазарівка	III тис. до н.е. - I тис. н.е.		Розпорядження голови ОДА № 507-р від 12.07.00
65.	Курган № 2	с. Новолазарівка	III тис. до н.е. - I тис. н.е.	1971	Рішення виконкому Микол. облради народ. депутатів 216 від 9.08.88
66.	Курган № 3	с. Копані	III тис. до н.е. - I тис. н.е.	1971	Рішення виконкому Микол. облради народ. депутатів 216 від 9.08.88
Новофедорівський старостинський округ					
67.	Курганна група № 1	1,5 км на північний захід від с. Нове (колишня назва – Жовтень)	III тис. до н.е. - I тис. н.е.		Розпорядження голови ОДА № 507-р від 12.07.00
68.	Курганна група № 2	с. Троянка	III тис. до н.е. - I тис. н.е.	1971	Рішення виконкому Микол. облради народ. депутатів 216 від 9.08.88
Троїцько-Сафоновський старостинський округ					
69.	Курганна група №1	с. Троїцько-Сафонове	III тис. до н.е. - I тис. н.е.	1971	Рішення виконкому Микол. облради народ. депутатів 216 від 9.08.88
70.	Курганна група № 2	с. Троїцько-Сафонове	III тис. до н.е. - I тис. н.е.	1971	Рішення виконкому Микол. облради народ. депутатів 216 від 9.08.88
71.	Курган № 1	с. Троїцько-Сафонове	III тис. до н.е. - I тис. н.е.	1971	Рішення виконкому Микол. облради народ. депутатів 216 від 9.08.88
72.	Курган № 2	1 км на схід від с. Лозове	III тис. до н.е. - I тис. н.е.		Розпорядження голови ОДА № 507-р від 12.07.00
73.	Курганна група № 3	с. Лагодівка	III тис. до н.е. - I тис. н.е.	1971	Рішення виконкому Микол. облради народ. депутатів 216 від 9.08.88
74.	Курганна група № 4	с. Петрово-Висунське	III тис. до н.е. - I тис. н.е.	1971	Рішення виконкому Микол. облради народ. депутатів 216 від 9.08.88
75.	Курганна група № 5	1,3 км на південний захід від с. Червона Новоселівка (в рішенні – Новоселівка)	III тис. до н.е. - I тис. н.е.		Розпорядження голови ОДА № 507-р від 12.07.00

76.	Поселення Мар'янівка I	с. Мар'янівка	III - IV ст. н. е.		Розпорядження голови ОДА № 507-р від 12.07.00
77.	Курганна група № 6	с. Мар'янівка	III тис. до н. е. - I тис. н. е.	1971	Рішення виконкому Микол. облради народ. депутатів 216 від 9.08.88
78.	Курганна група № 7	с. Мар'янівка	III тис. до н. е. - I тис. н. е.	1971	Рішення виконкому Микол. облради народ. депутатів 216 від 9.08.88
79.	Курганна група № 8	с. Мар'янівка	III тис. до н. е. - I тис. н. е.	1971	Рішення виконкому Микол. облради народ. депутатів 216 від 9.08.88
80.	Курганна група № 9 (2 насипи)	1,5 км на захід від с. Троїцько-Сафонове	III-IV ст. н.е.		Розпорядження начальника Миколаївської обласної військової адміністрації від 09.02.2023 № 45-р
81.	Курган № 3	4 км на південний захід від с. Троїцько-Сафонове	III тис. до н.е. – I тис. н.е.		Розпорядження начальника Миколаївської обласної військової адміністрації від 09.02.2023 № 45-р
82.	Поселення Мар'янівка-II	с. Мар'янівка	II тис. до н.е.		Розпорядження начальника Миколаївської обласної військової адміністрації від 09.02.2023 № 45-р
83.	Поселення Мар'янівка-III	с. Мар'янівка	II тис. до н.е.		Розпорядження начальника Миколаївської обласної військової адміністрації від 09.02.2023 № 45-р
84.	Курганна група № 10 (2 насипи)	1,5 км на захід від с. Троїцько-Сафонове	III тис. до н.е. – I тис. н.е.		Розпорядження начальника Миколаївської обласної військової адміністрації від
85.	Курган № 4	3 км на захід від с. Троїцько-Сафонове	III тис. до н.е. – I тис. н.е.		Розпорядження начальника Миколаївської обласної військової адміністрації від 25.11.2022 № 434-р
86.	Курганна група № 11 (2 насипи)	1,2 км на південь від с. Червона Новоселівка	III тис. до н.е. – I тис. н.е.		Розпорядження начальника Миколаївської обласної військової адміністрації від 25.11.2022 № 434-р

З метою забезпечення охорони та збереження пам'яток культурної спадщини, які розміщені на території громади, популяризації культурного надбання та розвитку туризму, а також реалізації інших складових державної політики у сфері культури План заходів з реалізації Програми комплексного відновлення Казанківської громади включає два наступних проекти розвитку: «Виготовлення та встановлення охоронних знаків та інформаційних стендів в місцях розташування історико-культурних пам'яток місцевого значення Казанківської громади» і проект «Реконструкція пам'ятників другої світової війни на території громади, зокрема видалення на пам'ятниках радянської символіки».

Реалізація першого проекту має на меті не лише збереження пам'яток культурної спадщини, а й їх популяризацію серед мешканців громади та туристів. Втілення другого проекту забезпечить не тільки відновлення пам'яток культури через їх зношеність, а й виконання вимог Закону України «Про засудження комуністичного та націонал-соціалістичного (нацистського) тоталітарних режимів в Україні та заборону пропаганди їхньої символіки».

Окрім цього, під час реалізації проекту «Розробка Комплексного плану просторового розвитку території Казанківської селищної територіальної громади» буде забезпечено відповідне встановлення і відображення меж охорони об'єктів культурної спадщини, а також здійснене відповідне зонування території.

5. Аналіз негативних впливів, що призвели до розробки ПКВ

Згідно з положеннями Постанови Кабінету Міністрів України від 18 липня 2023 р. № 731 «Про затвердження порядків з питань відновлення та розвитку регіонів і територіальних громад» Казанківську селищну територіальну громаду віднесено до переліку територій відновлення.

Хоча бойові дії безпосередньо на території громади не відбувалися, уламками ворожих повітряних цілей, збитих силами протиповітряної оборони ЗСУ, було нанесено значних пошкоджень житловій інфраструктурі Казанківської громади, приватному автотранспорту мешканців, сільськогосподарським угіддям місцевих підприємців. Крім цього у зв'язку з рухом по території громади великої кількості військової техніки та цивільного транспорту, який вивозив біженців із зони бойових дій, в непридатність прийшло дорожнє покриття на дорогах Р-81, С151202, С151203, О151205, С151207, С151208.

На Рисунку 79 представлено ліквідацію пожежі, що виникла внаслідок падіння уламків вражених повітряних цілей, а на Рисунках 80-81 типовий стан доріг між населеними пунктами і безпосередньо у населених пунктах громади на прикладі дороги між селами Михайлівка, Новофедорівка, Троянка.

Рисунок 79. Ліквідація пожежі, що виникла внаслідок падіння уламків ворожих повітряних цілей, збитих силами протиповітряної оборони ЗСУ



Джерело: ГУ ДСНС України у Миколаївській області

Незадовільний стан автомобільних доріг призвів до різкого погіршення рівня життя мешканців громади: до втрати безперешкодного доступу мешканців до медичних послуг і своєчасного підвезення школярів до навчальних закладів, ускладнення швидкого реагування представників поліції та екстрених служб на термінові виклики при надзвичайних ситуаціях, подорожчання постачання продуктів харчування мешканцям віддалених сіл, суттєвого збільшення витрат на паливо і ремонт автотранспортних засобів виробників сільськогосподарської продукції і, як наслідок, зменшення на території громади підприємницької активності, яка є головним джерелом наповнення бюджету.

Рисунок 80. Стан у 2024 році доріг у населених пунктах Михайлівка, Новофедорівка,Троянка



Джерело: Казанківська селищна рада

Рисунок 81. Стан у 2024 році доріг між селами Михайлівка, Новофедорівка,Троянка



Джерело: Казанківська селищна рада

Але не тільки руйнування транспортної інфраструктури негативно вплинуло на підприємницьку активність на території Казанківської громади. Громада є аграрною – більшість населення є самозайнятим: 2974 одноосібника мають основний дохід від ведення особистого селянського господарства. А повномасштабна війна вже навесні 2022 року завдала великих втрат сільському господарству – призвела до зростання цін на паливо, добрива та посівний матеріал, зниження цін на сільськогосподарську продукцію у зв'язку з блокадою чорноморських портів (основного місця збуту виробленої у громаді продукції), призвела до недостатності професійних кадрів для обробітки земель в результаті вступу значної кількості мешканців громади до лав ЗСУ.

Наслідком цього стало призупинення роботи значної кількості підприємницьких структур, серед яких опинились ТОВ «Надри», ТОВ «ГРВ Груп – Вознесенський елеватор», ФГ «Проф-Агро-Капітал» і десятки особистих селянських господарств. І, хоча через деякий час вони все ж змогли повернутись до продуктивної діяльності – економіка Казанківської громади зазнала значних втрат.

Але, на фоні погіршення умов для підприємницької діяльності та руйнування інфраструктури життєзабезпечення, найбільших втрат війна нанесла психологічному стану мешканців Казанківської громади, які живуть у нервовому перенапруженні і стресі від постійного відчуття небезпеки. Стрес призводить до зниження імунітету, що робить людей більш вразливими до захворювань і збільшує навантаження на лікарні та медичний персонал. З початку повномасштабного вторгнення, звернень до медичних закладів громади стало на 40% більше, понад половину з них – це проблеми та скарги, пов'язані з гіпертонічним кризом, серцево-судинними захворюваннями та тривожними симптомами у зв'язку з постійною психологічною напругою.

При цьому, окрім збільшення навантаження на систему охорони здоров'я медичними проблемами власних мешканців, Казанківська громада стала місцем тимчасового проживання внутрішньо-переміщених осіб, які прибули з тимчасово окупованих територій України та територій активних бойових дій. Чисельність населення Казанківської селищної територіальної громади станом на 01.01.2022 рік становила 14859 осіб, але збільшилась станом на 01.01.2023 за рахунок ВПО на 2735 осіб, серед яких було 72 особи з інвалідністю, 461 пенсіонер та 520 дітей. Для їх комфортного перебування було облаштовано заклади загальної середньої освіти під тимчасові гуртожитки з гарячим харчуванням та безкоштовно надано для проживання 160 приватних домоволодінь.

Більшість ВПО, які знайшли прихисток на Казанківщині, прибули з Миколаївської та Херсонської областей – тому після воєнних успіхів ЗСУ частина таких переселенців повернулась додому і на 01.01.2024 чисельність ВПО у Казанківській громаді склала 1652 особи, серед яких 255 діти. Навіть така суттєво зменшена кількість ВПО все одно становить 11,5% від загальної чисельності мешканців Казанківської громади – тобто є більшою за граничне значення у 10%, яке за Постановою №731 є підґрунтям для віднесення Казанківської селищної територіальної громади до переліку територій відновлення.

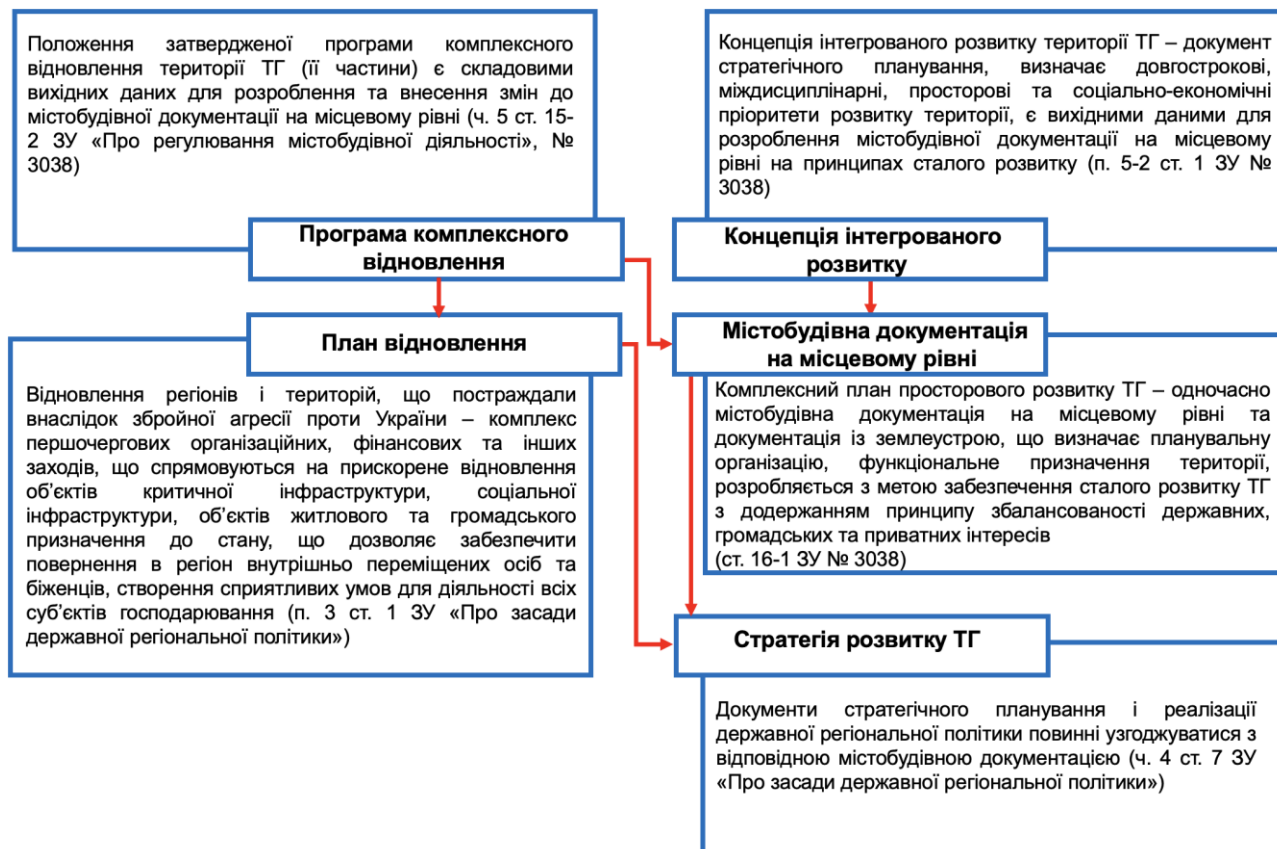
Різке перевантаження системи медичного і соціального забезпечення громади, руйнування транспортної інфраструктури і погіршення умов ведення сільськогосподарського виробництва, що відбулося в результаті повномасштабного вторгнення РФ в Україну 24.02.2022, вимагають прийняття системних рішень, спрямованих на повернення життя громади до довоєнного рівня. Саме це і є головною метою Програми комплексного відновлення території Казанківської селищної територіальної громади і Плану заходів з її реалізації, головним принципом яких є: «build back better» – відбудувати краще, ніж було!

6. Містобудівна документація, аналіз її актуальності та ступінь реалізації

Згідно постанови Кабінету Міністрів України від 14 жовтня 2022 р. № 1159 «Про затвердження Порядку розроблення, проведення громадського обговорення, погодження програм комплексного відновлення області, території територіальної громади (її частини) та внесення змін до них» Програма комплексного відновлення області, території територіальної громади (її частини) не належить до містобудівної документації, не підлягає стратегічній екологічній оцінці, розгляду архітектурно-містобудівною радою. У той же час цією ж постановою визначена необхідність включення у ПКВ окремого розділу з описом наявної у громади містобудівної документації, аналізом її актуальності та ступеня реалізації.

На Рисунку 82 показаний взаємозв'язок ПКВ та інших документів стратегічного планування і містобудівної документації на місцевому рівні з посиланням на відповідне законодавче підґрунтя.

Рисунок 82. Взаємозв'язок містобудівної документації на місцевому рівні з ПКВ та іншими документами стратегічного планування



Джерело: Методика розроблення програми комплексного відновлення території територіальної громади

Мета містобудівної документації на місцевому рівні:

- регулювання планування та забудови території громади з урахуванням державних, громадських та приватних інтересів, раціональне використання території;
- створення сприятливих умов для залучення інвестицій у будівництво шляхом забезпечення можливості вибору інвестором найбільш ефективного виду використання земельної ділянки для містобудівних потреб;
- забезпечення вільного доступу громадян до інформації стосовно розвитку громади, взаємоузгодження інтересів громади та інвесторів;
- забезпечення сумісності забудови окремих земельних ділянок з оточуючою забудовою;
- сприяння реалізації завдань довгострокового розвитку громади з урахуванням історико-культурної спадщини та екологічного стану та збереження об'єктів культурної спадщини.

Згідно чинного законодавства Казанківська селищна рада та її виконавчий комітет мають керуватися містобудівною документацією під час наступних видів діяльності:

- вирішення питань щодо розташування та проектування, нового будівництва, здійснення реконструкції, капітального ремонту об'єктів містобудування та упорядкування територій;
- вирішення питань вибору, вилучення, надання у власність чи користування земельних ділянок, розміщення об'єктів містобудування;
- організації розроблення та затвердження детальних планів територій, іншої містобудівної документації та проектів;
- організація проведення грошової оцінки земель;
- розроблення і затвердження місцевих містобудівних програм та програм соціально-економічного розвитку;
- організації роботи з проведення оцінки впливу діяльності підприємств, установ та організацій незалежно від форм власності на стан довкілля;
- узгодження питань забудови та іншого використання територій, в яких зацікавлені територіальні громади і суміжних адміністративно-територіальних одиниць;
- встановлення на відповідних територіях режиму використання земель, передбачених для містобудівних потреб.

У відповідності до Закону України «Про регулювання містобудівної діяльності» сьогодні працює Портал Єдиної державної електронної системи у сфері будівництва (ЄДЕССБ) – складова створюваного електронного Містобудівного кадастру державного рівня, в якому разом з реєстром територіальних громад мають бути відображені: реєстр містобудівної документації, реєстр всіх будівель і споруд на території України і реєстр адрес. Тому розробка Комплексного плану просторового розвитку території Казанківської селищної територіальної громади (КППРТ) є важливою складовою Програми комплексного відновлення Казанківської громади і знайшла відображення у Плані заходів з її реалізації у якості окремого проєкту розвитку: «Розробка Комплексного плану просторового розвитку території Казанківської селищної територіальної громади», віднесеного до етапу невідкладного реагування.

Поточний стан забезпечення громади містобудівною документацією представлено у Таблиці 29.

Таблиця 29. Поточний стан забезпечення Казанківської селищної територіальної громади містобудівною документацією

№ н/п	Назва населених пунктів	Площа кв. км.	Наявність/ відсутність містобудівної документації	Рік виготовлення	Заходи
1	сел. Казанка	12,47	генеральний план	2020	Використовується в роботі ОМС
2	с. Лазарівка	0,39	генплан	1981	Планується включення в ТЗ на розробку КППРТ
3	с. Великоолександрівка	1,83	генплан	1968	Планується включення в ТЗ на розробку КППРТ
4	с. Андріївка	0,69	генплан	1986	Планується включення в ТЗ на розробку КППРТ
5	сел. Добровільське	0,08	генплан відсутній		Планується включення в ТЗ на розробку КППРТ

6	с. Романівка	1,01	генплан	1985	Планується включення в ТЗ на розробку КППРТ
7	с. Дмитрівка	1,05	генплан	1969	Планується включення в ТЗ на розробку КППРТ
8	с. Нововасилівка	0,53	генплан	1981	Планується включення в ТЗ на розробку КППРТ
9	с. Сергіївка	0,92	генплан відсутній		Планується включення в ТЗ на розробку КППРТ
10	с. Дмитро-Білівка	0,54	генплан	1970	Планується включення в ТЗ на розробку КППРТ
11	с. Білівка	0,33	генплан відсутній		Планується включення в ТЗ на розробку КППРТ
12	с. Нова Висунь	0,82	генплан відсутній		Планується включення в ТЗ на розробку КППРТ
13	с. Новоданилівка	0,41	генплан	1974	Планується включення в ТЗ на розробку КППРТ
14	с. Новоукраїнка	0,37	генплан відсутній		Планується включення в ТЗ на розробку КППРТ
15	с. Лагодівка	0,44	генплан	1969	Планується включення в ТЗ на розробку КППРТ
16	с. Мар'янівка	0,45	генплан	1971	Планується включення в ТЗ на розробку КППРТ
17	с. Бурячки	0,11	генплан відсутній		Планується включення в ТЗ на розробку КППРТ
18	с. Петрово-Висунське	0,42	генплан відсутній		Планується включення в ТЗ на розробку КППРТ
19	с. Червона Новоселівка	0,09	генплан відсутній		Планується включення в ТЗ на розробку КППРТ
20	с. Миколаївка	4,31	генплан	1976	Планується включення в ТЗ на розробку КППРТ
21	с. Михайлівка	2,81	генплан	1986	Планується включення в ТЗ на розробку КППРТ
22	с. Козлівка	0,20	генплан відсутній		Планується включення в ТЗ на розробку КППРТ
23	с. Кротівка	0,27	генплан відсутній		Планується розглянути питання

					щодо ліквідації населеного пункту
24	с. Нововолодимирівка	1,77	генплан	1969	Планується включення в ТЗ на розробку КППРТ
25	сел. Новоданилівка	0,20	генплан	1981	Планується включення в ТЗ на розробку КППРТ
26	сел. Гранітне	0,1	генплан	1981	Планується розглянути питання щодо ліквідації населеного пункту
27	с. Троїцько-Сафонове	2,66	генплан	1968	Планується включення в ТЗ на розробку КППРТ
28	с. Лозове	0,29	генплан відсутній		Планується розглянути питання щодо ліквідації населеного пункту
29	с. Павлівка	0,68	генплан відсутній		Планується включення в ТЗ на розробку КППРТ
30	с. Миколо-Гулак	1,13	генплан	1982	Планується включення в ТЗ на розробку КППРТ
31	с. Вербове	0,36	генплан відсутній		Планується включення в ТЗ на розробку КППРТ
32	с. Тарасівка	0,36	генплан відсутній		Планується розглянути питання щодо ліквідації населеного пункту
33	с. Тернове	0,56	генплан відсутній		Планується включення в ТЗ на розробку КППРТ
34	с. Утішне	0,31	генплан відсутній		Планується включення в ТЗ на розробку КППРТ
35	с. Каширівка	1,23	генплан	1970	Планується включення в ТЗ на розробку КППРТ
36	с. Великофедорівка	0,44	генплан	1971	Планується включення в ТЗ на розробку КППРТ
37	с. Малофедорівка	0,35	генплан відсутній		Планується включення в ТЗ на розробку КППРТ
38	с. Неудачне	0,31	генплан	1972	Планується включення в ТЗ на розробку КППРТ
39	с. Новоскелюватка	0,85	генплан	1971	Планується включення в ТЗ на розробку КППРТ
40	с. Слобідка	0,31	генплан відсутній		Планується розглянути питання

					щодо ліквідації населеного пункту
41	сел. Висунь	0,10	генплан	1974	Планується включення в ТЗ на розробку КППРТ
42	с. Новолазарівка	1,09	генплан	1980	Планується включення в ТЗ на розробку КППРТ
43	с. Покровка	0,40	генплан відсутній		Планується включення в ТЗ на розробку КППРТ
44	сел. Копані	0,19	генплан відсутній		Планується розглянути питання щодо ліквідації населеного пункту
45	с. Весела Балка	0,86	генплан	1969	Планується включення в ТЗ на розробку КППРТ
46	с. Любомирівка	0,52	генплан	1969	Планується включення в ТЗ на розробку КППРТ
47	с. Новоолександрівка	0,55	генплан	1969	Планується включення в ТЗ на розробку КППРТ
48	с. Пищевіця	0,25	генплан відсутній		Планується розглянути питання щодо ліквідації населеного пункту
49	сел. Казанка (станція)	0,64	генплан	1974	Планується включення в ТЗ на розробку КППРТ
50	с. Новофедорівка	0,47	генплан	1971	Планується включення в ТЗ на розробку КППРТ
51	с. Нове	0,39	генплан відсутній		Планується включення в ТЗ на розробку КППРТ
52	с. Новогригорівка	0,82	генплан	1970	Планується включення в ТЗ на розробку КППРТ
53	с. Троянка	0,66	генплан	1970	Планується включення в ТЗ на розробку КППРТ
54	сел. Утішне	0,1	генплан відсутній		Планується включення в ТЗ на розробку КППРТ

Наведені у Таблиці 29 дані свідчать, що з 54 населених пунктів з межах громади для 23 населених пунктів містобудівна документація взагалі не розроблялася, генеральні плани 30 населених пунктів були розроблені в період з 1968 по 1986 роки і лише адміністративний центр громади селище Казанка має актуалізовану містобудівну документацію.

18.08.2020 Казанківська селищна рада затвердила містобудівну документацію «Генерального плану та плану зонування території сел. Казанка Казанківського району Миколаївської області», розроблену ТОВ «Миколаївський обласний інжиніринговий центр» у наступному складі:

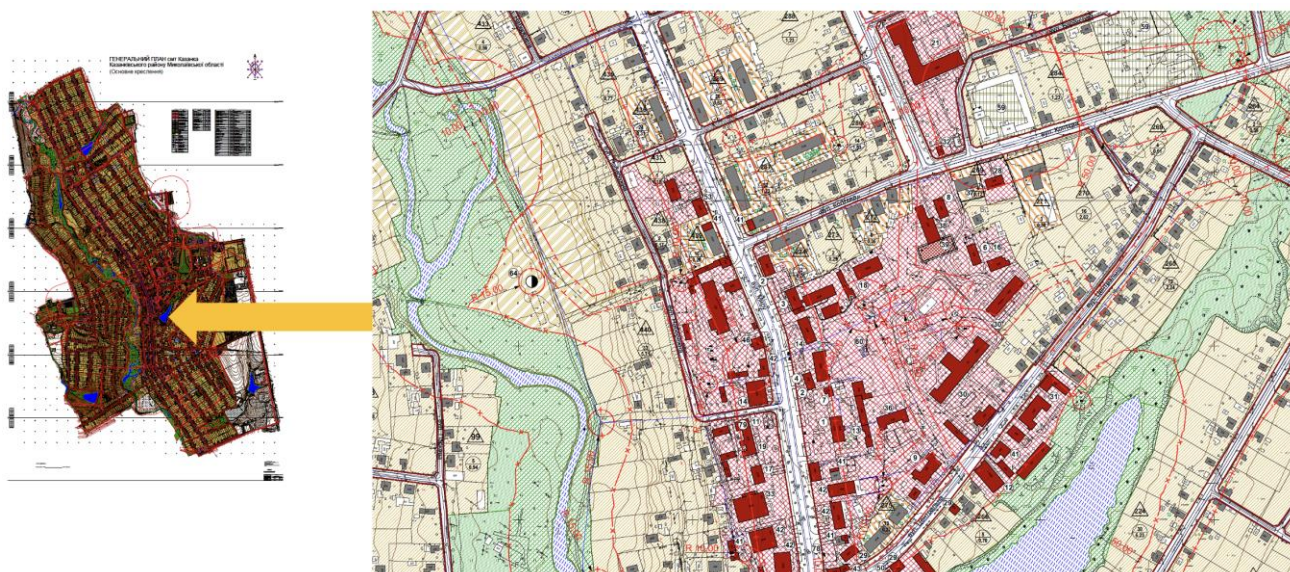
- Схема розміщення населеного пункту в системі розміщення;
- План існуючого використання території;
- Схема існуючих планувальних обмежень;
- Проектний план (основне креслення);
- Схема проектних планувальних обмежень;
- Схема газопостачання;
- Схема мережі електропостачання;
- Схема господарсько-питного водопроводу смт Казанка;
- Схема вулично-дорожньої мережі та зовнішнього транспорту;
- Поперечні профілі вулиць;
- Схема інженерного захисту території;
- Плану зонування території;
- Охорони навколишнього природного середовища,
- Інженерно-технічних заходів цивільного захисту на мирний час,
- Інженерно-технічних заходів цивільного захисту на особливий період.

На Рисунках 83-84 представлено фрагмент Генерального плану селища Казанка Казанківської територіальної громади та фрагмент Плану зонування території, який в проектних межах території населеного пункту Казанка відображає наступні зони використання території:

- **ГРОМАДСЬКІ ЗОНИ**
 - Зона громадського центра селища
 - Зона громадського центра селища в санітарно-захисній зоні (СЗЗ) і охоронних зонах
 - Навчальна зона
 - Навчальна зона в СЗЗ і охоронних зонах
 - Зона загальноосвітніх шкіл і дитячих дошкільних закладів
 - Зона загальноосвітніх шкіл і дитячих дошкільних закладів в СЗЗ і охоронних зонах
 - Зона спеціалізованих навчальних закладів
 - Зона спеціалізованих навчальних закладів в СЗЗ і охоронних зонах
 - Культурні та спортивні зони
 - Культурні та спортивні зони в СЗЗ і охоронних зонах
 - Зона культових споруд
 - Лікувальна зона
 - Торгівельна зона
 - Торгівельна зона в СЗЗ і охоронних зонах
- **ЖИТЛОВІ ЗОНИ**
 - Зона садибної забудови
 - Зона садибної забудови в СЗЗ і охоронних зонах
 - Зона перспективної садибної забудови
 - Зона багатоквартирної житлової забудови
 - Зона багатоквартирної житлової забудови в СЗЗ і охоронних зонах
 - Зона перспективної багатоквартирної житлової забудови
- **ЛАНДШАФТНО-РЕКРЕАЦІЙНІ ЗОНИ**
 - Зона активного відпочинку
 - Рекреаційна зона озелених територій загального використання
 - Територія прибережної захисної смуги
- **ЗОНИ ТРАНСПОРТНОЇ ІНФРАСТРУКТУРИ**
 - Зона інфраструктури зовнішнього транспорту

- Зона транспортної інфраструктури
- Зона доріг і вулиць в межах червоних ліній
- **ЗОНИ ІНЖЕНЕРНОЇ ІНФРАСТРУКТУРИ**
 - Зона розміщення головних об'єктів електромережі
 - Зона розміщення об'єктів водопостачання, водовідведення, газопостачання, зливної каналізації.
 - Зона телекомунікаційних об'єктів, веж мобільного зв'язку
- **КУМУНАЛЬНО - СКЛАДСЬКІ ЗОНИ**
 - Зона розміщення кладовищ
 - Зона розміщення очисних споруд.
 - Зона розміщення об'єктів IV класу санітарної класифікації
- **ВИРОБНИЧІ ЗОНИ**
 - Зона розміщення підприємств без екологічних наслідків
- **СПЕЦІАЛЬНІ ЗОНИ**
 - Зона озеленення спеціального призначення
- **ЗОНИ ЗЕМЕЛЬ СІЛЬСЬКОГОСПОДАРСЬКОГО ПРИЗНАЧЕННЯ**
 - Зона розміщення земель особистих селянських господарств.
 - Зона розміщення земель особистих селянських господарств в СЗЗ та охоронних зонах
 - Зона розміщення земель сільськогосподарського призначення, пасовища
 - Зона розміщення земель сільськогосподарських підприємств, установ і організацій.
- **ВОДОЙМИ**

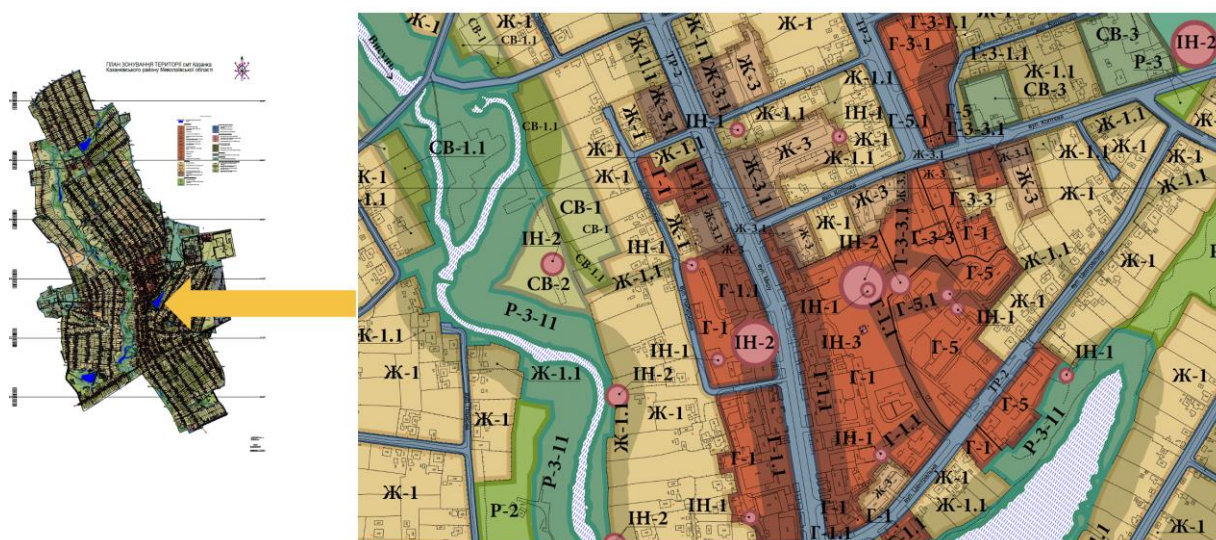
Рисунок 83. Фрагмент Генерального плану селища Казанка



Джерело: Казанківська селищна рада

Таблиця 29 відображає не тільки перелік населених пунктів, які планується включити до технічного завдання на розробку Комплексного плану просторового розвитку території Казанківської селищної територіальної громади, а й 7 населених пунктів, для яких планується розглянути питання щодо їх ліквідації – у Таблиці 30 наведено загальну чисельність мешканців цих населених пунктів.

Рисунок 84. Фрагмент Плану зонування території селища Казанка



Джерело: Казанківська селищна рада

Таблиця 30. Чисельність мешканців у населених пунктах, відносно яких планується розглянути питання щодо їх ліквідації зі складу Казанківської громади

№	Назва населеного пункту	КАТОТТГ	Загальна чисельність мешканців, осіб
1.	селище Гранітне	UA48020130490055648	4
2.	селище Копані	UA48020130520031466	0
3.	село Кротівка	UA48020130130015621	3
4.	село Лозове	UA48020130160093836	0
5.	село Пищевеця	UA48020130370090570	2
6.	село Слобідка	UA48020130410059550	2
7.	село Тарасівка	UA48020130420060337	3

Комплексний план просторового розвитку території забезпечить Казанківську громаду одночасно містобудівною документацією на місцевому рівні та документацією із землеустрою, що визначатиме планувальну організацію, функціональне призначення території, основні принципи і напрями формування єдиної системи громадського обслуговування населення, дорожньої мережі, інженерно-транспортної інфраструктури, інженерної підготовки і благоустрою, цивільного захисту, охорони земель та інших компонентів навколишнього природного середовища, формування екомережі, охорони і збереження культурної спадщини та традиційного характеру середовища населених пунктів, а також послідовність реалізації рішень, у тому числі етапність освоєння території. Забезпечення адміністративно-територіальних одиниць громади містобудівною документацією підвищить їх можливості для розвитку з урахуванням державних, громадських та приватних інтересів під час забудови та іншого використання території.

Таким чином, запланована невідкладна реалізація проєкту «Розробка Комплексного плану просторового розвитку території Казанківської селищної територіальної громади» забезпечить виконання вимог чинного законодавства щодо містобудівної документації на місцевому рівні – дозволить провести не тільки розробку генеральних планів 46 населених пунктів, а й зонування території громади, визначення меж прибережної захисної смуги для водних об'єктів, меж об'єктів природоохоронного значення, забезпечить встановлення меж охорони об'єктів культурної спадщини, створить необхідні умови для залучення інвестицій. При цьому джерелом значної частки вихідних даних для розроблення Комплексного плану просторового розвитку території Казанківської селищної територіальної громади має стати створювана Програма комплексного розвитку території громади.

7. План реалізації Програми комплексного відновлення території Казанківської селищної громади

«Порядок розроблення, проведення громадського обговорення, погодження програм комплексного відновлення області, території територіальної громади (її частини) та внесення змін до них», затверджений постановою Кабінету Міністрів України від 14 жовтня 2022 р. № 1159, визначає, що план реалізації ПКВ має включати перелік і зміст заходів, відповідальних виконавців, строки та індикатори реалізації.

При цьому заходи в ПКВ можуть бути згруповані на основі різних підходів:

- за сферою діяльності – заходи у сфері освіти, енергозабезпечення, стимулювання економіки тощо;
- за способом відновлення – модернізація, ремонт, реконструкція, будівництво нових об'єктів тощо;
- за пріоритетністю:
 - невідкладні – для термінового забезпечення гуманітарних потреб, критично важливих функцій, збереження життя мешканців;
 - відновлення – для забезпечує надання повного обсягу послуг населенню на рівні, який був до 24.02.2022;
 - розиткові – що забезпечують рух громади у відповідності з її баченням свого майбутнього.

У той же час «Порядок розроблення, реалізації та моніторингу плану відновлення та розвитку регіонів і планів відновлення та розвитку територіальних громад», затверджений постановою Кабінету Міністрів України від 18 липня 2023 р. № 731, деталізує вимоги до завдань і заходів з відновлення та розвитку, і визначає форму опису проектів регіонального та місцевого розвитку наступним чином:

- Найменування територіальної громади – ініціатора проекту регіонального (місцевого) розвитку;
- Найменування проекту;
- Пріоритетний напрям відновлення та розвитку;
- Територія, на яку матиме вплив реалізація проекту;
- Чисельність населення, на яку матиме вплив реалізація проекту;
- Опис проблеми, на розв'язання якої спрямований проект;
- Строки реалізації проекту;
- Очікувані результати реалізації проекту;
- Індикатори реалізації проекту;
- Орієнтовний обсяг та джерела фінансування.

Якщо до зазначеного переліку характеристик додати пункт з визначенням відповідальних виконавців – тоді форма опису проектів, затверджена постановою КМУ № 731 від 18 липня 2023 р. буде повністю відповідати вимогам до плану реалізації ПКВ, затвердженим постановою КМУ №1159 від 14 жовтня 2022 р.

При цьому постанова КМУ № 731 одночасно вирішує питання щодо визначення (класифікації) напрямків ініціювання проектів відновлення та розвитку, які в ній структуровані наступним чином:

1. Відновлення житлового фонду
 - 1.1 Багатоквартирні житлові будинки
 - 1.2 Індивідуальні житлові будинки
 - 1.3 Гуртожитки

2. Відновлення об'єктів соціальної інфраструктури
 - 2.1 Заклади дошкільної освіти
 - 2.2 Заклади загальної середньої освіти
 - 2.3 Заклади вищої (фахової передвищої) та професійної (професійно-технічної) освіти
 - 2.4 Заклади охорони здоров'я
 - 2.5 Заклади та установи соціального захисту населення (малі групові будинки, надавачі соціальних послуг, реабілітаційні заклади, регіональні центри соціальних служб, дитячі будинки сімейного типу тощо)
 - 2.6 Заклади культури, заклади освіти сфери культури
 - 2.7 Об'єкти культурної спадщини (які не віднесені до інших типів об'єктів)
 - 2.8 Спортивні споруди та об'єкти закладів фізичної культури і спорту
 - 2.9 Молодіжні центри, молодіжні простори та центри національно-патріотичного виховання
 - 2.10 Об'єкти територіальних органів/підрозділів Національної поліції, ДСНС, ДМС, центрів безпеки громад, поліцейських станцій, пожежних депо, інших об'єктів інфраструктури сил безпеки
 - 2.11 Об'єкти закладів надання інших сервісів та послуг (адміністративні будівлі органів державної влади та органів місцевого самоврядування, приміщення центрів надання адміністративних послуг тощо)
 - 2.12 Об'єкти благоустрою
 - 2.13 Інші об'єкти соціальної інфраструктури
3. Відновлення об'єктів житлово-комунального господарства
 - 3.1 Об'єкти системи централізованого водопостачання
 - 3.2 Об'єкти системи централізованого водовідведення
 - 3.3 Об'єкти тепlopостачання
 - 3.4 Інші об'єкти житлово-комунального господарства
4. Відновлення енергетичної інфраструктури
 - 4.1 Об'єкти газопостачання (газопроводу)
 - 4.2 Нафтопроводи
 - 4.3 Об'єкти з виробництва, передачі, розподілу та продажу електричної енергії
 - 4.4 Інші об'єкти енергетичної інфраструктури
5. Відновлення дорожньо-транспортної інфраструктури
 - 5.1 Автомобільні дороги
 - 5.2 Залізничні шляхи
 - 5.3 Аеродроми та аеродромні об'єкти
 - 5.4 Об'єкти портової інфраструктури
 - 5.5 Гідротехнічні споруди
 - 5.6 Об'єкти інфраструктури електронних комунікаційних мереж
 - 5.7 Інші об'єкти транспортної інфраструктури
6. Захист навколишнього природного середовища, відтворення та сталє використання природних ресурсів
7. Поліпшення стану сільськогосподарських угідь та лісових земель (консервація земель, рекультивация порушених земель тощо)

8. Розвиток регіональної та місцевої економіки

9. Інші проекти, спрямовані на відновлення регіону та територіальної громади.

Таким чином, План реалізації Програми комплексного відновлення території Казанківської селищної громади буде одночасно відповідати не тільки вимогам постанови №1159, що дозволить відобразити його в Єдиній державній електронній системі у сфері будівництва (ЄДЕССБ) на порталі <https://e-construction.gov.ua>, а й опис його проектів буде відповідати вимогам постанови КМУ №731, що дозволить їх відобразити в Цифровій екосистемі для підзвітного управління відновленням <https://dream.gov.ua/>

Пріоритетні напрями відновлення та розвитку

План реалізації Програми комплексного відновлення території Казанківської селищної громади має включати саме ті проекти відновлення та розвитку, які забезпечать максимальне наближення громади до стану, відображеному в наступному баченні завдань розвитку, визначених мешканцями Казанківщини:

Казанківська територіальна громада – це відкрита світу та привітна до людей громада Півдня України, яка поєднує стародавні традиції з досягненнями сучасних інноваційних технологій, в якій разом з потужними сільгоспвиробниками працює велика кількість приватних підприємців та компаній малого і середнього бізнесу.

Успішній підприємницькій діяльності у громаді сприяє не тільки наявність трьох станцій залізниці, яка з'єднує південні області із столицею України, не лише розгалужена мережа автомобільних доріг, широкосмуговий стільниковий зв'язок і мережа Internet, а й всебічна підтримка з боку працівників виконкому Казанківської селищної ради.

Казанківська громада екологічно чиста та комфортна територія, де людям різного віку і соціального статусу безпечно жити, де креативне, культурне, позитивно налаштоване населення має всі умови для продуктивної праці і відпочинку. Більшість мешканців, які змушені були виїхати за кордон через війну, повернулась, а внутрішньо переміщені особи, які переїхали на Казанківщину, знайшли надійний прихисток у громаді завдяки відбудові її інфраструктури і соціальних об'єктів за принципом «краще, ніж було».

В громаді створені надзвичайно сприятливі умови для залучення прямих іноземних інвестицій та реалізації творчих задумів, спрямованих на підвищення рівня соціально-економічного розвитку громади та її мешканців – підвищення енергії зростання!

Для втілення цього бачення у реальність робоча група з розробки Програми комплексного відновлення території Казанківської селищної територіальної громади визначила наступні пріоритетні завдання, які відповідають Державній стратегії регіонального розвитку на 2021-2027 роки:

- створення безпекових та соціально-економічних умов для повернення вимушених переселенців у громаду;
- відновлення та розвиток інфраструктури на принципах економічної доцільності, енергоефективності, інклюзивності, адаптації до зміни клімату, стійкості до безпекових загроз, сталості;
- розвиток інституційної спроможності у сфері стратегічного планування, проектного менеджменту, цифровізації;
- розвиток людського капіталу, підвищення підприємницької активності для зростання економіки на основі використання внутрішнього потенціалу та впровадження інновацій;
- використання досвіду та кращих практик ЄС;
- залучення громадян до прийняття рішень з визначення стратегічних і практичних питань розвитку;
- відновлення балансу екосистем, постраждалих внаслідок збройної агресії російської федерації;
- розбудова партнерств, розвиток міжмуніципального і транскордонного співробітництва.

Для реалізації цих пріоритетних завдань у відповідності до затвердженого Урядом «Порядку розроблення, реалізації та моніторингу плану відновлення та розвитку регіонів і планів відновлення та розвитку територіальних громад» робоча група надіслала запити до суміжних територіальних громад та інституцій, до компетенції яких належать питання розміщення просторових об'єктів на території громади, щодо наявних інтересів, які мають знайти відображення в ПКВ. Відповіді, отримані на ці запити, представлені у Додатку 3.

Також було проведено опитування мешканців громади з метою визначення проблемних питань життєзабезпечення і пропозицій щодо їх вирішення. Інформація щодо пропозицій громадськості, отриманих під час розроблення проекту ПКВ, та рішень робочої групи з розроблення ПКВ щодо їх врахування – Додаток 4.

На основі аналізу зібраної інформації робоча група з розробки ПКВ Казанківської громади визначила наступні головні проєктні напрями відновлення та розвитку:

- Відновлення житлового фонду – багатоквартирних житлових будинків;
- Відновлення об'єктів соціальної інфраструктури – закладів дошкільної освіти, загальної середньої освіти, закладів охорони здоров'я і соціального захисту населення, закладів культури, об'єктів фізичної культури і спорту, молодіжних просторів та центрів національно-патріотичного виховання, об'єктів благоустрою;
- Відновлення об'єктів житлово-комунального господарства – об'єктів системи централізованого водопостачання і водовідведення, інших об'єктів житлово-комунального господарства;
- Відновлення енергетичної інфраструктури – об'єктів газопостачання, об'єктів з виробництва, передачі, розподілу та продажу електричної енергії;
- Відновлення дорожньо-транспортної інфраструктури – автомобільних доріг, об'єктів інфраструктури електронних комунікаційних мереж;
- Захист навколишнього природного середовища, відтворення та стале використання природних ресурсів;
- Розвиток регіональної та місцевої економіки;
- Інші проєкти, спрямовані на відновлення регіону та територіальної громади.

За цими головними проєктними напрямками до Плану реалізації Програми комплексного відновлення території Казанківської селищної громади увійшли 67 проєктів, які були ініційовані під час виїзного обговорення представниками громади у київському експертному середовищі шляхів відновлення Казанківщини; в результаті проведення дводенного ідеатону з визначення проєктних ідей розвитку; завдяки роботі Мережевого проєктного офісу Казанківської громади, в якому взяли участь 70 мешканців громади. Розподіл кількості проєктів по напрямках відновлення та розвитку представлено на Рисунку 85.

Рисунок 85. Розподіл проєктів по напрямках відновлення та розвитку



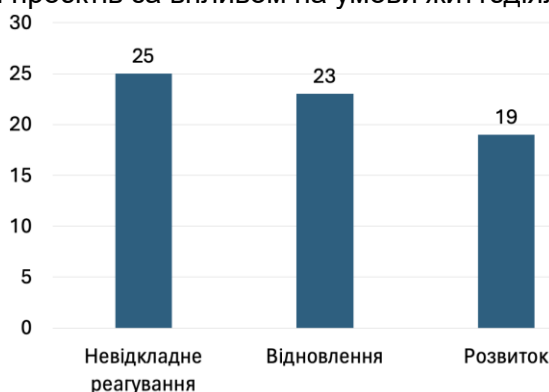
Джерело: Казанківська селищна рада

В залежності від впливу на умови життєдіяльності мешканців і мешканок та невідкладності вирішення існуючих проблем, усі проекти за рішенням робочої групи з розробки Програми комплексного відновлення території Казанківської громади були розподілені за етапністю реалізації наступним чином:

- Проекти невідкладного реагування – з метою термінового забезпечення гуманітарних потреб, критично важливих функцій для збереження життя мешканців і мешканок громади;
- Проекти відновлення – з метою надання повного обсягу послуг (у тому числі соціальних, адміністративних, комунальних) населенню на рівні, який був забезпечений до 24 лютого 2022 року;
- Проекти розвитку – з метою забезпечення руху громади до визначеного у баченні стану.

Співвідношення чисельності проектів невідкладного реагування, відновлення та розвитку представлено на Рисунку 86.

Рис. 86. Розподіл проектів за впливом на умови життєдіяльності мешканців



Джерело: Казанківська селищна рада

Завдання і проекти етапу «Невідкладне реагування»

Особливістю проектів невідкладного реагування є необхідність термінового реагування на гуманітарні потреби, забезпечення критично важливих функцій для збереження життя і здоров'я мешканців і мешканок громади. Робоча група з розробки ПКВ конкретизувала завдання цього етапу наступним чином:

- забезпечення достойних умов проживання ВПО і постійних мешканців громади;
- створення належних умов безпеки для надання медичних послуг ВПО та постійним мешканцям громади, в особливості особам з інвалідністю;
- забезпечення населення питною водою високої якості;
- створення належних умов для транспортних комунікацій мешканців віддалених населених пунктів громади.

Кожна з ідей проектів була оцінена учасниками/учасницями робочої групи згідно з визначеними шістьма критеріями: критичною важливістю для громади, впливу на появу нових робочих місць, створення комфортних умов для проживання мешканців, впливу на довкілля, впливу на бюджет громади і окремих домогосподарств, згуртованість мешканців. Результати оцінки проектів, обраних робочою групою для включення в ПКВ, представлені у Таблиці 31.

Таблиця 31. Результати оцінювання ідей проєктів етапу «Невідкладне реагування»

№	Назва проєкту	Критерії для оцінювання проєктів (де "+" – позитивний вплив, "0" – нейтральний вплив, "-" – негативний вплив)					
		Критична важливість	Нові робочі місця	Комфорт і зручність	Вплив на довкілля	Вплив на бюджет громади/ домогосподарств	Згуртованість
1.	Капітальний ремонт житлової будівлі за адресою с.Новолазарівка, вул.Центральна 8	+	0	+	0	0/0	+
2.	Водовідведення у підвальному приміщенні ЗДО Теремок	+	0	+	+	0/0	0
3.	Облаштування укриття Казанківського закладу дошкільної освіти "Теремок"	+	0	+	0	+/+	+
4.	Створення в Казанківській лікарні багатофункціонального укриття	+	+	+	0	0/0	+
5.	Капітальний ремонт системи опалення будівель та сантехнічних мереж лікарні	+	0	+	+	+/0	0
6.	"Безпека понад усе" –створення найпростіших укриттів за адресами: сел. Казанка, вул. Миру, 30, с. Троїцько-Сафонове, вул. Центральна, 4, с. Весела Балка, вул. Ювілейна, 3, с.Каширівка, вул. Приозерна, 2	+	0	+	0	0/0	+
7.	Будівництво у сел. Казанка насосної станції з резервуаром чистої води на 1000 метрів кубічних	+	0	+	+	0/+	+
8.	Капітальний ремонт водопровідної системи села Великоолександрівка	+	0	+	+	0/+	+
9.	Будівництво бювету в Новолазарівському старостинському окрузі за адресою с. Новолазарівка, вул. Центральна 12А	+	0	+	+	0/+	+
10.	Будівництво артезіанської свердловини та капітальна реконструкція водопроводу у Новолазарівському старостинському окрузі	+	0	+	+	0/+	+
11.	Капітальний ремонт централізованого водопостачання у селі Троїцько-Сафонове	+	0	+	+	0/+	+
12.	Будівництво артезіанської свердловини у Микола-Гулаківському старостинському окрузі	+	0	+	+	0/+	+

13.	Будівництво водопроводу в Миколо-Гулаківському старостинському окрузі	+	0	+	+	0/+	+
14.	Будівництво артезіанської свердловини та капітальна реконструкція водопроводу у Михайлівському старостинському окрузі	+	0	+	+	0/+	+
15.	Заміна водонапірної башти Рожновського у сел. Новоданилівка	+	0	+	+	0/+	+
16.	Будівництво артезіанської свердловини та капітальна реконструкція водопроводу в с. Дмитро Білівка	+	0	+	+	0/+	+
17.	Капітальний ремонт водогону в с. Миколаївка	+	0	+	+	0/+	+
18.	Будівництво вітряної електричної станції компанії «Козак Енерджі»	+	0	+	+	+/0	+
19.	«Дороги в майбутнє» – капітальний ремонт автомобільної дороги загального користування місцевого значення (обласної) О151204 між населеними пунктами с. Михайлівка – с. Новофедорівка – с.Троянка	+	0	+	+	+/+	+
20.	Ремонт об'їзної дороги в селищі Казанка	+	0	+	+	+/+	+
21.	Капітальний ремонт дороги: с. Каширівка – с. Неудачне – перехрестя дороги обласного значення Кривий Ріг-Долинська	+	0	+	+	+/+	+
22.	Ремонт ділянки дороги Р-81 від с. Троїцько-Сафонове до с. Миколаївка	+	0	+	+	+/+	+
23.	Ремонт ділянки дороги Р-81 від с. Миколаївка до сел. Казанка	+	0	+	+	+/+	+
24.	Система сповіщення "Вуличне радіо"	+	+	+	0	0/0	+
25.	Розробка Комплексного плану просторового розвитку території Казанківської селищної територіальної громади	+	0	+	+	+/+	+

Завдання і проекти етапу «Відновлення»

Проекти відновлення Казанківської територіальної громади ставлять за мету надання повного обсягу послуг, який був забезпечений до початку повномасштабної війни рф з Україною 24 лютого 2022 року. Робоча група з розробки ПКВ конкретизувала завдання цього етапу наступним чином:

- покращення умов навчання і харчування школярів;
- покращення рівня житлово-комунальних послуг;
- підвищення мобільності мешканців;
- покращення екологічного стану довкілля.

Кожна з ідей проєктів, запропонованих їх ініціаторами для включення до етапу «Відновлення», була оцінена учасниками/учасницями робочої групи згідно з визначеними шістьма критеріями:

критичною важливістю для громади, впливу на появу нових робочих місць, створення комфортних умов для проживання мешканців, впливу на довкілля, впливу на бюджет громади і окремих домогосподарств, згуртованість мешканців. Результати оцінки проєктів, обраних робочою групою для включення в ПКВ, представлені у Таблиці 32.

Таблиця 32. Результати оцінювання ідей проєктів етапу «Відновлення»

№	Назва проєкту	Критерії для оцінювання проєктів (де "+" – позитивний вплив, "0" – нейтральний вплив, "-" – негативний вплив)					
		Критична важливість	Нові робочі місця	Комфорт і зручність	Вплив на довкілля	Вплив на бюджет громади/ домогосподарств	Згуртованість
1.	Капітальний ремонт покрівлі в дошкільному навчальному закладі с. Миколаївка	0	0	+	0	0/0	0
2.	Здорове шкільне харчування	0	+	+	0	-/+	+
3.	Створення у Новоданилівці на базі непрацюючого дитячого садка пансіонату для відпочинку дітей ВПО і школярів малозабезпечених сімей	0	+	+	+	+/+	+
4.	Капітальний ремонт підвального приміщення для облаштування під укриття для населення, капітальний ремонт покрівлі, теплосанація КЗ «Центр культури та дозвілля Казанківської селищної ради» сел. Казанка, вул. Миру, 197	0	0	+	0	+/0	+
5.	"Культуру в маси" – проведення ремонтних робіт у закладах культури за адресами: сел. Казанка, вул. Миру, 197; сел. Казанка вул. Коптева, 8; с. Троїцько-Сафонове, вул. Центральна, 4; с. Весела Балка, вул. Ювілейна, 3; с.Каширівка, вул. Приозерна,2 ; с. Великоолександрівка, вул. Гагаріна, 33; с.Новофедорівка, вул..Миру,42; сел. Новоданилівка, вул. Центральна,4; с. Дмитрівка, вул.Святкова, 111; с. Миколо-Гулак, вул. Лікарняна,1; с. Михайлівка вул. Клубна,1	0	+	+	0	0/0	+
6.	Реконструкція центрального стадіону ФСК «Колос» у селищі Казанка	0	+	+	0	+/0	+
7.	"Спорт - для усіх"– облаштування спортивного майданчика з вуличними	0	0	+	0	0/0	+

	тренажерами на території Новофедорівської гімназії.						
8.	Створення Казанківського Центру військово-патріотичного виховання, спортивної підготовки та самозахисту	0	+	+	0	+/-	+
9.	Створення розумної системи управління побутовими відходами на території Казанківської селищної територіальної громади	0	+	+	+	+/-	+
10.	Реконструкція системи центрального водовідведення в сел. Новоданилівка	0	0	+	+	+/-	0
11.	Капітальний ремонт дорожнього покриття в селі Великоолександрівка на вулицях Гагаріна, Шкільна, Миру, Херсонська	0	0	+	+	+/+	+
12.	Капітальний ремонт проїзної частини вулиць Новолазарівського старостинського округу: вул. Центральна, вул. Степова, вул. Молодіжна, вул. Дружби, вул. Нова, вул. Садова, вул. Рогова, вул. Миру, вул. Сонячна, вул. Героїв, вул. Ювілейна, вул. Набережна, дорожнього покриття греблі, провулків, об'їзних доріг	0	0	+	+	+/+	+
13.	Капітальний ремонт дорожнього покриття переулку між вулицями Шкільна до вулиці Садова с. Троїцько-Сафонове	0	0	+	+	+/+	+
14.	Капітальний ремонт дорожнього покриття вулиць с. Нова Висунь	0	0	+	+	+/+	+
15.	Капітальний ремонт дорожнього покриття вулиць с. Новоданилівка	0	0	+	+	+/+	+
16.	Капітальний ремонт дорожнього покриття вулиць с. Новоукраїнка	0	0	+	+	+/+	+
17.	Капітальний ремонт дорожнього покриття вулиць с. Дмитро-Білівка	0	0	+	+	+/+	+
18.	Капітальний ремонт дорожнього покриття вулиць сел. Новоданилівка	0	0	+	+	+/+	+
19.	Капітальний ремонт дорожнього покриття вулиць с.Сергіївка	0	0	+	+	+/+	+
20.	Капітальний ремонт дорожнього покриття вулиць с.Нововасилівка	0	0	+	+	+/+	+
21.	Капітальний ремонт дорожнього покриття вулиць: від вул. Центральна до вул. Широка; вул. Отамана Бондарука; провулку між вул. Отамана Бондарука і до вул. Ювілейна	0	0	+	+	+/+	+

22.	Розчищення русла річки Висунь біля с.Миколаївка	0	0	+	+	0/0	0
23.	Берегоукріплення річки Висунь біля с. Миколаївка	0	0	+	+	0/0	0

Завдання і проекти етапу «Розвиток»

Реалізація проектів розвитку повинна забезпечити рух Казанківської громади до визначеного у баченні стану. Робоча група з розробки ПКВ конкретизувала завдання цього етапу наступним чином:

- підвищення рівня підприємницької активності мешканців та ВПО, які проживають у громаді;
- розвиток у громаді бізнесів креативної економіки;
- покращення екологічної ситуації за рахунок впровадження технологій «зеленої енергетики»
- впровадження в систему управління громадою технологій цифровізації процесів.

Кожна з ідей проектів, запропонованих їх ініціаторами для включення до етапу «Розвиток», була оцінена учасниками/учасницями робочої групи згідно з визначеними шістьма критеріями: 1 – критичною важливістю для громади, 2 – впливу на появу нових робочих місць, 3 – створення комфортних умов для проживання мешканців, 4 – впливу на довкілля, 5 – впливу на бюджет громади і окремих домогосподарств, 6 – згуртованість мешканців. Результати оцінки проектів, обраних робочою групою для включення в ПКВ, представлені у Таблиці 33.

Таблиця 33. Результати оцінювання ідей проектів етапу «Розвиток»

№	Назва проекту	Критерії для оцінювання проектів (де "+" – позитивний вплив, "0" – нейтральний вплив, "-" – негативний вплив)					
		Критична важливість	Нові робочі місця	Комфорт і зручність	Вплив на довкілля	Вплив на бюджет громади/ домогосподарств	Згуртованість
1.	Створення Агентства соціально-економічного розвитку Казанківської громади «Енергія розвитку»	0	+	+	0	+/+	+
2.	Виготовлення та встановлення охоронних знаків та інформаційних стендів в місцях розташування історико-культурних пам'яток місцевого значення Казанківської громади	0	0	+	0	+/0	+
3.	Реконструкція пам'ятників другої світової війни на території громади, зокрема видалення радянської символіки на пам'ятниках	0	0	+	0	0/0	+

4.	Будівництво на базі Сафонівського родовища уранових руд комплексу з видобутку урану за технологією свердловинного підземного вилуговання	+	+	0	-	+/0	+
5.	Створення хабу креативної економіки у реконструйованих підвальних приміщеннях клубів Михайлівського, Троїцько-Сафонівського та Веселої Балки	0	+	+	0	+/0	+
6.	Створення Агрологістичного центру для збуту сільгосппродукції, вирощеної фермерами та у домогосподарствах громади	0	+	+	0	+/+	+
7.	Створення експериментального майданчика з вирощування тепличних рослин для реалізації Всеукраїнського проєкту «Здорове шкільне харчування»	0	0	+	+	0/0	0
8.	Зелена енергетика – шлях у майбутнє!	0	0	+	+	+/0	+
9.	Соціальне шкільне підприємництво з підготовки підприємців-початківців	0	+	0	0	+/0	+
10.	"Створення шкільного підприємства "Школа майбутнього"	0	0	+	0	+/0	+
11.	Створення студії комп'ютерного графічного дизайну в Казанківській гімназії №1.	0	+	+	0	+/0	+
12.	Будівництво підвідного газопроводу високого тиску до с.Новолазарівка	0	0	+	+	0/+	0
13.	Реконструкція мережі вуличного освітлення с. Новолазарівка	0	0	+	+	+/0	+
14.	Організація хабу "Вулик" в будівлі сел Казанка, вул. Миру, 197	0	+	+	0	+/0	+
15.	Організація кав'ярні "Кава з історією" в будівлі сел Казанка, вул. Миру, 197	0	+	+	0	+/0	+
16.	Організація літнього кінотеатру в парку "Левада", сел. Казанка	0	+	+	0	+/0	+
17.	"Дах над мистецтвом" проведення ремонтних робіт у закладах культури за адресами: сел. Казанка, вул. Миру, 30; с. Троїцько-Сафонове, вул. Центральна, 4; с. Новоданилівка, вул. Центральна, 4; с. Каширівка, вул. Приозерна, 2	0	+	+	0	+/0	+

18.	Створення літнього табору відпочинку для дітей "Є-своЄ" на базі непрацюючої гімназії в с.Каширівка	0	+	+	0	+/0	+
19.	Будівництво дитячого спортивного майданчика на вулиці Нова с. Новолазарівка	0	0	+	0	0/0	+

Прогнозована потреба та можливі джерела фінансування

Реалізацію заходів Програми комплексного відновлення території Казанківської селищної територіальної громади передбачається здійснювати шляхом фінансування за кошти державного бюджету у вигляді цільових капітальних субвенцій та коштів Державного фонду регіонального розвитку, обласного та місцевих бюджетів в межах видатків, що передбачені для головних розпорядників бюджетних коштів, відповідальних за їх виконання, програм міжнародної технічної допомоги, інших джерел, не заборонених чинним законодавством.

Серед таких джерел фінансування реалізації Програми комплексного відновлення території громади: кошти фонду ліквідації наслідків збройної агресії, використання яких визначає постанова Кабінету Міністрів України №118 від 10.02.2023 «Про затвердження Порядку використання коштів фонду ліквідації наслідків збройної агресії»; державні субвенції згідно постанови Кабінету Міністрів України №608 від 16.06.2023 «Про затвердження Порядку та умов надання субвенції з державного бюджету місцевим бюджетам на проектування, відновлення, будівництво, модернізацію, облаштування, ремонт об'єктів будівництва громадського призначення, соціальної сфери, культурної спадщини, житлово-комунального господарства, інших об'єктів, що мають вплив на життєдіяльність населення»; фінансові ресурси, які надходять в Україну в рамках програми фінансової підтримки України від Європейського Союзу Ukraine Facility – для розбудови спроможності органів влади на регіональному та місцевому рівнях і стимулювання залучення інвестицій у пріоритетних секторах.

До Плану реалізації Програми комплексного відновлення території Казанківської селищної територіальної громади включено 67 проєктів, представлених у Додатку 5. «Перелік проєктів відновлення та розвитку Плану реалізації Програми комплексного відновлення території Казанківської селищної територіальної громади». Інформація по кожному проєкту крім загального опису включає дані про загальну вартість і джерела покриття витрат з очікуваними обсягами фінансування. У таблиці також представлено інформацію про наявність проєктно-кошторисної документації для реалізації проєктів або необхідність її розроблення.

Загальні обсяги фінансування проєктів відновлення та розвитку Програми комплексного відновлення території Казанківської селищної територіальної громади відображені у Таблиці 34.

Таблиця 34. Обсяги фінансування проєктів відновлення та розвитку Казанківської громади

Складові ПКВ	Обсяги фінансування, тис. грн.			
	Державний бюджет	Місцевий бюджет	Інші джерела	Загалом
Проєкти невідкладного реагування	66400	67350	4676908	4810658
Проєкти відновлення	185000	47756	629825	862581
Проєкти розвитку	0	11357	1487698	1499055
Обсяги фінансування загалом, тис. грн	251400	126463	6794431	7172294

Строки та індикатори реалізації ПКВ

Моніторинг реалізації Плану реалізації ПКВ Казанківської територіальної громади є сукупністю заходів із збирання та аналізу інформації про хід реалізації проєктів відновлення та розвитку – з метою відстеження та оцінки динаміки і структурних змін, що відбуваються у громаді.

Моніторинг та оцінювання реалізації проєктів здійснюватиметься щоквартально, шляхом відображення у Таблиці 35. «Звіт про результати проведення моніторингу реалізації проєктів Плану реалізації ПКВ» базових та фактичних значень ключових показників, представлених у Додатку 5 «Перелік проєктів відновлення та розвитку Плану реалізації Програми комплексного відновлення території Казанківської селищної територіальної громади» – файл «План реалізації ПКВ Казанківської громади».

Таблиці 35. Звіт про результати проведення моніторингу реалізації проєктів Плану реалізації Програми комплексного відновлення території Казанківської громади

Назва проєкту	Назва показника	Значення показника моніторингу		
		Базове, на початку проєкту	Прогнозоване, на дату моніторингу	Фактичне, на дату моніторингу
1.				
...				
67.				

Для проведення моніторингу і оцінювання реалізації проєктів, які увійшли до Плану реалізації Програми комплексного відновлення території Казанківської селищної територіальної громади, кожний проєкт у своєму описі має індикатори результатів, які визначають прямий вплив реалізованого заходу на соціальну, економічну сферу або природне середовище. Заплановані індикатори виконання проєктів Плану реалізації ПКВ наведені у Додатку 5 – файлі «План реалізації ПКВ Казанківської громади».

Оцінювання реалізації проєктів, які увійшли до Плану реалізації Програми комплексного відновлення території Казанківської селищної територіальної громади, буде проводитись після завершення строку реалізації кожного з проєктів на основі даних звітів проведеного моніторингу та є необхідним етапом для отримання інформації стосовно досягнення очікуваних результатів, їх впливу на стан соціально-економічного та екологічно-збалансованого розвитку територіальної громади та інформації щодо сталості змін з метою прийняття необхідних управлінських рішень та необхідних коригувань Плану реалізації ПКВ. Оцінювання може бути внутрішнім, яке проводиться виконавцями проєктів, та зовнішнім яке проводиться із залученням зовнішніх експертів.

Звіти щодо моніторингу та оцінювання реалізації Плану реалізації ПКВ мають подаватись на розгляд селищної ради та оприлюднюватись на офіційному вебсайті громади та в інших місцевих засобах масової інформації.

Публічність результатів моніторингу та оцінювання результатів реалізації проєктів відновлення та розвитку, їх відкрите обговорення мешканцями громади та її партнерами стане одним з ключових факторів прискорення руху громади до стану, відображеному в її баченні свого майбутнього.

Висновки

Незважаючи на те, що бойові дії на території Казанківської громади не відбувались, повномасштабне вторгнення РФ в Україну 24.02.2022 нанесло їй також значних збитків:

- уламками ворожих повітряних цілей, збитих силами протиповітряної оборони ЗСУ, було пошкоджено житлову інфраструктуру, приватний автотранспорт, сільськогосподарські угіддя;
- у зв'язку з рухом по території громади великої кількості військової техніки та цивільного транспорту, який вивозив біженців із зони бойових дій, в непридатність прийшло дорожнє покриття доріг громади;
- в результаті оселення у громаді великої кількості внутрішньо переміщених осіб відбулось різке перевантаження системи медичного і соціального забезпечення.

У 2022 році чисельність населення Казанківської громади збільшилась за рахунок ВПО на 2735 осіб і, хоча станом на 01.01.2024 кількість ВПО зменшилась до 1652 осіб – це все одно становить 11,5% від загальної чисельності постійних мешканців, що за постановою Кабінету Міністрів України № 731 від 18 липня 2023 р. забезпечує віднесення громади до територій відновлення і є підґрунтям для розробки Програми комплексного відновлення території громади.

ПКВ складено на середньострокову перспективу – до 2027 року, вона основана на соціально-економічному аналізі поточного стану громади і визначенні мешканцями бачення майбутнього Казанківської територіальної громади, ґрунтується на положеннях Стратегії розвитку Миколаївської області на період до 2027 року включно, затвердженої рішенням Миколаївської обласної ради від 23 грудня 2020 року № 2, а також Плані заходів з її реалізації та Програмі економічного і соціального розвитку Миколаївської області.

ПКВ націлена на вирішення наступних питань:

- забезпечення достойних умов проживання ВПО і постійних мешканців громади;
- створення належних умов безпеки для надання медичних послуг ВПО та постійним мешканцям громади, в особливості особам з інвалідністю;
- забезпечення населення питною водою високої якості;
- створення належних умов для транспортних комунікацій мешканців віддалених населених пунктів громади.
- покращення умов навчання і харчування школярів;
- покращення екологічного стану довкілля.
- підвищення рівня підприємницької активності мешканців та ВПО, які проживають у громаді.

Завдячуючи тому, що громада знаходиться на великій відстані від зони бойових дій, ПКВ стане не тільки дороговказом з відновлення громади за принципом «build back better» – «відбудувати краще, ніж було», а й її реалізація створить сприятливі умови для залучення прямих іноземних інвестицій, необхідних для відновлення і соціально-економічного зростання України.

Додатки

Додаток 1. Розпорядження голови Казанківської селищної ради від 16.08.2023 № 91-р «Про підготовку та аналіз інформації щодо доцільності прийняття рішення про розробку Програми комплексного відновлення території Казанківської селищної територіальної громади Баштанського району Миколаївської області»

Додаток 2. Рішення виконавчого комітету Казанківської селищної ради від 21 вересня 2023 року №157 про формування робочої групи з розроблення ПКВ

Додаток 3. Відповіді на запити до суміжних територіальних громад та інституцій, до компетенції яких належать питання розміщення просторових об'єктів на території громади, щодо наявних інтересів, які мають знайти відображення в ПКВ Казанківської громади.

Додаток 4. Інформація щодо пропозицій громадськості, отриманих під час розроблення проекту ПКВ, та рішень робочої групи з розроблення ПКВ щодо їх врахування.

Додаток 5. Файл «План реалізації ПКВ Казанківської громади»