

ПРОЕКТ

ЗАТВЕРДЖЕНО

Рішенням сесії
Вознесенської міської ради
Вознесенського району Миколаївської
області

від «___» _____ 2024 р. № _____

Програма комплексного відновлення території Вознесенської міської територіальної громади Вознесенського району Миколаївської області

Розроблено на підставі рішення Виконавчого комітету Вознесенської міської ради від 09.06.2023 року № 305 «Про розробку Програми комплексного відновлення території Територіальної громади міста Вознесенська Вознесенського району Миколаївської області (її частини)».

Оприлюднення рішення про розробку Програми на веб-сайті громади:
<https://voz.gov.ua/novini/5465-zbyraiemo-propozycji-do-programy-kompleksnogo-vidnovlennia.html>

Оприлюднення інформації про розробку Програми у ЄДЕССБ:
https://e-construction.gov.ua/restoration_detail/3158874496425789411

Звіт про громадські обговорення після прийняття рішення про розробку Програми:
<https://voz.gov.ua/novini/5915-zvit-pro-propozycji-gromadskosti-do-programy-kompleksnogo-vidnovlennia-terytorialna-gromada-mista-vozneseusk.html> (Додаток 1.1)

Звіт про врахування державних інтересів та інтересів суміжних ТГ:
<https://voz.gov.ua/novini/5589-vidbulos-zasidannia-robochoi-grupy-z-rozrobky-programy-kompleksnogo-vidnovlennia-terytorii-terytorialnoi-gromady-mista-vozneseuska.html> (Додаток 1.2)

ЗМІСТ

Перелік використаних скорочень:	4
1. Загальна інформація про територіальну громаду	5
1.1. Інформація про адміністративно-територіальний устрій та географічне розташування територіальної громади	5
1.2. Основна інформація про транспортну мережу	7
1.3. Інформація про структуру земельного фонду громади	9
1.4. Інформація про склад населення територіальної громади	14
1.5. Інформація про особливості здійснення місцевого самоврядування в умовах воєнного стану	18
2. Загальна економічна оцінка територіальної громади	20
2.1. Аналіз бюджету 2021-2023 рр.	20
2.2. Інформація про основні галузі економіки на території ТГ	24
2.3. Інформація про основних платників податків на території ТГ	25
2.4. Інформація про основних роботодавців на території ТГ	26
2.5. Інформація про стан зайнятості населення на території ТГ	27
3. Загальна екологічна оцінка територіальної громади (характеристика за компонентами довкілля)	29
3.1. Клімат і тенденції зміни клімату	29
3.2. Водні ресурси	32
3.3. Ґрунти	33
3.4. Землі лісового фонду	34
3.5. Природоохоронні території	35
3.6. Екологічна мережа	36
3.7. Забруднення довкілля: повітря, вода, ґрунти	38
3.8. Корисні копалини і альтернативна енергетика	39
3.9. Інформацію про шкоду, заподіяну бойовими діями	40
4. Характеристика житлової та соціальної інфраструктури громади	41
4.1. Житлова інфраструктура	41
4.2. Соціальна інфраструктура	42
4.3. Культура та спадщина	45
5. Аналіз негативних впливів, що призвели до необхідності розроблення Програми	46
5.1. Аналіз негативних впливів (зокрема бойових дій, терористичних актів, диверсій, надзвичайних ситуацій), що призвели до необхідності розроблення Програми	46
5.2. Загальні характеристики пошкоджень та руйнувань нерухомого майна на території ТГ	47
5.3. Небезпечні фактори, що мають вплив на територію громади	50
5.4. Інформація про приналежність до території відновлення	51
5.5. Інформація про необхідність узгодження плану відновлення та розвитку територіальної громади з програмою комплексного відновлення території територіальної громади	52
6. Інформація про наявність містобудівної документації на території ТГ, аналіз щодо її актуальності та ступінь її реалізації	53
7. Заходи з комплексного відновлення території ТГ	55
7.1. Загальні підходи та пропозиції щодо комплексного відновлення та розвитку громади	55

7.2. Заходи з відновлення пошкоджених об'єктів шляхом виконання робіт з реконструкції, реставрації, капітального чи поточного ремонту	60
7.3. Заходи з відновлення об'єктів шляхом нового будівництва або пропозиції щодо будівництва нових об'єктів	61
7.4. Заходи з відновлення навколишнього природного середовища, збереження та розвитку природоохоронних територій та об'єктів	64
7.5. Заходи інженерної підготовки та інженерного захисту території.....	66
7.6. Пропозиції щодо внесення змін або розроблення містобудівної документації на місцевому рівні та доцільності зміни функціонального призначення територій ТГ	67
7.7. Пропозиції щодо перенесення об'єктів виробничої сфери.....	69
Додаток 1.1	70
Звіт про результати громадських обговорень	70
Додаток 1.2	72
Інформація про врахування державних інтересів та інтересів суміжних ТГ	72
Додаток 1.3	77
Детальна інформація Розділу 1 ПКВ	77
Додаток 1.4	79
Детальна інформація Розділу 2 ПКВ	79
Додаток 1.5	82
Детальна інформація Розділу 3 ПКВ	82
Додаток 1.6	87
Детальна інформація Розділу 4 ПКВ	87
Додаток 1.7	90
Детальна інформація Розділу 5 ПКВ	90
Додаток 1.8	92
Детальна інформація Розділу 7 ПКВ	92
Додаток 1.9	96
План заходів для реалізації Програми комплексного відновлення.....	96
Додаток 2.1	Помилка! Закладку не визначено.
Інформація Розділу 2 ПКВ, що не підлягає громадському обговоренню відповідно до п. 10 Порядку № 1159	Помилка! Закладку не визначено.
Додаток 2.2	Помилка! Закладку не визначено.
до проекту Програми комплексного відновлення Вознесенської ТГ.....	Помилка! Закладку не визначено.
Інформація Розділу 4 ПКВ, що не підлягає громадському обговоренню відповідно до п. 10 Порядку № 1159	Помилка! Закладку не визначено.
Додаток 2.3	Помилка! Закладку не визначено.
Інформація Розділу 5 ПКВ, що не підлягає громадському обговоренню відповідно до п. 10 Порядку № 1159	Помилка! Закладку не визначено.
Додаток 2.4	Помилка! Закладку не визначено.
Інформація Розділу 7 ПКВ, що не підлягає громадському обговоренню відповідно до п. 10 Порядку № 1159	Помилка! Закладку не визначено.

Перелік використаних скорочень:

БГД	База геоданих програми комплексного відновлення територіальної громади
ВА НП	Військова адміністрація населеного пункту
ВНП	Вибухонебезпечні предмети
ВПО	Внутрішньо переміщені особи
ГІС	Географічна інформаційна система
Голова громади	Сільський, селищний, міський голова
ДЗК	Державний земельний кадастр
ЄДЕССБ	Єдина державна електронна система у сфері будівництва
ІТЗ ЦЗ	Інженерно – технічні заходи цивільного захисту
КАТОТТГ	Кодифікатор адміністративно-територіальних одиниць та територій територіальних громад
КІР	Концепція інтегрованого розвитку територіальної громади
КМУ, Кабмін	Кабінет Міністрів України
МБД	Містобудівна документація
ММСП	Суб'єкти мікро-, малого та середнього підприємництва
НПА	Нормативно-правовий акт
ОВА	Обласна військова адміністрація
ОМС	Орган місцевого самоврядування
ПКВ, Програма	Програма комплексного відновлення території територіальної громади
ПКД	Проектно-кошторисна документація
ПРУ	Протирадіаційне укриття
СОП	Стандартна операційна процедура
СПП	Споруди подвійного призначення
ТГ	Територіальна громада
ХНО	Хімічно небезпечні об'єкти
РПЗМ	Державний реєстр майна, пошкодженого та знищеного внаслідок бойових дій, терористичних актів, диверсій, спричинених збройною агресією російської федерації проти України
DOBRE	Програма USAID DOBRE - Децентралізація приносить кращі результати та ефективність

1. Загальна інформація про територіальну громаду

1.1. Інформація про адміністративно-територіальний устрій та географічне розташування територіальної громади

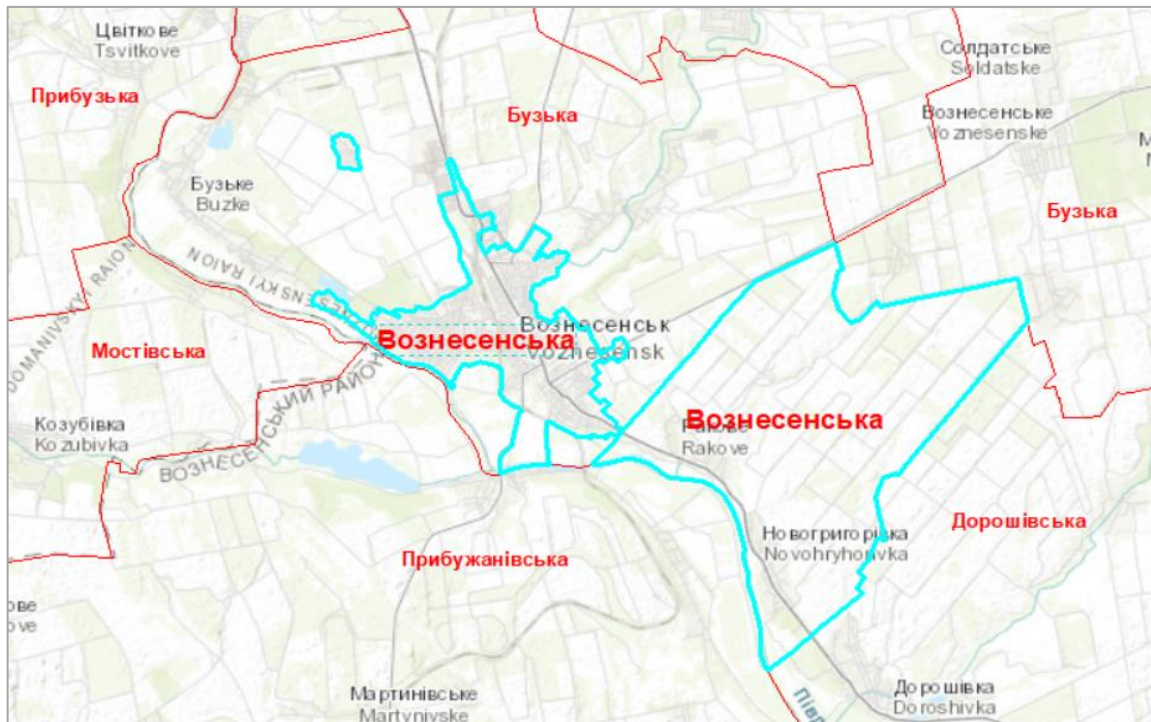


Рисунок 1.1 – Схема меж Вознесенської ТГ

Вознесенська міська територіальна громада утворена 17.09.2018 шляхом добровільного об'єднання Вознесенської міської ради та Новогригорівської сільської ради (сіл Новогригорівка та Ракове).

Вознесенська ТГ розташована в південній частині України у Вознесенському районі Миколаївської області та межує з чотирма громадами Вознесенського району Миколаївської області:

- Бузькою сільською ТГ;
- Дорошівською сільською ТГ;
- Мостівською сільською ТГ;
- Прибужанівською сільською ТГ.

Таблиця 1.1 – Адміністративно-територіальна одиниця території

Область	Миколаївська
Район	Вознесенський
Назва ТГ	Вознесенська
Тип ТГ	міська
КАТОТГ ¹	UA48040070000056126
Кількість населених пунктів, що входять до складу ТГ	3 (три)

¹ За даними Кодифікатора адміністративно-територіальних одиниць та територій територіальних громад – національного реєстру [адміністративно-територіальних одиниць](#) та територій [територіальних громад](#) України

Згідно з перспективним планом формування територій громад Миколаївської області, затвердженим розпорядженням Кабінету Міністрів України від 15.04.2020 № 480-р, розпорядженням Кабінету Міністрів України від 12.06.2020 № 719-р «Про визначення адміністративних центрів та затвердження територій територіальних громад Миколаївської області», затверджено територію Вознесенської міської територіальної громади у складі територій Вознесенської міської ради та Новогригорівської сільської ради з адміністративним центром у м. Вознесенськ. Кількість населення на момент утворення громади становила 36,9 тис. Площа громади складає 89,54 км²

До складу громади входять три населених пунктів: місто Вознесенськ, село Новогригорівка, село Ракове.

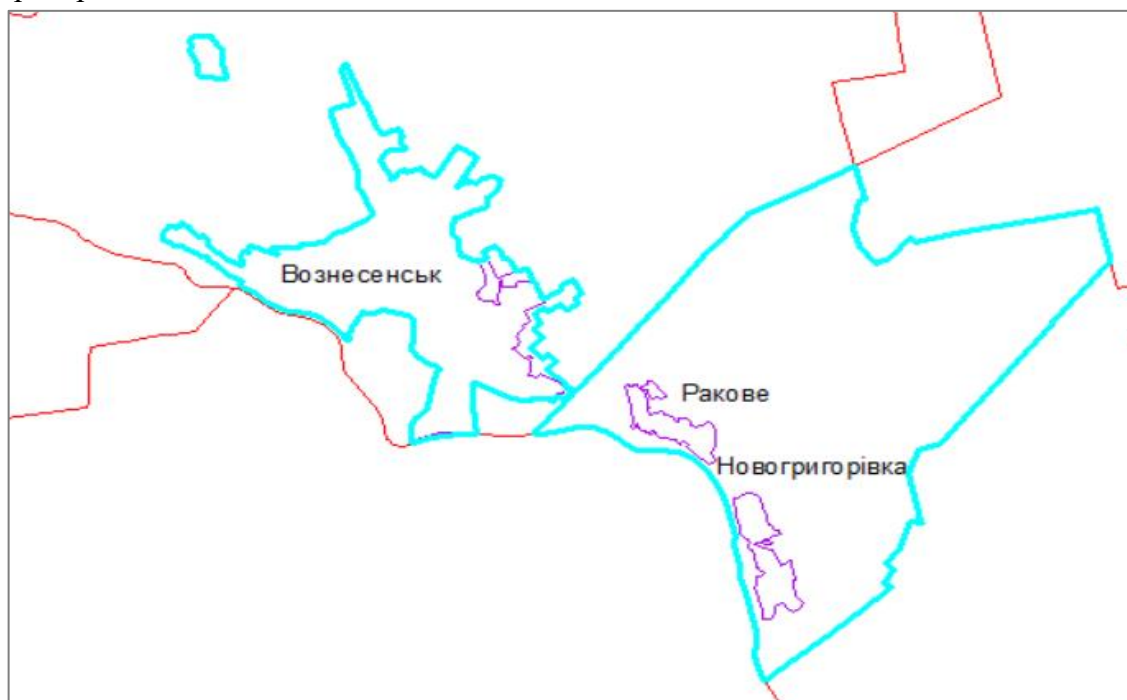


Рисунок 1.2 – Схема меж населених пунктів Вознесенської ТГ

Відстань до міста Вознесенськ від обласного адміністративного центру м. Миколаєва складає 90 км, від столиці країни – 391 км.

Таблиця 1.2 – Основні характеристики населених пунктів громади

№ з/п	Адміністративний центр/старостинський округ	КАТОТТГ населеного пункту	Площа населених пунктів, га	Кількість домогосподарств (станом на 01.01.2022)	Відстань від НП до адміністративного центру територіальної громади, км	Відстань від НП до обласного центру, км
	Вознесенська міська територіальна громада	UA48040070000056126				
Адміністративний центр						
1	місто Вознесенськ	UA48040070010053688	2256,0	11332	-	90,00
Новогригорівський						
2	село Новогригорівка	UA48040070020082088	195,55	385	12,3	77,70
3	село Ракове	UA48040070030063734	158,10	223	6,5	83,50
Разом:			2609,65	11940		

1.2. Основна інформація про транспортну мережу

Вознесенська міська ТГ територіально знаходиться на перехресті доріг, які ведуть до міст Одеса, Миколаїв, Кривий ріг, Київ, Крим та на стику двох річок Південний Буг і Мертвовід. Через територію громади пролягає залізнична лінія. Через всю територію громади проходить шлях республіканського значення Н-24.



Рисунок 1.3 – Автошляхи Н-24 на території Вознесенської ТГ²

Таблиця 1.3 - Основні характеристики автодоріг Вознесенської ТГ

Назва дороги	Категорія	Тип покриття	Орган управління (дорогою)	Протяжність в межах громади, км
1	2	3	4	5
<i>Державного значення</i>				
Н-24 Благовіщенське-Миколаїв	національна (Н)	асфальто-бетонне	Служба відновлення та розвитку інфраструктури у Миколаївській області	20,16
Р-55 Одеса-Вознесенськ-Новий Буг	регіональна (Р)	асфальто-бетонне	Служба відновлення та розвитку інфраструктури у Миколаївській області	3,36
<i>Місцевого значення</i>				
С150701 Вознесенськ-Пряме	районна	асфальто-бетонне	Агенція місцевих доріг Миколаївської області	5,60
комунальні	-	асфальто-бетонне	КП "Санітарна очистка міста"	72,55
комунальні	-	грунтове	КП "Регспод"	85,98

² Рисунок сформовано за допомогою ресурсу: <https://maps.visicom.ua>

Висновок:

Транспортна мережа у Вознесенській ТГ представлена переважно автомобільними шляхами. Стан доріг потребує модернізації як за межами населених пунктів, так і в самих населених пунктах. За можливістю з урахуванням безпекової ситуації в регіоні постійно проводяться заходи з поліпшення стану доріг для відновлення транспортного сполучення.

Такі заходи мають лише тимчасовий характер, оскільки націлені для швидкого відновлення транспортної системи шляхом проведення поточних ремонтів. У подальшому необхідно запровадити заходи з капітальних ремонтів та реконструкції доріг.

Реалізація таких заходів суттєво вплине на відновлення мобільності та доступності мешканців громади до необхідних соціальних, адміністративних та інших послуг.

1.3. Інформація про структуру земельного фонду громади

Площа території Вознесенської міської територіальної громади складає орієнтовно 8954 га³.

Таблиця 1.4 - Функціональний розподіл використання території

Назва показників	Одиниця виміру, га ⁴
1	2
Площа території територіальної громади, всього:	8954,0
<i>у тому числі:</i>	
В межах населених пунктів:	
- сільбищні	2 180,3072
- виробничі	377,1860
- сільськогосподарські	23,8212
- природоохоронні та ландшафтно-рекреаційні, всього:	24,6856
<i>у тому числі:</i>	
- рекреаційно-туристичні	10,2101
- лісів	дані відсутні
- озеленені	дані відсутні
- водні поверхні/об'єкти	дані відсутні
- території природно-заповідного фонду	14,4755
- території природних ландшафтів, призначені для проведення науково-дослідних робіт	дані відсутні
За межами населених пунктів:	
- сільбищні	дані відсутні
- виробничі	27,0000
- сільськогосподарські	6033,0
- природоохоронні та ландшафтно-рекреаційні, всього:	288,0
<i>у тому числі:</i>	
- рекреаційно-туристичні	дані відсутні
- лісів	193
- озеленені	дані відсутні
- водні поверхні/об'єкти	95,00
- території природно-заповідного фонду	дані відсутні
- території природних ландшафтів, призначені для проведення науково-дослідних робіт	дані відсутні

³ Орієнтовно, тому що станом на 2023 рік межа громади не встановлена і відповідні дані не внесені до Державного земельного кадастру.

⁴ Інформація станом на 01.01.2022

Основний потенціал Вознесенської ТГ – це землі за межами населених пунктів, який складає майже 71%.



Рисунок 1.4 – Розподіл земель Вознесенської міської ТГ

Найбільшу частку території в межах населених пунктів займає сільбищна забудова, майже 84%. Відсоток промисловості в межах населених пунктів становить близько 14% території.

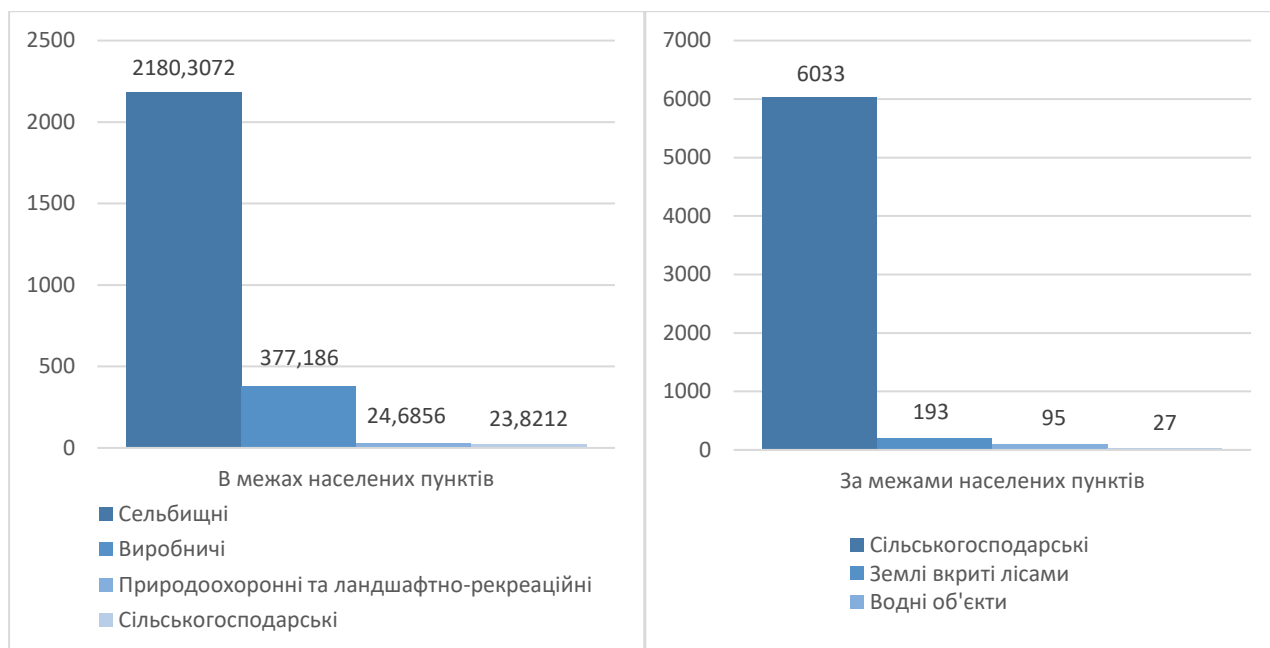


Рисунок 1.5 – Розподіл земель в межах та за межами населених пунктів, га

Площі земель за межами населених пунктів віднесені до сільськогосподарських земель складають близько 92%. Землі вкриті лісами та водними об'єктами загалом становлять лише 7% від території.

За даними отриманими з відкритих джерел <https://kadastr.live/> найбільшою є питома вага земель сільськогосподарського призначення – 7025,0179 гектарів, близько 80%, лісів та інших лісовкритих площ на території громади всього 53,6051 га (0,61%).

Інформація за даними Державного земельного кадастру

На території Вознесенської міської територіальної громади нараховується 9 категорій земель за основним цільовим призначенням:

- землі сільськогосподарського призначення;
- землі житлової та громадської забудови;
- землі природно-заповідного та іншого природоохоронного призначення;
- землі оздоровчого призначення;
- землі рекреаційного призначення;
- землі історико-культурного призначення
- землі лісогосподарського призначення;
- землі водного фонду;
- землі промисловості, транспорту, зв'язку, енергетики, оборони та іншого призначення.

Станом на лютий 2023 року в Державному земельному кадастрі було зареєстровано 8467 земельних ділянок загальною площею 7985,2282 га, що складає 90,26% від загальної площі громади, і цей показник є значно вищим за середній по Україні, який складає 78-79%.

В приватній власності знаходиться 6997 земельних ділянок загальною площею 5928,9887 га, в комунальній власності – 1066 ділянок площею 1742,2210 га, в державній – 113 ділянок площею 236,5392 га.

Особливістю громади є наявність всього різноманіття категорій земель, включно із землями оздоровчого, природоохоронного, рекреаційного та історико-культурного призначення. Загалом площа земель, що є потенційно привабливими для розвитку туризму та рекреації становить близько 23 га.



Рисунок 1.6 – Розподіл земель за формами власності

Найбільшу частку території громади займають землі сільськогосподарського призначення, які складають 6033,0 га, серед них:

- для ведення товарного сільськогосподарського виробництва – 4078,3343 га, – ці землі переважно використовуються сільськогосподарськими підприємствами;

- для ведення фермерського господарства – 248,2506 га – використовуються селянськими (фермерськими) господарствами;
- для ведення особистого селянського господарства – 471,118 га – земельні ділянки надані для здійснення господарської діяльності фізичною особою індивідуально з метою задоволення особистих потреб, а також реалізації надлишків сільськогосподарської продукції;
- для ведення підсобного сільського господарства – 90,4357 га;
- для індивідуального садівництва – 19,5916 га;
- для городництва – 0,0624 га;
- для сінокосіння і випасання худоби – 153,7535 га;
- для іншого сільськогосподарського призначення – 1,2011 га;
- земельні ділянки запасу, резервного фонду та загального користування – 970,2528 га.

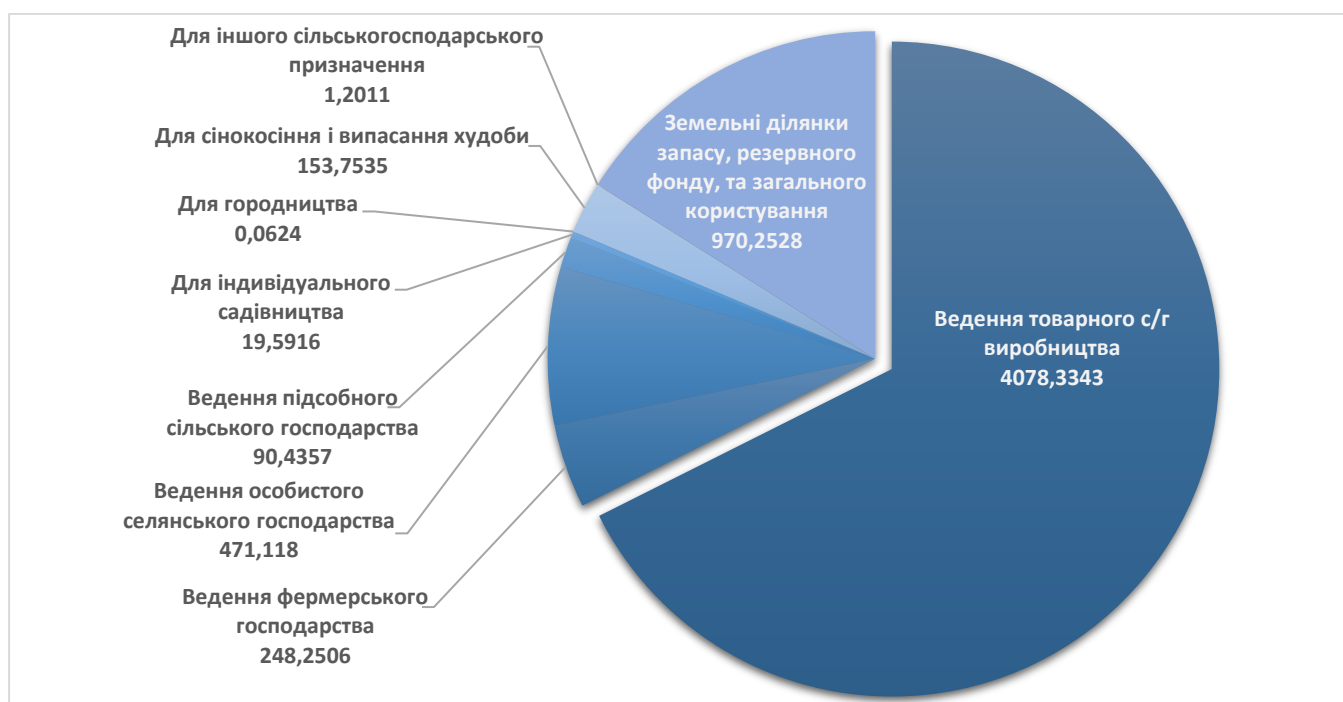


Рисунок 1.7 – Розподіл сільськогосподарських земель за цільовим призначенням, га

Відповідно до наведених даних, найбільшу частку території громади займають землі сільськогосподарського призначення, що перебувають у приватній власності, проте, відповідно до Стратегії розвитку ОТГ⁵ на 2019-2026 рр. громада націлена на:

- розбудові ефективної інфраструктури, необхідної для забезпечення економічного розвитку – виділення інвестиційних ділянок, а також сприяння будівництву річкового порту для вантажних перевезень;
- сприянні створенню та розвитку малого та середнього підприємництва, особливо у сферах легкої промисловості, транспорту і логістики та торгівлі;
- розвиток туристичного потенціалу громади та сприяння розширенню туристичних послуг, в т.ч. – розвиток пропозиції туристичної інфраструктури та інформації, підтримка розвитку туризму;
- підвищення ефективності просторового планування.

⁵ Стратегії сталого розвитку територіальної громади міста Вознесеньк на 2019-2026 роки. С. 43.

Проведений аналіз показує, що Вознесенська міська ТГ має значний потенціал розвитку туризму, адже наявні різноманітні земельні ресурси, насамперед – у сфері активного відпочинку та сільського зеленого туризму.

Враховуючи високий відсоток зареєстрованих у ДЗК земель, можна стверджувати, що управління земельними ресурсами здійснюється досить вдало, проте даний напрям все ж слід продовжувати розвивати.

Вознесенській міській ТГ варто звернути увагу на значні обсяги сільськогосподарських земель та сконцентруватись на розвитку переробних підприємств сільськогосподарської продукції.

Висновок:

Особливістю земельних ресурсів громади є значна площа забудованих територій в межах населених пунктів, а також земельних ділянок комунальної форми власності, та за межами населених пунктів – значна частка земель сільськогосподарського призначення, з яких більшість знаходяться у приватній власності.. Частина території (особливо за межами населених пунктів) потребує обстеження потенційно забруднених територій та подальшого розмінування. З урахуванням такої структури та цілей Стратегії розвитку на 2019-2026 роки, громаді доцільно розглянути можливість та доцільність створення додаткових комерційно активних зон на прилеглих територіях (за межами населених пунктів) з урахуванням зміни цільового призначення земель та оновлення містобудівної документації.

1.4. Інформація про склад населення територіальної громади⁶

На момент утворення Вознесенської міської територіальної громади чисельність населення становила 36900 осіб, а станом на 01.01.2022 р. - 34789 осіб.⁷

Загальна чисельність населення Вознесенської міської територіальної громади станом на 01.01.2024 становила 37421 особу⁸, у т.ч. 3839 внутрішньо переміщених осіб, 189 з яких – зареєстровані на території ТГ з 2014 року. З них 53,55 % - жінки, 46,45 % - чоловіки.

Подібний статевий розподіл відповідає загальнонаціональному показнику по Україні (55 % - жінки, 45 % - чоловіки)⁹.

Таблиця 1.5 - Динаміка частки вікових груп населення ТГ у порівнянні з показниками по країні та регіону

Осіб, віком	Україна, %	Миколаївська обл., %	Вознесенська ТГ, %
	2013	2013	2021
0—14 років	14,8	14,7	17,4
15—59 років	63,6	70,7	57,7
понад 60 років	21,6	14,6	24,9

Структура населення Вознесенської міської територіальної громади відповідає загальноукраїнським тенденціям та є дещо відмінною від регіональних тенденцій¹⁰. Спостерігається трохи менший рівень молодого населення в порівнянні з населенням похилого віку. Найбільший прошарок становить населення працездатного віку показники якого є майже тотожними загальнонаціональним тенденціям та дещо меншими за регіональні показники, що стосується населення поважного віку, то його частка є трохи більшою від загальнонаціональних та регіональних тенденцій. Така динаміка є характерною для міської та сільської місцевості, однак окреслені тенденції, свідчать про необхідність вжиття заходів, які б сприяли омолодженню населення громади для запобігання збезлюднення території та забезпечення спроможності громади вже у середньостроковій перспективі.

Соціально-економічним магнітом для населення є наявність робочих місць, можливість займатися підприємницькою діяльністю та отримувати соціально значущі послуги, а тому втрата виробничих потужностей та бізнесу на території ТГ є критичною для такої динаміки. Виходячи із зазначеного, одним із ключових пріоритетів для розвитку територіальної громади має бути збереження існуючих та створення нових робочих місць безпосередньо у громаді, зокрема шляхом створення привабливих та стабільних умов для ведення бізнесу та його диверсифікації (про достатність наявної інфраструктури для обслуговування населення – див. розділ «Характеристика житлової та соціальної інфраструктури на території ТГ»).

⁶ Детальна інформація про чисельність населення у розрізі населених пунктів наведена у Додатку 1.2.

⁷ За даними Головного управління статистики у Миколаївській області

⁸ Дані територіального реєстру громади

⁹ [Банк даних населення України. Розподіл постійного населення за статтю, віковими групами та типом поселень](#)

¹⁰ Допускається певна похибка, оскільки офіційні загальнонаціональні дослідження відповідних показників протягом 2021-2023 рр. не публікувалися.

Населення громади проживає у трьох адміністративних осередках:

- 1) адміністративному центрі – місті Вознесенськ, **95,9 %** всього населення¹¹;
- 2) старостинському округу, який охоплює територію села Новогригорівка, **2,6 %** всього населення;
- 3) старостинському округу, який охоплює територію села Ракове, **1,5 %** всього населення.

Повномасштабна російська збройна агресія проти України майже не призвела до втрати значної частки постійного населення – станом на 01.01.2023 територію територіальної громади покинули **747 мешканців**, що становить **2,0 %** від загальної кількості населення.

У той же час станом на 01.01.2023 територіальна громада **прийняла 3839 жителів** інших територіальних громад, що становить **10,3 %** від загальної кількості мешканців.

Розподіл вікових груп, незважаючи на міграційні процеси населення у територіальній громаді, **зазнав змін**, зокрема спостерігається скорочення молодого населення та збільшення населення поважного віку. Це говорить про необхідність у короткостроковій перспективі змінювати обсяг та види публічних послуг чи інфраструктуру ТГ під обслуговування населення з іншою віковою динамікою.

Таблиця 1.5 - Динаміка частки вікових груп населення ТГ в розрізі постійних мешканців та ВПО

Осіб, віком	Постійного населення ТГ, %	Постійного населення ТГ, %	Прийнятих на території ТГ ВПО, %	Усього осіб, які проживають на території ТГ, %
	01.01.2022	01.01.2023	01.01.2023	01.01.2023
0—14 років	15,9	9,8	9,7	9,75
15—59 років	59,9	55,2	55,3	55,25
понад 60 років	24,2	35,0	35,0	35

Висновок:

Загальна чисельність осіб, які тимчасово чи постійно проживають на території ТГ в умовах війни в порівнянні з кількістю мешканців, які проживали на території громади, на момент її утворення збільшилася на 520 жителя, тобто на 1,4 %. Це вказує на недоцільність істотного перегляду публічних послуг та кількості посадових і службових осіб, які надають вказані послуги. Адже кількість споживачів послуг на території ТГ істотно не змінилася. У той же час, зважаючи на те, що в умовах воєнного стану з'явилися інші види правовідносин, а отже, - спектр публічних послуг розширився, можна зробити висновок про доцільність збереження або навіть збільшення кількості працівників, які забезпечують надання відповідних послуг, чи перегляд системи надання послуг (створення умов, за яких менша кількість фахівців може надавати більшу кількість різноманітних послуг без погіршення їх якості. Це, зокрема, доцільно робити через підсилення роботи ЦНАП, створення мобільних ЦНАП чи їх віддалених робочих місць).

¹¹ Станом на 01.01.2024

Аналіз співвідношення населення Вознесенської громади по населених пунктах, віковим групам та за статтю у динаміці 2021-2023 рр.



Рисунок 1.8 – Соціально- демографічна піраміда, 2021-2023 рр., Вознесенської міської ТГ¹²

¹² Дані щодо чисельності населення на 01.01.2023 вказано у двох варіантах: (1) з урахуванням приросту населення за рахунок прийняття на території ТГ ВПО з інших територіальних громад, (2) постійного населення ТГ, що залишилося на території громади станом на початок 2023 року.

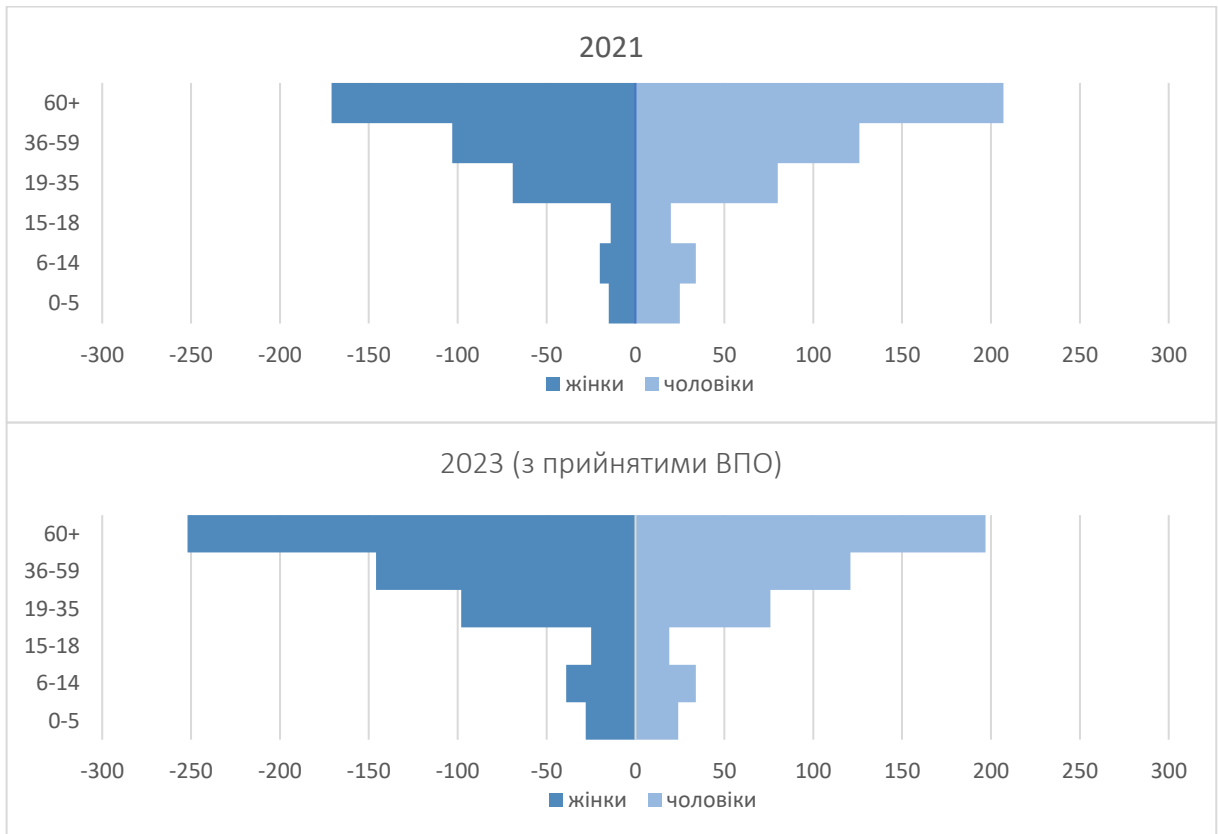


Рисунок 1.9 – Соціально-демографічна піраміда, 2021-2023 рр., с. Новогригорівка

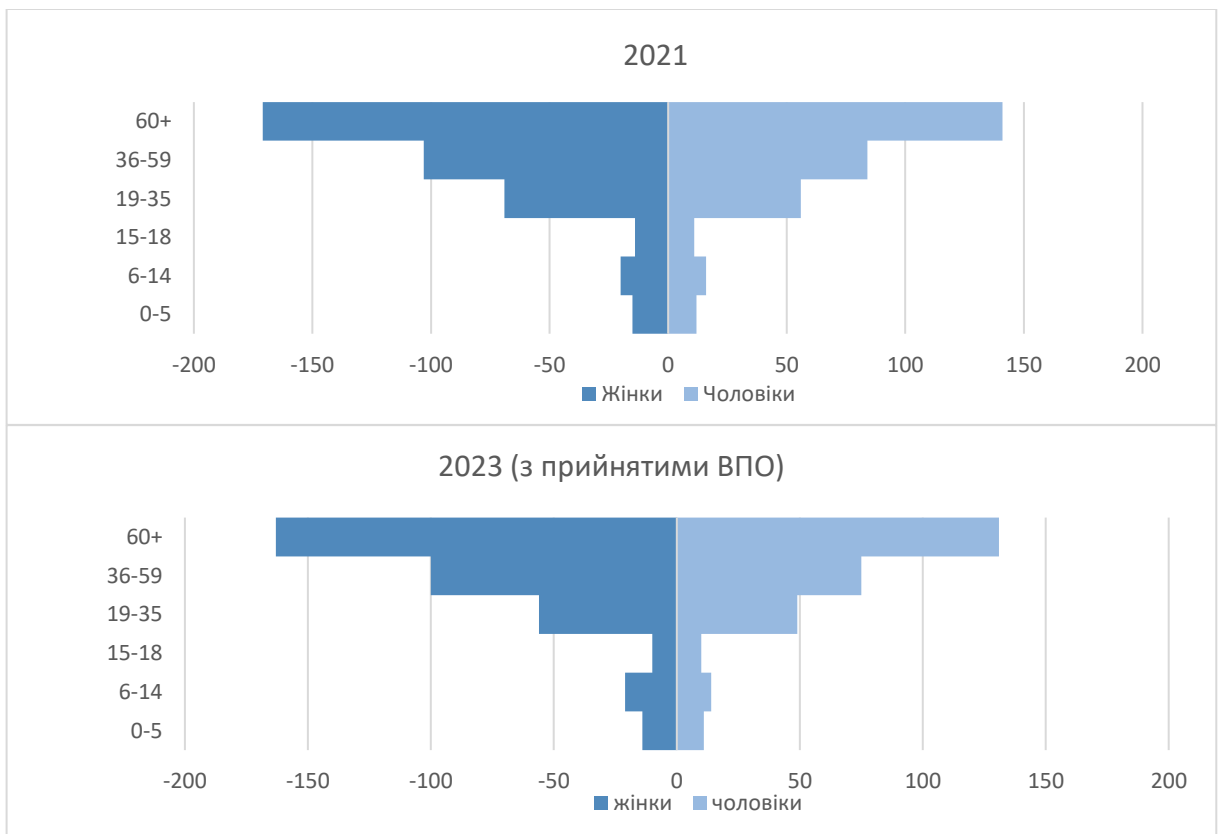


Рисунок 1.10 – Соціально-демографічна піраміда, 2021-2023 рр., с. Ракове

1.5. Інформація про особливості здійснення місцевого самоврядування в умовах воєнного стану

Здійснюється без обмежень, передбачених відповідно до ст. 38, 64 Конституції України Указом Президента України від 24.02.2022 № 64/2022 «Про введення воєнного стану в Україні» (зі змінами), затвердженим Законом України «Про затвердження Указу Президента України «Про введення воєнного стану в Україні» (зі змінами).

Зокрема, у разі прийняття відповідних законодавчих актів Президентом України та Верховною Радою України, на період дії воєнного стану та (у окремих випадках) протягом 90 днів з моменту припинення або скасування воєнного стану діяльність місцевої ради як представницького, а її виконавчого комітету – як головного виконавчого колегіального органів може обмежуватись, а їхні повноваження на цей період передаватись ВА НП або начальнику такої адміністрації.

Розуміти порядок організації місцевого самоврядування на відповідній території в умовах воєнного стану необхідно для визначення органів та посадових осіб, які від імені та у інтересах територіальної громади можуть вчиняти певні правочини та приймати рішення як суб'єкти владних повноважень. Також цю інформацію необхідно враховувати при плануванні строків та порядку виконання окремих етапів підготовки, погодження та виконання заходів Програми, у тому числі – пов'язаних із розпорядженням майном та ресурсами територіальної громади, залученням зовнішніх ресурсів для реалізації заходів Програми тощо.

На момент затвердження Програми згадані обмеження на території Вознесенської міської ТГ не введено, і місцеве самоврядування на території здійснюється у звичайному порядку:

1) **міська рада** проводить пленарні засідання та приймає рішення у межах компетенції як представницький орган місцевого самоврядування відповідно до ст.ст. 25-26 Закону України «Про місцеве самоврядування в Україні»;

2) **виконавчий комітет міської ради** здійснює свої повноваження як колегіальний виконавчий орган місцевого самоврядування та згідно з ч. 2 ст. 52 Закону України «Про місцеве самоврядування в Україні»:

- попередньо розглядає та схвалює проекти місцевих програм соціально-економічного і культурного розвитку, цільових програм з інших питань, прогноз місцевого бюджету, проект місцевого бюджету, проекти рішень з інших питань, що вносяться на розгляд відповідної ради;

- координує діяльність відділів, управлінь та інших виконавчих органів ради, підприємств, установ та організацій, що належать до комунальної власності відповідної територіальної громади, заслуховує звіти про роботу їх керівників;

- має право змінювати або скасовувати акти підпорядкованих йому відділів, управлінь, інших виконавчих органів ради, а також їх посадових осіб.

Висновок:

Структура Вознесенської міської територіальної громади має розгалужену та збалансовану систему, яка була переглянута у зв'язку зі змінами в житті громади, які відбулись внаслідок повномасштабного вторгнення та діє з 01 січня 2024 року.

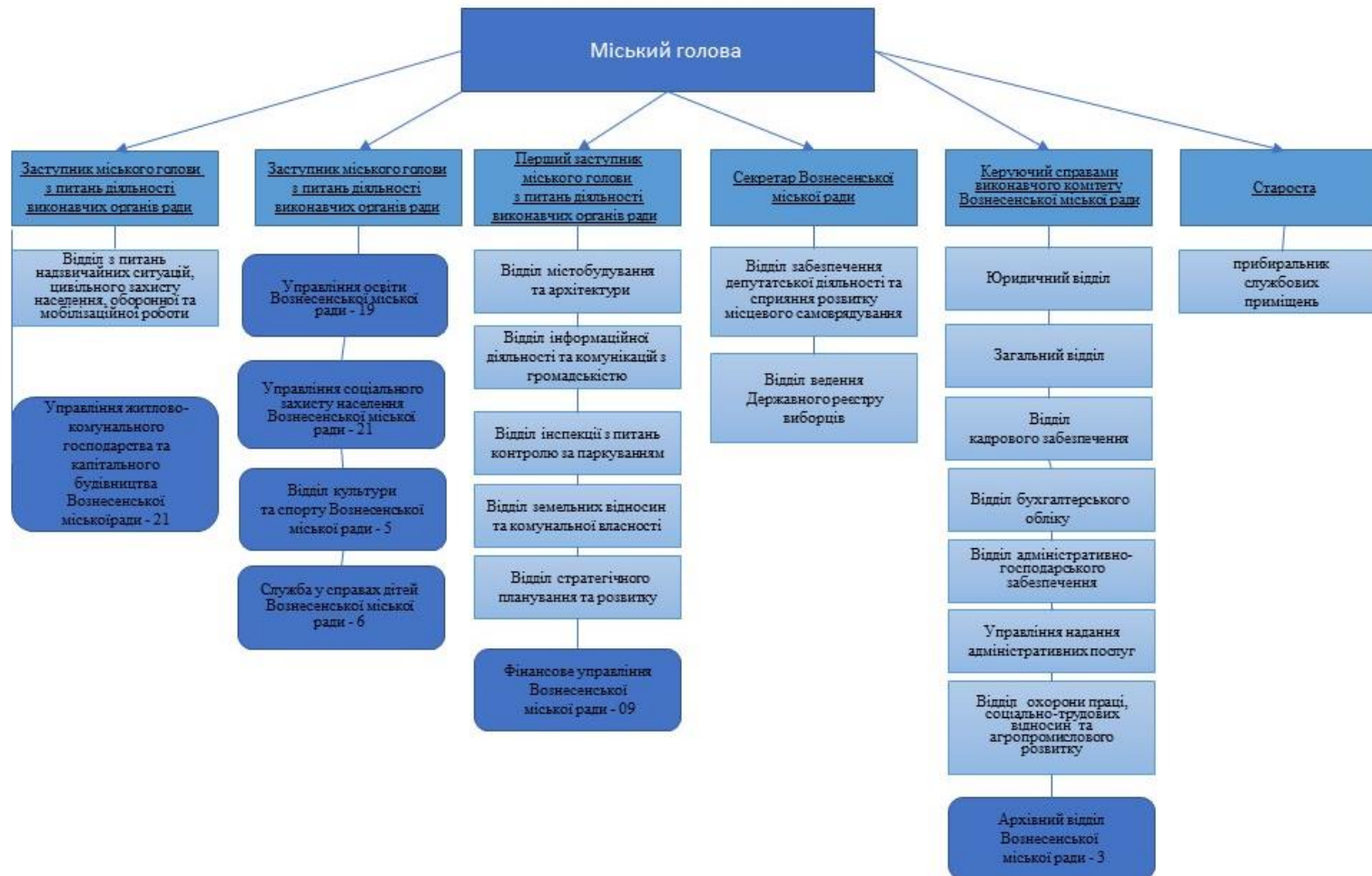


Рисунок 1.11 – Структура Вознесенської міської ради та її виконавчих органів станом на 01.01.2024

2. Загальна економічна оцінка територіальної громади

2.1. Аналіз бюджету 2021-2023 рр.

За даними фінансового відділу Вознесенської міської територіальної громади бюджет за останні роки характеризується наступними показниками.

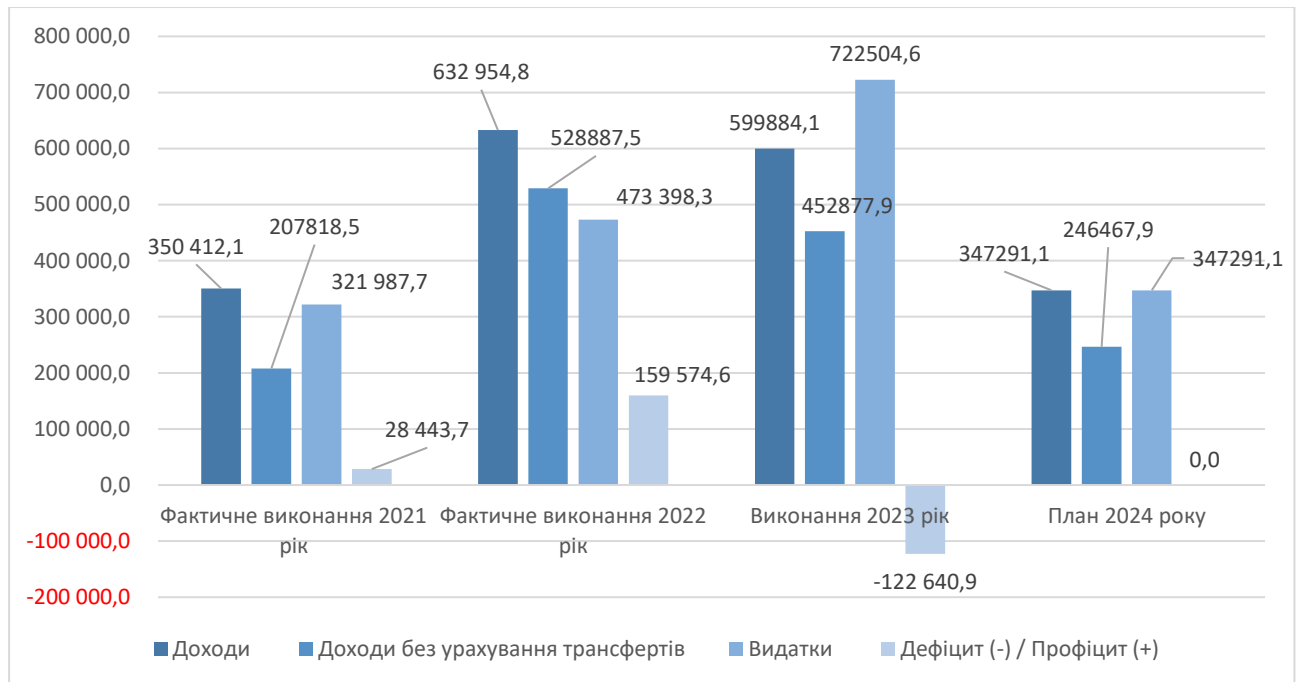


Рисунок 2.1 – Показники бюджету Вознесенської ТГ, тис. грн



Рисунок 2.2 – Структура надходжень до бюджету Вознесенської ТГ, тис. грн

Структура доходів бюджету Вознесенської громади з початком воєнного стану в цілому не зазнала значних змін і в основному формується з податкових надходжень, частка яких стабільно залишається найбільшою серед інших складових дохідної частини бюджету

громади. При цьому обсяг міжбюджетних трансфертів в загальному обсязі отриманих доходів у 2023 році залишається доволі значним і складає 24,5% у фактичних доходах.

В річних планових дохідних показниках місцевого бюджету на 2024 рік частка міжбюджетних трансфертів залишається значною.

При цьому, якщо у 2021 та 2022 роках бюджет Вознесенської громади був збалансований з базовою дотацією, то у 2023 році бюджет громади не приймав участь у горизонтальному вирівнюванні податкоспроможності. В планових показниках дохідної частини бюджету громади на 2024 рік базова дотація також не передбачена.

Незважаючи на щорічне (протягом 2021-2023 років) зменшення загальних обсягів, вагомим джерелом дохідної частини бюджету громади залишається **освітня субвенція**.

Також за 2023 рік до бюджету Вознесенської громади надійшла **додаткова дотація** на здійснення повноважень ОМС на деокупованих, тимчасово окупованих та інших територіях України, що зазнали негативного впливу у зв'язку з повномасштабною збройною агресією РФ. Кошти цієї додаткової дотації розподілені на поточні видатки та проведення капітальних ремонтів і відновлювальних заходів по об'єктах, що зазнали руйнувань.

Податкові надходження

Загальний обсяг залучених **податкових надходжень** у 2022 році в цілому збільшився проти показників 2021 року. У 2023 році податкових надходжень до бюджету громади залучено менше фактично отриманих за 2022 рік.

На 2024 рік планові показники по податкових надходженнях передбачені з урахуванням змін у податковому законодавстві й кількості платників (юридичних осіб і фізичних осіб – підприємців), які фактично сплачують податки до бюджету Вознесенської громади, та зменшені порівняно з отриманими податковими надходженнями у 2023 році.

Загальний обсяг **місцевих податків і зборів** у 2022 році порівняно з 2021 зменшився.

У 2023 року основними джерелами податкових надходжень бюджету громади залишається ПДФО і місцеві податки і збори.

За 2023 рік до бюджету Вознесенської територіальної громади залучено **місцевих податків і зборів** більше ніж у 2022 року.

Планові показники на 2024 рік по місцевих податках і зборах збільшені проти обсягу отриманих за 2023 рік.

Неподаткові надходження

З початком військової агресії РФ наявні втрати надходжень адміністративного збору за державну реєстрацію речових прав на нерухоме майно, плати за надання інших адміністративних послуг, адміністративного збору за проведення державної реєстрації юридичних осіб, фізичних осіб - підприємців та громадських формувань, що обумовлено тимчасовою відсутністю доступу до відповідних реєстрів через введення воєнного стану.

В цілому обсяг **неподаткових надходжень** до бюджету громади у 2022 році порівняно з показниками 2021 року зменшився.

Протягом 2023 року обсяг неподаткових надходжень в цілому збільшився проти отриманих у 2022 році у 5,5 рази.

Видатки

Структура видатків Вознесенської територіальної громади за функціональною класифікацією зазнала певних змін. Проте пріоритетними сферами витрат залишаються:

освіта, соціальний захист та соціальне забезпечення, охорона здоров'я та державне управління.

Структура видатків Вознесенської міської ТГ за економічною класифікацією характеризується, в першу чергу, суттєвою питомою вагою поточних видатків.

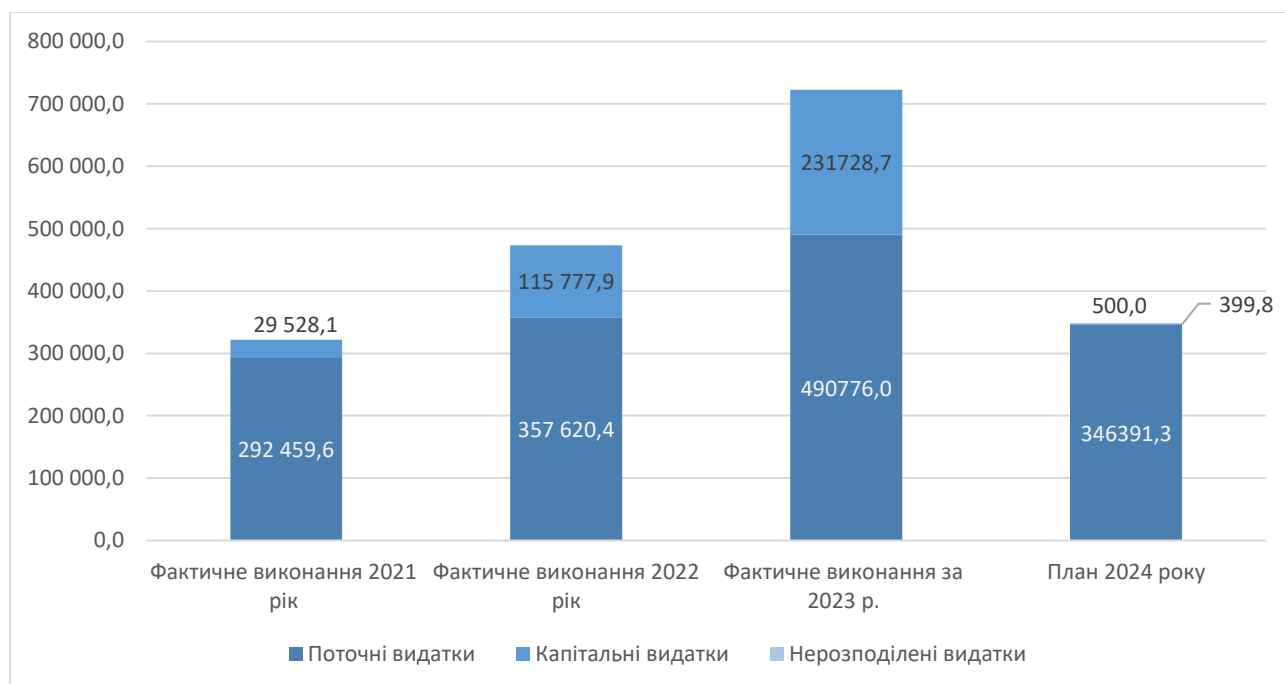


Рисунок 2.3 – Структура видатків Вознесенської ТГ за економічною класифікацією, тис. грн

Касові видатки на зарплату працівників бюджетної сфери та оплату спожитих бюджетними установами енергоносіїв за 2023 рік склали **74,7 %** у загальному обсязі всіх касових поточних видатків.

Капітальні видатки у бюджеті громади на 2023 рік першочергово планувалися в обсязі 65,3 млн грн.

Протягом 2023 року шляхом **внесення змін до бюджету** Вознесенської територіальної громади на 2023 рік обсяг коштів, спрямованих на капітальні видатки збільшений до 213,7 млн грн..

Кошти витрачені на роботи з реконструкції котельнь, відновлення водопостачання і водовідведення, відновлення та нове будівництво ліній зовнішнього освітлення, виготовлення кошторисної документації по об'єкту «Нове будівництво компостувальної станції в межах території існуючого полігону ТПВ», будівництво сміттєпереробного комплексу на базі полігону твердих побутових відходів, сонячної електростанції для заміщення власного споживання електричної енергії на комунальному підприємстві «Водопостачання м. Вознесенська», медичних установ, реконструкцію та капітальний ремонт інших об'єктів комунальної власності.

Видатки на капітальне будівництво протягом 2023 року (як і у 2022 році) **не проводилися**.

В планових видаткових показниках на 2024 рік капітальні видатки передбачені в обсязі 0,4 млн. грн.

Фіскальні ризики

На підставі наведених вище факторів, а також з врахуванням поточної ситуації в громаді, можна виокремити такі фіскальні ризики:

- загроза зростання залежності бюджету громади від міжбюджетних трансфертів внаслідок відсутності умов для нарощування податкових надходжень;
- загроза значних втрат податкових надходжень внаслідок втрати найбільшого бюджетоутворюючого джерела за відсутності інших великих платників;
- потенційна можливість втрати часткової спроможності виконання бюджетних повноважень підприємствами-платниками, які фактично сплачують податки до бюджету громади;
- загроза скорочення місцевих податків і зборів при продовженні впливу бойових дій;
- Ризик втрат місцевих податків і зборів при продовженні дії режиму воєнного стану;
- подальші втрати неподаткових надходжень від надання адміністративних послуг при продовженні дії режиму воєнного стану;
- потенційно можливе зменшення обсягу власних надходжень бюджетних установ у разі припинення або значного скорочення благодійних внесків та гуманітарної допомоги від різних донорів;
- неспроможність здійснювати капітальні видатки за відсутності власного потенціалу нарощування обсягу капітальних видатків для повного подолання наслідків збройної агресії РФ та повноцінного фінансування заходів з відновлення території громади;
- неможливість оптимізації поточних видатків через їх скорочення, оскільки в основному відбувається фінансування захищених статей;
- необхідність додаткового відволікання власних бюджетних ресурсів на фінансування нетипових (порівняно з довоєнним періодом) цільових місцевих програм в умовах дії режиму воєнного стану.

Висновки:

Бюджет Вознесенської міської територіальної громади **спроможний лише до часткового фінансування заходів** з відновлення території громади та **усунення незначної частини** наявних руйнувань.

За умови припинення надходжень ПДФО з грошового забезпечення військовослужбовців як основного джерела при практичній відсутності тенденцій до створення нових робочих місць і інших стабільних бюджетоутворюючих платників податків (внаслідок продовження військових дій) та при одночасній неможливості скорочення поточних видатків така спроможність надалі може зменшуватися.

Для повного подолання наслідків збройної агресії РФ Вознесенській міській територіальній громаді потрібна допомога держави - спрямування до місцевого бюджету додаткових коштів з Фонду відновлення, цільових субвенцій, додаткової дотації на здійснення повноважень ОМС, включення заходів з подолання наслідків збройної агресії для відновлення території громади до загальнодержавних цільових програм, здійснення перерахунку податкоспроможності бюджету громади без врахування нестабільних джерел надходжень ПДФО).

Разом з тим, враховуючи всі ризики від суттєвої залежності бюджету громади від нестабільних джерел надходжень, відрахувань бюджетних установ та можливого скорочення дохідної частини бюджету громади, є необхідність пошуку шляхів для створення нових робочих місць, альтернативних ресурсів або інвестиційних та грантових джерел надходжень до місцевого бюджету, вжиття заходів для сприяння відновлення та розвитку малого бізнесу на території громади, розвиток партнерських відносин та зав'язків як з національними так з міжнародними партнерами.

2.2. Інформація про основні галузі економіки на території ТГ

В економічному плані Вознесенська територіальна громада історично відома як торговельний центр, що зумовлено її вигідним розташуванням на перехресті торговельних шляхів. Основу економіки громади становлять приватні підприємства переробної промисловості, зокрема дублення шкір і виробництво одягу, а також компанії, що займаються оптовою та роздрібною торгівлею. Отже, саме ці сектори, разом із бюджетними інституціями, формують основні напрямки для розвитку економіки ТГ.

Таблиця 2.1 - Основні галузі економіки на території Вознесенської ТГ

Назва галузі	на 01.01.2021		на 01.01.2022		на 01.01.2023	
	Кількість суб'єктів, од.	Кількість зайнятих, осіб	Кількість суб'єктів, од.	Кількість зайнятих, осіб	Кількість суб'єктів, од.	Кількість зайнятих, осіб
1	2	3	4	5	6	7
Сільське господарство/рослинництво	1	30	1	32	1	33
Промисловість, у т.ч.:	дані відсутні	1 555	дані відсутні	1 522	дані відсутні	1 478
легка промисловість	дані відсутні	1 555	дані відсутні	1 522	дані відсутні	1 478
Будівництво	дані відсутні	179	дані відсутні	175	дані відсутні	170
Оптова і роздрібна торгівля; торгівля транспортними засобами; послуги з ремонту	дані відсутні	1 615	дані відсутні	1 581	дані відсутні	1 535
Готелі та ресторани	дані відсутні	119	дані відсутні	117	дані відсутні	113
Транспорт, складське господарство, поштова та кур'єрська діяльність	дані відсутні	365	дані відсутні	351	дані відсутні	341
Інформація та телекомунікації	дані відсутні	18	дані відсутні	17	дані відсутні	17
Державне управління й оборона	дані відсутні	370	дані відсутні	363	дані відсутні	352
Професійна, наукова та технічна діяльність	дані відсутні	18	дані відсутні	17	дані відсутні	17
Освіта	дані відсутні	921	дані відсутні	901	дані відсутні	875
Охорона здоров'я та соціальна допомога	дані відсутні	478	дані відсутні	468	дані відсутні	455
Мистецтво, спорт, розваги та відпочинок	дані відсутні	36	дані відсутні	35	дані відсутні	35
Інше	дані відсутні	278	дані відсутні	277	дані відсутні	265
Всього:	1	5 982	1	5 856	1	5 686

Таким чином, в багатьох галузях економіки спостерігається стабільність у кількості зайнятих осіб, навіть не зважаючи на бойові дії на території нашої країни. Наприклад, в промисловому секторі, спостерігається стабільність у кількості зайнятих осіб, що може вказувати на певну стабілізацію та потенціал для розвитку, особливо у сфері легкої промисловості, яка складає 100% цього сектору економіки. Сектори будівництва, оптової і роздрібної торгівлі, готельного та ресторанного бізнесу, транспорту та логістики також демонструють стабільність, вказуючи на різноманітність економічних активностей у громаді. Це різноманіття, за умов залучення додаткових інвестицій, може сприяти створенню робочих місць і забезпечувати місцевих мешканців необхідними послугами та товарами.

2.3. Інформація про основних платників податків на території ТГ

Важливу роль у формуванні податкових надходжень Вознесенської ТГ відіграють як медичні установи, так і підприємства інших секторів економіки. Зокрема, серед основних платників податків виділяється КП "КНП ВОЗНЕСЕНСЬКА БАГАТОПРОФІЛЬНА ЛІКАРНЯ", що займає значну частку в структурі податкових надходжень громади. Це свідчить про значний внесок соціально важливих установ у економічний розвиток регіону, а також про розмаїття джерел формування місцевого бюджету, що є дуже позитивним фактором за сучасних умов.

Таблиця 2.2 - Основні платники податків на території Вознесенської ТГ¹³

Назва підприємства	на 01.01.2022		на 01.01.2023		на 01.01.2024	
	Сума податків, тис. грн	Кількість працівників	Сума податків, тис. грн	Кількість працівників	Сума податків, тис. грн	Кількість працівників
АТ "УКРЗАЛІЗНИЦЯ"	12 302,300	-	7 863,959	-	10087,600	-
КП" КНП ВОЗНЕСЕНСЬКА БАГАТОПРОФІЛЬНА ЛІКАРНЯ	7 994,200	465	8 786,467	426	8670,600	445
НОВОГРИГОРІВСЬКЕ ТРЕЙД ТОВ	3 220,400	33	1 410,541	32	4758,500	29
ТОВ"АТБ-маркет"	3 815,700	-	4 072,548	-	3989,900	-
АТ "МИКОЛАЇВОБЛЕНЕРГО"		-	3 982,397	-	3942,300	-
ТОВ "В-ЦЕНТР"	3 733,100	291	3 024,785	262	3714,900	255
ТОВ "ЮПІТЕР"	2 687,200	-	2 449,800	-	3206,300	-
КП "КНП ВОЗНЕСЕНСЬКИЙ МЦ ПМСД"	2 258,000	120	2 678,573	120	2772,000	115
ТОВ "Енергопромбуд"	1 649,600	37	2 364,162	77	2717,800	88
ТОВ "Кулат"	1 767,700		418,068		2165,300	
ТОВ "НІМФЕЯ"	672,400	44	976,886	104	1842,700	107
ПП "Вікторія 8"	1 448,500	126	1 358,747	117	1757,500	107
ТОВ "Миколаївська електропостачальна компанія	0,000		1 044,934		1291,000	
ТОВ "СОНАР"	974,400	36	1 019,840	24	1319,600	26
ТОВ "Нова пошта"	442,200		443,799		719,000	
ТОВ "ВОЗКО"	657,500	40	1 957,021	242	543,100	3
ТОВ "БОС"	905,990		923,695		1207,894	
ТОВ «ПК ДИСТРИБЬЮШН»	852,530		711,756		653,995	
ТОВ «ПК ПК »	822,034		403,091		617,634	

¹³ Повну інформацію наведено у Додатку 1.3

2.4. Інформація про основних роботодавців на території ТГ

Станом на 01.01.2023 року суб'єктом господарювання, який в порівнянні з іншими роботодавцями забезпечує населення найбільшою кількістю робочих місць є ТОВ «В-ЦЕНТР» (орієнтовно 38 % робочих місць). При цьому, чисельність працівників зазначеного підприємства станом за вказаний період скоротилася на 11% з аналогічним періодом 2022 року. Крім того, ПП "Вікторія 8" та ФОП ЦИЗ СЕРГІЙ КОСТЯНТИНОВИЧ забезпечують 17% та 15 % робочих місць відповідно. Крім того на території Вознесенської ТГ функціонує ТОВ «НІМФЕЯ», яке за період з 01.01.2022 р. по 01.01.2023 р. збільшило кількість робочих місць на 57 осіб.

Наявність стабільно працюючих підприємств, які забезпечують населення робочими місцями є одним з чинників, які сприяють зменшенню відтоку населення, забезпечують стабільність надходжень до місцевого бюджету та зменшення навантаження на соціальну сферу. Узагальнюючи аналіз даних, можна констатувати, що загальна кількість робочих місць в порівняльні періоди майже не скоротилася.

Не зважаючи на активні бойові дії, що відбувалися на території України, підприємства, які здійснюють свою діяльність на території громади не зупиняли свою діяльність та не брали участь у програмі релокації бізнесу, що створює сприятливі передумови для відбудови та розвитку громади.

Таблиця 2.3 - Основні роботодавці на території Вознесенської ТГ

Назва	Адреса місцерозташування	Вид діяльності (основний)	Чисельність працівників, осіб, станом на:	
			01.01.2022	01.01.2023
1	2	3	4	5
ТОВ "В-ЦЕНТР"	Україна, 56500, Миколаївська обл., місто Вознесенськ, ВУЛИЦЯ СОБОРНОСТІ, будинок 33	15.11 Дублення шкір і оздоблення шкіри; вичинка та фарбування хутра	291	259
ВОЗКО ТОВ	Україна, 56500, Миколаївська обл., місто Вознесенськ, ВУЛИЦЯ КИЇВСЬКА, будинок 287А/1	15.11 Дублення шкір і оздоблення шкіри; вичинка та фарбування хутра	40	242
НОВОГРИГОРІВСЬКЕ ТРЕЙД ТОВ	Україна, 56522, Миколаївська обл., Вознесенський р-н, село Новогригорівка, Вознесенська ТГ, вул. Комбайнерів, будинок 49	46.21 Оптова торгівля зерном, необробленим тютюном, насінням і кормами для тварин	33	32
ТОВ "ЮПТЕР"	Україна, 65012, Одеська обл., місто Одеса, ПРОВУЛОК МУКАЧІВСЬКИЙ, будинок 8	23.61 Виготовлення виробів із бетону для будівництва	-	136
НІМФЕЯ ТОВ	Україна, 56500, Миколаївська обл., місто Вознесенськ(з), вул. Київська, будинок 289Б	14.19 Виробництво іншого одягу й аксесуарів	44	101
ПП "Вікторія 8"	Україна, 56500, Миколаївська обл., місто Вознесенськ, ВУЛИЦЯ ЦЕНТРАЛЬНА, будинок 2	14.13 Виробництво іншого верхнього одягу	126	120
ЦИЗ СЕРГІЙ КОСТЯНТИНОВИЧ	Україна, 56500, Миколаївська обл., місто Вознесенськ(з), пров. Сонячний, будинок 1а	46.32 Оптова торгівля м'ясом і м'ясними продуктами	121	101
СОНАР ,ТОВ	Україна, 56500, Миколаївська обл., місто Вознесенськ, ВУЛИЦЯ ОДЕСЬКА, будинок 11	46.90 Неспеціалізована оптова торгівля	36	33

2.5. Інформація про стан зайнятості населення на території ТГ

За даними Вознесенської філії Миколаївського обласного центру зайнятості, станом на 01.01.2024 року, на обліку перебувало 237 осіб, які є офіційно зареєстрованими безробітними мешканцями громади. Слід зазначити, що цей показник суттєво змінився порівняно з аналогічним періодом минулого року (табл. 2.4).

Таблиця 2.4 - Інформація про стан зайнятості населення Вознесенської ТГ

на 01.01.2021			на 01.01.2022			на 01.01.2023			на 01.01.2024		
Кількість зайнятих, осіб	Кількість безробітних, осіб	Кількість незайнятих, осіб	Кількість зайнятих, осіб	Кількість безробітних, осіб	Кількість незайнятих, осіб	Кількість зайнятих, осіб	Кількість безробітних, осіб	Кількість незайнятих, осіб	Кількість зайнятих, осіб	Кількість безробітних, осіб	Кількість незайнятих, осіб
5982	800	х	5856	760	х	5 686	1 100	х	х	237	х

Таблиця 2.5 - Інформація про зареєстрованих у Вознесенській ТГ суб'єктів господарювання

на 01.01.2021			на 01.01.2022			на 01.01.2023		
Кількість юридичних осіб	Кількість ФОП	Само-зайнятих осіб	Кількість юридичних осіб	Кількість ФОП	Само-зайнятих осіб	Кількість юридичних осіб	Кількість ФОП	Само-зайнятих осіб
204	2049	х	1018	1483	х	1024	1504	х

Висновок:

Економіка Вознесенської територіальної громади демонструє змішані тенденції з переважанням негативних змін, зумовлених зокрема бойовими діями. Так, має місце часткове скорочення обсягів виробництва і податкових надходжень, що впливає на бюджет громади. Водночас, спостерігається збереження робочих місць на ключових підприємствах, що свідчить про наявний потенціал для відновлення та подальшого розвитку.

Найбільшими платниками податків територіальної громади, які забезпечують найбільшу кількість надходжень до місцевого бюджету, є КП "КНП ВОЗНЕСЕНСЬКА БАГАТОПРОФІЛЬНА ЛІКАРНЯ» (близько 19,35% від загальної структури надходжень), АТ "УКРЗАЛІЗНИЦЯ" (близько 15 % від загальної структури надходжень), ТОВ "Енергопромбуд" (близько 10 % від загальної структури надходжень), АТ «МИКОЛАЇВОБЛЕНЕРГО» (близько 8,7 % від загальної структури надходжень) та ТОВ "В-ЦЕНТР" (близько 8% від загальної структури надходжень).

З метою сприяння розвитку галузі промисловості необхідно розробити план заходів з підвищення рівня інвестиційної привабливості, запровадити практики обговорення, збору та аналізу економічних та інвестиційних ідей, пропозицій, зауважень місцевого бізнес-середовища, створення геоінформаційного порталу, який дозволить публікувати та збирати інвестиційні пропозиції.

Створення туристичних магнітів має сприяти розвитку туристичного потенціалу громади та дотичної до цього інфраструктури. Підтримка розвитку туризму – також має стати основною умовою підвищення рівня працевлаштування на території громади та джерелом підвищення рівня життя мешканців. Крім цього, одночасно з розвитком туризму, необхідно передбачити заходи щодо розвитку мережі закладів готельно-ресторанного бізнесу (на даний час в цій сфері зайнято 113 осіб), зон активного відпочинку та сільського зеленого туризму.

Зважаючи на те, що м. Вознесенськ є транзитним містом, де особливого розвитку набули такі галузі економіки як роздрібна і оптова торгівля та сервісне обслуговування транспортних засобів, (в яких зайнято 27% та 6% населення відповідно), одним з шляхів для подальшого розвитку бізнесу має стати запровадження підтримки інвестиційних проєктів за рахунок місцевого бюджету та/або кредитів (позик), залучених під місцеві гарантії, в тому числі отримання пільг та мікрогрантів. Отже, розвиток інфраструктури, в контексті, аби інвестувати у відновлення та модернізацію місцевої інфраструктури, зокрема транспортних шляхів і комунальних мереж, щоб покращити логістику та залучити інвестиції, виглядає також дуже доречним та своєчасним.

На території громади діють 1 сільськогосподарське підприємство, яке займається вирощуванням рослин – зернових і технічних культур (зерно, соняшник) та задіяні місцеві сільські/фермерські господарства. До повномасштабного вторгнення продукція сільськогосподарських підприємств експортувалася за кордон, однак з врахуванням блокади Чорного моря цей процес значно ускладнився, крім того він супроводжується ризиком втрати продукції. Окреслені фактори негативно вплинули на дохідність таких підприємств, яка впала приблизно на 34%.

Більше 61,2% відсотків населення громади є працездатного віку. Для забезпечення працевлаштування та подолання диспропорції по безробіттю, показник якого виріс майже на 44 % по відношенню до 2022 року, необхідно залучити безробітних до активної праці та створити нові робочі місця, а тому необхідно розробити та впровадити програми професійного навчання (перекваліфікації) осіб працездатного віку, залучити державну підтримку та міжнародну допомогу для диверсифікації бізнесу і адаптації його до нових умов, а також запровадити програми перекваліфікації та підвищення кваліфікації для безробітного населення з метою їх швидшого працевлаштування в нових економічних умовах.

З врахуванням таких тенденцій, доцільним виглядає розробка цільових місцевих програм з підтримки малого та середнього бізнесу, з метою аби забезпечити фінансову підтримку та консультативні послуги для місцевих підприємців, спрямовані на започаткування, або відновлення та розвиток їхньої діяльності.

Крім того, обов'язковою складовою має стати стимулювання інновацій та цифровізації - доцільно сприяти розвитку інновацій та впровадженню цифрових технологій в усіх сферах економічної діяльності, щоб підвищити ефективність виробництва та послуг, а також сприяння виходу місцевого бізнесу на національних та міжнародний рівень.

Ці заходи повинні сприяти створенню сприятливого інвестиційного клімату, підвищенню зайнятості та зростанню доходів мешканців громади, що в сукупності забезпечить сталий розвиток Вознесенської ТГ.

3. Загальна екологічна оцінка територіальної громади (характеристика за компонентами довкілля)

3.1. Клімат і тенденції зміни клімату

Територія громади характеризується вологим помірно-континентальним кліматом із спекотним тривалим літом та короткою малосніжною зимою з довгими відлигами. Характеризується середньорічними температурами від +7,8°C до +11,2°C при коливанні середньомісячних температур від -7,2°C (січень) до +22,8°C (липень) і середньорічною кількістю атмосферних опадів 400-500 мм. Переважні напрями вітрів – північно-західний влітку і північно-східний взимку. Кліматичний район II – південно-східний. Розрахункова зимова температура -21°C, тривалість опалювального періоду 170 днів, глибина промерзання ґрунту 0,8м. Влітку характерна при високих температурах недостатня кількість атмосферних опадів, підвищена випаровуваність, тривалі періоди засухи, пересихання ґрунтів, зливовий характер дощів та несприятливі умови для нормального розвитку рослин.

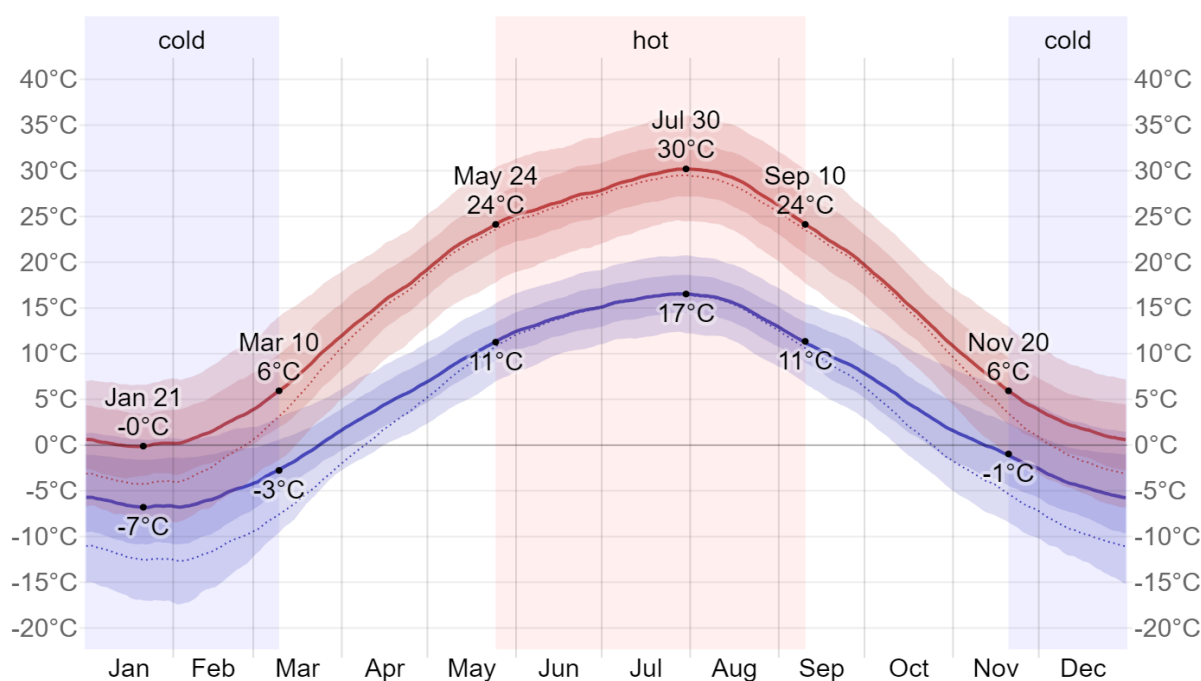


Рисунок 3.1 – Середня максимальна і низька температура в м. Вознесенськ¹⁴

Середньодобова найвища (червона лінія) і найнижча (синя лінія) температура зі смугами від 25 до 75 і від 10 до 90 процентиля. Тонкі пунктирні лінії – це відповідні середні сприйняті температури

Річна сума опадів складає 400-500 мм. У м. Вознесенськ спостерігаються сезонні коливання місячної кількості опадів. Дощовий період року триває 9,9 місяців, з 6 березня по 3 січня, зі ковзною 31-денною кількістю опадів не менше 13 міліметрів. Найбільше опадів у м. Вознесенськ у червні із середньою кількістю опадів 45 міліметрів. Бездощовий період року триває 2,1 місяця з 3 січня по 6 березня. Найменше опадів у Вознесенську - січень, середня кількість опадів становить 11 міліметрів.

¹⁴ Дані з ресурсу © WeatherSpark.com.

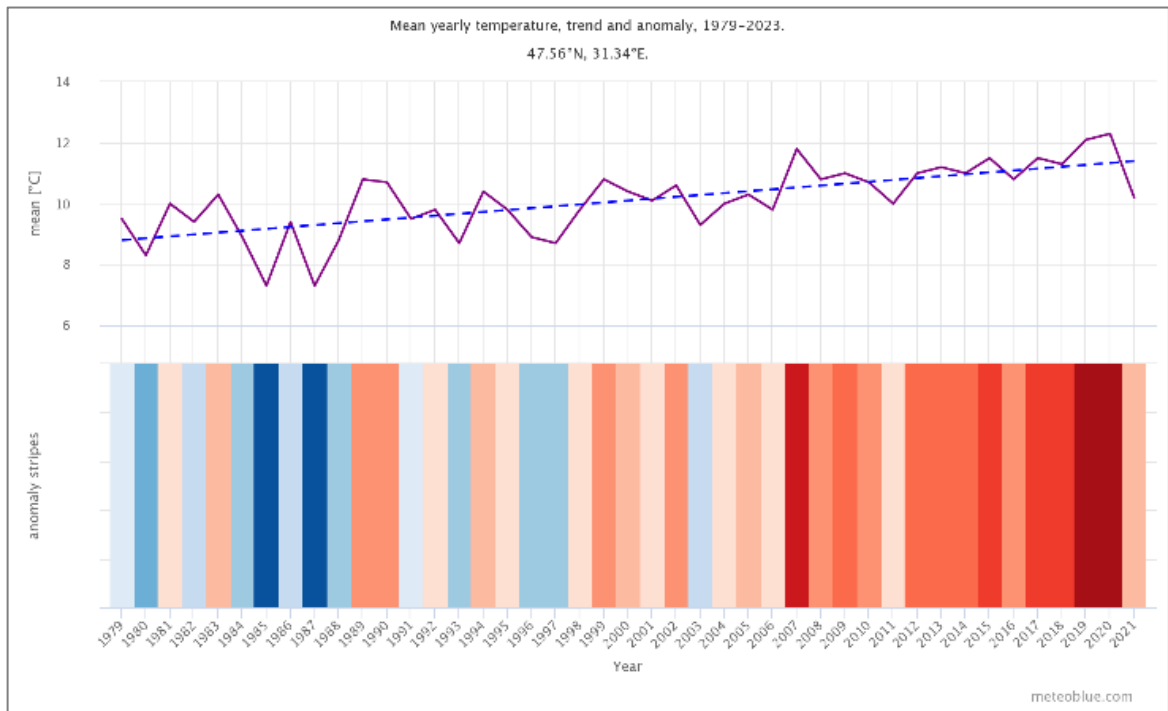


Рисунок 3.2 – Середньорічна зміна температури для регіону Вознесенська, тенденція та аномалія, 1979 – 2023 роки¹⁵

Пунктирна синя лінія — лінійна тенденція зміни клімату: температурний тренд позитивний, через зміну клімату у регіоні стає тепліше. У нижній частині графіка зображені так звані смуги зігрівання. Кожна кольорова смуга представляє середню температуру за рік - синя для холодніших і червона для теплих років.

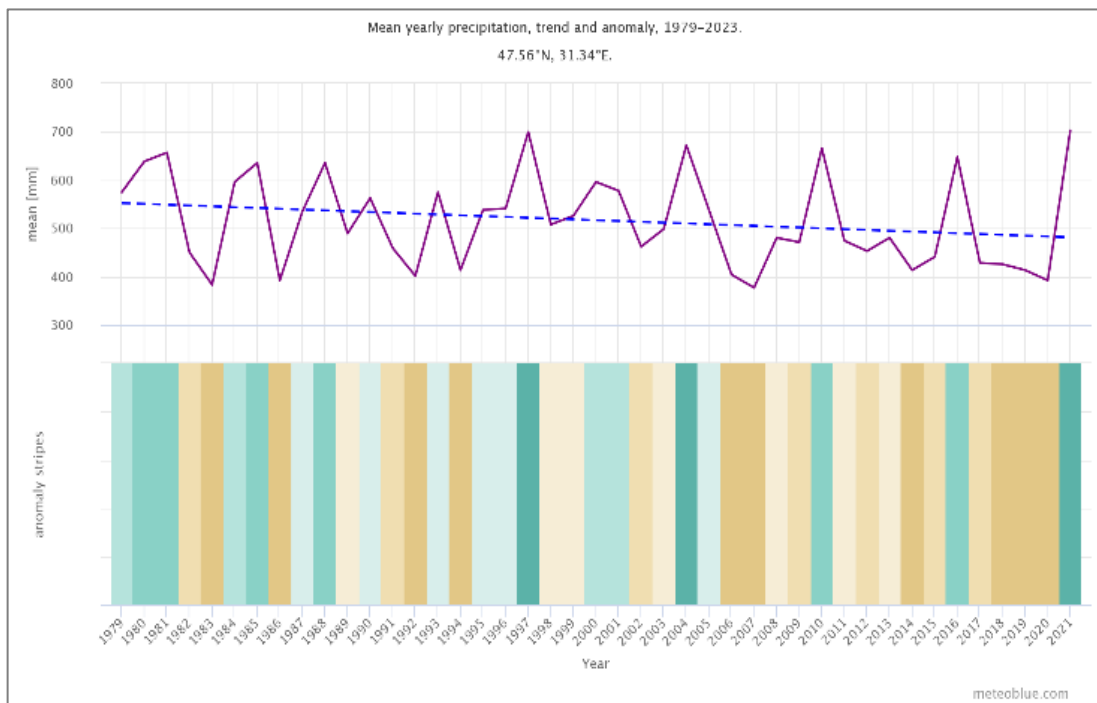


Рисунок 3.3 – Середньорічна кількість атмосферних опадів для регіону Вознесенська, тенденція і аномалії, 1979 – 2023 роки¹⁶

¹⁵ Інформація за даними ресурсу <https://www.meteoblue.com/>.

¹⁶ Інформація за даними ресурсу <https://www.meteoblue.com/>.

Спостерігається тенденція до незначного зменшення середньорічної кількості атмосферних опадів. Загалом більш помітним є коливання із року в рік кількості опадів. Загальна тенденція для степової зони – незначні зміни опадів при збільшенні їхньої інтенсивності.

Прогнозні моделі зміни клімату згідно чотирьох соціально-економічних сценаріїв управління викидами парникових газів показують зростання середньої річної температури у перспективі до 2059 року. Для регіону Вознесенської міської ТГ це означає наростання посушливості клімату, більша потреба у водних ресурсах, зокрема для забезпечення сільського господарства.

Таблиця 3.1 - Кліматичні моделі Climate Models: 2040 – 2059

Низькі обсяги викидів парникових газів (RCP 2.6)	Низькі обсяги викидів парникових газів (RCP 2.6)	Помірні обсяги викидів парникових газів (RCP 4.5)	Помірні обсяги викидів парникових газів (RCP 4.5)	Високий обсяг викидів парникових газів (RCP 6.0)	Високий обсяг викидів парникових газів (RCP 6.0)	Дуже високий обсяг викидів парникових газів (RCP 8.5)	Дуже високий обсяг викидів парникових газів (RCP 8.5)
Зміна середньорічної температури, °C	Зміна кількості середньорічних атмосферних опадів, мм	Зміна середньорічної температури, °C	Зміна кількості середньорічних атмосферних опадів, мм	Зміна середньорічної температури, °C	Зміна кількості середньорічних атмосферних опадів, мм	Зміна середньорічної температури, °C	Зміна кількості середньорічних атмосферних опадів, мм
1 – 1,5	0-50	1,5 - 2	0-50	2 – 2,5	0-50	2,5-2,75	0-25

3.2. Водні ресурси

У межах Вознесенської громади протікають річка Південний Буг (у південно-західній частині громади) і річка Мертвовід (перетинає місто Вознесенськ із північного сходу на південний захід і впадає у Південний Буг. У південно східній частині громади на днищах балок протікають струмки. Річки належать до басейну Південного Бугу.

Річки прорізають докембрійські кристалічні породи, мають вузькі каньйоподібні долини і круті схили з виходами кристалічних порід на поверхню. В гідрогеологічному відношенні територія відноситься до басейну тріщинних і пластових вод Українського щита. Характерною ознакою території є несприятливі для накопичення підземних вод кліматичні умови, які характеризуються нестійкою природною зволоженістю, розчленований рельєф впливає на дренажну здатність водоносних горизонтів, локально розвинуті водоупори створюють умови для взаємозв'язку водоносних горизонтів. Водоносні горизонти живляться за рахунок інфільтрації атмосферних опадів, поверхневих вод, підтоку з суміжних водоносних горизонтів і тих, що залягають нижче.

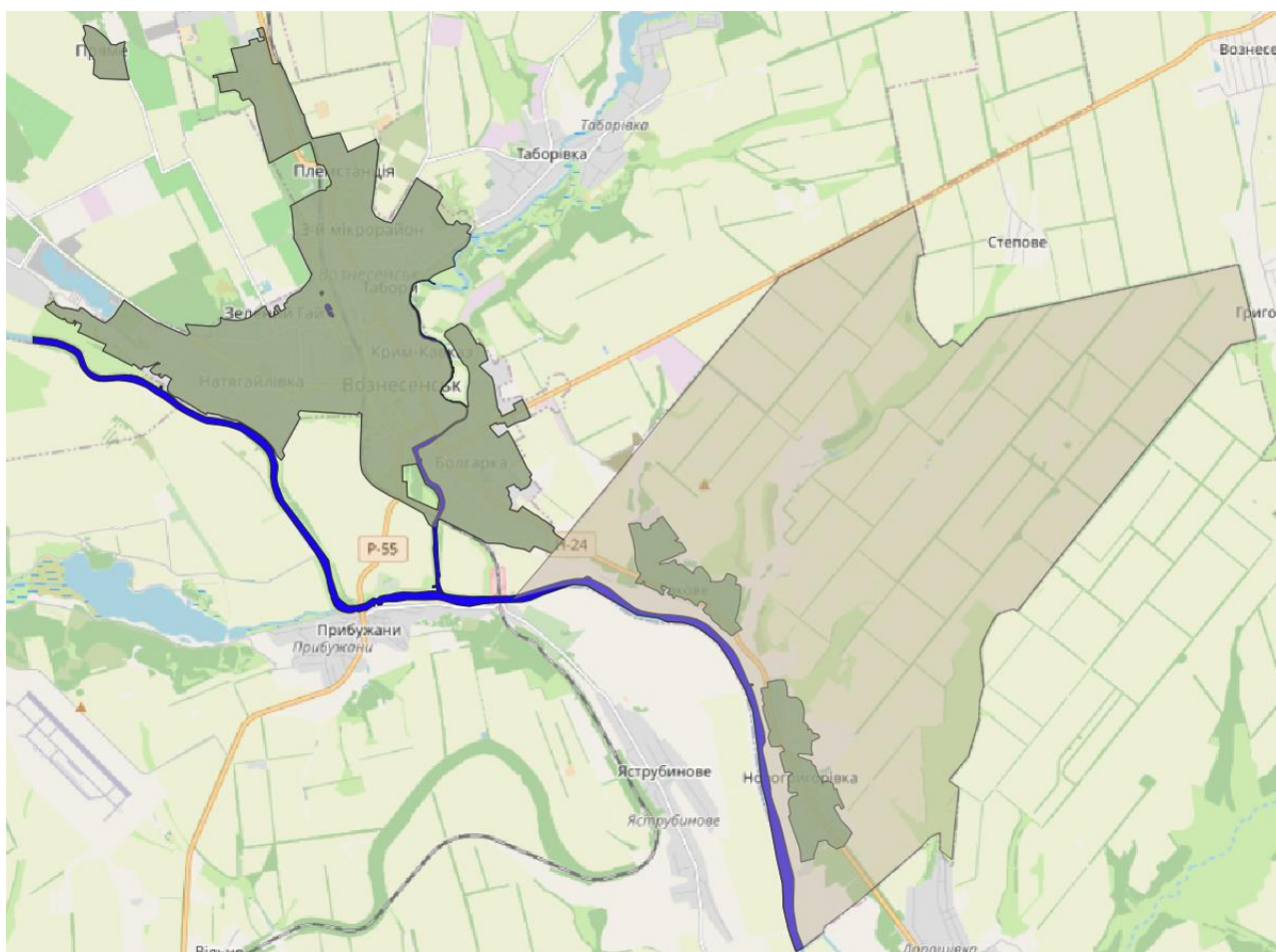


Рисунок 3.1 – Водні об'єкти на території Вознесенської ТГ

3.3. Ґрунти

Основними типами ґрунтів на території Вознесенської міської ТГ є чорноземи звичайні малогумусні важкосуглинкові слабозмиті, на крутіших схилах балок – середньозмиті і сильnozмиті. Північніше міста Вознесенськ надзаплавну терасу (нижчий рівень) вкриває масив дернових розвинених піщаних і глинисто-піщаних ґрунтів, на відносно вищій поверхні – чорноземні супіщані ґрунти.

У заплавах річок поширені лучні глибоко-слабосолонцюваті піщано-середньосуглинкові.

Територія громади характеризується домінуванням розораних земель. Основні чинники деградації земель – водна та вітрова ерозія ґрунтів.

Таблиця 3.2 - Основні типи ґрунту, що поширені на території ТГ

Основні типи ґрунту	Особливо цінні ґрунти	Домінантні види деградації ґрунтів	Субдомінантні види деградації ґрунтів
<ul style="list-style-type: none"> Чорноземи звичайні малогумусні важкосуглинкові, у тому числі змиті 	Загально-державного значення	Дуже висока вітрова ерозія (дефляція)	Дуже висока водна ерозія (поверхневий змив і розмив ґрунтів)
<ul style="list-style-type: none"> Чорноземи звичайні малогумусні неглибокі важкосуглинкові 		Дуже висока вітрова ерозія (дефляція)	Дуже висока водна ерозія (поверхневий змив і розмив ґрунтів)
<ul style="list-style-type: none"> Чорноземні супіщані ґрунти Дернові розвинені піщані і глинисто-піщані 		Дуже висока вітрова ерозія (дефляція)	Слабка висока водна ерозія
<ul style="list-style-type: none"> Лучні глибоко-слабосолонцюваті піщано-середньосуглинкові 		Підтоплення у заплавах річок Південний Буг і Мертвовід	

3.4. Землі лісового фонду

На території Вознесенської громади наявні землі лісового фонду, які належать до Прибузького лісництва. Це – невеликі за площею фрагменти лісів, переважно у південній частині громади, вздовж річки Південний Буг. На території громади зустрічаються також окремі розрізнені деревні насадження, які не належать до лісового фонду (лісництв). На полях створені і функціонують захисні лісосмуги. Переважна більшість полезахисних лісосмуг є штучними насадженнями; за видовим складом в лісосмугах переважають робінія звичайна, гледичія колюча, клен звичайний, софора японська.

Ліси і лісосмуги виконують важливу функцію захисту земель проти ерозії, є буфером для потрапляння поверхневого змиву у річки, важливі для підтримки біорізноманіття.

Таблиця 3.3 - Статистична інформація щодо земель лісового фонду відносно території ТГ

Площа земель лісового фонду, га	Частка земель лісового фонду, %
193	2,16

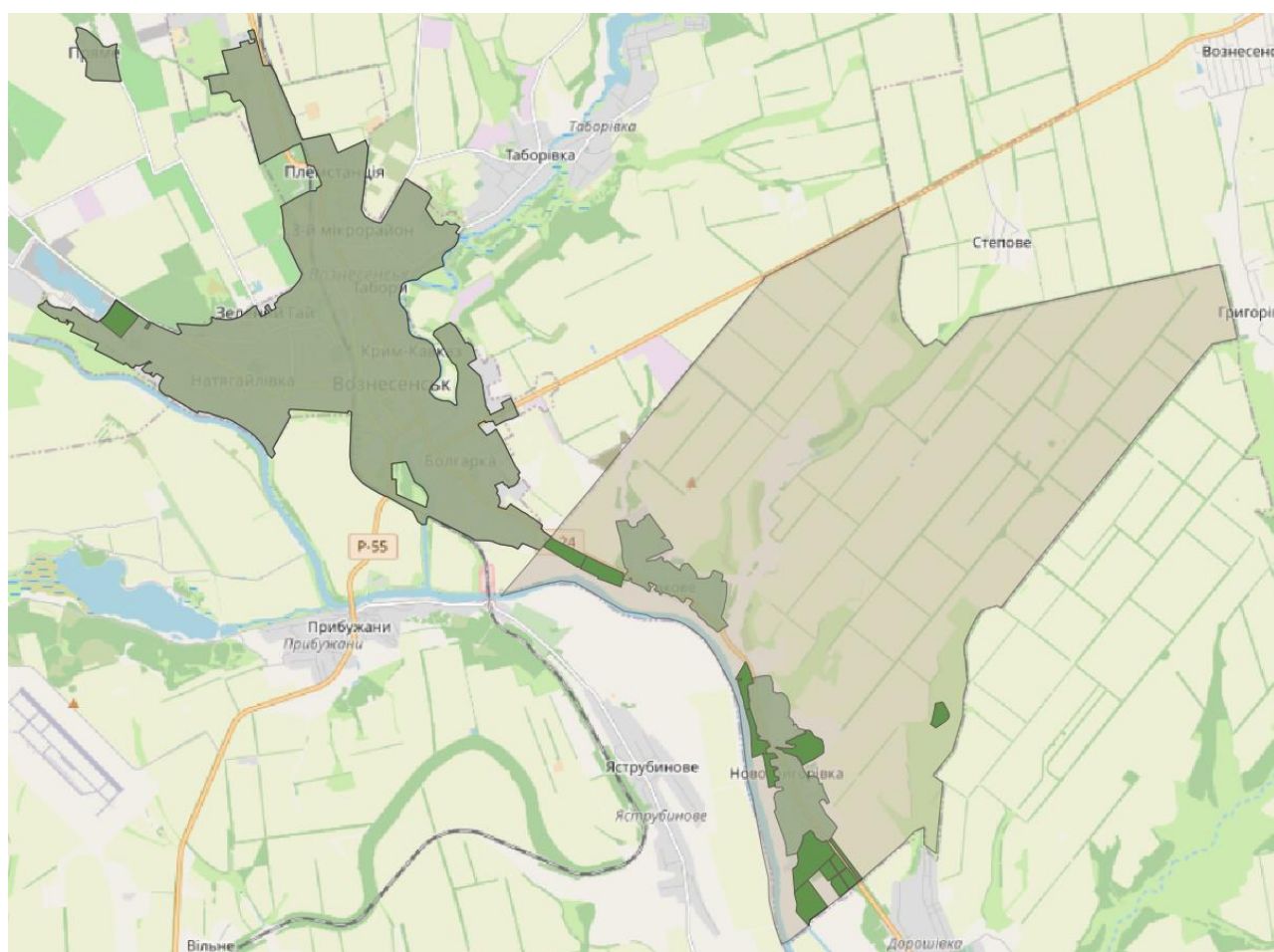


Рисунок 3.2 – Лісовий фонд на території Вознесенської ТГ

3.5. Природоохоронні території

На території Вознесенської громади наявні 6 територій природно-заповідного фонду місцевого значення, загальною площею 68,52 га.

Таблиця 3.4 - Відомості про об'єкти природно-заповідного фонду¹⁷

Найменування	Площа, га
Заповідне урочище місцевого значення «Мар'їна Роща»	60,0
Гідрологічна пам'ятка природи місцевого значення «Джерело» (в м. Вознесенськ), по вул. Крим-Кавказ)	0,01
Парк-пам'ятка садово-паркового мистецтва місцевого значення «Парк ім. Островського» (Парк Січової слави)	5,0
Парк-пам'ятка садово-паркового мистецтва місцевого значення «Парк ім. Шевченка» (вул. Короленко, вул. Київська)	0,5
Парк-пам'ятка садово-паркового мистецтва місцевого значення «Парк ім. 1-го Травня»	3,0
Гідрологічна пам'ятка природи місцевого значення «Джерело» (у північній частині села Ракове)	0,01

Частина території Вознесенської міської територіальної громади, а саме долина річки Інгулець, розміщена у межах затвердженої (Adopted sites) території Смарагдової мережі Nyzhnie Pobuzhzhia (SiteCode: UA0000181).

Також на території Вознесенської громади наявні запропоновані до затвердження території Смарагдової мережі (Proposed sites): Voznesenske Pobuzhzhia (SiteCode: UA0000600) у долині річки Південний Буг та прилеглих балках; Metrvovod river basin (SiteCode: UA0000579) у долині річки Мертвовід.

На території Вознесенської міської ТГ **відсутні** водно-болотні угіддя міжнародного значення. Дані про місця поширення рідкісних видів рослин (що занесені до Червоної Книги України) та тварин (що занесені до Червоної Книги України) - відсутні.

Таблиця 3.5 - Відомості про території природно-заповідного фонду

Площа територій ПЗФ, га	Частка територій ПЗФ, %	Площа територій Смарагдової мережі (затвержені території), га	Частка територій Смарагдової мережі, %	Площа територій водно-болотних угідь, га	Частка територій водно-болотних угідь, %
63,5133	0,76	173,0	1,8	-	-

¹⁷ Набір даних Державного кадастру територій та об'єктів природно-заповідного фонду України – режим доступу https://data.gov.ua/dataset/mep_r_05

3.6. Екологічна мережа

Згідно Схеми регіональної екологічної мережі Миколаївської області (складова Комплексної програми охорони довкілля Миколаївської області на 2021-2027 роки) частина території Вознесенської громади належить до складу основних територій екологічної мережі області загальнодержавного значення¹⁸.

Ключова територія – К40 (ділянка лісу у південній частині громади)

Сполучні території:

- Бузький коридор загальнодержавного значення (С3).
- Мертвоводський коридор місцевого значення (С11).

Місцева схема на рівні Вознесенського району чи Вознесенської міської територіальної громади не розроблялись. Загалом, відповідно до ст. 5 Закону України «Про екологічну мережу України» до складових структурних елементів екомережі включаються території із ландшафтними комплексами, збереженими у природному або наближеному до природного стані (землі водного і лісового фонду, водно-болотні угіддя, полезахисні лісові смуги, луки і пасовища, ділянки степової рослинності та інші). Усі території природно-заповідного фонду у межах Вознесенської громади є ключовими елементами місцевої екомережі.

Флора

Вознесенська міська територіальна громада розташована в степовій зоні України, що впливає на склад її рослинності. Основними типами рослинності є:

Степова рослинність:

Типчакowo-ковилові степи: Домінують злакові рослини, такі як ковила (*Stipa*), типчак (*Festuca*), а також різнотрав'я, включаючи шавлію (*Salvia*), чебрець (*Thymus*), та горицвіт (*Adonis*).

Лісова рослинність:

Лісосмуги та захисні насадження: Створені для захисту від ерозії та підтримки ґрунтів. В лісосмугах переважають акація біла (*Robinia pseudoacacia*), гледичія (*Gleditsia triacanthos*), тополя (*Populus*), та верба (*Salix*).

Прибережна рослинність:

Вологолюбні види вздовж річок Південний Буг та Мертвовід, такі як очерет (*Phragmites*), рогіз (*Typha*), осока (*Carex*).

Заплавні ліси та чагарники:

Різноманітні деревні та чагарникові види, включаючи вільху (*Alnus*), калину (*Viburnum*), та вербу (*Salix*).

¹⁸ <https://ecolog.mk.gov.ua/ua/pzf/econet/>

Фауна

Фауна Вознесенської громади багата на види, характерні для степової та річкової екосистем:

Ссавці:

Гризуни: Польовий мишак (*Apodemus agrarius*), ховрах (*Spermophilus*).

Хижак: Лисиця (*Vulpes vulpes*), єнотоподібний собака (*Nyctereutes procyonoides*).

Копитні: Косуля (*Capreolus capreolus*).

Птахи:

Степові види: Дрохва (*Otis tarda*), жайворонок степовий (*Melanocorypha calandra*).

Водоплавні та прибережні: Качка кряква (*Anas platyrhynchos*), чапля сіра (*Ardea cinerea*).

Хижі птахи: Канюк звичайний (*Buteo buteo*), лунь польовий (*Circus cyaneus*).

Рептилії та амфібії:

Рептилії: Ящірка зелена (*Lacerta viridis*), гадюка звичайна (*Vipera berus*).

Амфібії: Жаба озерна (*Rana ridibunda*), ропуха зелена (*Bufo viridis*).

Риби:

Річки Південний Буг та Мертвовід багаті на різні види риб, такі як карась (*Carassius carassius*), окунь (*Perca fluviatilis*), щука (*Esox lucius*).

Безхребетні:

Комахи: Бджоли (*Apis mellifera*), метелики (*Papilionoidea*), різноманітні жуки (*Coleoptera*).

Флора і фауна Вознесенської громади є важливими складовими екосистеми регіону, потребуючи захисту та збереження, особливо у контексті змін клімату та антропогенних факторів.

3.7. Забруднення довкілля: повітря, вода, ґрунти

Вознесенська міська територіальна громада розташована в безпосередній близькості від об'єкту потенційної радіаційної небезпеки – в 30-кілометровій зоні ЮУАЕС. В громаді налагоджений щомісячний радіаційний контроль з обов'язковим розміщенням його результатів на офіційному порталі¹⁹. За даними гідрометеорологічної служби міста Вознесенська радіаційний фон не перевищує допустимі норми.

Високий рівень забезпечення газом в різних сферах громади сприяє тому, що повітря не є забрудненим від роботи теплового опалення. У місті з використанням твердого палива обігріваються/забезпечують опалення лише 110 домогосподарств, а 97 - мають електричне²⁰.

Основним джерелом забруднення атмосфери населених пунктів є автотранспорт, котельні окремих підприємств, підприємства, які у виробництві використовують полімери, а також спалювання сміття, опалого листя та інших рослинних решток. Основне джерело забруднення атмосферного повітря у Вознесенській громаді – рух транзитного вантажного автотранспорту. Потенційну загрозу становлять наявні підприємства шкіряної галузі, що використовують в процесі виробництва сильнодіючі хімікати.

Вознесенська міська територіальна громада входить до переліку пунктів, оснащених системою водовідведення, однак тільки в межах адміністративного центру – м. Вознесенськ (станом на 2018 рік).²¹

Таблиця 3.6 - Основні відомості про очисні споруди

Каналізація	Обсяг поточної каналізаційної системи в ТГ	390 м.куб/рік
Очисні споруди	Протяжність мереж каналізування	122,45 км
	Стан мереж каналізування	задовільний
	Кількість очисних споруд в ТГ	1
	Стан очисних споруд в ТГ	задовільний

Вода у місті забирається із глибинних колодязів і переважно має хорошу якість (питна). Потужність каналізаційної системи Вознесенської міської територіальної громади не охоплює всю територію громади і складає всього лише третину від об'єму споживаної води мешканцями та бізнесом. Системою очистки та водовідведення в громаді забезпечені житловий багатоповерховий сектор та комунальні установи та заклади. Рівень каналізування складає 35%. Приватний сектор у переважній більшості використовує прибудинкові вигрібні ями, що ймовірно призводить до забруднення ґрунтів та підземних вод. Крім того, на стан поверхневих водних ресурсів громадам (а саме річок Південний Буг та Мертвод) негативно впливає відсутність централізованої системи відведення та очищення поверхневого стоку (зливових вод).

На території громади існує сертифіковане місце для вивезення твердих відходів (сміття); воно заповнене на 90% і вистачить його ще на 3-4 роки, проте є можливість його розширення²². В населених пунктах громади відсутні технології сміттєпереробки та сміттєсортування, що також впливає на можливість скорочення обсягів вивезення твердих побутових відходів на сміттєзвалища²³. Відповідно ймовірним є забруднення ґрунтів і підземних вод у місцях складування відходів.

¹⁹ <https://voz.gov.ua/novini/4831-rezulyaty-radiacijnogo-kontroliu.html>

²⁰ Стратегія сталого розвитку Територіальної громади міста Вознесенська на 2019-2026 роки

²¹ Звіт про стратегічну екологічну оцінку Стратегії сталого розвитку Територіальної громади міста Вознесенська на 2019-2026 роки. Вознесенська міська рада, Рішення від 12 травня 2023 року №7.

²² Стратегія сталого розвитку Територіальної громади міста Вознесенська на 2019-2026 роки

²³ Звіт про стратегічну екологічну оцінку Стратегії сталого розвитку Територіальної громади міста Вознесенська на 2019-2026 роки. Вознесенська міська рада, Рішення від 12 травня 2023 року №7.

3.8. Корисні копалини і альтернативна енергетика

Безпосередньо на території Вознесенської міської територіальної громади не виявлено родовищ корисних копалин, на які видані дозволи на спецкористування. У користуванні знаходяться родовища водних ресурсів – видобування питної і технічної води, яке здійснює комунальне підприємство «Водопостачання м. Вознесенська».

Крім того, на території громади за інформацією Причорноморського державного регіонального геологічного підприємства знаходяться наступні родовища корисних копалин, які не розробляються:

- на відстані 5,0 км на південний схід від м. Вознесенськ розташоване Раковське родовище суглинків площею 44,71 га;
- на відстані 6,0 га на північно-східному напрямку від м. Вознесенськ розташоване Вознесенське родовище вапняків площею 16.5 га.

Наявні передумови для розвитку сонячної енергетики.

Умови території громади не сприяють розвитку вітрової енергетики.

Таблиця 3.7 - Відомості щодо корисних копалин й альтернативної енергетики

Родовища корисних копалин, на які отримані дозволи	Спеціальні дозволи на користування водою	Потенціал сонячної енергії - Потенційне виробництво фотоелектричної електроенергії (PVOUТ), кВтч/кВтп	Потенціал вітрової енергії – Щільність потужності вітру (Wind Power Density (WPD) Вт/ m ²)
•	Видобування. Води питні і технічні. (Комунальне Підприємство "Водопостачання м.Вознесенська")	1200 – 1240	на висоті 50 м 115 - 254 на висоті 100 м 197 - 363

3.9. Інформацію про шкоду, заподіяну бойовими діями

Згідно даних ACLED²⁴, протягом березня 2022 року на території Вознесенської міської територіальної громади велись бойові дії. Внаслідок обстрілів та замінування території ймовірно була завдана шкода сільськогосподарським землям. Дані про наслідки та шкоду, завдану довкіллю на території громади відсутні.

Висновок:

Екологічна оцінка територіальної громади Вознесенської міської територіальної громади виявила низку значних викликів та особливостей, пов'язаних із кліматичними умовами, водними ресурсами, ґрунтами, лісовим фондом, природоохоронними територіями та забрудненням довкілля.

Клімат і зміни клімату: Громада розташована у південно-східному кліматичному районі з помірно-континентальним кліматом. Спостерігаються тривалі спекотні літа та короткі малосніжні зими. За останні десятиліття середньорічна температура підвищилася, що призводить до наростання посушливих умов і збільшення потреби у водних ресурсах для сільського господарства.

Водні ресурси: Річки Південний Буг і Мертвовід є основними водними артеріями громади. Територія має складні гідрогеологічні умови, що впливають на накопичення та використання підземних вод. Нестача водних ресурсів є серйозною проблемою, особливо в умовах змін клімату.

Ґрунти: Основними типами ґрунтів є чорноземи звичайні малогумусні. Проблеми деградації земель, такі як водна та вітрова ерозія, значно впливають на якість ґрунтів. Домінування розораних земель і неправильне землекористування посилюють ці процеси.

Землі лісового фонду: Ліси та лісосмуги відіграють важливу роль у захисті земель від ерозії та підтримці біорізноманіття. Проте площа лісових земель є обмеженою, і їхня захисна функція потребує підтримки та розширення.

Природоохоронні території: На території громади є кілька природоохоронних об'єктів місцевого значення. Важливо забезпечити їхню охорону та розширити мережу природоохоронних територій для збереження біорізноманіття та екологічного балансу.

Забруднення довкілля: Основними джерелами забруднення є автотранспорт, підприємства та побутові відходи. Наявність сертифікованого місця для вивезення твердих відходів є важливим, але необхідно впроваджувати технології сміттєпереробки та сміттєсортування для зменшення обсягів відходів. Забруднення підземних і поверхневих вод також є значною проблемою.

Корисні копалини та альтернативна енергетика: На території громади не ведеться видобуток корисних копалин, але є потенціал для розвитку сонячної енергетики. Умови для розвитку вітрової енергетики є менш сприятливими.

Вплив бойових дій: Внаслідок бойових дій на території громади, можливо, була завдана шкода сільськогосподарським землям та довкіллю. Необхідно провести оцінку збитків та розробити заходи для відновлення екологічного стану території.

Для покращення екологічного стану громади необхідно впроваджувати комплексні заходи з охорони довкілля, раціонального використання природних ресурсів, підтримки біорізноманіття та боротьби з деградаційними процесами.

²⁴ Armed Conflict Location & Event Data Project (ACLED); acleddata.com

4. Характеристика житлової та соціальної інфраструктури громади

4.1. Житлова інфраструктура

На території Вознесенської міської територіальної громади знаходиться 11 946 об'єкта житлової нерухомості, з них: 11608- будинки садибного типу (97,17% від загальної кількості житла); 331 - багатоквартирні житлові будинки (2,77 % від загальної кількості житла); 7 – гуртожитків (0,06% від загальної кількості житла).

Кількість квартир в багатоповерхових житлових будинках складає 5 595 одиниць, загальна площа яких становить 338 779,8 м².

Розподіл житлової нерухомості по населених пунктах територіальної громади наведений у наступній таблиці.

Таблиця 4.1. - Загальна інформація про житлову забудову на території ТГ

Назва населеного пункту	Тип житлової забудови	на 01.01.2022			на 01.01.2023		
		Кількість, од.	Загальна площа, м ²	Кількість квартир	Кількість, од.	Загальна площа, м ²	Кількість квартир
місто Вознесенськ	Багатоквартирний будинок	332	340 500	5 622	331	338 779,8	5 595
	Будинок садибного типу	11 000	880 000	X	11 000	880 000	X
	Гуртожиток	7	206		7	206	
с. Новогригорівка	Будинок садибного типу	385	24 225	X			X
с. Ракове	Будинок садибного типу	223	14 049	X	X	X	X

4.2. Соціальна інфраструктура²⁵

На території Вознесенської міської територіальної громади знаходяться 11 закладів дошкільної освіти, 11 закладів загальної середньої освіти, та 2 заклади позашкільної освіти. Всі заклади, крім 1 закладу загальної середньої освіти та 1 закладу дошкільної освіти (с. Новогригорівка), розташовані у м. Вознесенськ.



Рисунок 4.1 – Схема закладів освіти Вознесенської ТГ

²⁵ Детальна інформація про об'єкти соціальної інфраструктури наведено у Додатку 1.5

Надання медичної допомоги у м. Вознесенськ здійснює КП "КНП ВОЗНЕСЕНСЬКИЙ МЦ ПМСД" (АЗПСМ№1, АЗПСМ№2, АЗПСМ№3, амбулаторія моно-практики), запроектована потужність якого є достатньою для забезпечення потреб населення. Разом з тим на території міста функціонує одна поліклініка та одна лікарня потужності яких не вистачає для обслуговування населення. Станом на 01.01.2024 року фактична наповненість поліклініки складає 104%, а лікарні – 100%. В той же час в с. Раковому наявний лише один заклад охорони здоров'я який повністю зруйнований, а в селі Новогригорівка заклади охорони здоров'я відсутні. Крім того на території м. Вознесенськ функціонує 16 аптек.

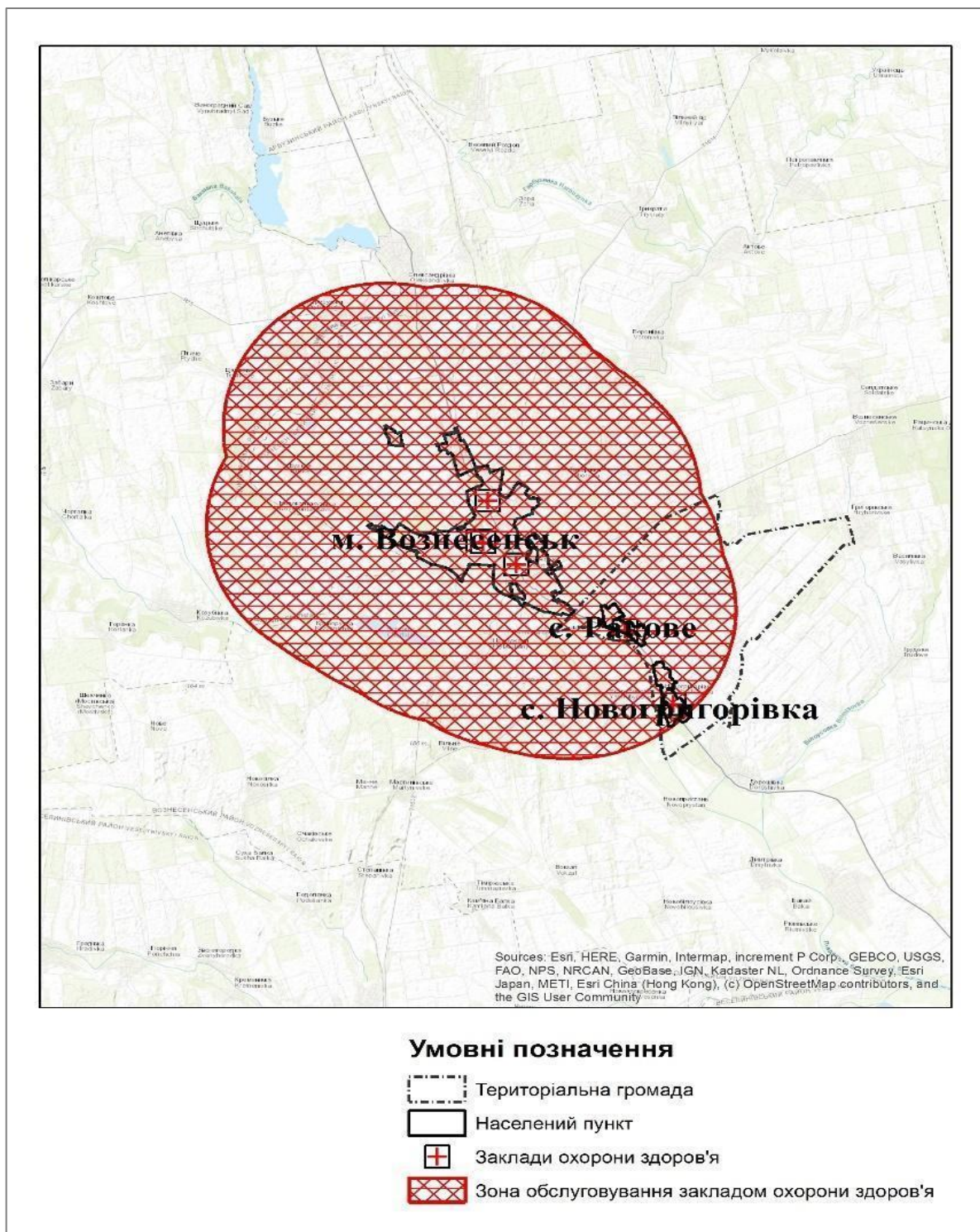


Рисунок 4.2 – Схема закладів системи охорони здоров'я Вознесенської ТГ

Висновок:

Проектна потужність усіх закладів, розташованих у м. Вознесенськ, в цілому відповідає фактичній чисельності дітей, які здобувають освіту станом на 01.01.2024 року, проте враховуючи показники минулих періодів кількість учнів приблизно на 25 % є більшою за запроєктовану потужність закладів дошкільної та середньої освіти, що вказує на недостатню розгалуженість закладів дошкільної та середньої загальної освіти для забезпечення відповідного освітнього рівня мешканців адміністративного центру територіальної громади. При цьому, у разі якщо внутрішньо переміщені особи будуть приймати рішення про залишення в громаді, варто очікувати ще більше навантаження на конкретний заклад освіти. Наразі з урахуванням дистанційної форми навчання та можливості дітей з числа внутрішньо переміщених осіб здобувати освітній рівень за місцем свого постійного проживання, питання нового приросту учнів не стоїть гостро, проте, після повернення до очної форми навчання громада може істотно відчувати недостатність закладів освіти. У середньо та довгостроковій перспективі потрібно вирішувати питання про створення нових закладів освіти.

Враховуючи те, що на баланс громади було передано комплекс будівель і споруд за адресою вул. Соборності, 20 (будівлі ліквідованої школи-інтернату «Обдарованність»), за умови здійснення капітального ремонту цих будівель дефіциту вільних місць для дітей в закладах освіти не буде.

Також критичним є пошкодження трьох закладів дошкільної освіти та п'яти закладів середньої освіти що також потребує вирішення питання відбудови приміщень для очної форми навчання.

Село Новогригорівка має тільки 1 заклад дошкільної освіти та 1 заклад загальної середньої освіти. Вищезгадані заклади освіти не відчували нестачу місць для здобувачів освіти, з чого можна зробити висновок, що запроєктована потужність зазначених закладів є достатньою з урахуванням кількості дітей дошкільного та шкільного віку, які мешкають у населеному пункті. Проте село не має закладів позашкільної освіти, що варто врахувати в довгостроковій перспективі задля збалансованого та різностороннього розвитку дітей населеного пункту. Разом із тим наближеність с. Новогригорівка до міста Вознесенськ при наявності зручного транспортного сполучення дозволяє компенсувати відсутність закладів позашкільної освіти.

У селі Ракове відсутні будь-які заклади освіти, проте враховуючи наближеність до міста Вознесенськ, кількість учнів та динаміку народжуваності можна констатувати про недоцільність розбудови мережі закладів освіти на території зазначеного населеного пункту. Разом з тим з метою забезпечення реалізації права на освіту та залученість кожної дитини громади, слід будувати маршрути підвезення дітей до навчання на спеціально виділених автобусах, при цьому варто врахувати тривалість поїздки від будинку до закладу освіти й назад, а також наявність зупинок у наближеній близькості до житла дитини, щоб створити зручний та комфортний час підвезення дітей та не переобтяжити навчання складним маршрутом.

Враховуючи завантаженість закладів охорони здоров'я та збільшення населення поважного віку, необхідно збільшувати потужність існуючих закладів. Крім того з метою забезпечення охопленості більшої кількості населення послугою охорони здоров'я може бути доцільним будівництво функціональної та сучасної нової амбулаторії сімейної практики для обслуговування населення північного мікрорайону м. Вознесенськ, відбудова Пункту здоров'я у с. Ракове, який зруйновано в наслідок бойових дій, а також запровадження функціонування виїзних амбулаторій та кабінетів/лікарів.

Актуальним є забезпечення кадрового потенціалу закладів охорони здоров'я лікарями загальної практики.

4.3. Культура та спадщина

На території Вознесенської міської територіальної громади ідентифіковано 37 об'єктів культурної спадщини. Детальний перелік цих об'єктів наведено у Додатку 1.5.

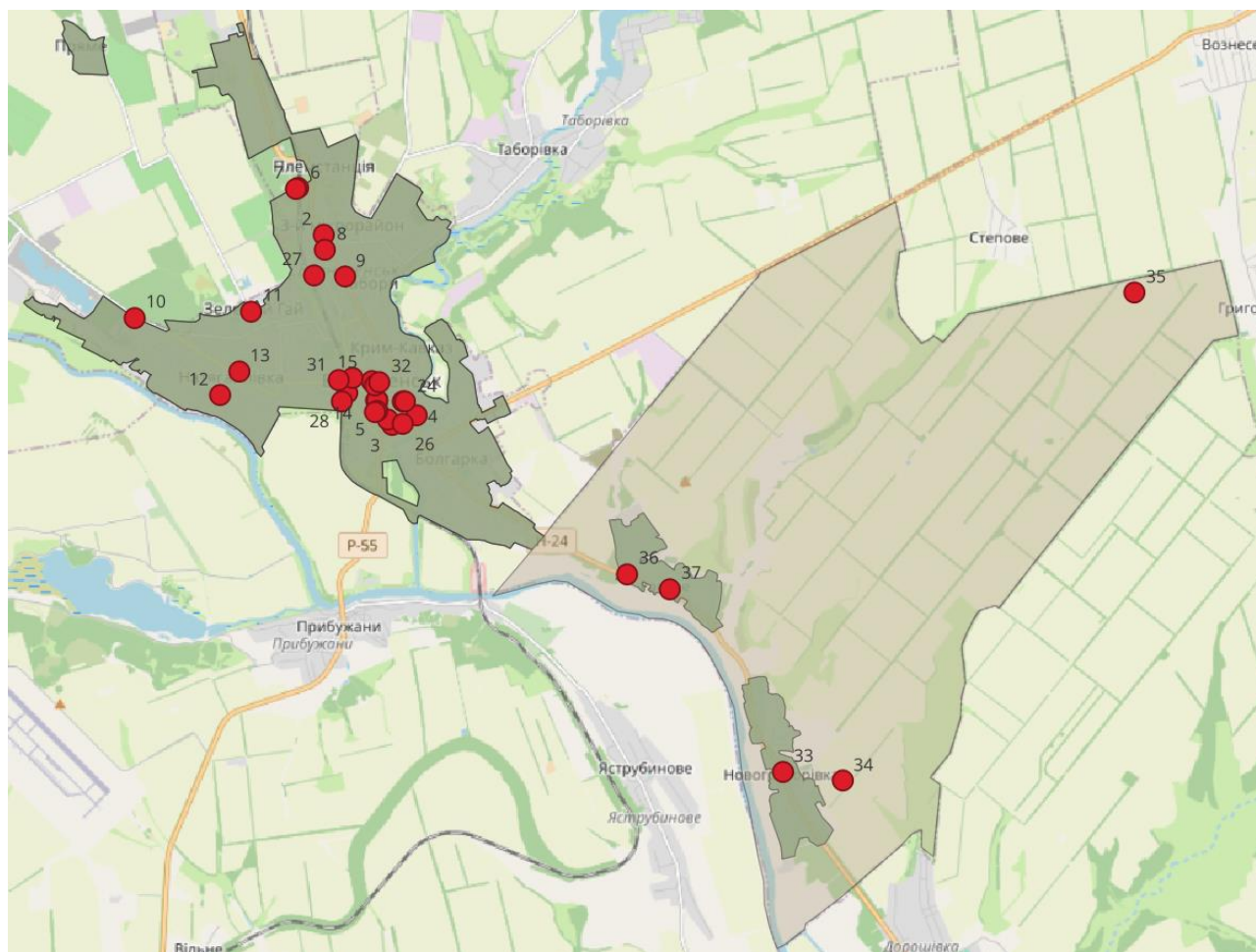


Рисунок 4.3 – Розташування об'єктів культурної спадщини на території Вознесенської ТГ

5. Аналіз негативних впливів, що призвели до необхідності розроблення Програми

5.1. Аналіз негативних впливів (зокрема бойових дій, терористичних актів, диверсій, надзвичайних ситуацій), що призвели до необхідності розроблення Програми

Згідно наказу Міністерства з питань реінтеграції тимчасово окупованих територій України від 22.12.2022 р. № 309 «Про затвердження Переліку територій, на яких ведуться (велися) бойові дії або тимчасово окупованих Російською Федерацією» на території Вознесенської територіальної громади у період з 02.03.2022 року по 05.03.2022 року велись активні бойові дії. Крім того вищезгаданим наказом територію Вознесенської міської територіальної громади віднесено до зони можливих бойових дій з 06.03.2022 року по 11.11.2022 року.

Інформація про характер обстрілів території: громада періодично зазнає артилерійських обстрілів, авіаційних нападів (авіаційні бомби), ракетних атак, атак безпілотників типу Shahed-136/131.

Інформація про засмічення території ТГ вибухонебезпечними предметами

Станом на вересень 2023 року, за даними ДСНС²⁶, землі громади потребують проведення заходів з обстеження та розмінування вздовж головних доріг та прилеглих територій.

Землі територіальної громади перебували під окупацією протягом кінця лютого – початку березня 2022 року²⁷.

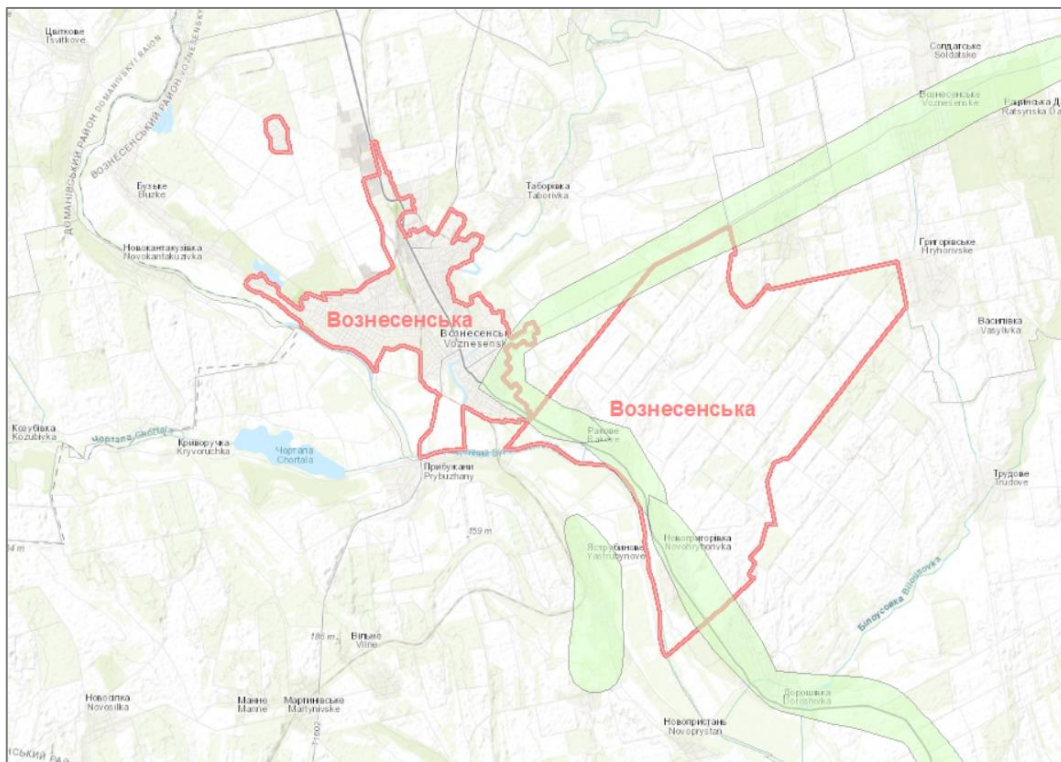


Рисунок 5.1 – Частина Вознесенської міської ТГ, яка перебувала під тимчасовою окупацією та активними бойовими діями з 24.02.2022²⁸

²⁶ Відповідно до матеріалів порталу [«Інтерактивна мапа територій, які потенційно можуть бути забруднені вибухонебезпечними предметами»](#).

²⁷ Відповідно до матеріалів порталу [«Deepstatemap»](#).

²⁸ Відповідно до матеріалів порталу [«Deepstatemap»](#).

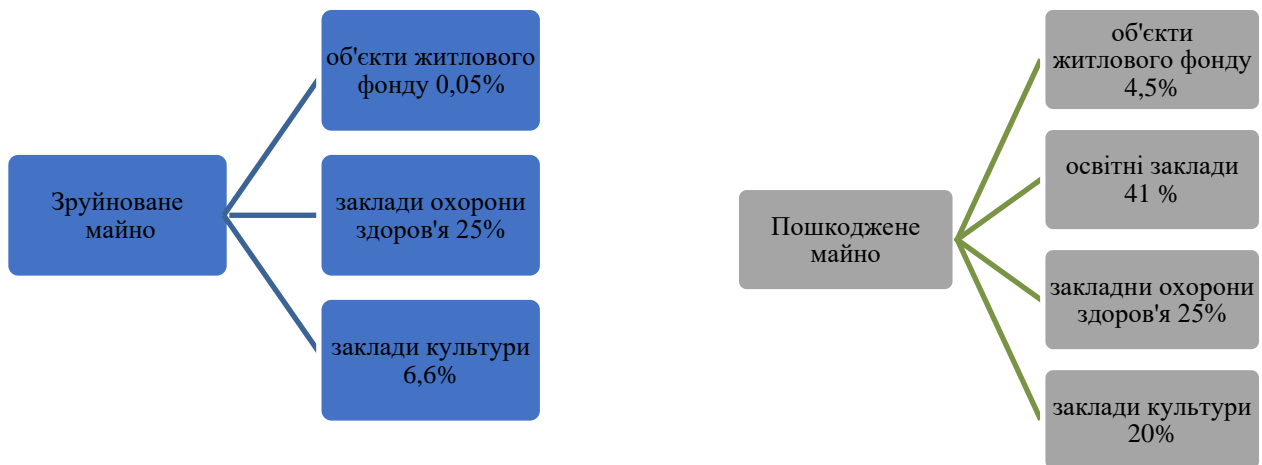


Рисунок 5.3 – Пошкоджене та зруйноване майно на території Вознесенської ТГ

На території Вознесенської міської ТГ знаходяться 11 946 об'єктів житлової нерухомості, з них 536 об'єктів мають пошкодження та руйнування внаслідок російської повномасштабної збройної агресії проти України, що становить 4,5 % від загальної кількості об'єктів житлового фонду. За попередніми даними, приблизно 5 приватних будинків зруйновані повністю та не підлягають відновленню.

Кількість багатоквартирних житлових будинків складає 331 одиниць, з яких 74 пошкоджено та 1 зруйновано, тобто 22,6 % від загальної кількості багатоквартирних будинків потребують проведення ремонтних робіт.



Рисунок 5.4 – Співвідношення вцілілих об'єктів житлової інфраструктури до пошкоджених/ зруйнованих

У Вознесенській міській ТГ функціонує 22 освітній заклад. Внаслідок збройної агресії Російської Федерації 9 об'єктів пошкоджено, що становить 41% від загальної кількості таких закладів.

Крім того на території Вознесенської громади свою діяльність здійснюють 4 заклади охорони здоров'я з яких 1 пошкоджено та 1 зруйновано.

Також в результаті повномасштабного вторгнення постраждало 4 заклади культури, 3 з яких пошкоджено та 1 зруйновано.

В результаті бойових дій, в громаді повністю були зруйновані 2 залізничних та 1 автомобільний мости.

Висновок:

Найбільшу кількість пошкоджень та руйнувань зазнали об'єкти житлової інфраструктури -75% від усіх зруйнованих та пошкоджених об'єктів. При цьому найбільше серед усіх населених пунктів територіальної громади руйнувань зазнало місто Вознесенськ – 94,2 % від усіх пошкоджених об'єктів житлової інфраструктури та 42,8 % від усіх пошкоджених закладів освіти. Місто Вознесенськ є адміністративним центром та найбільшим населеним пунктом територіальної громади, де проживає найбільша кількість населення, а тому руйнування, яких зазнало місто, створює загрози для функціонування громади, зокрема пов'язаних з забезпеченням житла осіб, які його втратили та надання послуг у сфері освіти та охорони здоров'я. Тому одним з пріоритетних напрямків відбудови територіальної громади має стати відновлення об'єктів житлової нерухомості та соціальних послуг таких як освіта та охорона здоров'я.

Відновлення зазначених вище об'єктів має відбуватися з забезпеченням сучасних вимог, які ставляться для об'єктів житлової та соціальної інфраструктури, а саме - з використанням енергоефективних матеріалів та з розбудовою інклюзивного простору, що у поєднанні з забезпеченням комфортних умов проживання та надання соціальних послуг може стати одним з ключових чинників, які сприятимуть поверненню мешканців переміщених на інші території України або за її межі, пропозицій для залишення внутрішньо переміщених осіб. Що в свою чергу сприятиме омолодженню населення та розвитку бізнесу на території громади, а відповідно збільшить дохідність місцевого бюджету за рахунок податкових надходжень .

5.3. Небезпечні фактори, що мають вплив на територію громади

Даний розділ відповідно до [п. 10 «Порядку розроблення, проведення громадського обговорення, погодження програм комплексного відновлення області, території територіальної громади \(її частини\) та внесення змін до них» затвердженого постановою Кабінету Міністрів України від 14.10.2022 № 1159](#) не підлягає громадському обговоренню.

Інформація даного розділу приведена у Додатку 2.3

5.4. Інформація про приналежність до території відновлення

Вознесенська міська територіальна громада, за рішенням комісії для оцінки і віднесення територій до функціональних типів, увійшла до Переліку територіальних громад, що віднесені до території відновлення (п.36, Розділ Миколаївська область).

Територія громади належить до території відновлення відповідно до показників, що свідчать про необхідність віднесення територіальної громади (самостійно або у складі мікрорегіону) до територій відновлення відповідно приписам [Порядку визначення територій відновлення](#), затвердженого постановою КМУ від 18.07.2023 р. № 731.

Таблиця 5.1 - Критерії приналежності територіальної громади до території відновлення

№ з/п	Критерій, за наявності хоча б одного з яких ТГ відноситься до території відновлення	Дані про відповідність критерію
1	на території ТГ відбувалися бойові дії	Так, з 02.03.2022 по 05.03.2022 ²⁹
2	територія ТГ або її частина була тимчасово окупована	Ні
3	на території ТГ наявні руйнування об'єктів критичної та соціальної інфраструктури, об'єктів житлового фонду внаслідок ведення бойових дій та/або обстрілів	Так ³⁰
4	територія ТГ характеризується значним переміщенням населення до інших регіонів та/або інших держав та різким погіршенням рівня соціально-економічного розвитку за такими показниками:	Ні
4.1	чисельність населення зменшилася порівняно із станом на 01.01.2022 р. не менше ніж на 15 %	Ні
4.2	рівень безробіття порівняно із станом на 01.01.2022 р. збільшився не менше ніж на 15 %	Так
4.3	кількість внутрішньо переміщених осіб становить понад 10 % загальної чисельності населення територіальної громади станом на 01.01.2022 р.	Так
4.4	зменшення обсягу надходжень від сплати податків та зборів до загального фонду місцевого бюджету з березня по грудень 2022 р. порівняно з відповідним періодом 2021 року (без урахування міжбюджетних трансфертів та податку на доходи фізичних осіб з грошового забезпечення, грошових винагород та інших виплат, одержаних військовослужбовцями та особами рядового і начальницького складу, що сплачуються податковими агентами до місцевих бюджетів) становить не менше 15 %	Так

²⁹ Згідно з [наказом Мінінтеграції від 22.12.2022 р. № 309 «Про затвердження Переліку територій, на яких ведуться \(велися\) бойові дії або тимчасово окупованих Російською Федерацією»](#).

³⁰ Детальний аналіз пошкоджень та руйнувань див. у таблиці нижче та додатку № --- до цієї Програми.

5.5. Інформація про необхідність узгодження плану відновлення та розвитку територіальної громади з програмою комплексного відновлення території територіальної громади

Відповідно до п. 14 Порядку розроблення, реалізації та моніторингу плану відновлення та розвитку регіонів і планів відновлення та розвитку територіальних громад, затвердженого постановою КМУ від 18.07.2023 № 731 проект плану відновлення та розвитку територіальної громади повинен узгоджуватися з програмою комплексного відновлення території територіальної громади (її частини), якщо територіальна громада підпадає під один з таких критеріїв:

1) зруйновано та/або пошкоджено понад 15 % житлового фонду територіальної громади та/або окремих населених пунктів;

2) чисельність населення змінилася порівняно із чисельністю станом на 01.01.2022 більше ніж на 25 %;

3) рішення про розроблення ПКВ прийнято в установленому законодавством порядку.

Показники, що свідчать про необхідність узгодження плану відновлення з ПКВ для Вознесенської ТГ.

Таблиця 5.2 - Показники про необхідність узгодження плану відновлення та розвитку територіальної громади з програмою комплексного відновлення території Вознесенської ТГ

№ з/п	Критерії, за наявності хоча б одного з яких проект плану відновлення має узгоджуватись з ПКВ	Дані про відповідність критерію
1	зруйновано та/або пошкоджено понад 15 % житлового фонду територіальної громади та/або окремих населених пунктів	Ні (4,5%)
2	чисельність населення змінилася порівняно із чисельністю станом на 01.01.2022 р. більше ніж на 25 %	Ні (4,7%)
3	рішення про розроблення ПКВ прийнято в установленому законодавством порядку	Так

6. Інформація про наявність містобудівної документації на території ТГ, аналіз щодо її актуальності та ступінь її реалізації

В межах Вознесенської міської територіальної громади, головним видом містобудівної документації на місцевому рівні є генеральні плани, які були розроблені на 3 населені пункти.

На регіональному рівні державним підприємством УДНДІПМ «Діпромисто» імені Ю.М. Білоконя, у 2018 році було внесено зміни до Схеми планування території Миколаївської області та затверджено рішенням Миколаївської обласної ради від 17.09.2018 р №00-0910-18/МД.

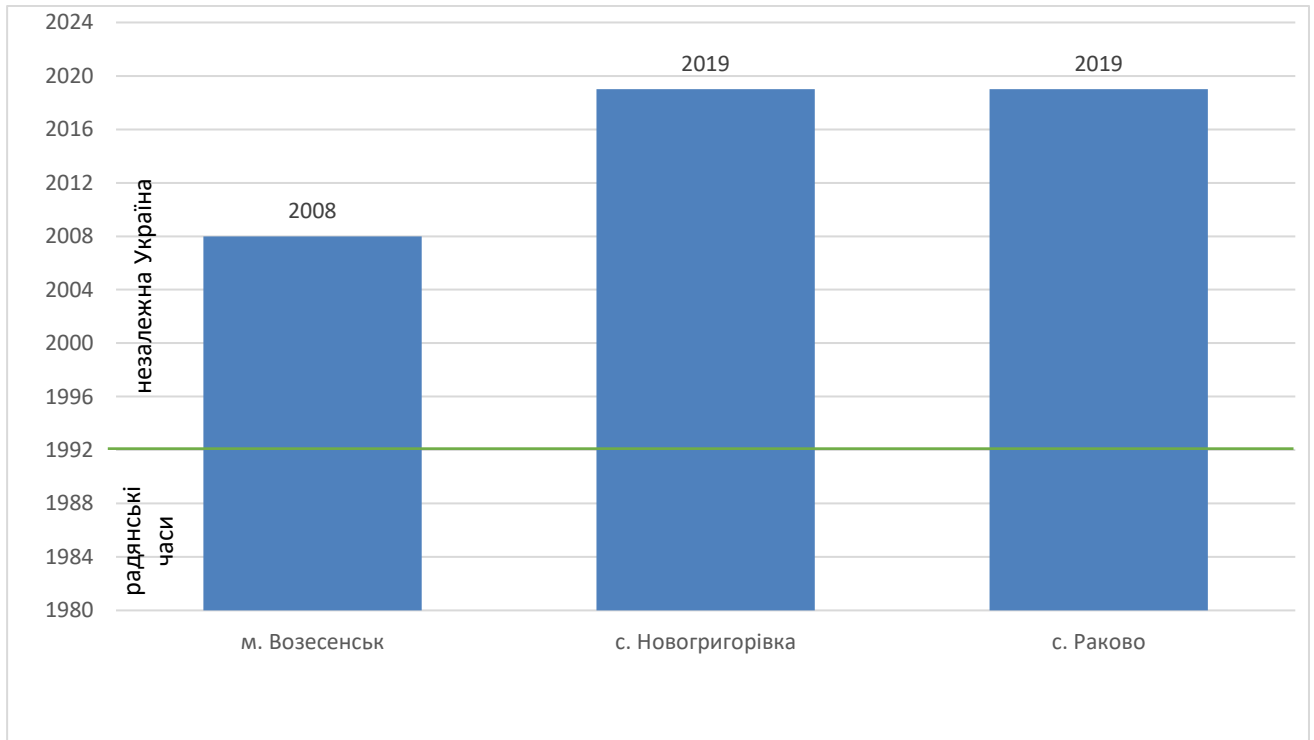


Рисунок 6.1– Актуальність містобудівної документації Баштанської ТГ

Таблиця 6.1 - Перелік містобудівної документації в межах територіальної громади

Пор. №	Назва містобудівної документації	Населений пункт (якщо за межами - вказати територію на яку розроблена документація)	Рік розробки	Наявність електронної копії (вказати формат)	Наявність паперового примірника, включаючи пояснювальну записку і графічні матеріали	Необхідність внесення змін/розроблення	Ступінь реалізації містобудівної документації, %	Наявність плану зонування території
1	Генеральний план	м. Вознесенськ	2008	pdf	наявна	ні	70%	є
2	Генеральний план	с. Новогригорівка	2019	jpg	наявна	ні	65%	є
3	Генеральний план	с. Раково	2019	jpg	наявна	ні	50%	є

Аналіз наявності містобудівної документації, а саме генеральних планів населених пунктів, які увійшли до Вознесенської міської територіальної громади дають підстави до висновку:

- 100% населених пунктів забезпечено містобудівною документацією на місцевому рівні;
- 33% населених пунктів, а саме м. Вознесенськ, генеральний план якого був розроблений та затверджений у 2008 році, потребує доопрацювання у частині інженерно-технічних заходів цивільного захисту та розділу стратегічної екологічної оцінки.

Висновок:

Вознесенська міська територіальна громада на 100% забезпечена містобудівною документацією на місцевому рівні, що в свою чергу дозволяє належним чином здійснювати містобудівну діяльність. Але генеральний план адміністративного центру потребує доопрацювання в частині у частині інженерно-технічних заходів цивільного захисту та стратегічної екологічної оцінки.

7. Заходи з комплексного відновлення території ТГ

7.1. Загальні підходи та пропозиції щодо комплексного відновлення та розвитку громади

Головні пріоритетні цілі для комплексного відновлення Вознесенської міської ТГ:

Ціль 1.

Підтримка активного економічного розвитку громади, яка включає в себе комплексне відновлення та розвиток громади та розвиток реального сектору економіки. Цей напрям передбачає загальну низку питань, які необхідно вирішити для реалізації та впровадження комплексного підходу з урахуванням кроскатінгових заходів, а саме:

- **будівництво, ремонт та інші інженерно-технічні заходи із захисту об'єктів критичної інфраструктури.** В громаді фіксується незадовільний стан дорожньої інфраструктури (дороги, тротуари), відсутність об'їзної дороги, що призводить в т.ч. до порушень графіків пасажирських перевезень та проблем з автобусним сполучення між селами і містом; відсутність водно-каналізаційних мереж по селах, (до каналізації в місті приєднані лише багатоквартирні будинки (місто покрите каналізацією на 35%);
- **компенсація за знищені/пошкоджені об'єкти житлового призначення (у тому числі будинки дачні та садові)** . Загальна кількість поданих заяв складає 136, з яких вже надано компенсації по 108 заявам на суму 7930,67 тис.грн., відмова 19 заявникам. По зруйнованому майну надійшло 9 заяв, за яким отримано сертифікати на придбання майна на суму 9638, 673 тис. грн;
- **відновлення пошкоджених об'єктів житлового (у тому числі будинки дачні та садові) та громадського призначення.** 22,6 % від загальної кількості багатоквартирних будинків потребують проведення ремонтних робіт; на території громади знаходяться 4,5% пошкодженого від загальної кількості об'єктів житлового фонду, 14 приватних будинків зруйновані повністю та не підлягають відновленню;
- **відновлення матеріально-технічної бази та кадрового забезпечення комунальних підприємств/установ/інших надавачів послуг із урахуванням поточних та прогнозованих потреб громади.** В громаді фіксується кадровий голод (низька заробітна плата, відтік населення, кваліфікація кандидатів на робочі місця не завжди відповідає потребам роботодавців);
- **промисловості: будівництво річкового порту для транспортування вантажів, створення логістичного центру для вантажів, відкриття підприємств по переробці сільськогосподарської продукції, створення автотранспортного підприємства з електроавтобусами.** На території громади відсутній розвиток інфраструктури для переробки продукції АПК / виробництва продуктів харчування, оскільки, на даний час в громаді спостерігається відтік населення у працездатному віці, відсутній розвиток системи професійного навчання із урахуванням соціально-економічних потреб громади та не передбачено стимулювання системи самозайнятості за підтримки місцевої влади та державних органів.
- **розвиток підприємництва, торгівлі та сфери послуг**, через участь локальних підприємств у відбудові громади (у т.ч. через їх участь у державних замовленнях на постачання продукції та надання послуг), будівництво оптово-роздрібного ринку з переробкою с/г продукції, а також розвиток можливостей для працевлаштування за

рахунок кооперації місцевої влади із бізнесом, державними органами та спеціалізованими установами *забезпечення використання цифрових екосистем, які забезпечують повноту прозорість та відкритість усіх процесів, пов'язаних з залученням прямих інвестицій, грантового фінансування, технологій для розвитку діючих підприємств та започаткування стартапів, систематизація місцевої регуляторної політики з на основі технологій цифровізації та електронного врядування; крім цього доступ місцевих бізнесів/ініціатив до нових технологій, наукових розробок шляхом налагодження співпраці із вітчизняними та іноземними науковими установами;*

- ***розвиток туристичного кластеру економіки*** за рахунок використання природно-кліматичних особливостей та історичних переваг громади, формування туристичних магнітів для розвитку туристичного потенціалу; будівництво та розвиток інфраструктури (будівництво велосипедних доріжок, маркування туристичних маршрутів, організація та проведення тематичних фестивалів, ярмарок, виставок, святкування національних та місцевих свят), відкриття інформаційно туристичного центру та будівництво туристичної інфраструктури (готельні комплекси, ярмаркові майданчики та інше);
- ***покращення ділового середовища*** (розбудова бізнес інфраструктури, сприяння розвитку бізнесів із високим рівнем оплати праці) шляхом забезпечення прозорості, відкритості та належного врахування інтересів всіх груп стейкхолдерів при ухваленні управлінських рішень; Підвищення відкритості місцевого бізнесу, покращення взаємодії між владою та бізнесом.

Ціль 2.

Забезпечення комфортних умов життя мешканців громади, яка включає в себе напрями розвитку соціальної сфери, забезпечення доступності освіти, культури та медичних послуг. Цей напрям передбачає загальну низку питань, які необхідно вирішити для реалізації та впровадження комплексного підходу з урахуванням кроскатінгових заходів, а саме:

- ***соціальне забезпечення населення*** - розбудова мережі для реабілітації мешканців; створення та обладнання відкритих просторів із урахуванням потреб інклюзивних груп мешканців; створення центру освіти для дорослих та розширення мережі гуртків у селах Новогригорівка, Пряме та Ракове;
- ***забезпечення безпечних умов життя*** - облаштування Класів безпеки у закладах освіти громади, створення безпечних просторів при закладах освіти та охорони здоров'я та безпечних зон та укріплень;
- ***забезпечення соціальної, культурної, освітньої інтеграції мешканців громади*** - необхідно здійснити відновлення історично-культурного фонду шляхом будівництва меморіалу загиблим воїнам та центру культури та дозвілля в селі Ракове, розробити та впровадити молодіжну та сімейну політику; організувати проведення щорічних фестивалей, та літніх театрів в громаді;
- ***забезпечення доступності медичних послуг у всіх населених пунктах на основі*** оцінювання потреб населення, організації мобільної служби сімейних лікарів та створення служби хоспісу на дому для потребуючих; започаткування Школи пацієнтів для жителів; розглянути можливість будівництва нової амбулаторії в селі Ракове та 3-му мікрорайоні;

- **розвиток позашкільної, дошкільної та загальної освіти у громаді відповідно із урахуванням нових викликів**, що включає в себе придбання шкільних автобусів та введення нових маршрутів; покращення матеріально-технічної бази ІРЦ збільшення кількості послуг для дітей з інвалідністю, облаштування інклюзивних класів в освітніх закладах; проведення термомодернізації освітніх закладів та використання альтернативних джерел енергії; розширення мережі гуртків у селах Новогригорівка та Ракове; запровадження програми «Шкільний громадський Бюджет»; будівництво та реконструкція спортивних майданчиків на відкритому повітрі в районах міста в селах Новогригорівка та Ракове;
- **модернізація закладів надання культурних послуг та інфраструктури дозвілля**, що передбачає реконструкцію міського стадіону та мототреку; реконструкцію та облаштування дитячої юнацької спортивної школи; створення центру освіти для дорослих; реконструкцію спортивних та ігрових майданчиків на території освітніх закладів; створення зелених зон, зон відпочинку в прибережних зонах річок Південний Буг та Мертвовід.

Ціль 3.

Розвиток територій громад, яка включає в себе напрями забезпечення розвитку житлово-комунального господарства та інфраструктури Реалізація політики у галузі архітектури, земельних відносин та благоустрою територій. Цей напрям передбачає загальну низку питань, які необхідно вирішити для реалізації та впровадження комплексного підходу з урахуванням кроскатінгових заходів, а саме:

- **забезпечення благоустрою**, яке передбачає наступне: проведення розбудови системи збору, транспортування та переробки побутових і будівельних відходів, рекультивацію міського полігону ТПВ, збільшення контейнерів для збору ТПВ та облаштування майданчиків; облаштування клумб та зелених зон в громаді тощо;
- **водопостачання та водовідведення**, що передбачає: поглиблення акваторії річки Південний Буг в районі сіл Ракове та Новогригорівка; очищення струмків на території громади; розчищення та укріплення русла річки Мертвовід в межах міста Вознесенська та вище Будівництво нових очисних споруд; будівництво водогонів для населення в місті Вознесенськ; будівництво водогонів для населення сіл Ракове та Новогригорівка; розширення централізованої систем водовідведення в місті Вознесенськ;
- **впровадження системи енергозабезпечення та енергозбереження** за рахунок диспетчеризації системи зовнішнього освітлення міста та сіл; ремонту зовнішнього освітлення (заміна ламп на енергоефективні);
- **впорядкування управління активами** - необхідно провести інвентаризацію об'єктів нерухомого майна, в т. ч. земельних ділянок із запровадженням складання та ведення відповідних реєстрів майна комунальної власності; оновити містобудівну документацію, в т.ч. Генеральні плани населених пунктів, документацію із землеустрою (в т.ч. й нормативно-грошову оцінку земельних ділянок населених пунктів, відомості щодо встановлених (змінених) меж адміністративно-територіальних одиниць та інше;
- **розвиток архітектури та містобудування**, що передбачає будівництво крематорію для тварин; будівництво сміттєпереробного заводу; асфальтування

вулиць та облаштування тротуарів в громаді; будівництво компостувальної станції в громаді.

Ціль 4.

Підвищення рівня громадської безпеки на території громади, яка передбачає загальну низку питань, які необхідно вирішити для реалізації та впровадження комплексного підходу з урахуванням кроскатінгових заходів, а саме:

- створення мережі камер відеоспостереження на території всієї громади;
- створення ситуаційного центру з об'єднання всіх екстрених та комунальних служб.

Ціль 5.

Розвиток транспортної інфраструктури, яка передбачає загальну низку питань, які необхідно вирішити для реалізації та впровадження комплексного підходу з урахуванням кроскатінгових заходів, а саме:

- облаштування та модернізація зупинок громадського транспорту, придбання комунальних автобусів;
- розширення маршрутів та зміна графіку громадських перевезень в громаді; створення нових паркувальних майданчиків в громаді;
- будівництво об'їзної дороги для великогабаритного транспорту та пішохідного мосту з району міста «Болгарка» в центр в районі харчосмакової фабрики.

Ціль 6.

Розбудова публічного простору територіальної громади, яка включає в себе інклюзивний місцевий розвиток та соціальні точки розвитку. Цей напрям передбачає загальну низку питань, які необхідно вирішити для реалізації та впровадження комплексного підходу з урахуванням кроскатінгових заходів, а саме:

- будівництво скейт-парку, роледрому, інклюзивного пляжу та зони відпочинку на воді;
- реконструкція існуючого дитячого містечка «Казка», центральної площі та Набережної;
- встановлення звукової інформаційної сигналізації світлофорів;
- встановлення пандусів в громадських місцях громади та будівництво центру реабілітації для людей з інвалідністю тощо

Ціль 7.

Підготовка територій до відновлення. Цей напрям передбачає загальну низку питань, які необхідно вирішити для реалізації та впровадження комплексного підходу з урахуванням кроскатінгових заходів, а саме:

- демонтаж зруйнованих будівель та переробка будівельного сміття;
- будівництво нових багатоквартирних будинків.

Висновок:

Отже, економічна активність на території громади зосереджена: на розвитку промислового сектора економіки (в тому числі переробної галузі та сфери легкої промисловості); зайнятості населення, в тому числі легалізації, стимулюванні та підтримці підприємницької діяльності, її розвиток у пріоритетних для громади напрямках. Комплекс

заходів щодо використання комунального майна, інвентаризація та промоція інвестиційних ресурсів - промислових майданчиків та приміщень, придатних для використання у промисловому виробництві, розвитку готельних, торгових послуг, супутніх інтерактивних інструментів (портали, даш-борди та інше) сервісів буде сприяти економічній спроможності та підвищенню ефективності. Для вирішення вищевказаних завдань необхідно залучення різних стейкхолдерів, зацікавлених осіб, груп до проведення обговорення тих викликів у економічному розвитку громади та долучення їх до процесу прийняття рішень.

Крім цього, підвищення якості надання житлово-комунальних послуг та послуг в сфері благоустрою, зменшення обсягу змішаних ТПВ, які захоронюються на полігоні; підвищення рівня обізнаності населення, дозволить покращити екологічну ситуацію в регіоні та рівень поводження з ТПВ, відповідно до європейських стандартів роздільного збору та сортування відходів. Необхідно врахувати також заходи з санітарно-епідеміологічного благополуччя населення, щодо забезпечення якісною водою, медичними, освітніми послугами, розвиток та збереження культурної спадщини. Врахування інтересів усіх груп населення передбачає створення інклюзивних просторів, розвиток місцевих молодіжних політик для забезпечення залучення мешканців до участі в роботі органів місцевого самоврядування, врахувати потреби й старшого населення та осіб, які мають особливі потреби.

Окрім цього, для створення інвестиційного потенціалу та впровадження в своїй діяльності сучасних цифрових інструментів для промоції спроможності громади необхідно запровадити низку заходів, що допоможуть виявити активи громади для реалізації усіх перелічених в розділі пріоритетних цілей.

Фінансування запропонованих заходів передбачається з державного та обласного бюджетів, коштів благодійних та інших організацій, а також за рахунок коштів міжнародних організацій. Детальніша інформація щодо пропозицій Вознесенської міської територіальної громади щодо комплексного відновлення та розвитку території ТГ представлена у додатку 5.

Усі заходи з відновлення здійснюються з урахуванням Національної стратегії із створення безбар'єрного простору в Україні на період до 2030 року, схваленої розпорядженням Кабінету Міністрів України від 14 квітня 2021 р. № 366-р31 та у відповідності до розпорядження начальника Миколаївської обласної військової адміністрації № 493-р від 17.11.2023 "Про затвердження обласної Програми «Безбар'єрна Миколаївщина» на період 2024-2026 роки»".

³¹ <https://zakon.rada.gov.ua/laws/show/366-2021-%D1%80/conv#n10>

7.2. Заходи з відновлення пошкоджених об'єктів шляхом виконання робіт з реконструкції, реставрації, капітального чи поточного ремонту

Через збройну РФ агресію проти України Вознесенська міська територіальна громада, яка розташована на півдні України, опинилася в зоні бойових дій і в результаті ракетних та авіаударів зазнала суттєвих руйнувань та пошкоджень.

Вознесенська міська ТГ стала надійним південним форпостом нашої країни. Наразі, завдячуючи Збройним Силам України, територія громади звільнена від окупантів. Проте ситуація в громаді залишається напруженою - ворог продовжує здійснювати постійні провокаційні обстріли та ракетні удари по наших територіях.

В результаті бойових дій, в громаді повністю були зруйновані 2 залізничних та 1 автомобільний мости. Також були пошкоджені заклади дошкільної та шкільної освіти, сільська амбулаторія, фізкультурно-оздоровчий корпус з плавальним басейном та 15 інших закладів. Станом на 1 жовтня 2023 року було зафіксовано 536 пошкоджень житлових будинків (461 приватних будинка, 75 багатоквартирних) повністю було зруйновано 5 приватних будинків та один багатоквартирний п'ятиповерховий житловий будинок в якому мешкало 27 родин. Також пошкоджено 5 комунальних підприємств, музей та церква. Для того, щоб розпочати роботи з відновлення будівель, насамперед необхідно забезпечити ґрунтове розчищення територій навколо зруйнованих об'єктів, які містять багато уламків.

Планується застосувати інноваційні технології щодо проведення робіт з демонтажу об'єктів для подальшої переробки з перетворення утворених уламків на нові матеріали. Це допоможе нам не тільки зменшити витрати на відбудову, але й дозволить здійснити утилізацію непотрібних матеріалів.

Перелік об'єктів соціальної сфери, які підлягають знесенню:

- будівля дошкільного навчального закладу № 6 за адресою вул. Європейська, 1;
- будівля дошкільного навчального закладу № 5 за адресою вул. Таврійська, 15;
- будівля спортзалу Вознесенського навчально – виховного комплексу «Загальноосвітній навчальний заклад І-ІІІ ступенів – дошкільний навчальний заклад» № 3 Вознесенської міської ради Миколаївської області, з адресою вул. Визволення, 4;
- будівля Амбулаторії за адресою: село Ракове, вул. Кольчака, 36А;
- п'ятиповерхова житлова будівля за адресою вул. Котляревського, 39;
- будівля лазні за адресою Київська, 30;
- будівля котельні за адресою вул. Степова, 57Б;
- будівля котельної Новогригорівської гімназії Вознесенської міської ради за адресою село Новогригорівка, вул. Садова, 37А.

7.3. Заходи з відновлення об'єктів шляхом нового будівництва або пропозиції щодо будівництва нових об'єктів

З початком повномасштабного вторгнення громада зазнала найбільших руйнувань в сфері житла. Станом на 1 жовтня 2023 року було зафіксовано 536 пошкоджень житлових будинків (461 приватний будинок, 75 багатоквартирних) повністю було зруйновано 5 приватних будинків та один багатоквартирний п'ятиповерховий житловий будинок в якому мешкало 27 родин.

Проблема забезпеченням житлом в нашій громаді гостро стояла й до повномасштабного вторгнення. Більшість житлового фонду було збудовано в 1960 – 1990 рр. За часів незалежності було побудовано 3 багатоквартирні житлові будинки: перший - за адресою вул. Барвікова буд. 80 розрахований на 60 квартир будувався для розселення родин військових, другий - вул. Шевченко буд. 25 на 24 квартири будувався приватним інвестором, та третій – вул. Київська на 12 квартир збудований місцевими підприємцями. Також з 2009 року було збудовано на території громади 186 індивідуальних житлових будинків.

Але існуючі темпи будівництва не відповідають житловим потребам мешканців. Ситуація значно погіршилась з початком повномасштабного вторгнення та призвела до переміщення на територію громади 3839 ВПО. Сьогодні на рівні Вознесенської міської ради зафіксована потреба в наданні житла та сформовано облік громадян, які його потребують.

Таблиця 7.1 - Кількість чоловіків та жінок, які перебувають на обліках у Виконкомі Вознесенської міської ради

№№ з/п	Вид обліку	Жінки	Чоловіки
1.	Облік громадян для отримання жилого приміщення з фонду житла для тимчасового проживання (для отримання кімнат у гуртожитку)	5	5
2.	Облік потребуючих надання житлового приміщення з фондів житла для тимчасового проживання внутрішньо переміщених осіб	65	38
3.	Квартирний облік	1166	993
3.1	<i>Загальна черга</i>	707	612
з них:			
	Діти-сироти, діти, позбавлені батьківського піклування, особи з їх числа	74	61
3.2	<i>Першочерговики</i>	428	349
з них:			
	Учасники бойових дій	40	62
	Багатодітні сім'ї	169	135
	Одинокі матері	78	29
3.3	<i>Позачерговики</i>	31	32
з них:			
	Особи з інвалідністю внаслідок війни	4	7
	Сім'ї загиблих військовослужбовців	3	3

На вторинному ринку житла ціна за 1 м2 від 19 000 грн. до 33 000 грн. Сьогодні згідно рішень Комісії власники зруйнованих квартир отримують сертифікати на придбання нового житла в розрахунку 21156 грн. за 1 м2.(показник опосередкованої вартості спорудження житла в Миколаївській області). За даними проведеного опитування власники зруйнованого майна, що отримали сертифікат мають наміри придбати квартиру або будинок в нашій громаді. Але нажаль сума отриманої компенсації не відповідає ринковим цінам на житло, які значно

завищені через брак пропозиції на ринку. За даними місцевої дошки оголошень станом на жовтень 2023 р. у вільному продажі є 38 індивідуальних будинків, 13 квартир та 2 дачі. Критична ситуація склалась на ринку оренди житла. У вільному доступі немає пропозицій оренди, в громаді майже не можливо орендувати житло, при цьому вартість оренди складає від 4000 до 10000 грн. в місяць без врахування комунальних платежів.

Враховуючи високий попит на житло та низьку пропозицію на вторинному ринку в громаді існує гостра потреба у будівництві нового житлового фонду. На рівні міської ради сформовано 8 земельних ділянок, на яких згідно Генерального плану є можливість здійснювати будівництво житла. Стратегія нашої громади полягає в ущільненні вже існуючої забудови, яка має всі необхідні комунікації та забезпечена об'єктами соціальної інфраструктури (дитячі садочки, школи, амбулаторії)

Таблиця 7.2 - Реєстр вільних земельних ділянок для будівництва багатоквартирних житлових будинків

№ п/п	Адреса земельної ділянки	Інформація про земельну ділянку (площа земельної ділянки, кадастровий номер)	Інформація щодо будівництва багатоквартирного житлового будинку (кількість квартир)
1	м. Вознесенськ, вул. Ньютона, 7	0.81 га, для будівництва і обслуговування багатоквартирного житлового будинку, кадастровий номер: 4810200000:08:010:0035	5-ти поверховий багатоквартирний житловий будинок на 54 квартири (незавершене будівництво)
2	м. Вознесенськ, вул. Барвінкова, 80	1 га, для будівництва і обслуговування багатоквартирного житлового будинку, кадастровий номер: 4810200000:08:031:0015	5-ти поверховий багатоквартирний житловий будинок на 94 квартири
3	м. Вознесенськ, вул. Слободянюка Бориса, 1	4 га, для будівництва і обслуговування багатоквартирного житлового будинку, кадастровий номер: 4810200000:04:001:0025	Багатоквартирний житловий будинок на 360 квартири
4	м. Вознесенськ, вул. Будівельників, 10 «а»	0,2 га, для будівництва і обслуговування багатоквартирного житлового будинку, кадастровий номер: 4810200000:04:006:0017	Будівництво 5-ти поверхового багатоквартирного житлового будинку на 49 квартири з підземними паркінгом та торгівельними приміщеннями
5	м. Вознесенськ, вул. Омеляновича-Павленка, 20	0,43 га, для будівництва і обслуговування багатоквартирного житлового будинку, кадастровий номер: 4810200000:06:033:0009	Реконструкція нежитлової будівлі станції юних техніків з надбудовою під 24-квартирний житловий будинок по вул. Омеляновича-Павленка, 20 в м. Вознесенськ Миколаївської
6	м. Вознесенськ, вул. Будівельників, 13	0,7000 га для будівництва і обслуговування багатоквартирного житлового будинку	Багатоквартирний житловий будинок на 54 квартири
7	м. Вознесенськ, вул. Сухомлинського, 11	0,5000 га для будівництва і обслуговування багатоквартирного житлового будинку	Багатоквартирний житловий будинок на 54 квартири
8	м. Вознесенськ, вул. Слободянюка Бориса, 3	4,0000 га для будівництва і обслуговування багатоквартирного житлового будинку	Багатоквартирний житловий будинок на 360 квартири

Висновок:

На території Вознесенської громади існує високий попит на житло та низька пропозиція на вторинному ринку. Досвід минулих років співпраці з інвесторами забудовниками показує, що вартість будівництва 1 м² не відповідає купівельній спроможності членів громади, яка значно нижча і є основним стримуючим фактором входу інвестицій в громаду. З іншого боку громада має достатню кількість вільних земельних ділянок для будівництва багатоквартирних житлових будинків, які забезпечені усіма необхідними комунікаціями (під'їзні шляхи, газ, вода, каналізація, електрика) та соціальною інфраструктурою та можуть бути використані для цих цілей. Враховуючи високу соціальну напругу та актуальність питання забезпечення житлом для жителів громади міська рада відкрита до співпраці та готова інвестувати ресурси в цей стратегічно важливий напрям.

7.4. Заходи з відновлення навколишнього природного середовища, збереження та розвитку природоохоронних територій та об'єктів

Першочерговим завданням із відновлення стану навколишнього середовища є дослідження наслідків бойових дій, зокрема щодо забруднення ґрунтів і поверхневих вод хімічними речовинами. Пріоритет – очищення території від вибухонебезпечних предметів та розмінування. Доцільно здійснити відбір зразків ґрунту і води для визначення рівня забруднення на ділянках, де велись інтенсивні бойові дії як у межах населених пунктів, так і на землях лісового фонду і сільськогосподарських земель.

Залежно від визначеного рівня забруднення можуть бути застосовані такі заходи:

- за умов механічного забруднення земель – механічне очищення поверхні від осколків та інших елементів, підтримання санітарного стану;
- за умов високого рівня забруднення – комплекс дій, які можуть включати заходи із хімічної та / або біологічної ремедіації;
- у випадку виявлення надмірно забруднених ділянок доцільно розглянути питання щодо консервації таких земель.

На рівні громади є необхідним внесок у забезпечення сталого функціонування річки Південний Буг та річки Мертвовід через створення умов для унеможливлення інтенсивного поверхневого змиву із полів та територій населених пунктів. Підтримка сталого стану річок матиме комплексний вплив на покращення стану всіх компонентів навколишнього середовища та загалом екосистеми громади: зростання біорізноманіття, накопичення вологи на полях, охорони земель від дефляції (вітрової ерозії) і водної ерозії.

Цьому має служити комплекс заходів із таких дій:

- припинення інтенсивного використання, зокрема розорення і будівництво, земель у заплавах річок Південний Буг та Мертвовід;
- збереження ареалів у заплавах річок, яким властиве затоплення і заболочення, - недопущення забудови або інженерних заходів із пониження ґрунтових вод, осушення;
- збереження лісових масивів і збільшення площі їх насаджень на піщаних надзаплавних терасах річки Південний Буг;
- збереження і створення нових лісосмуг на полях – північно-східна частина громади із агроландшафтом;
- контроль інвазійних видів, дотримання законодавства щодо висадження інвазійних видів;
- збереження ділянок степу і луків на схилах, збільшення частки лучно-степових ландшафтів на місці ріллі, яка піддається дефляції і розмиву (на схилах і балках). Зокрема, слід вилучити із використання ріллю на схилах понад 7⁰.

Для збереження територій природно-заповідного фонду необхідно провести виділення меж територій ПЗФ у природі та забезпечення виконання законодавчих вимог із охорони цінних ландшафтів. Доцільно виконати розширення території природно-заповідного фонду на основі ділянок у межах територій Смарагдової мережі як затверджених, так і запропонованих до затвердження.

При відновленні природного рослинного покриву слід урахувати вихідні ландшафтні умови. Заліснення доцільне тільки у межах піщаних надзаплавних терас, днищ балок. На схилах і межирічних рівнинах необхідно відновлювати степові і лучно-степові біотопи із використанням типових зональних видів рослин.

Покращення стану транспортної інфраструктури – дорожньої та навколоторожньої інфраструктури (якісне дорожнє покриття, вуличне озеленення) для мінімізації впливу транзитного транспорту. Створення каналізації на території сіл Ракове та Новогригорівка, функціонування якої має припинити забруднення ґрунтів і підземних вод від вигрібних ям. Впровадження ефективної системи збору та поводження з побутовими відходами, зокрема збору рослинних решток для компостування. Цьому можуть слугувати наступні заходи:

- приведення у відповідність до вимог чинного законодавства існуючі у громаді місця розміщення побутових відходів;
- рекультивация існуючих місць розміщення побутових відходів;
- впровадження роздільного збирання, сортування побутових відходів та здійснення передачі вторинної сировини спеціалізованим організаціям.

Всі заходи управління відходами від руйнувань здійснюються відповідно до Порядку поводження з відходами, що утворились з пошкодженням (руйнуванням) будівель та споруд внаслідок бойових дій, терористичних актів, диверсій або проведення робіт з ліквідації їх наслідків та внесення змін до деяких постанов Кабінету Міністрів України, затвердженого постановою Кабінету Міністрів України від 27.09.2022 № 1073.

7.5. Заходи інженерної підготовки та інженерного захисту території

Даний розділ відповідно до [п. 10 «Порядку розроблення, проведення громадського обговорення, погодження програм комплексного відновлення області, території територіальної громади \(її частини\) та внесення змін до них» затвердженого постановою Кабінету Міністрів України від 14.10.2022 № 1159](#) не підлягає громадському обговоренню.

Інформація даного розділу приведена у Додатку 2.3

7.6. Пропозиції щодо внесення змін або розроблення містобудівної документації на місцевому рівні та доцільності зміни функціонального призначення територій ТГ

Просторове планування є елементом стратегічного розвитку. Тому при розробленні програми відновлення серед визначених громадою першочергових пропозицій, а також пріоритетних проєктів відбудови, особливу увагу було приділено тим з них, які потребують наявності містобудівних умов і обмежень. Серед таких було враховано та підкріплено проєктними містобудівними рішеннями наступні:

- передбачені до відновлення території житлової забудови:
 - нове будівництво 4х багатопверхових житлових будинки в м. Вознесенськ;
 - реконструкція громадської будівлі під багатоквартирний житловий будинок м. Вознесенськ;
- передбачені до відновлення території громадської забудови для забезпечення соціальною інфраструктурою:
 - нове будівництво адміністративних будівель в м. Вознесенськ;
 - реконструкція закладів освіти на території м. Вознесенськ;
 - нове будівництво закладу дошкільної освіти в м. Вознесенськ;
 - реконструкції закладів культури в с. Новогригорівка та м. Вознесенськ;
 - нове будівництво закладів медичного обслуговування в с. Ракове та м. Вознесенськ;
 - створення навчально-реабілітаційного центру в м. Вознесенськ;
 - реконструкція стадіону в м. Вознесенськ;
- передбачені ландшафтно-рекреаційні території для розвитку рекреації, туризму:
 - будівництво набережної та створення зони відпочинку вздовж р. Мертвовід в м. Вознесенськ;
 - реконструкція парків у м. Вознесенськ;
 - нове будівництво парку в м. Вознесенськ;
 - відтворення зелених насаджень в громаді;
- передбачається удосконалення та оновлення матеріально-технічної бази існуючих виробництв на засадах останніх досягнень науки і техніки шляхом впровадження інноваційного обладнання, устаткування та механізмів, що використовуються підприємством, з метою підвищення рівня інновативності та конкурентоспроможності продукції. Розвиток логістичних центрів, доробки та сортування вантажів, середніх та високотехнологічних видів промисловості, видобутку та переробки місцевої будівельної сировини;
- покращення транспортної доступності, мобільності шляхом розбудови та відновлення автомобільних доріг місцевого значення та штучних споруд, розташованих на них;
- забезпеченість інженерною інфраструктурою:
 - термомодернізація із встановленням сонячних панелей та теплових насосів загальноосвітньої школи I-III ступеню №5 в м. Вознесенськ;
 - реконструкція будівлі котельні під мультифункціональну точку взаємодії в м. Вознесенськ;
 - встановлення СЕС потужністю 300 кВт на ТОВ "Біологічні очисні споруди" в м. Вознесенськ;

- нове будівництво каналізаційної насосної станції та каналізаційних колекторів в м. Вознесенськ;
- реконструкція та модернізація системи водопостачання та водовідведення.

Проектні рішення, які узгоджуються з проектними рішеннями раніше розроблених генеральних планів населених пунктів м. Вознесенськ, с. Новогригорівка та с. Ракове, в яких є план зонування території, де визначені містобудівні умови і обмеження для забудови, що дає змогу на приступати одразу до відбудови зруйнованої соціальної інфраструктури та житлової забудови, а також проектні рішення, які потребують зміни функціонального призначення території громади, наведені у Додатку 1.8.

В громаді наявний перелік першочергових пропозицій по розміщенню та розвитку об'єктів соціального та комерційного характеру. Аналіз отриманих пропозицій, які потребують зміни функціонального призначення території, наведено у Додатку 1.8.

Висновок:

Оскільки містобудівна документація Вознесенської міської територіальної громади відповідає сучасним нормативним вимогам та правилами, тому розробка комплексного плану просторового розвитку Вознесенської міської територіальної громади не є першочерговим заходом.

7.7. Пропозиції щодо перенесення об'єктів виробничої сфери

В межах територіальної громади відсутні виробничі об'єкти, які потребують перенесення.

Звіт про результати громадських обговорень

Відповідно до рішення Виконавчого комітету Вознесенської міської ради на веб-сайті Вознесенської міської ради, у визначених у рішенні групах у соціальних мережах та чатах, було розміщено інформацію про розроблення Програми комплексного відновлення території Територіальної громади міста Вознесенська Вознесенського району Миколаївської області і (далі – Програма).

Збір пропозицій громадськості було організовано через електронні форми та подання пропозицій у паперовій формі чи на електронні скриньки Робочої групи та Відділу стратегічного планування та розвитку апарату виконавчого комітету Вознесенської міської ради, визначеного відповідальним за розробку Програми).

Строк подання пропозицій громадськості до проекту Програми становив 20 днів та завершився 05 липня 2023 року.

Надійшло 219 пропозицій від громадськості, з них:

- 1) 20 пропозицій – у сфері підвищення рівня громадської безпеки на території ТГ;
 - 2) 29 пропозицій – у сфері розвитку та покращення діяльності закладів освіти;
 - 3) 20 пропозицій – у сфері підвищення рівня забезпеченості жителів територіальної громади послугами в сфері охорони здоров'я;
 - 4) 15 пропозицій – у сфері збереження та/або розвитку культурного середовища Територіальної громади міста Вознесенська;
 - 5) 14 пропозицій – у сфері розвитку туризму;
 - 6) 24 пропозиції – у сфері розвитку сфери благоустрою;
 - 7) 20 пропозицій – у сфері підвищення якості надання житлово-комунальних послуг;
 - 8) 14 пропозицій – у сфері розвитку транспортної інфраструктури;
 - 9) 8 пропозицій – у сфері розбудови публічного простору територіальної громади;
 - 10) 7 пропозицій – у сфері створення спільно з сусідніми територіальними громадами зон/точок розвитку територіальної громади;
 - 11) 6 пропозицій – у сфері інклюзивного місцевого розвитку;
 - 12) 9 пропозицій – у сфері впровадження енергоефективних рішень;
 - 13) 10 пропозицій – у сфері відновлення Територіальної громади міста Вознесенська, які сприяли би поверненню мешканців, які виїхали за межі громади;
 - 14) 3 пропозиції – у сфері відновлення об'єктів шляхом нового будівництва або пропозиції щодо будівництва нових об'єктів замість тих, що зазнали пошкоджень або зруйновані;
 - 15) 2 пропозиції – у сфері пріоритетних та стратегічних цілей розвитку громади;
 - 16) 1 пропозиція – у сфері перепрофілювання пошкоджених об'єктів/територій територіальної громади, відновлення яких є неможливим або недоцільним (економічно необґрунтованим) пропозицій – у сфері інклюзивного місцевого розвитку;
 - 17) 3 пропозиції – у сфері інших сфер відбудови та розвитку територіальної громади;
 - 18) 7 пропозицій – у сфері соціальних точок розвитку;
 - 19) 9 пропозицій – у сфері розвитку енергоефективності.
- Ченами робочої групи було опрацьовано дані пропозиції.

Усі пропозиції громадськості, отримані у встановлений строк, розміщено на гугл-диску, у папці, створеній секретарем Робочої групи, посилання на яке було надіслане членам Робочої групи на вказані ними електронні адреси, та запропоновано розглянути кожну з даних пропозицій на рахунок врахування чи відхилення даних пропозицій за допомогою он-лайн форми, яка розміщена на гугл диску.

За результатами було визначено, що з 219 пропозицій громадськості 12 пропозицій було відхилено, як такі що не відносяться до компетенції органів місцевого самоврядування з них:

1) 9 пропозицій – у сфері підвищення рівня забезпеченості жителів територіальної громади послугами в сфері охорони здоров'я;

2) 1 пропозиція – у сфері збереження та/або розвитку культурного середовища Територіальної громади міста Вознесенська;

3) 1 пропозиція – у сфері підвищення якості надання житлово-комунальних послуг;

4) 1 пропозиція – у сфері розвитку енергоефективності.

Всі інші пропозиції, а саме 207 було враховано.

Інформація про врахування державних інтересів та інтересів суміжних ТГ

Звіт про узгодження державних і суміжних інтересів

Відповідно до пункту 23 Порядку розроблення, проведення громадського обговорення, погодження програм комплексного відновлення області, території територіальної громади (її частини) та внесення змін до них, затвердженого постановою Кабінету Міністрів України від 14 жовтня 2022 р. № 1159 (далі – Порядок № 1159), рішенням виконавчого комітету Вознесенської міської ради від 09 червня 2023 року №305 прийнято рішення про розробку Програми комплексного відновлення території Територіальної громади міста Вознесенська Вознесенського району Миколаївської області (її частини) (далі – Програма).

Відповідно до пункту 25 Порядку № 1159, відділ містобудування та архітектури апарату Виконавчого комітету Вознесенської міської ради, який розробляє Програму, забезпечує врахування державних інтересів, інтересів суміжних територіальних громад шляхом здійснення запитів та розгляду отриманої інформації під час розроблення відповідної програми.

З Територіальною громадою міста Вознесенська межують Бузька громада Миколаївської області, Дорошівська об'єднана територіальна громада, Прибужанівська сільська рада, Мостівська сільська рада.

В листі № 897-01-22 від 14 липня 2023 року Миколаївська обласна військова адміністрація повідомила, що відповідно до розпорядження Кабінету Міністрів України від 15 квітня 2020 року №480-р затверджено перспективний план формування спроможних територіальних громад Миколаївської області, у тому числі Вознесенської міської територіальної громади, внаслідок об'єднання однієї Вознесенської міської ради та Новогригорівської сільської ради.

У зв'язку з припиненням повноважень рад, що об'єдналися у Вознесенську міську територіальну громаду з адміністративним центром у місті обласного значення Вознесенськ, виключено з облікових даних Новогригорівську сільську раду Вознесенського району згідно з рішенням Миколаївської обласної ради від 17 вересня 2018 року.

Відповідно до розпорядження Кабінету Міністрів України від 12 червня 2020 року № 719-р «Про визначення адміністративних центрів та затвердження територій територіальних громад Миколаївської області» адміністративним центром Вознесенської міської територіальної громади є місто Вознесенськ яке одночасно є адміністративним центром Вознесенського району.

Відповідно до постанови Верховної Ради України від 17 липня 2020 року № 807-ІХ «Про утворення та ліквідацію районів» у Миколаївській області Вознесенська міська територіальна громада входить до складу Вознесенського району Миколаївської області.

Відповідно до Кодифікатора адміністративно-територіальних одиниць та територій територіальних громад, затвердженого наказом Міністерства розвитку громад та територій України від 26 листопада 2020 року № 290 (в редакції наказу Міністерства розвитку громад та територій України від 12 січня 2021 року № 3) Вознесенській міській територіальній громаді присвоєно код КАТОТТГ UA48040070000056126.

Миколаївська обласна військова адміністрація звернула увагу, що відповідно до вищезазначених нормативних документів територіальна громада має назву – **Вознесенська міська територіальна громада**, а не територіальна громада міста Вознесенська, як це зазначено у рішенні виконавчого комітету від 09 червня 2023 року № 305, через що необхідно внести відповідні зміни до рішення та в подальшому використовувати офіційну назву територіальної громади.

До складу Вознесенської міської територіальної громади входить 3 населених пунктів – місто Вознесенськ код КАТОТТГ UA48040070010053688, село Новогригорівка код КАТОТТГ UA48040070020082088 та село Ракове код КАТОТТГ UA48040070030063734.

Для адміністративного центру громади міста Вознесенськ розроблено генеральний план та план зонування, затверджених рішенням Вознесенської міської ради від 11.12.2009 № 03 та від 30.11.2015 № 6 відповідно. Місто Вознесенськ внесено до Списку історичних місць населених місць України, затвердженого постановою Кабінету Міністрів України від 26.07.2001 № 878. У складі генерального плану є історико-архітектурний опорний план з визначенням історичного ареалу м. Вознесенськ, розроблений Українським державним науково-дослідним та проектним інститутом «Укрндіпроектреставрація».

Для сіл Новогригорівка та Ракове рішенням Вознесенської міської ради від 19 червня 2020 року № 1 затверджено генеральні плани та плани зонування.

Вознесенська міська територіальна громада Вознесенського району Миколаївської області межує з Прибужанівською сільською, Мостівською сільською, Бузькою сільською та Дорошівською сільською територіальними громадами Вознесенського району Миколаївської області.

1. Програму комплексного відновлення території Вознесенської територіальної громади розробити у формі електронного документа відповідно до вимог статті 15² Закону України «Про регулювання містобудівної діяльності» та Порядку розроблення, проведення громадського обговорення, погодження програм комплексного відновлення області, території територіальної громади (її частини) та внесення змін до них, затвердженого постановою Кабінету Міністрів України від 14 жовтня 2022 року № 1159, з урахуванням вимог Схеми планування території Миколаївської області, затвердженої рішенням обласної ради від 21.11.2008 №21, містобудівної документації «Схема планування території Миколаївської області – внесення змін», затвердженої рішенням обласної ради від 16.05.2019 №29.

2. В програмі розробити заходи для її реалізації з визначенням пріоритетності та термінів їх виконання. Особливу увагу приділити питанням щодо забезпечення вимог цивільного захисту під час планування та забудови територій, можливості будівництва (реконструкції) найпростіших укриттів, захисних споруд цивільного захисту подвійного призначення біля закладів освіти, охорони здоров'я, соціального захисту та прибудинкових територіях багатоповерхової забудови, ефективної роботи системи оповіщення населення. Взяти до уваги, що місто Вознесенськ знаходяться в 30-ти кілометровій зоні спостереження Південноукраїнської АЕС. Крім того м. Вознесенськ знаходиться в ареалі затоплення паводковими водами, потребує реалізації заходів захисту від підтоплення та затоплення територій, розчистки русла річки Мертвовод.

Житлову та громадську забудову територій, що примикають до прибережно – захисної смуги річки Південний Буг та річки Мертвовод здійснювати з урахуванням максимальної висоти хвилі та ареалу затоплення у разі прориву греблі Ташлицького та Олександрійського водосховищ.

3. З урахуванням інформації Головного управління Держгеокадастру України у

Миколаївській області визначити межі територіальної громади. Межі Вознесенської міської територіальної громади встановити відповідно до вимог чинного законодавства України.

4. З метою визначення перспективи використання територій та об'єктів нерухомості державної власності в межах територіальної громади здійснити запити до державних органів для отримання їх інтересів та державних вимог для їх врахування під час реалізації програми комплексного відновлення та подальшої розробки комплексного плану просторового розвитку території Вознесенської міської територіальної громади.

5. З метою врегулювання питань планування територій узгодити проект Програми комплексного відновлення території Вознесенської міської територіальної громади з органами місцевого самоврядування, що представляють інтереси суміжних територіальних громад.

6. З урахуванням вимог щодо створення безбар'єрного простору передбачити території для розміщення житлових будинків соціального житла, об'єктів соціальної реабілітації та у разі необхідності, розміщення тимчасових споруд, їх комплексів, призначених для життєзабезпечення (тимчасового проживання та обслуговування) внутрішньо переміщених осіб, забезпечених основними інженерними мережами.

7. Здійснити організаційні питання щодо виконання проектних робіт з розроблення: комплексного плану просторового розвитку території територіальної громади. Передбачити у складі комплексного плану необхідність внесення змін до генерального плану адміністративного центру громади міста Вознесенськ, а також розроблення детальних планів для об'єктів будівництва, які будуть будуватися за кошти місцевого та державного бюджетів. Під час визначення зонування території громади передбачити формування перспективних територій для розміщення об'єктів промисловості, енергетики, транспорту. Конкретизувати види об'єктів будівництва в дозволених та супутніх функціональних зонах в межах території територіальної громади. Встановити повний перелік обмежень для кожної функціональної зони.

8. Визначити водоохоронні та прибережно-захисні смуги водних об'єктів в межах території громади.

9. Здійснити реконструкцію каналізаційних мереж та каналізаційних очисних споруд КП «Водопостачання м. Вознесенська» в м. Вознесенськ. Передбачити заходи щодо забезпечення населення громади питною водою.

10. Створити буферні зони між водним об'єктами і угіддями (висадка лісосмуги, смуги чагарникової рослинності, не розораної ділянки ріллі).

11. З метою створення балансу між виробництвом промислової продукції, створенням робочих місць, та забезпеченням повноцінного життєвого середовища для мешканців громади та внутрішньо переміщених осіб, врахувати пропозиції бізнесу щодо модернізації (технічного переоснащення, перепрофілювання) існуючих підприємств та/або будівництва нових високотехнологічних та екологічно чистих підприємств.

12. Визначити шляхи видалення, сортування та переробки відходів, у тому числі після демонтажу зруйнованих та пошкоджених об'єктів.

13. Врахувати пропозиції операторів критичної інфраструктури щодо їх перспективи розвитку (нового будівництва, реконструкції) та захисту. При вирішенні питань інженерного забезпечення території громади максимально врахувати вирішення потреб відновлення мереж інформаційної інфраструктури задля забезпечення жителів суспільно необхідною інформацією (теле-, радіомовлення, діяльність засобів масової інформації тощо).

14. Модернізацію культурної інфраструктури здійснювати з дотриманням вимог безбар'єрності, створення приміщень для укриття працівників та відвідувачів закладів

культури.

15. Передбачити заходи щодо відновлення інженерно-транспортної інфраструктури в межах території громади та забезпечення населення громади транспортними послугами у повному обсязі.

16. Під час розроблення Програми комплексного відновлення території громади врахувати Стратегію розвитку Миколаївської області на період до 2027 року включно, затверджену рішенням Миколаївської обласної ради від 23 грудня 2020 року № 2, План заходів з реалізації у 2021-2023 роках Стратегії розвитку Миколаївської області на період до 2027 року включно, затверджений рішенням Миколаївської обласної ради від 23 грудня 2020 року №43 та Програми економічного і соціального розвитку Миколаївської області на 2023 рік, затвердженої розпорядженням начальника Миколаївської обласної військової адміністрації від 07.11.2022 року № 399-р.

17. Відповідно до пункту 29 Порядку розроблення, проведення громадського обговорення, погодження програм комплексного відновлення області, території територіальної громади (її частини) та внесення змін до них, затвердженого постановою Кабінету Міністрів України від 14.10.2022 № 1159 проект програми комплексного відновлення території Вознесенської міської територіальної громади перед проведенням громадського обговорення, надати на погодження до департаменту містобудування, архітектури, капітального будівництва та супроводження проектів розвитку Миколаївської обласної військової адміністрації.

Дані пропозицію враховані, в розроблені Програмі.

В листі № 1089/01/01-02/11 від 20 червня 2023 року Мостівська сільська рада Вознесенського району Миколаївської області надала інформацію про відсутність інтересів Мостівської сільської ради на території Вознесенської міської ради, які б мали вплив на розробку Програми.

В листі № 591.04.07 від 05 липня 2023 року Прибужанівська сільська рада надала інформацію про інтереси Прибужанівської територіальної громади, на території Територіальної громади міста Вознесенськ, яка буде використована в ході розроблення Програми:

- станом на 05 липня 2023 року об'єктів природної та техногенної небезпеки, інших об'єктів, розташованих на території Прибужанівської сільської ради, вплив яких розповсюджується на територію Територіальної громади міста Вознесенська немає;
- при плануванні та розробленні програми комплексного відновлення території Територіальної громади міста Вознесенська, врахувати інтереси Прибужанівської сільської ради по суміжній території при розробленні містобудівної документації на місцевому рівні та узгоджувати її з Прибужанівською сільською радою.

Дану пропозицію враховано, в Програмі та буде враховано при розробленні містобудівної документації.

На вихідній лист № 1083/01/01-02/11 від 20 червня 2023 року «Запит про інтереси Бузької територіальної громади на території Територіальної громади міста Вознесенська» Бузька громада Миколаївської області пропозиції не надала.

На вихідній лист № 182/01/01-02/11 від 17 січня 2024 року «Запит про інтереси Дорошівської об'єднаної територіальної громади на території Територіальної громади міста Вознесенська» Дорошівська поєднана територіальна громада пропозиції не надала.

Під час розробки Програми відділ містобудування та архітектури апарату Виконавчого комітету Вознесенської міської ради надіслав листи щодо інтересів суміжних територіальних громад, було розглянуто надану інформацію та враховано пропозиції. При плануванні

забудови та реконструкції об'єктів враховано заходи з облаштування укриттів та створення безперешкодного життєвого середовища для осіб з інвалідністю.

В Програмі враховано Планувальні рішення містобудівної документації:

- Генеральний план міста Вознесенська, затвердженого рішенням Вознесенської міської ради від 11 грудня 2009 року № 3;
- Генеральний план села Новогригорівка Вознесенського району Миколаївської області у складі з планом зонування території села Новогригорівка, затвердженого рішенням Вознесенської міської ради від 19 червня 2020 року № 1;
- Генеральний план села Ракове Вознесенського району Миколаївської області у складі з планом зонування території села Ракове, затвердженого рішенням Вознесенської міської ради від 19 червня 2020 року № 1.

Розділ 7.6. Програми містить пропозиції щодо внесення змін або розроблення містобудівної документації на місцевому рівні – Комплексного плану просторового розвитку Територіальної громади міста Вознесенська, а саме: розроблення нової містобудівної документації «Генерального плану міста Вознесенська».

Програмою передбачено, що під час проектування і будівництва, відновлення пошкоджених об'єктів, буде дотримано вимоги містобудівного законодавства, будівельні норми, нормативні документи, обов'язковість застосування яких встановлена законодавством, щодо забезпечення доступності і безпеки об'єктів для маломобільних груп населення, у тому числі осіб з інвалідністю, енергоефективності, укриття населення в об'єктах фонду захисних споруд цивільного захисту, інженерно-технічні заходи цивільного захисту, вимоги пожежної та техногенної безпеки, згідно Постанови КМУ від 14 лютого 2023 року № 152.

Начальник відділу містобудування та
архітектури апарату Виконавчого комітету
Вознесенської міської ради –
головний архітектор

Л.Т.К. Чорна

Додаток 1.3
до проекту Програми комплексного
відновлення Вознесенської ТГ

Детальна інформація Розділу 1 ПКВ

Таблиця Д.1.3.1 - Динаміка жіночого населення в період 2021-2023 рр., осіб

Назва населеного пункту	Вікова група, повних років	Жінки					
		на 01.01.2021		на 01.01.2022		на 01.01.2023	
		постійні мешканці	ВПО (прийняті)	постійні мешканці	ВПО (прийняті)	постійні мешканці	ВПО (прийняті)
м. Вознесенськ	0-5	937	2	940	6	939	109
	6-14	1 598	9	1 580	13	1 576	219
	15-18	1 065	1	1 083	2	1 078	85
	19-35	4 600	10	4 580	11	4 523	474
	36-59	5 700	31	5 640	30	5 490	540
	60+	5 800	57	5 730	60	5 675	370
	Всього	19 700	110	19 553	122	19 281	1 797
с. Новогригорівка	0-5	29		30		28	
	6-14	40		42		39	
	15-18	26		24		25	
	19-35	103		100		98	
	36-59	155		152		146	
	60+	258		256		252	
	Всього	611	0	604	0	588	0
с. Ракове	0-5	15		18		14	
	6-14	20		23		21	
	15-18	14		10		10	
	19-35	69		58		56	
	36-59	103		103		100	
	60+	171		168		163	
	Всього	392	0	380	0	364	0

Таблиця Д.1.3.2 - Динаміка чоловічого населення в період 2021-2023 рр., осіб

Назва населеного пункту	Вікова група, повних років	Чоловіки					
		на 01.01.2021		на 01.01.2022		на 01.01.2023	
		постійні мешканці	ВПО (прийняті)	постійні мешканці	ВПО (прийняті)	постійні мешканці	ВПО (прийняті)
м. Вознесенськ	0-5	766	1	760	3	762	132
	6-14	1 881	8	1 879	13	1 876	249
	15-18	1 253	4	1 245	4	1 238	76
	19-35	4 900	6	4 867	7	4 850	299
	36-59	4 500	31	4 380	32	4 221	341
	60+	2 800	29	2 690	29	2 580	184
	Всього	16 100	79	15 821	88	15 527	1 281
с. Новогригорівка	0-5	23		25			24
	6-14	32		34			34
	15-18	22		20			19
	19-35	85		80			76
	36-59	127		126			121
	60+	211		207			197
	Всього	500	0	492	0	0	471
с. Ракове	0-5	12		13			11
	6-14	16		17			14
	15-18	11		10			10
	19-35	56		50			49
	36-59	84		78			75
	60+	141		135			131
	Всього	320	0	303	0	0	290

Таблиця Д.1.3.3 - Динаміка населення в період 2021-2023 рр., осіб

Назва населеного пункту	Вікова група, повних років	Разом жінки та чоловіки					
		на 01.01.2021		на 01.01.2022		на 01.01.2023	
		постійні мешканці	ВПО (прийняті)	постійні мешканці	ВПО (прийняті)	постійні мешканці	ВПО (прийняті)
1	2	3	4	5	6	7	8
м.Вознесеньк	0-5	1 703	3	1 700	9	1 701	241
	6-14	3 479	17	3 459	26	3 452	468
	15-18	2 318	5	2 328	6	2 316	161
	19-35	9 500	16	9 447	18	9 373	773
	36-59	10 200	62	10 020	62	9 711	881
	60+	8 600	86	8 420	89	8 255	554
	Всього	35 800	189	35 374	210	34 808	3 078
с.Новогригорівка	0-5	52	0	55	0	28	24
	6-14	72	0	76	0	39	34
	15-18	48	0	44	0	25	19
	19-35	188	0	180	0	98	76
	36-59	282	0	278	0	146	121
	60+	469	0	463	0	252	197
	Всього	1 111	0	1 096	0	588	471
с.Ракове	0-5	27	0	31	0	14	11
	6-14	36	0	40	0	21	14
	15-18	25	0	20	0	10	10
	19-35	125	0	108	0	56	49
	36-59	187	0	181	0	100	75
	60+	312	0	303	0	163	131
	Всього	712	0	683	0	364	290

Додаток 1.4
до проекту Програми комплексного
відновлення Вознесенської ТГ

Детальна інформація Розділу 2 ПКВ

Таблиця Д.1.4.1 - Основні платники податків на території Вознесенської ТГ

ЄДРПОУ	Назва (із зазначенням скороченої організаційно-правової форми)	Адреса місцезнаходження	Вид діяльності (основний)	на 01.01.2022		на 01.01.2023		на 01.01.2024	
				Сума податків, тис. грн	Кількість працівників,	Сума податків, тис. грн	Кількість працівників,	Сума податків, тис. грн	Кількість працівників,
40075815	АТ "УКРЗАЛІЗНИЦЯ"	Україна, 03150, місто Київ, ВУЛИЦЯ ЄЖИ ГЕДРОЙЦЯ, будинок 5	49.20 Вантажний залізничний транспорт	12 302,300	-	7 863,959	-	10087,600	-
1998443	КП" КНП ВОЗНЕСЕНСЬКА БАГАТОПРОФІЛЬНА ЛІКАРНЯ	Україна, 56500, Миколаївська обл., місто Вознесенськ, ВУЛИЦЯ 228-Ї СТРИЛЕЦЬКОЇ ДИВІЗІЇ, 26	86.10 Діяльність лікарняних закладів	7 994,200	465	8 786,467	426	8670,600	445
41670410	НОВОГРИГОРІВСЬКЕ ТРЕЙД ТОВ	Україна, 56522, Миколаївська обл., Вознесенський р-н, село Новогригорівка, Вознесенська ТГ, вул. Комбайнерів, будинок 49	46.21 Оптова торгівля зерном, необробленим тютюном, насінням і кормами для тварин	3 220,400	33	1 410,541	32	4758,500	29
30487219	ТОВ"АТЬ-маркет"	Україна, 49000, Дніпропетровська обл., місто Дніпро, ПРОСПЕКТ ОЛЕКСАНДРА ПОЛЯ, будинок 40	47.11 Роздрібна торгівля в неспеціалізованих магазинах переважно продуктами харчування, напоями та тютюновими виробами	3 815,700	-	4 072,548	-	3989,900	-
23399393	АТ "МИКОЛАЇВОБЛЕНЕР ГО"	Україна, 54017, Миколаївська обл., місто Миколаїв, ВУЛ. ГРОМАДЯНСЬКА, будинок 40	35.13 Розподілення електроенергії		-	3 982,397	-	3942,300	-
36416075	ТОВ "В-ЦЕНТР"	Україна, 56500, Миколаївська обл., місто Вознесенськ,	15.11 Дублення шкір і оздоблення шкіри;	3 733,100	291	3 024,785	262	3714,900	255

ЄДРПОУ	Назва (із зазначенням скороченої організаційно-правової форми)	Адреса місцерозташування	Вид діяльності (основний)	на 01.01.2022		на 01.01.2023		на 01.01.2024	
				Сума податків, тис. грн	Кількість працівників,	Сума податків, тис. грн	Кількість працівників,	Сума податків, тис. грн	Кількість працівників,
		ВУЛИЦЯ СОБОРНОСТІ, будинок 33	вичинка та фарбування хутра						
19370805	ТОВ "ЮПТЕР"	Україна, 65012, Одеська обл., місто Одеса, ПРОВУЛОК МУКАЧІВСЬКИЙ, будинок 8	23.61 Виготовлення виробів із бетону для будівництва	2 687,200	-	2 449,800	-	3206,300	-
38446709	КП "КНП ВОЗНЕСЕНСЬКИЙ МЦ ПМСД"	Україна, 56500, Миколаївська обл., місто Вознесенськ, ВУЛИЦЯ 228-Ї СТРИЛЕЦЬКОЇ ДИВІЗІЇ, 26	86.21 Загальна медична практика	2 258,000	120	2 678,573	120	2772,000	115
38900726	ТОВ "Енергопромбуд"	Україна, 56500, Миколаївська обл., місто Вознесенськ, ВУЛИЦЯ КИЇВСЬКА, будинок 281	41.20 Будівництво житлових і нежитл. будівель	1 649,600	37	2 364,162	77	2717,800	88
41576740	ТОВ "Кулат"	Україна, 56500, Миколаївська обл., місто Вознесенськ, ВУЛИЦЯ КИЇВСЬКА, будинок 287А/1	15.11 Дублення шкіри і оздоблення шкіри; вичинка та фарбування хутра	1 767,700		418,068		2165,300	
31336540	ТОВ "НІМФЕЯ"	Україна, 56500, Миколаївська обл., місто Вознесенськ(з), вул. Київська, будинок 289Б	14.19 Виробництво іншого одягу й аксесуарів	672,400	44	976,886	104	1842,700	107
37043474	ПП "Вікторія 8"	Україна, 56500, Миколаївська обл., місто Вознесенськ, ВУЛИЦЯ ЦЕНТРАЛЬНА, будинок 2	14.13 Виробництво іншого верхнього одягу	1 448,500	126	1 358,747	117	1757,500	107
42129888	ТОВ "Миколаївська електропостачальна компанія"			0,000		1 044,934		1291,000	
24790030	ТОВ "СОНАР"	Україна, 56500, Миколаївська обл., місто Вознесенськ, ВУЛИЦЯ ОДЕСЬКА, будинок 11	46.90 Неспеціалізована оптова торгівля	974,400	36	1 019,840	24	1319,600	26
31316718	ТОВ "Нова пошта"			442,200		443,799		719,000	
39679325	ТОВ "ВОЗКО"	Україна, 56500, Миколаївська обл., місто Вознесенськ,	15.11 Дублення шкіри і оздоблення шкіри;	657,500	40	1 957,021	242	543,100	3

ЄДРПОУ	Назва (із зазначенням скороченої організаційно-правової форми)	Адреса місцерозташування	Вид діяльності (основний)	на 01.01.2022		на 01.01.2023		на 01.01.2024	
				Сума податків, тис. грн	Кількість працівників,	Сума податків, тис. грн	Кількість працівників,	Сума податків, тис. грн	Кількість працівників,
		ВУЛИЦЯ КИЇВСЬКА, будинок 287А/1	вичинка та фарбування хутра						
35433702	ТОВ "БОС"			905,990		923,695		1207,894	
39478265	ТОВ «ПК ДИСТРИБЬЮШН»	УКРАЇНА, 56500, МИКОЛАЇВСЬКА ОБЛ., М. ВОЗНЕСЕНСЬК ВУЛ. КИЇВСЬКА, БУД. 245-/1, КВ. (ОФІС) 12	Оптова торгівля деревиною, будівельними матеріалами та санітарно-технічним обладнанням	852,530		711,756		653,995	
41216749	ТОВ «ПК ПК »	УКРАЇНА, 56500, МИКОЛАЇВСЬКА ОБЛ., М. ВОЗНЕСЕНСЬК ВУЛ. КИЇВСЬКА, БУД. 245-/1, КВ. (ОФІС) 12	Оптова торгівля деревиною, будівельними матеріалами та санітарно-технічним обладнанням	822,034		403,091		617,634	

Додаток 1.5
до проекту Програми комплексного відновлення Вознесенської ТГ

Детальна інформація Розділу 3 ПКВ

Таблиця Д.1.5.1 – Перелік джерел інформації про показники сфери екології, використані для підготовки Розділу 3 Програми

№ з/п	Компонент	Показники	Джерело даних
1	2	3	4
1	Природоохоронні території	Площа і частка території природно-заповідного фонду, га / %	Дані Міністерства захисту довкілля та природних ресурсів України станом на 01.01.2022. Публічна кадастрова карта. Портал відкритих даних data.gov.ua
2	Природоохоронні території	Площа і частка території Смарагдової мережі, га / %	Emerald Network. Council of Europe. https://emerald.eea.europa.eu/
3	Природоохоронні території	Площа і частка територій водно-болотних угідь, га / %	Ramsar Sites Information Service. https://rsis Ramsar.org/
4	Екологічна мережа	Склад еко мережі, картографічні матеріали	Управління екології та природних ресурсів Миколаївської облдержадміністрації https://ecolog.mk.gov.ua/ua/pzf/econet/
5	Землі лісового фонду	Площа і частка земель лісового фонду, га / %	ВО "УКРДЕРЖЛІСПРОЕКТ", Матеріали лісоустрою, відкриті дані станом на 2021 рік
6	Землі лісового фонду	Наявність пожежо-небезпечних лісів	ВО "УКРДЕРЖЛІСПРОЕКТ", Матеріали лісоустрою, відкриті дані станом на 2021 рік
6	Землі лісового фонду	Структура пожежо-небезпечних лісів за класами пожежної небезпеки, %	ВО "УКРДЕРЖЛІСПРОЕКТ", Матеріали лісоустрою, відкриті дані станом на 2021 рік
	Лісові ресурси	Плани лісогосподарських робіт, лісорубні квитки, лісові квитки	Державне агентство лісових ресурсів https://forest.gov.ua/napryamki-diyalnosti/grafik-vidvodiv-nasadzen-v-rubki/pivdenne-mizhrehionalne-upravlinnia/mikolayivske-oblasne-upravlinnya-lisovogo-ta-mislivskogo-gospodarstva/derzhavne-pidpriyemstvo-bashtanske-lisove-gospodarstvo
	Лісові ресурси	Лісорубні квитки, лісові квитки	ДП Ліси України https://e-forest.gov.ua/
7	Корисні копалини	Родовища корисних копалин	Інтерактивна карта ділянок надр, на які надано спеціальні дозволи користування надрами. https://data.gov.ua/dataset/d4a4b07b-55dc-40a4-8b05-d35d7b0aef32
8	Корисні копалини	Видобування води	Інтерактивна карта ділянок надр, на які надано спеціальні дозволи користування надрами.

			https://data.gov.ua/dataset/d4a4b07b-55dc-40a4-8b05-d35d7b0aef32
9	Альтернативні джерела енергії	<p>Потенціал сонячної енергії. Потенціал фотоелектричної потужності, або потенційне виробництво фотоелектричної електроенергії (PVOUT), середнє за рік.</p> <p>Потенційне виробництво фотоелектричної електроенергії (PVOUT). PVOUT характеризує потенційну кількість електроенергії, яку може виробити фотоелектрична система (сонячні панелі) протягом певного періоду часу (у даному випадку – протягом року загалом). Представлений потенціал виробництва фотоелектричної енергії для вільно розміщеної фотоелектричної електростанції з модулями, встановленими під оптимальним нахилом для максимізації місячного</p>	<p>Longterm yearly average of Potential photovoltaic electricity production – Ukraine - Global Solar Atlas 2.0</p> <p>ESMAP. 2020. Global Photovoltaic Power Potential by Country. Washington, DC: World Bank</p>
		<p>виробництва фотоелектричної енергії. PVOUT являє собою кількість електроенергії, що виробляється на одиницю встановленої потужності фотоелектричної системи в довгостроковій перспективі. Вимірюється в кіловат-годинах на встановлений кіловат-пік потужності системи (фотоелектрична електрична потужність за стандартних умов). PVOUT вказує на максимальну енергію, яку сонячні панелі можуть здати в систему, враховуючи фактори, такі як сонячна радіація, кліматичні умови, нахил панелей, облаштування та ефективність панелей.</p>	
10	Альтернативні джерела енергії	<p>Потенціал вітрової енергії. Щільність потужності вітру (ПМВ) (Wind Power Density (WPD)) на висоті 50 м і на висоті 100 м</p> <p>Щільність потужності вітру (Wind Power Density (WPD)) використовується для оцінки потенціалу вітрової енергії на певній території; є середньорічною потужністю, що припадає на квадратний метр площі охоплення турбіни, і розраховується для різних висот над землею (на рисунку – на висоті 50 м). Wind Power Density виражається у ваттах на квадратний метр (W/m^2) або у кіловаттах на квадратний метр (kW/m^2) і характеризує кількість енергії, яку можна видобути з вітру на певній площі за певних умов. Розрахунок Wind Power Density враховує такі параметри, як швидкість вітру, щільність повітря, площа і висота над рівнем землі. Чим вища Wind Power Density, тим більший потенціал для виробництва електроенергії з вітрової енергії на даній території. Вимірювання Wind Power Density дозволяє встановити, наскільки ефективно можна використовувати вітроенергію для виробництва електроенергії на різних висотах, на яких можуть бути встановлені установки, та прийняти рішення про встановлення вітроелектростанцій на певній території.</p> <p>Вітроенергетичні ресурси оцінюються з точки зору класів вітроенергетики від класу 1 (найнижчий) до класу 7 (найвищий):</p> <p>Power Density (W/m^2)</p> <p>Class 1, 0-200</p> <p>Class 2, 200-300</p>	<p>«Global Wind Atlas 3.0, a free, web-based application developed, owned and operated by the Technical University of Denmark (DTU). The Global Wind Atlas 3.0 is released in partnership with the World Bank Group, utilizing data provided by Vortex, using funding provided by the Energy Sector Management Assistance Program (ESMAP). For additional information: https://globalwindatlas.info</p> <p>National Renewable Energy Laboratory (NREL) Wind Power Classes can be viewed at http://rredc.nrel.gov/wind/pubs/atlas/tables/A-8T.html</p> <p>Wind Energy Resource Atlas of the United States can viewed at http://rredc.nrel.gov/wind/pubs/atlas/atlas_index.html</p>

		<p>Class 3, 300-400 Class 4, 400-500 Class 5, 500-600 Class 6, 600-800 Class 7, 800+</p> <p>Кожен клас представляє діапазон середньої щільності потужності вітру (в одиницях Вт/м²) або еквівалентної середньої швидкості</p>	
		<p>вітру на певній висоті (висотах) над землею. Території, віднесені до класу 3 або вище, підходять для більшості застосувань вітрових турбін, тоді як території класу 2 є маргінальними. Території класу 1, як правило, не підходять, хоча деякі місця (наприклад, відкриті вершини пагорбів, які можуть бути не показані на картах) з достатнім вітровим ресурсом для вітрових турбін можуть існувати в деяких районах класу I.</p> <p>Загалом, комерційні вітроенергетичні проекти з використанням великих турбін вимагають середньої потужності щонайменше 400 Вт/м² (клас 4 або вище)</p>	
11	Клімат	Середня температура повітря, щомісячно	Global climate and weather data. https://www.worldclim.org/data/index.html
12	Клімат	Середня кількість атмосферних опадів, щомісячно	Global climate and weather data. https://www.worldclim.org/data/index.html
13	Клімат	Характеристика кліматичних умов	Сервіс кліматичних даних https://weatherspark.com/y/92635/Average-Weather-in-Chernivtsi-Ukraine-Year-Round
14	Клімат	Температура поверхні Землі з супутника Landsat	Серія аналітичних знімків за 2018 – 2021 роки Remote Sensing Lab http://rslab.gr/index.html Parastatidis, D., Mitraka, Z., Chrysoulakis, N., Abrams, M., 2017. Online Global Land Surface Temperature Estimation from Landsat. Remote Sens., 9, 1208.
15	Тенденції змін клімату	Climate Models: 2040 - 2059 Low Emissions (RCP 2.6) Temperature&Precipitation	вебшар Esri with the Research Applications Laboratory (RAL) from the National Center for Atmospheric Research (NCAR) https://hub.arcgis.com/maps/esri::climate-models-2040-2059-analyses-low-emissions-rcp-2-6-mature-support/about
16	Тенденції змін клімату	Climate Models: 2040 - 2059 Moderate Emissions (RCP 4.5) Temperature&Precipitation	вебшар Esri with the Research Applications Laboratory (RAL) from the National Center for Atmospheric Research (NCAR) https://hub.arcgis.com/maps/1071ced6c1314e1db1b3edef58c3a25f/about
17	Тенденції змін клімату	Climate Models: 2040 - 2059 High Emissions (RCP 6.0) Temperature&Precipitation	вебшар

			Esri with the Research Applications Laboratory (RAL) from the National Center for Atmospheric Research (NCAR) https://home-pugonline.hub.arcgis.com/maps/97c47837d64a4be28703ebfe98fd90c5/about
18	Тенденції змін клімату	Climate Models: 2040 - 2059 Very High Emissions (RCP 8.5) Temperature&Precipitation	вебшар Esri with the Research Applications Laboratory (RAL) from the National Center for Atmospheric Research (NCAR) https://hub.arcgis.com/maps/esri::climate-models-2040-2059-analyses-very-high-emissions-rcp-8-5-mature-support/about
19	Водні ресурси	Характеристика стану поверхневих вод та водозбірних басейнів	Плани управління річковими басейнами. Державне агентство водних ресурсів України. https://davr.gov.ua/site/material?psevd=https%3A%2F%2Fwww.davr.gov.ua%2Fplani-upravlinnya-richkovimi-basejnamiuuyi8 План управління річковим басейном Дніпра https://davr.gov.ua/plan-upravlinnya-richkovim-basejnom-dnipra1 План управління річковим басейном Дону https://davr.gov.ua/plan-upravlinnya-richkovim-basejnom-donu1 План управління річковим басейном річок Причорномор'я https://davr.gov.ua/plan-upravlinnya-richkovim-basejnom-richok-prichornomor'ya1 План управління річковим басейном Південного Бугу https://davr.gov.ua/plan-upravlinnya-richkovim-basejnom-pivdenного-bugu
20	Водні ресурси	Площа і частка водойм, га / %	OpenStreetMap
	Водні ресурси	Екологічний та хімічний склад вод, водні об'єкти	Водний кадастр України У http://geoportal.davr.gov.ua:81/
	Водні ресурси	Стан водопостачання та водовідведення, забезпечення питною водою	ПРОГРАМА забезпечення населення Баштанської територіальної громади якісною питною водою на 2023-2027 роки https://bashtanskaotg.gov.ua/storage/documents/attachments/ba9e87ae607d64f9d5c8eda1a06532b5.pdf
21	Ґрунти	Типи ґрунтів	Карта ґрунтів Української РСР . Укр. НДІ ґрунтознавства ім. О. Н. Соколовського, Укрземпроект; - М-б 1:200 000. Київ, 1967 Аркуші: №№ 44, 45, 60, 61, 62, 76, 80, 81, 94, 95, 112, 113, 114, 115, 124, 125, 134, 135
22	Ґрунти	Домінантні види деградації ґрунтів	World map of the status of human-induced soil degradation: an explanatory note / L.R.

			Oldeman, R.T.A. Hakkeling, W.G. Sombroek. -Wageningen: International Soil Reference and Information Centre; Nairobi: United Nations Environment Programme. -I11. https://www.isric.org/projects/global-assessment-human-induced-soil-degradation-glasod
23	Ґрунти	Субдомінантні види деградації ґрунтів	World map of the status of human-induced soil degradation: an explanatory note / L.R. Oldeman, R.T.A. Hakkeling, W.G. Sombroek. -Wageningen: International Soil Reference and Information Centre; Nairobi: United Nations Environment Programme. -I11. https://www.isric.org/projects/global-assessment-human-induced-soil-degradation-glasod
24	Дозвільні документи у сфері довкілля	Інформація про дозвільні документи, набори даних, а також, процедурні моменти, наприклад, ОВД, СЕО, отримання документів тощо.	ЕкоСистема https://eco.gov.ua/

Детальна інформація Розділу 4 ПКВ

Таблиця Д.1.6.1- Перелік об'єктів культурної спадщини на території Вознесенської ТГ

№ з/п	Тип пам'ятки	Значення пам'ятки	Назва	Адреса об'єкту	Категорія пошкодження об'єкту	Форма власності	Власник/ балансоутримувач
1	археології	національного	курган	Вознесенська міська рада	не пошкоджено	державна власність	
2	археології	національного	курган	Вознесенська міська рада	не пошкоджено	державна власність	
3	архітектури	національного	Альтанка 538	м. Вознесенськ, вул. Кібрика, 14 б	не пошкоджено	державна власність	
4	історії	місцевого	Пам'ятний знак на честь визволителів м. Вознесенськ	Вулиця Київська перехрестя вулиці Героїв України,	не пошкоджено	комунальна власність	Вознесенська міська рада
5	історії	місцевого	Будинок, в якому виступали актори Щепкін М.С. та Соленик К.Т.	Вулиця Одеська, 22	не пошкоджено	комунальна власність	Вознесенська міська рада
6	історії	місцевого	Будинок, в якому знаходився штаб 45-ї дивізії 12-ї армії Південної групи під командуванням Якіра І.Е.	м. Вознесенськ, вул. Одеська, 21	не пошкоджено	комунальна власність	Вознесенська міська рада
7	історії	місцевого	Пам'ятний знак на честь військових поселень	м. Вознесенськ, вул. Соборності	не пошкоджено	комунальна власність	Вознесенська міська рада
8	історії	місцевого	Без назви	м. Вознесенськ, вул. Київська	не пошкоджено	комунальна власність	Вознесенська міська рада
9	історії	місцевого	Без назви	м. Вознесенськ, вул. Київська	не пошкоджено	комунальна власність	Вознесенська міська рада
10	історії	місцевого	Без назви	м. Вознесенськ, вул. Київська	не пошкоджено	комунальна власність	Вознесенська міська рада
11	історії	місцевого	Пам'ятний знак жертвам фашизму	Автострада Вознесенськ-Бузькі Хутори	не пошкоджено	комунальна власність	Вознесенська міська рада
12	історії	місцевого	Без назви	м. Вознесенськ, вул. Центральна садиба	не пошкоджено	комунальна власність	Вознесенська міська рада
13	історії	місцевого	Братська могила 36 радянських воїнів, що загинули у березні 1944 р. при звільненні села	Вулиця Соколицька, місто Вознесенськ	не пошкоджено	комунальна власність	Вознесенська міська рада

14	історії	місцевого	Пам'ятник 70 воїнам-односельчанам	м. Вознесеньськ, вул. 80-ї штурмової	не пошкоджено	комунальна власність	Вознесеньська міська рада
15	історії	місцевого	Братська могила 72 радянських воїнів	м. Вознесеньськ, вул. Соборності, 18	не пошкоджено	комунальна власність	Вознесеньська міська рада
16	історії	місцевого	Братська могила радянських воїнів	м. Вознесеньськ, вул. Соборності, 18	не пошкоджено	комунальна власність	Вознесеньська міська рада
17	історії	місцевого	Братська могила 72 радянських воїнів	м. Вознесеньськ, вул. Соборності, 18	не пошкоджено	комунальна власність	Вознесеньська міська рада
18	історії	місцевого	Братська могила борців за встановлення радянської влади, що загинули від рук білогвардійців	м. Вознесеньськ, вул. Соборності, 18	не пошкоджено	комунальна власність	Вознесеньська міська рада
19	історії	місцевого	Могила генерал-лейтенанта Танасчишина Т.І. (1908-1944), командира гвардійського корпусу	м. Вознесеньськ, вул. Соборності, 18	не пошкоджено	комунальна власність	Вознесеньська міська рада
20	історії	місцевого	Братська могила 4 радянських воїнів	м. Вознесеньськ, вул. Соборності, 18	не пошкоджено	комунальна власність	Вознесеньська міська рада
21	історії	місцевого	Могила І.Р. Латишева (1895 – 1931) комісара Червоної армії	м. Вознесеньськ, вул. Короленка	не пошкоджено	комунальна власність	Вознесеньська міська рада
22	історії	місцевого	Братська могила 62 радянських воїнів, що загинули у березні 1944 р. при звільненні села	м. Вознесеньськ, вул. Короленка	не пошкоджено	комунальна власність	Вознесеньська міська рада
23	історії	місцевого	Без назви	м. Вознесеньськ, пл. Центральна	не пошкоджено	комунальна власність	Вознесеньська міська рада
24	історії	місцевого	Без назви	м. Вознесеньськ, вул. Одеська	не пошкоджено	комунальна власність	Вознесеньська міська рада
25	історії	місцевого	Пам'ятне місце боротьби за радянську владу.	Локомотивне депо станції Вознесеньськ,	не пошкоджено	комунальна власність	Вознесеньська міська рада
26	історії	місцевого	Місце загибелі О. Г. Первухіна	Вулиця Зої Космодем'янської, 3а,	не пошкоджено	комунальна власність	Вознесеньська міська рада
27	історії	місцевого	Будівля, в якій навчався народний художник СРСР Кібрик Є.А.	м. Вознесеньськ, пров. Костенка	не пошкоджено	комунальна власність	Вознесеньська міська рада
28	історії	місцевого	Будинок, в якому навчався Сапегін А.О.	м. Вознесеньськ, пров. Костенка	не пошкоджено	комунальна власність	Вознесеньська міська рада
29	історії	місцевого	Будинок, в якому в 1941-43 рр. знаходився Вознесеньський підпільний центр	Вулиця Михайлівська 10,	не пошкоджено	комунальна власність	Вознесеньська міська рада
30	історії	місцевого	Без назви	с. Новогригорівка, вул. Самосьонків	не пошкоджено	комунальна власність	Вознесеньська міська рада
31	історії	місцевого	Братська могила 9 радянських воїнів, що загинули у березні	с. Ракове, вул. Кольчака	не пошкоджено	комунальна власність	Вознесеньська міська рада
32	історії	місцевого	Пам'ятний знак 195-ій Новомосковській стрілецькій дивізії	с. Ракове, вул. Кольчака	не пошкоджено	комунальна власність	Вознесеньська міська рада
33	монументального мистецтва	місцевого	Бюст Т.Г. Шевченко	Вулиця Київська, 174, місто Вознесеньськ	не пошкоджено	комунальна власність	Вознесеньська міська рада

34	монументального мистецтва	місцевого	Пам'ятник І.В. Мічурину	Вулиця Бузьких Козаків, 1,	не пошкоджено	комунальна власність	Вознесеньська міська рада
35	монументального мистецтва	місцевого	Бюст О.М. Горького (1868-1936)	м. Вознесеньськ, вул. Михайлівська	не пошкоджено	комунальна власність	Вознесеньська міська рада
36	монументального мистецтва	місцевого	Пам'ятник Островському М.О. (1904-1936 рр.).	Парк Січової Слави, вул. Кібрика, 14 б, місто Вознесеньськ	не пошкоджено	комунальна власність	Вознесеньська міська рада
37	садово-паркового мистецтва	місцевого	Парк Січової слави	м. Вознесеньськ, вул. Кібрика, 14 б	не пошкоджено	комунальна власність	Вознесеньська міська рада

Детальна інформація Розділу 5 ПКВ

Таблиця Д.1.7.1 - Дані щодо пошкоджень та руйнувань нерухомого майна на території Вознесенської ТГ

Назва населеного пункту	Тип інфраструктури	Кількість, од.					Загальна площа, м ²	Орієнтовна загальна площа пошкоджень, м ²	Наявність акту обстеження, кількість		
		Всього, об'єктів	Всього, квартир	у т.ч. за ступенем руйнування					візуального	комісійного	технічного
				I	II	III					
1	2	3	4	5	6	7	8	9	10	11	12
Місто Вознесенськ	Житлова інфраструктура, у т.ч.:										
	- багатоквартирний дім	74	208	62	11	1	5545,00	2800,00		74/208	1
	- садибна житлова будівля	437	X	377	55	5	35133,50	28 225,00		437	8
	- гуртожиток	4	6	4	2	0	2088,00	187,50		4/6	
	- незавершене житлове будівництво	1	0	0	0	1	1128,00	1 128,00		1	
	Господарські споруди на приватних земельних ділянках	150	X	121	23	6	3613,30	1093,50		150	
	Заклади Освіти										
	- заклади дошкільної освіти	3	X	3	0	0	3901,40	1 038,60		3	
	- заклади загальної середньої освіти	9	X	5	0	0	28206,30	537,10		6	
	- заклади професійно-технічної освіти	1	X	1	0	0	3 639,00	158,30		1	
Заклади охорони здоров'я, у т.ч.:		X									
- поліклініки	1	X	1	0	0	72,00	15,00		1		
Заклади культури	3	X	2	0	0	2071,30	344,80		3		
Об'єкти для занять спортом	1	X	1	0	0	2 328,00	174,70		1		
	Житлова інфраструктура, у т.ч.:										

село Новогригорівка	- садибна житлова будівля	22	X	17	5	0	1578,50	931,50		22	
	<i>Господарські споруди на приватних земельних ділянках</i>	14	X	10	4	0	394,00	79,00		14	
село Ракове	<i>Житлова інфраструктура, у т.ч.:</i>										
	- садибна житлова будівля	7	X	7	0	0	406,00	109,20		7	
	<i>Господарські споруди на приватних земельних ділянках</i>	4	X	2	1	1	87,20	51,20		4	
	<i>Заклади охорони здоров'я, у т.ч.:</i>										
	- фельдшерсько-акушерські пункти	1	X	0	0	1	82,40	82,40		1	
	<i>Заклади культури</i>	2	X	1	0	1	1932,40	427,90		2	

Додаток 1.8
до проекту Програми комплексного
відновлення Вознесенської ТГ

Детальна інформація Розділу 7 ПКВ

Таблиця Д.1.8.1 - Проектні пропозиції Вознесенської ТГ без необхідності зміни функціонального призначення територій ТГ

Пор. №	Назва проектного рішення	Назва населеного пункту	КАТОТГ населеного пункту	Зміст проектного рішення (обґрунтування)
1	Будівництво бомбосховища на 60м ² Комунального закладу дошкільної освіти №15» Горбинка»	м. Вознесенськ	UA4804007 0010053688	Покращення якості надання освітніх послуг, оновлення та модернізація закладів освіти. Створення мережі сучасних укриттів на території громади. Створення безпечного середовища в громаді.
2	Капітальний ремонт ПРУ (з виготовленням ПКД)	м. Вознесенськ	UA4804007 0010053688	Створення мережі сучасних укриттів на території громади. Створення безпечного середовища в громаді.
3	Капітальний ремонт загальноосвітнього комплексу будівель та споруд (Вознесенська загальноосвітня школа-інтернат I-III ступенів "Обдарованість")	м. Вознесенськ	UA4804007 0010053688	Покращення якості надання освітніх послуг, оновлення та модернізація закладів освіти.
4	Капітальний ремонт приміщення загальноосвітньої школи I-III ступеню №7	м. Вознесенськ	UA4804007 0010053688	Покращення якості надання освітніх послуг, оновлення та модернізація закладів освіти.
5	Ремонт корпусу початкової ланки загальноосвітньої школи I-III ступеню №5	м. Вознесенськ	UA4804007 0010053688	Покращення якості надання освітніх послуг, оновлення та модернізація закладів освіти.
6	Капітальний ремонт харчоблоку загальноосвітньої школи I-III ступеню №5	м. Вознесенськ	UA4804007 0010053688	Покращення якості надання освітніх послуг, оновлення та модернізація закладів освіти.
7	Капітальний ремонт харчоблоку загальноосвітньої школи I-III ступеню №10	м. Вознесенськ	UA4804007 0010053688	Покращення якості надання освітніх послуг, оновлення та модернізація закладів освіти.
8	Капітальний ремонт спортивної зали загальноосвітньої школи I-III ступеню №6	м. Вознесенськ	UA4804007 0010053688	Розвиток фізичної культури і спорту шляхом спрямована на забезпечення рухової активності людей під час їх дозвілля для зміцнення здоров'я.
9	Ремонт будівлі спортивної зали Вознесенського навчально-виховного комплексу «Загальноосвітній навчальний заклад I-III ступенів-дошкільний	м. Вознесенськ	UA4804007 0010053688	Розвиток фізичної культури і спорту шляхом спрямована на забезпечення рухової активності людей під час їх дозвілля для зміцнення здоров'я.
10	Ремонт Вознесенської дитячо-юнацької спортивної школи	м. Вознесенськ	UA4804007 0010053688	Розвиток фізичної культури і спорту шляхом спрямована на забезпечення рухової активності людей під час їх дозвілля для зміцнення здоров'я.

Пор. №	Назва проєктного рішення	Назва населеного пункту	КАТОТГ населеного пункту	Зміст проєктного рішення (обґрунтування)
11	Капітальний ремонт Центру культури та дозвілля	с. Новогригорівка	UA48040070020082088	Забезпечення жителів громади культурними послугами та модернізація наявної інфраструктури.
12	Реконструкція дитячого містечка «Казка»	м. Вознесеньск	UA48040070010053688	Забезпечення жителів громади культурними послугами та модернізація наявної інфраструктури.
13	Капітальний ремонт Комунального закладу "Міський будинок культури"	м. Вознесеньск	UA48040070010053688	Забезпечення жителів громади культурними послугами та модернізація наявної інфраструктури.
14	Капітальний ремонт міського стадіону	м. Вознесеньск	UA48040070010053688	Розвиток фізичної культури і спорту шляхом спрямована на забезпечення рухової активності людей під час їх дозвілля для зміцнення здоров'я.
15	Нове будівництво центру безпеки громади з встановленням камер відеоспостереження для контролю швидкості руху автомобільного транспорту в громаді	м. Вознесеньск	UA48040070010053688	Підвищення рівня безпеки середовища існування людини та тварин.
16	Нове будівництво закладу дошкільної освіти	м. Вознесеньск	UA48040070010053688	Покращення якості надання освітніх послуг, оновлення та модернізація закладів освіти.
17	Створення Вознесеньського навчально-реабілітаційного центру	м. Вознесеньск	UA48040070010053688	Покращення якості надання медичних послуг, оновлення та модернізація закладів медичного обслуговування.
18	Будівництво амбулаторії сімейної медицини КП «КНП Вознесеньський МЦ ПМСД»	м. Вознесеньск	UA48040070010053688	Покращення якості надання медичних послуг, оновлення та модернізація закладів медичного обслуговування.
19	Нове будівництво пункту здоров'я	с. Ракове	UA48040070030063734	Покращення якості надання медичних послуг, оновлення та модернізація закладів медичного обслуговування.
20	Нове будівництво парку «Центральний»	м. Вознесеньск	UA48040070010053688	Збереження та збільшення біологічного різноманіття та покращення місцевого мікроклімату. Формування мережі зелених зон.
21	Реконструкція парку ім. Т.Г. Шевченка	м. Вознесеньск	UA48040070010053688	Збереження та збільшення біологічного різноманіття та покращення місцевого мікроклімату. Формування мережі зелених зон.
22	Реконструкція парку Незалежності	м. Вознесеньск	UA48040070010053688	Збереження та збільшення біологічного різноманіття та покращення місцевого мікроклімату. Формування мережі зелених зон.
23	Нове будівництво набережної	м. Вознесеньск	UA48040070010053688	Збереження та збільшення біологічного різноманіття та покращення місцевого мікроклімату. Формування мережі зелених зон.
24	Будівництво багатоповерхових житлових будинків	м. Вознесеньск	UA48040070010053688	Забезпечення населення громади житлом, яке було пошкоджено внаслідок військових дій. Поліпшення житлових умов мешканців громади.
25	Будівництво службового житла для лікарів, правоохоронців, вчителів	м. Вознесеньск	UA48040070010053688	Забезпечення населення громади житлом, яке було пошкоджено внаслідок військових дій. Поліпшення житлових умов мешканців громади.
26	Будівництво багатоповерхових житлових будинків	м. Вознесеньск	UA48040070010053688	Забезпечення населення громади житлом, яке було пошкоджено внаслідок військових дій. Поліпшення житлових умов мешканців громади.

Пор. №	Назва проєктного рішення	Назва населеного пункту	КАТОТГ населеного пункту	Зміст проєктного рішення (обґрунтування)
27	Будівництво багатоповерхових житлових будинків	м. Вознесенськ	UA48040070010053688	Забезпечення населення громади житлом, яке було пошкоджено внаслідок військових дій. Поліпшення житлових умов мешканців громади.
28	Реконструкція громадського будинку в 20-ти квартирний житловий будинок	м. Вознесенськ	UA48040070010053688	Забезпечення населення громади житлом, яке було пошкоджено внаслідок військових дій. Поліпшення житлових умов мешканців громади.

Таблиця Д.1.8.2 - Пропозиції Вознесенської ТГ щодо доцільності зміни функціонального призначення територій ТГ

Пор. №	Назва проєктного рішення	Назва населеного пункту	КАТОТГ населеного пункту	Адреса території розташування, (кадастровий номер за наявності)	Функціональне призначення території			Зміст проєктного рішення (обґрунтування)
					Існуюче	Проектне відповідно до чинної МД	Пропозиція відповідно до програми комплексного відновлення	
<i>Соціальні пропозиції</i>								
1	Нове будівництво Модульного Центру надання адміністративних послуг	м. Вознесенськ	UA48040070010053688	вул. Центральна, 3; 4810200000:11:030:0021	території громадської забудови	території громадської забудови	території адміністративно-управлінських закладів	Створення доступних та зручних умов для реалізації прав, свобод і законних інтересів жителів громади щодо отримання адміністративних послуг.
2	Нове будівництво адміністративної будівлі комунальних служб Територіальної громади міста Вознесенськ	м. Вознесенськ	UA48040070010053688	вул. Центральна, 3; 4810200000:11:030:0021	території громадської забудови	території громадської забудови	території адміністративно-управлінських закладів	Створення доступних та зручних умов для реалізації прав, свобод і законних інтересів жителів громади щодо отримання адміністративних послуг.
3	Будівництво каналізаційної насосної станції та каналізаційних колекторів	м. Вознесенськ	UA48040070010053688	4810200000:06:005:0013	територія зелених насаджень загального користування	територія зелених насаджень загального користування	території об'єктів водопостачання та водовідведення	Покращення екологічного стану навколишнього середовища.
4	Реконструкція КНС -3	Проектна пропозиція знаходиться за межами Вознесенської ТГ		4822084200:10:000:0175	Не можливо визначити функціональне використання території, території відсутні в генеральному плані м. Вознесенське.			-
5	Реконструкція будівлі котельні під мультифункціональну точку взаємодії	м. Вознесенськ	UA48040070010053688	вул. Пушкінська, 1; 4810200000:11:031:0012	території житлової багатоквартирної забудови	території житлової багатоквартирної забудови	території об'єктів теплопостачання	Покращення енергозабезпечення громади.
<i>Комерційні пропозиції</i>								
1	Нове будівництво сортувальної лінії твердих побутових відходів в межах території існуючого полігону ТПВ	Проектна пропозиція знаходиться за межами Вознесенської ТГ		4822084200:10:000:0161	Не можливо визначити функціональне використання території, території відсутні в генеральному плані м. Вознесенське.			-

Пор. №	Назва проєктного рішення	Назва населеного пункту	КАТОТТГ населеного пункту	Адреса території розташування, (кадастровий номер за наявності)	Функціональне призначення території			Зміст проєктного рішення (обґрунтування)
					Існуюче	Проектне відповідно до чинної МД	Пропозиція відповідно до програми комплексного відновлення	
2	Створення компостного кластеру з новим будівництвом компостувальної станції для переробки органічних відходів в Територіальній громаді м. Вознесеньск	Вознесенька ТГ	UA4804007000056126	4822083200:02:000:0173	територія зелених насаджень загального користування	-	території складування та утилізації відходів	Впровадження ефективної системи роздільного збору харчових відходів
3	Створення локального оптово-роздрібного ринку з переробними потужностями	м. Вознесеньск	UA48040070010053688	Вул. Київська, 2836; 4810200000:01:014:0004	рілля	території промислових підприємств	території закладів торгівлі	Забезпечення населення громади закладами торгівлі
4	Будівництво річкового порту на р. Південний Буг	Вознесенька ТГ	UA4804007000056126	4822083200:02:000:0174	рілля	-	території водного транспорту	Розвиток сфери перевезенням, різних вантажів; перевезення та обслуговування пасажирів.

План заходів для реалізації Програми комплексного відновлення

**Таблиця Д.1.9.1 - План заходів до Програми комплексного відновлення
території Вознесенської міської територіальної громади Вознесенського району Миколаївської області**

№ з/п	Опис та зміст заходу	Відповідальні виконавці	Рівень пріоритетності	Джерела фінансування	Попередній фінансово-економічний розрахунок, тис. грн.	Строк виконання	Проміжний контроль	Індикатори реалізації
<i>1. Відбудова та розвиток освітньої мережі (може бути визначений індикатор впливу за напрямком)</i>								
1.1	Капітальний ремонт будівель Вознесенського ліцею №10 Вознесенської міської ради по вул. Соборності, 20, що мають пошкодження	Вознесенський ліцей №10	I	Будь-які не заборонені законодавством кошти	168 000,0	31.08.2025	-	Реалізація даного проєкту забезпечить надання якісної загальної середньої освіти та відновлення очного навчання для 800 учнів закладу
1.2	Капітальний ремонт Комунального закладу дошкільної освіти №9 «Горобинка», що має пошкодження	КЗДОН№9 «Горобинка»	I	Будь-які не заборонені законодавством кошти	20 000,0	31.12.2024	-	Реалізація даного проєкту забезпечить надання якісної дошкільної освіти для 95 вихованців закладу
1.3	Облаштування укриттів у Вознесенській ЗОШ№6,7, КЗДОН№15 «Горобинка», Вознесенському ліцею №10	Вознесенська ЗОШ№6,7, КЗДОН№15 «Горобинка», Вознесенський ліцей №10	I	Будь-які не заборонені законодавством кошти	165 000,0	31.12.2024	-	Організація безпечного освітнього простору для 1500 вихованців
1.4	Створення безпечних умов для учасників освітнього процесу	Усі заклади освіти	II	Будь-які не заборонені законодавством кошти	47 000,0	31.08.2025	-	22

№ з/п	Опис та зміст заходу	Відповідальні виконавці	Рівень пріоритетності	Джерела фінансування	Попередній фінансово-економічний розрахунок, тис. грн.	Строк виконання	Проміжний контроль	Індикатори реалізації
1.5.	Відкриття дошкільного підрозділу з інклюзивними групами в ЗОШ №5	Вознесенська ЗОШ№5	II	Будь-які не заборонені законодавством кошти	25 000,0	31.12.2025	-	Відкриття дошкільного підрозділу на 4 групи
1.6.	Створення сучасної спортивної бази ДЮСШ для залучення підлітків та молоді до активного способу життя	ДЮСШ	I	Будь-які не заборонені законодавством кошти	15 000,0	31.12.2025		Створення центру, який стане місцем для самореалізації молоді через заняття спортом з кількістю 650 вихованців
1.7.	Поточні ремонти та роботи в установах освіти, придбання матеріалів для проведення ремонтних робіт, заходи з енергоефективності	Заклади освіти	II	Будь-які не заборонені законодавством кошти	9 000,0	2024-2025 рр.		Забезпечення надання якісної освіти та відновлення очного навчання для учнів закладу.
1.8.	Капітальні роботи та реконструкції приміщень установ освіти	Заклади освіти	II	Будь-які не заборонені законодавством кошти	32 000,0	2024-2025 рр.		Організація даного проєкту забезпечить надання якісної освіти та відновлення очного навчання для учнів закладу.
1.9.	Придбання предметів та обладнання довгострокового користування для поповнення матеріально-технічної бази установ освіти	Заклади освіти	II	Будь-які не заборонені законодавством кошти	10 140,0	2024-2025 рр.		Підвищення якості надання освітніх послуг ТГ
1.10	Налагодження муніципальної співпраці з сусідніми громадами щодо надання послуг профільної середньої освіти, збільшення кількості профілів Вознесенського ліцею «Інсайт» та переведення його на іншу юридичну адресу	Вознесенський ліцей «Інсайт»	I	Будь-які не заборонені законодавством кошти	5 000,0	01.09.2025		Підвищення якості надання освітніх послуг

№ з/п	Опис та зміст заходу	Відповідальні виконавці	Рівень пріоритетності	Джерела фінансування	Попередній фінансово-економічний розрахунок, тис. грн.	Строк виконання	Проміжний контроль	Індикатори реалізації
1.11	Матеріально-технічне забезпечення відкриття військово-патріотичного профілю у Вознесенському ліцеї№8 ВМР	Вознесенський ліцей№8	I	Будь-які не заборонені законодавством кошти	5 000,0	01.09.2025		Надання якісної освіти учням ТГ
2. Відбудова та розвиток мережі закладів охорони здоров'я (може бути визначений індикатор впливу за напрямком)								
2.1	Будівництво функціональної та сучасної нової амбулаторії сімейної практики для обслуговування населення північного мікрорайону.	Управління соціального захисту населення ВМР	I	місцевий бюджет	обраховується щодо об'єкту комунальної власності	2024-2025		Реалізація зазначеного проекту забезпечить належне медичне обслуговування населення північного мікрорайону
2.2	Забезпечення транспортним засобом медичних працівників для надання послуг у віддалених мікрорайонах.	Управління соціального захисту населення ВМР	I	місцевий бюджет	обраховується щодо об'єкту комунальної власності	2024-2025		Підвищення якості медичного обслуговування населення у віддалених мікрорайонах
2.3	Будівництво Пункту здоров'я с. Ракове, який зруйновано в наслідок бойових дій.	Управління соціального захисту населення ВМР	I	місцевий бюджет	обраховується щодо об'єкту комунальної власності	2024-2026-	-	Підвищення якості обслуговування населення у віддалених мікрорайонах
2.4	Капітальний ремонт Центру реабілітації та матеріально-технічне оснащення	Управління соціального захисту населення ВМР	I	місцевий бюджет	обраховується щодо об'єкту комунальної власності	2024-2025	-	Забезпечить надання реабілітаційних послуг в ТГ
2.5	Заміна покрівлі Центру здоров'я	Управління соціального захисту населення ВМР	I	місцевий бюджет	обраховується щодо об'єкту комунальної власності	2024-2025		Підвищення якості медичного обслуговування населення

№ з/п	Опис та зміст заходу	Відповідальні виконавці	Рівень пріоритетності	Джерела фінансування	Попередній фінансово-економічний розрахунок, тис. грн..	Строк виконання	Проміжний контроль	Індикатори реалізації
2.6	Забезпечення кадрового потенціалу лікарями загальної практики у кількості 10 осіб	Управління соціального захисту населення ВМР	I	місцевий бюджет, грантові кошти		2024-2026		Підвищення якості медичного обслуговування населення
2.7	Забезпечення працівників Центру службовим житлом	Управління соціального захисту населення ВМР	I	місцевий бюджет		2024-2027		Підвищення якості медичного обслуговування населення
2.8	Підвищення обізнаності населення щодо зниження розповсюдження неінфекційних захворювань через проведення громадських заходів	Управління соціального захисту населення ВМР	I	місцевий бюджет, грантові кошти		2024-2027		Підвищення якості медичного обслуговування населення
2.9	Підвищення кваліфікації лікарів з метою покращення надання реабілітаційних послуг (обмін досвідом)	Управління соціального захисту населення ВМР	I	місцевий бюджет, грантові кошти		2024-2025		
3. Відбудова та розвиток соціальної мережі (може бути визначений індикатор впливу за напрямком)								
3.1	«Капітальний ремонт частини приміщень клубу та гаражу за адресою вулиця Михайлівська, 3 м. Вознесенськ, Миколаївської області»	КЗ «Вознесенський ЦНСП»	I	Бюджет ТГ	5234422 грн.	31.12.2024		Підвищення якості надання соціально-культурних послуг населенню ТГ
4. Формування інклюзивного простору (може бути визначений індикатор впливу за напрямком)								

№ з/п	Опис та зміст заходу	Відповідальні виконавці	Рівень пріоритетності	Джерела фінансування	Попередній фінансово-економічний розрахунок, тис. грн.	Строк виконання	Проміжний контроль	Індикатори реалізації
4.1	Капітальний ремонт пандуса будівлі педіатрії КП "КНП Вознесенська БЛ" ВМР	Управління соціального захисту населення ВМР КП "КНП Вознесенська БЛ" ВМР	I	місцевий бюджет, власні кошти	обраховується щодо об'єкту комунальної власності	До 01.04.2024	головний інженер – один раз на півріччя, починаючи з 01.01.2024	100 % облаштування пандусом для забезпечення потреб людей з обмеженою мобільністю
4.2	Улаштування пандусів для маломобільних груп населення на тротуарах, зупинках по Територіальній громаді м. Вознесенська	УЖКГ та КБ	II	місцевий бюджет	100,000	24-25pp		100 % облаштування пандусом для забезпечення потреб людей з обмеженою мобільністю
5. Відбудова та розвиток житлово-комунального господарства								
5.1	Реконструкція КНС 1, КНС 3	КП «Водопостачання»	I	Державний бюджет, місцевий бюджет, кошти програм	100000,00	24-25pp		Покращення послуги з водовідведення
5.2	Будівництво нової КНС по вул. Єрмоленко, 17а	КП «Водопостачання»	I	Державний бюджет, місцевий бюджет, кошти програм	2000,00	24-25pp		Покращення послуги з водовідведення
5.3	Нове будівництво, капітальний/поточний ремонт каналізаційних мереж	КП «Водопостачання»	I	Державний бюджет, місцевий бюджет, кошти програм	107000,00	23-25pp	Потребує розробки ПКД	Покращення послуги з водовідведення

№ з/п	Опис та зміст заходу	Відповідальні виконавці	Рівень пріоритетності	Джерела фінансування	Попередній фінансово-економічний розрахунок, тис. грн.	Строк виконання	Проміжний контроль	Індикатори реалізації
5.4	Реконструкція/ремонт очисних споруд	КП «Водопостачання»	I	Державний бюджет, місцевий бюджет, будь-які не заборонені законодавством кошти, кошти програм	120000,00	23-25pp	Потребує розробки ПКД	Покращення послуги з водовідведення
5.5	Нове будівництво/реконструкція/ремонт водопровідних мереж по громаді	КП «Водопостачання»	I	Державний бюджет, місцевий бюджет, будь-які не заборонені законодавством кошти.	2498,10	24-25pp	Потребує розробки ПКД	Забезпечення питною водою мешканців громади
5.6	Забезпечення питною водою населення сіл Новогригорівка та Ракове Територіальної громади міста Вознесенська	КП «Водопостачання»	I	Державний бюджет, місцевий бюджет, будь-які не заборонені законодавством кошти	8000,00	23-25pp		Забезпечення питною водою мешканців громади
5.7	Нове будівництво/ реконструкція/ ремонт доріг (м. Вознесенськ, с. Ракове, с. Новогригорівка)	УЖКГ та КБ	II	Державний бюджет, місцевий бюджет, будь-які не заборонені законодавством кошти.	200000,00	23-25pp	Потребує виготовлення ПКД	Забезпечення мешканців громади комфортними умовами проживання та якісними послугами

№ з/п	Опис та зміст заходу	Відповідальні виконавці	Рівень пріоритетності	Джерела фінансування	Попередній фінансово-економічний розрахунок, тис. грн.	Строк виконання	Проміжний контроль	Індикатори реалізації
5.8	Нове будівництво/ ремонт тротуарів в м. Вознесенськ, с. Новогригорівка та с. Ракове	УЖКГ та КБ	II	Державний бюджет, місцевий бюджет, будь-які не заборонені законодавством кошти, кошти програм	119000,00	23-25pp	Потребує розробки ПКД	Забезпечення мешканців громади комфортними умовами проживання та якісними послугами
5.9	Нове будівництво/ реконструкція парків в м. Вознесенськ, с. Ракове та с. Новогригорівка	УЖКГ та КБ	III	Державний бюджет, місцевий бюджет, будь-які не заборонені законодавством кошти, кошти програм	174000,00	24-26pp	Потребує розробки ПКД	Забезпечення мешканців громади комфортними умовами проживання та якісними послугами
5.10	Ремонт кладовищ в м. Вознесенськ, с. Ракове та с. Новогригорівка	КП «Регспод»	III	місцевий бюджет	4000,00	23-25pp		Забезпечення благоустрою населених пунктів
5.11	Реконструкція/ нове будівництво/ремонт ліній зовнішнього освітлення в м. Вознесенськ, с. Ракове та с. Новогригорівка	УЖКГ та КБ	II	Державний бюджет, місцевий бюджет, будь-які не заборонені законодавством кошти	29000,00	24-25pp	Потребує розробки ПКД	Забезпечення мешканців громади комфортними умовами проживання та якісними послугами
5.12	Енергомодернізація та диспетчеризація ліній зовнішнього освітлення в м. Вознесенськ, с. Ракове та с. Новогригорівка	УЖКГ та КБ	III	Державний бюджет, місцевий бюджет, будь-які не заборонені законодавством	51000,00	24-25pp	Потребує розробки ПКД	Забезпечення мешканців громади комфортними умовами проживання та якісними послугами

№ з/п	Опис та зміст заходу	Відповідальні виконавці	Рівень пріоритетності	Джерела фінансування	Попередній фінансово-економічний розрахунок, тис. грн.	Строк виконання	Проміжний контроль	Індикатори реалізації
				кошти, кошти програм				
5.13	Нове будівництво Набережної по вул. Соборності, 2в в мю Вознесенськ Миколаївської області	УЖКГ та КБ	II	Державний бюджет, місцевий бюджет, будь-які не заборонені законодавством кошти, кошти програм	50000.00	24-25pp	Потребує розробки ПКД	Забезпечення мешканців громади комфортними умовами проживання та якісними послугами
5.14	Нове будівництво парку «Центральний» за адресою: Площа Центральна, 3 у мю Вознесенськ Миколаївської обл.	УЖКГ та КБ	II	Державний бюджет, місцевий бюджет, будь-які не заборонені законодавством кошти, кошти програм	70000,00	24-25 pp		Забезпечення мешканців громади комфортними умовами проживання та якісними послугами
5.15	Реконструкція/нове будівництво системи водовідведення дощових, стічних вод	УЖКГ та КБ	I	Державний бюджет, місцевий бюджет, будь-які не заборонені законодавством кошти, кошти програм	700000,00	24-26pp	Потребує розробки ПКД	Забезпечення мешканців громади комфортними умовами проживання та якісними послугами
5.16	Облаштування місць зупинки громадського транспорту з урахуванням сучасних технологій	УЖКГ та КБ	III	Державний бюджет, місцевий бюджет, будь-які не заборонені законодавством	12000,00	24-26 pp		Забезпечення мешканців громади комфортними умовами проживання та якісними послугами

№ з/п	Опис та зміст заходу	Відповідальні виконавці	Рівень пріоритетності	Джерела фінансування	Попередній фінансово-економічний розрахунок, тис. грн..	Строк виконання	Проміжний контроль	Індикатори реалізації
				кошти, кошти програм				
5.17	Оновлення автопарку спеціалізованої техніки на комунальних підприємств	КП «Водопостачання м. Вознесенська, КП «Тепло-Сервіс» Вознесенської МР, КП «СОМ»	III	Державний бюджет, місцевий бюджет, будь-які не заборонені законодавством кошти, кошти програм	25000,00	24-25pp		Забезпечення мешканців громади комфортними умовами проживання та якісними послугами
5.18	Реконструкція теплогенеруючих потужностей та мереж з переходом на енергозберігаючі технології	КП «Тепло-Сервіс» Вознесенської МР,	II	Державний бюджет, місцевий бюджет, будь-які не заборонені законодавством кошти, кошти програм	55000,00	24-26pp	Потребує розробки ПКД	Забезпечення мешканців громади комфортними умовами проживання та якісними послугами
5.19	Реконструкція/ремонт/будівництво протирадіаційних укриттів, захисних споруд цивільного захисту на Території громади	КП «Тепло-Сервіс» Вознесенської МР	I	Державний бюджет, місцевий бюджет, будь-які не заборонені законодавством кошти, кошти програм	40000,00	24-27pp	Потребує розробки ПКД	Забезпечення мешканців громади комфортними умовами проживання та якісними послугами
5.20	Нове будівництво сонячної електростанції на КНС та ВНС, адмін будівлі, КП.	КП «Водопостачання м.Вознесенська» УЖКГ та КБ	II	Державний бюджет, місцевий бюджет, будь-які не заборонені законодавством	25000,00-30000,00	24-27pp		Забезпечення мешканців громади комфортними умовами проживання та якісними послугами

№ з/п	Опис та зміст заходу	Відповідальні виконавці	Рівень пріоритетності	Джерела фінансування	Попередній фінансово-економічний розрахунок, тис. грн.	Строк виконання	Проміжний контроль	Індикатори реалізації
				кошти, кошти програм				
5.21	Розроблення схеми санітарної очистки з урахуванням морфологічного складу твердих побутових відходів	КП «СОМ»	I	Державний бюджет, місцевий бюджет, будь-які не заборонені законодавством кошти, кошти програм	700,00	23-24 рр		Забезпечення мешканців громади комфортними умовами проживання та якісними послугами
5.22	Нове будівництво компостної станції	КП «СОМ»	I	Державний бюджет, місцевий бюджет, будь-які не заборонені законодавством кошти, кошти програм	20000,00	23-24 рр		Забезпечення мешканців громади комфортними умовами проживання та якісними послугами
5.23	Реконструкція полігону ТПВ	КП «СОМ»	I	Державний бюджет, місцевий бюджет, будь-які не заборонені законодавством кошти, кошти програм	50000,00	24-25 рр		Забезпечення належного стану благоустрою громади та якісними послугами населення ТГ

