



ВІННИЦЬКА МІСЬКА РАДА

РІШЕННЯ

Від 28.06.2024 № 2366
м. Вінниця

47 сесія 8 скликання

Про затвердження Програми комплексного відновлення території Вінницької міської територіальної громади на 2024 – 2027 роки

З метою визначення комплексу пріоритетних заходів та формування політики відновлення, отримання міжнародної та державної допомоги, планування конкретних заходів подальшого відновлення та розвитку Вінницької міської територіальної громади, зважаючи на проєкт постанови Кабінету Міністрів України «Про внесення змін до Державної стратегії регіонального розвитку на 2021-2027 роки» опублікований 05.12.2023, на виконання рішення виконавчого комітету Вінницької міської ради від 29.06.2023 № 1649 «Про розробку Програми комплексного відновлення території Вінницької міської територіальної громади на 2024 – 2027 роки» зі змінами, рішення Вінницької міської ради від 27.10.2023 № 1903 «Про затвердження ключових принципів та пріоритетів формування бюджету Вінницької міської територіальної громади на 2024 рік», листа Управління містобудування та архітектури Вінницької обласної військової адміністрації від 10.05.2024 №01-23-672, відповідно до постанови Кабінету Міністрів України від 14.10. 2022 № 1159 «Про затвердження Порядку розроблення, проведення громадського обговорення, погодження програм комплексного відновлення області, території територіальної громади (її частини) та внесення змін до них», Закону України «Про регулювання містобудівної діяльності», керуючись п. 22 ч.1 ст. 26, ч.1 ст.59 Закону України «Про місцеве самоврядування в Україні», Вінницька міська рада

ВИРІШИЛА:

1. Затвердити Програму комплексного відновлення території Вінницької міської територіальної громади на 2024 – 2027 роки (далі – Програма), згідно з додатком.
2. Виконавчим органам Вінницької міської ради, підприємствам, установам, організаціям усіх форм власності, інституціям громадянського суспільства

- керуватись та враховувати цілі та завдання Програми при формуванні цільових програм, планів, дорожніх карт, тощо.
3. Департаменту архітектури та містобудування міської ради у своїй діяльності враховувати, що положення затвердженої Програми є складовими вихідних даних для розроблення та внесення змін до містобудівної документації на місцевому рівні.
 4. Департаменту відновлення та розвитку міської ради:
 - 4.1. забезпечувати координацію та моніторинг реалізації Програми;
 - 4.2. винести на розгляд сесії Вінницької міської ради проект Плану відновлення та розвитку Вінницької міської територіальної громади.
 5. Виконавчим органам міської ради та їх підпорядкованим підприємствам, установам та організаціям – відповідальним виконавцям Програми:
 - 5.1 до 31.12.2024 привести у відповідність до цілей та завдань затвердженої Програми цільові програми, плани, дорожні карти, тощо;
 - 5.2 за півріччя та за рік до 15 числа місяця, наступного за звітним періодом подавати департаменту відновлення та розвитку міської ради звіти про стан і результати виконання завдань Програми (у тому числі, але не виключно: шляхом реалізації оперативних інструментів та індикаторів, визначених у додатку 7 Програми).
 6. Департаменту економіки і інвестицій міської ради внести зміни до рішення виконавчого комітету від 15.12.2022 №2765 «Про затвердження Порядку розроблення, виконання і моніторингу цільових програм у новій редакції» з метою приведення у відповідність до Програми.
 7. Контроль за виконанням рішення покласти на постійні комісії міської ради: з питань промисловості, підприємництва, транспорту, зв'язку та сфери послуг (В. Павлюк), з питань законності, депутатської діяльності і етики (С. Василюк), з питань містобудування, будівництва, земельних відносин та охорони природи (А. Іващук), з питань охорони здоров'я та соціального захисту населення (В. Мацера), з питань освіти, культури, молоді, фізичної культури і спорту (В. Малінін), з питань житлово-комунального господарства та комунальної власності (П. Бабій), з питань планування, фінансів, бюджету та соціально-економічного розвитку (С. Ярова).

Міський голова

Сергій МОРГУНОВ

Додаток
до рішення міської ради
від 28.06.2024 № 2366

**Програма Комплексного відновлення території
Вінницької міської територіальної громади
на 2024-2027 роки**

**Вінниця
2024**

ЗМІСТ

ПАСПОРТ	5
ВСТУП	9
ЗАГАЛЬНИЙ ОПИС ВІННИЦЬКОЇ МІСЬКОЇ ТЕРИТОРІАЛЬНОЇ ГРОМАДИ	11
Територія.....	11
Населення	18
Загальна фінансово-економічна оцінка	25
Загальна екологічна оцінка	32
ІНФОРМАЦІЯ ПРО НАЯВНІСТЬ МІСТОБУДІВНОЇ ДОКУМЕНТАЦІЇ НА ТЕРИТОРІЇ ТЕРИТОРІАЛЬНОЇ ГРОМАДИ, АНАЛІЗ ЩОДО ЇЇ АКТУАЛЬНОСТІ ТА СТУПІНЬ ЇЇ РЕАЛІЗАЦІЇ	38
АНАЛІЗ ПОТОЧНОЇ СИТУАЦІЇ В ГАЛУЗЯХ, ЩО ЗАБЕЗПЕЧУЮТЬ ЖИТТЄДІЯЛЬНІСТЬ ТЕРИТОРІАЛЬНОЇ ГРОМАДИ, В ПЕРІОД ЗБРОЙНОЇ АГРЕСІЇ ПРОТИ УКРАЇНИ	41
Соціальна сфера.....	41
Житловий фонд. Житлово-комунальне господарство, інженерна, транспортна інфраструктура.....	53
Об'єкти громадського призначення	60
Виробничий комплекс	61
Агропромисловий сектор	65
Інфраструктура цифрових комунікацій	67
Об'єкти фонду захисних споруд цивільного захисту.....	70
ДУМКА ГРОМАДСЬКОСТІ	71
SWOT - АНАЛІЗ.....	72
СТРАТЕГІЧНІ, ОПЕРАТИВНІ ЦІЛІ КОМПЛЕКСНОГО ВІДНОВЛЕННЯ ТЕРИТОРІЇ ВІННИЦЬКОЇ МІСЬКОЇ ТЕРИТОРІАЛЬНОЇ ГРОМАДИ.....	74
ПЛАН РЕАЛІЗАЦІЇ ПРОГРАМИ КОМПЛЕКСНОГО ВІДНОВЛЕННЯ ТЕРИТОРІЇ ВІННИЦЬКОЇ МІСЬКОЇ ТЕРИТОРІАЛЬНОЇ ГРОМАДИ НА 2024 – 2027 РОКИ	77
Додаток 1	80
Додаток 2	82
Додаток 3	87
Додаток 4	88
Додаток 5	89
Додаток 6	91
Додаток 7	101

ПАСПОРТ
Програми комплексного відновлення території
Вінницької міської територіальної громади на 2024-2027 роки

1.	Ініціатор розроблення Програми	Виконавчий комітет Вінницької міської ради
2.	Дата, номер і назва розпорядчого документа органу виконавчої влади/органу місцевого самоврядування про ініціювання розроблення Програми	29.06.2023р. №1649 «Про розробку Програми комплексного відновлення території Вінницької міської територіальної громади на 2023-2027 роки», зі змінами
3.	Дата, номер і назва документа про схвалення проєкту Програми/змін до Програми	10.05.2024р. №01-23-672 Лист Управління містобудування та архітектури Вінницької обласної державної адміністрації
4.	Розробник Програми	Департамент відновлення та розвитку Вінницької міської ради
5.	Співрозробники Програми	Структурні підрозділи Вінницької міської ради
6.	Відповідальний виконавець Програми	Департамент відновлення та розвитку Вінницької міської ради
7.	Учасники Програми (співвиконавець)	Структурні підрозділи Вінницької міської ради; Виконавчий комітет міської ради
8.	Термін реалізації Програми	2024-2027 роки
9.	Загальний обсяг фінансових ресурсів, необхідних для реалізації Програми, всього	Виконання заходів Програми буде здійснюватися шляхом фінансування комплексних і цільових програм за кошти державного, обласного бюджетів, бюджету громади, інших джерел, не заборонених чинним законодавством
10.	Мета Програми	Визначення комплексу пріоритетних заходів та формування політики відновлення, залучення інвестицій, отримання міжнародної та державної допомоги, планування конкретних заходів подальшого відновлення та розвитку громади

Словник скорочень

АДЕ – альтернативні джерела енергії
ВДЕ – відновлювальні джерела енергії
ВМР – Вінницька міська рада
ВМТГ – Вінницька міська територіальна громада
ВПО – внутрішньо переміщені особи
ВПК – військово-промисловий комплекс
ДЗК – Державний земельних кадастр
ДНЗ – дошкільний навчальний заклад
ДП – державне підприємство
ДТП – дорожньо-транспортні пригоди
ДСанПіН – державні санітарні правила і норми
ДСТУ – Державні стандарти України
ДПІ – державна податкова інспекція
ДПС – Державна податкова служба
ДЮСШ – дитячо-юнацька спортивна школа
ГУ – головне управління
ЄДР – єдиний державний реєстр
ЗВО – заклади вищої освіти
ЗДО – заклади дошкільної освіти
ЗЗСО – заклади загальної середньої освіти
ЗК – заклади культури
ЗМІ – засоби масової інформації
ЗСУ – Збройні сили України
ЗПТО – заклади професійно-технічної освіти
ІАОП – історико-архітектурний опорний план
ІГС – Інститути громадянського суспільства
ІТП – індивідуальний тепловий пункт
КЗ – комунальні заклади
ККД – коефіцієнт корисної дії
КМУ – Кабінет Міністрів України
КНП – комунальне некомерційне підприємство
КП – комунальне підприємство
МВС – Міністерство внутрішніх справ
МКЛ – міська клінічна лікарня
МКП – міське комунальне підприємство
МКУП – міське комунальне унітарне підприємство
МОЗ – Міністерство охорони здоров'я
НБУ – Національний банк України
НКРЕКП – національна комісія, що здійснює державне регулювання у сферах енергетики та комунальних послуг
ОМС – орган місцевого самоврядування
ОСББ – об'єднання співвласників багатоквартирного будинку

ПДР – правила дорожнього руху

ППО – протиповітряна оборона

ПрАТ – приватне акціонерне підприємство

РАЦС – органи реєстрації актів цивільного стану

СП ТОВ – спільне підприємство у формі товариства з обмеженою відповідальністю

ТОВ – товариство з обмеженою відповідальністю

ФОП – фізична особа-підприємець

ЦНАП – центр надання адміністративних послуг

ЦПМСД – центр первинної медико-санітарної допомоги

ЦТП – центральний тепловий пункт

ШВСМ – школа вищої спортивної майстерності

Цілі сталого розвитку ООН:



Подолання бідності



Викорінення голоду, забезпечення продовольчої безпеки та покращення харчування, заохочення раціонального ведення сільського господарства



Забезпечення здорового способу життя та добробуту людей будь-якого віку



Забезпечення всеохоплюючої і справедливої якісної освіти та заохочення можливості навчання впродовж усього життя для всіх



Забезпечення гендерної рівності, розширення прав і можливостей усіх жінок та дівчаток



Забезпечення наявності та сталого управління водними ресурсами та санітарією



Забезпечення доступу всіх людей до прийнятних за ціною, надійних, сталих і сучасних джерел енергії



Сприяння безперервному, всеохопному і сталому економічному зростанню, повній і продуктивній зайнятості та гідній праці для всіх



Створення стійкої інфраструктури, сприяння всеохоплюючій і сталій індустріалізації та інноваціям



Скорочення нерівності всередині країн і між ними



Забезпечення відкритості, безпеки, життєстійкості й екологічної стійкості міст і населених пунктів



Забезпечення переходу до раціональних моделей споживання і виробництва



Вжиття невідкладних заходів щодо боротьби зі зміною клімату та її наслідками



Збереження та стале використання океанів, морів і морських ресурсів в інтересах сталого розвитку



Захист і відновлення екосистем суші та сприяння їхнього раціональному використанню, раціональне лісокористування, боротьба з опустелюванням, припинення та повернення назад процесу деградації земель і зупинення втрати біорізноманіття



Сприяння розбудові миролюбного і всеохопного суспільства задля сталого розвитку, забезпечення всім доступу до правосуддя і створення ефективних, підзвітних та інклюзивних інституцій на всіх рівнях



Зміцнення засобів реалізації Глобального партнерства в інтересах сталого розвитку та активізація його діяльності

ВСТУП

Вінниця тривалий час розвивалась як комфортне, інноваційне, європейське місто і все більше утверджувалася як регіональний центр – лідер серед міст Центральної України, що підтверджує статус найкомфортнішого міста України 8-й рік поспіль. Вінницька міська територіальна громада, в умовах військової агресії російської федерації проти України взяла на себе велику частину важливих завдань гуманітарної та соціальної сфери, приймаючи внутрішньо переміщених осіб, зберігаючи функціонування системи критичної інфраструктури та зазнала впливів через міграцію та релокацію виробництв, окрім того ще й постраждала від ракетних атак.

Багато потрібно зробити у всіх напрямках, визначених стратегічними пріоритетами і, безумовно, необхідно забезпечувати сталість розвитку громади, проте, з війною завдання ускладняється, зміщаючи усі акценти на те, щоби вижити, вистояти. Ми не відмовляємось від поставленої мети, ми змінюємо шлях до цієї мети.

Очевидно, що актуалізація Стратегії неминуча та зумовлена необхідністю врахування наслідків повномасштабної війни рф проти України та їх впливу на громаду, підвищення ролі безпеки та стійкості до зовнішніх чинників.

Попри все, що відбувається сьогодні, час не стоїть на місці і вимагає від нас рішучих дій, нестандартних рішень, сміливих вчинків, креативних ідей.

Нові виклики, спричинені повномасштабним російським вторгненням, що стоять перед громадою – це можливість переглянути існуючі правила управління, підходи та закласти основу для якісних змін.

Програма комплексного відновлення території Вінницької міської територіальної громади – не про відбудову громади до передвоєнного стану, а про можливість її модернізації, вона не про будівлі, а про людей.

Для нас Програма комплексного відновлення – швидкий і ефективний механізм, який окреслює стратегічні цілі для якісних трансформацій, документ, який задає концептуальну рамку та по своїй суті є перехідною крос-секторальною стратегією.

Безумовно, вектори розвитку громади корелюються із напрямками розвитку України та відповідають Цілям сталого розвитку на період до 2030 року.

Програма комплексного відновлення сприяє впровадженню таких сучасних підходів та практик розвитку як людиноцентризм та соціальна справедливість, раціональне просторове планування, забезпечення балансу розселення та розміщення робочих місць, стала міська мобільність, безбар'єрність, енергоефективність, екологічність, збереження культурного розмаїття та національної пам'яті.

Програма комплексного відновлення території Вінницької міської територіальної громади визначає основні соціальні, економічні, екологічні, просторові, містобудівні пріоритети політики відновлення і включає в себе комплекс заходів для забезпечення відновлення.

Особливістю процесу формування Програми комплексного відновлення території Вінницької міської територіальної громади є те, що її включено в механізм формування Програми комплексного відновлення Вінницької області. Успіх Вінницької громади має бути поширений на всю Вінниччину, а обласний центр має розвиватися в тісній співпраці з суміжними громадами. Вінниця як центр області відіграватиме ключову роль у досягненні завдань в соціальній, гуманітарній, економічній, екологічній та інших сферах, визначених Програмою комплексного відновлення Вінницької області, розробленої на реалізацію стратегічних бачень відбудови України.

Програма є інструментом діалогу всіх гілок місцевої влади, бізнес-спільноти та громадськості, а тому відкрита для доповнень і змін.

Програма розроблена у відповідності до:

- Закону України «Про місцеве самоврядування в Україні»;
- Закону України «Про правовий режим воєнного стану»;
- Закону України «Про регулювання містобудівної діяльності»;
- Постанови Кабінету Міністрів України від 01 вересня 2021 р. №936 «Про затвердження Порядку розроблення, оновлення, внесення змін та затвердження містобудівної документації» (зі змінами);
- Постанови Кабінету Міністрів України від 14 жовтня 2022 р. № 1159, якою затверджено порядок розроблення, проведення громадського обговорення, погодження програм комплексного відновлення області, території територіальної громади (її частини) та внесення змін до них;
- Постанови Кабінету Міністрів України від 18 липня 2023 р. № 731 «Про затвердження порядків з питань відновлення та розвитку регіонів і територіальних громад»;
- Декларації Про Зелений курс Вінниці, затвердженої до рішення Вінницької міської ради від 28.01.2022 № 858.

ЗАГАЛЬНИЙ ОПИС ВІННИЦЬКОЇ МІСЬКОЇ ТЕРИТОРІАЛЬНОЇ ГРОМАДИ

Територія

Вінницька міська територіальна громада

Область	Вінницька
Район	Вінницький
Назва територіальної громади	Вінницька
Тип територіальної громади	міська
КОАТУУ	0510140000
КАТОТТГ	UA05020030000031457
Кількість населених пунктів, що входять до складу територіальної громади	9

Центр Вінницької міської територіальної громади – м. Вінниця – адміністративний центр Вінницької області, Вінницького району, значний історичний осередок східного Поділля, центр Вінницької агломерації.



Громада знаходиться в центральній частині України та має вигідне розташування, що дає можливість сполучення практично з усіма обласними центрами України та іншими країнами.

Вінниця розташована на перетині європейських автомобільних маршрутів: E 50, E 583

Міжнародний аеропорт «Вінниця», – 3 км від міста.

Розгалужена система залізничного транспорту.

Відстані до важливих логістичних пунктів:

м. Київ – 268 км

м. Миколаїв – 428 км

м. Чорноморськ – 435 км

м. Одеса – 450 км

кордон з Молдовою – 125 км

кордон з ЄС (Румунія) – 300 км.

Починаючи з 24 лютого 2022 року, з початком повномасштабного вторгнення російської федерації в Україну, змінилася як політична так і економічна ситуація в державі. Значно змінюються напрямки перевезення вантажів. Коридор Європа – Азія, в зв'язку з орієнтацією і проходженням тимчасово окупованою територією та територією країни окупанта росії, наразі втрачає актуальність.

Наявні транспортні магістралі та сприятливе розташування дає змогу в найкоротший термін спрямувати пасажирські та вантажні потоки по всій території України, та за її межами.



Вінницька міська територіальна громада межує з:

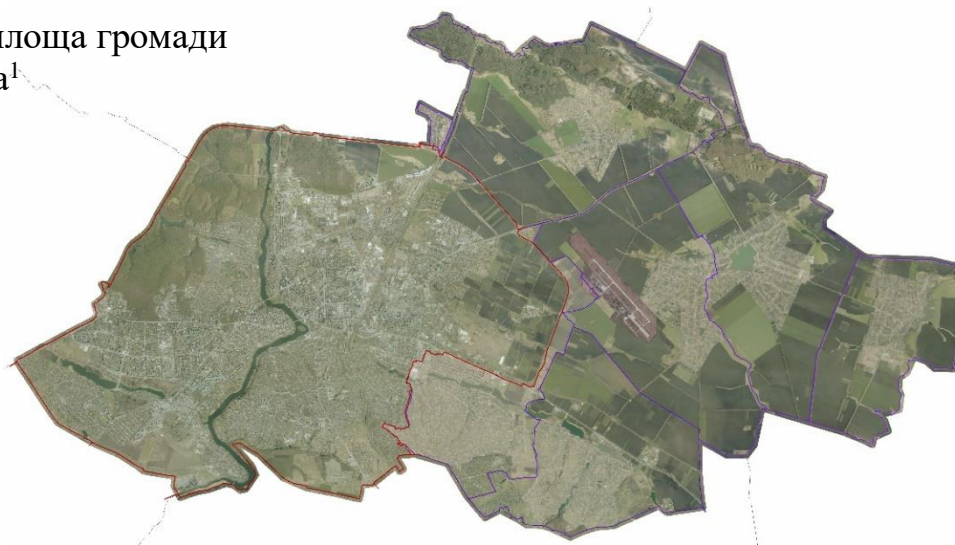
- Турбівською селищною територіальною громадою;
- Вороновицькою селищною територіальною громадою;
- Лука-Мелешківською сільською територіальною громадою;
- Агрономічною сільською територіальною громадою;
- Якушинецькою сільською територіальною громадою;
- Стрижавською селищною територіальною громадою.

Вінницька міська територіальна громада із суміжними громадами



Територія Вінницької міської територіальної громади

Загальна площа громади
25 633,4 га¹

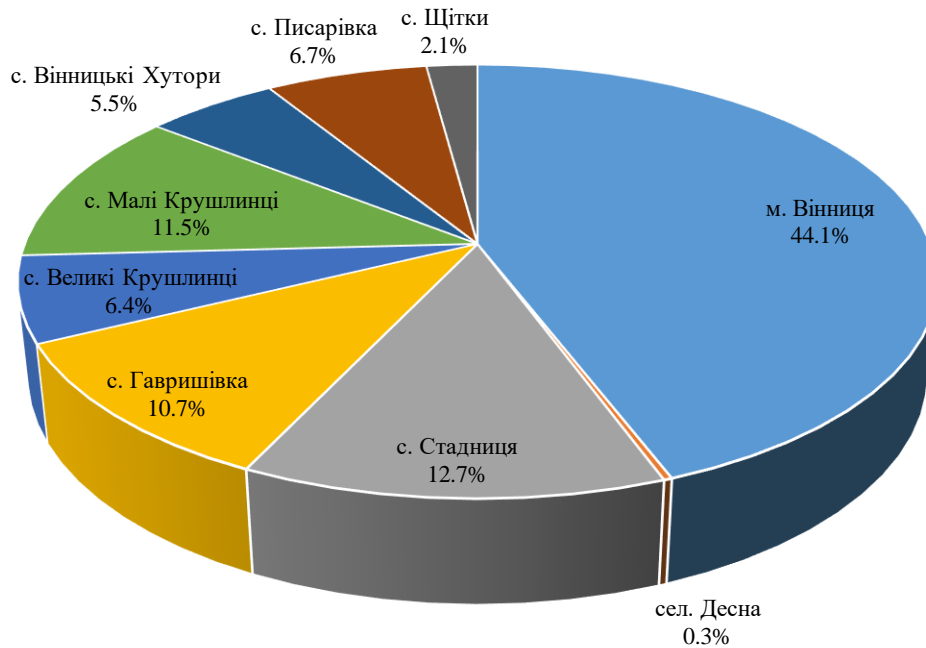


Назва старостинського округу	Назва населеного пункту	Площа території, в.т.ч. за межами населеного пункту, га	Відстань від НП до адмін. центру територіальної громади, км
	місто Вінниця	11 316,97	
Деснянський старостинський округ	селище Десна	64,21	12
Стадницький старостинський округ	село Стадниця	3 250,4	7
	село Гавришівка	2 732,25	10
	село Великі Крушлинці	1 640,96	20
	село Малі Крушлинці	2 944,2	12
Вінницько-Хутірський старостинський округ	село Вінницькі Хутори	1 418,12	1,5
	село Писарівка	1 724,13	6
	село Щітки	542,20	5

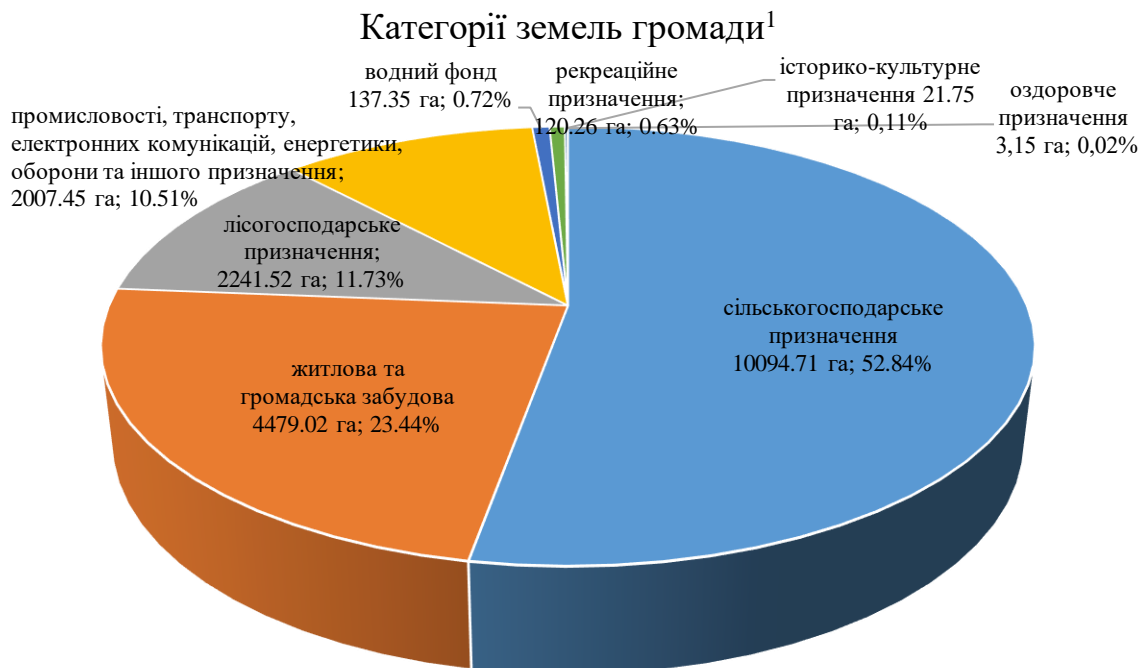


¹ Варто зазначити, що площу територіальної громади вказано наближено, на основі матеріалів топооснови, яка була розроблена для Комплексного плану територіальної громади. Точна площа громади буде визначена після розробки проекту землеустрою щодо встановлення меж територіальної громади.

Площі територій населених пунктів громади



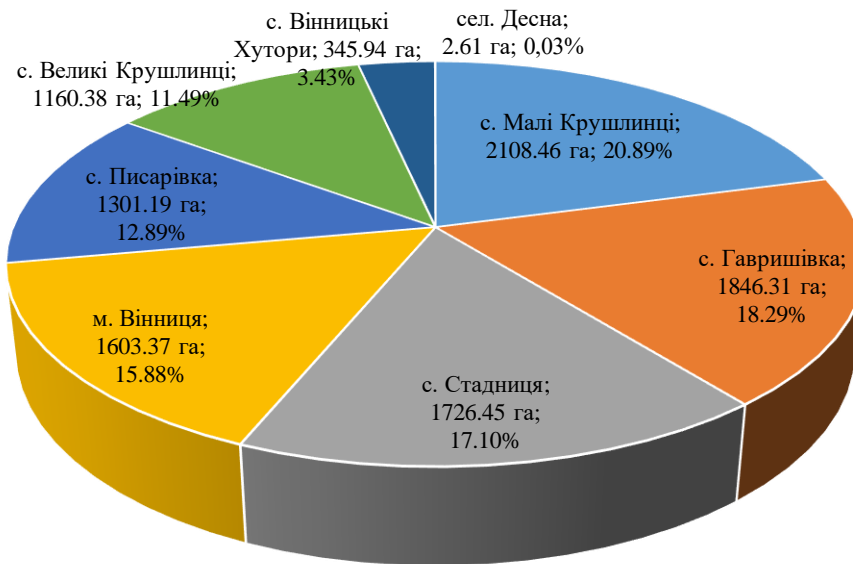
Загальна площа сформованих земельних ділянок на території громади складає 19 105,21 га або 75% та несформованих відповідно 6 528,23 га, або 25%.



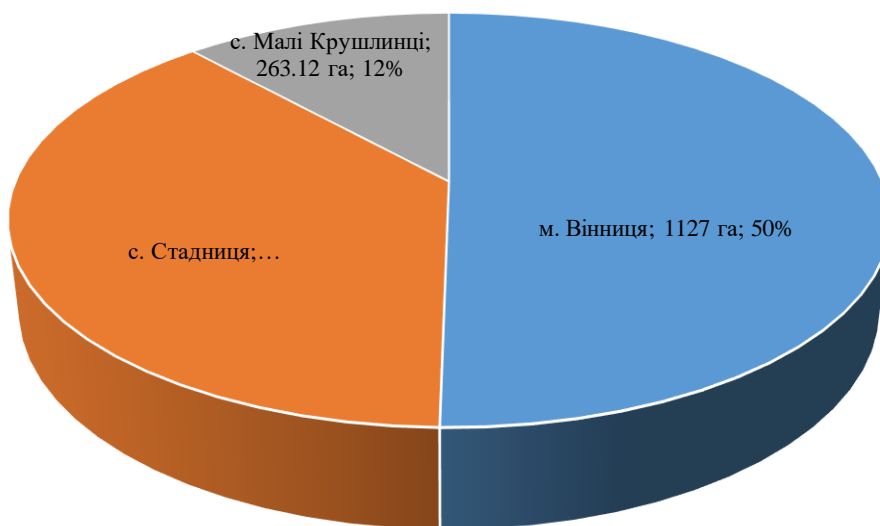
¹ Діаграма сформована на основі даних про земельні ділянки внесені до ДЗК в розрізі категорій земель

Площа території Вінницької міської територіальної громади становить орієнтовно 25 633,4 га. На діаграмі представлено категорії земель громади, з якого видно, що більше 50% території – землі сільськогосподарського призначення. Такий розподіл сформувався після об'єднання громад, відтак відкрив новий потенціал громади. А саме: створення та розвиток фермерських та особистих селянських господарств; створення сільгоспвиробників та сільгосппереробки.

Землі сільськогосподарського призначення¹

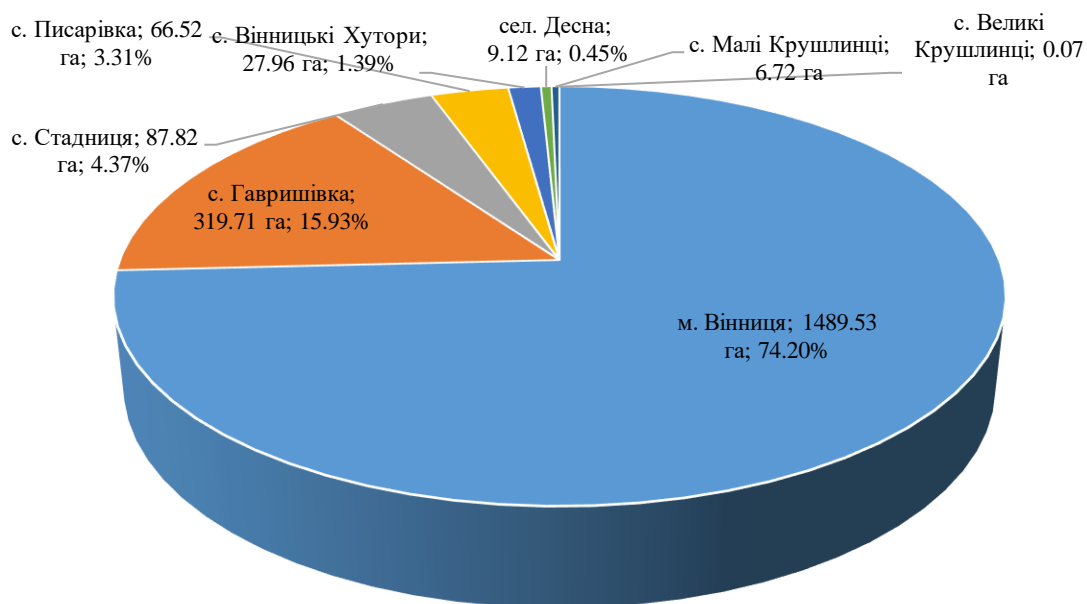


Землі лісгосподарського призначення¹

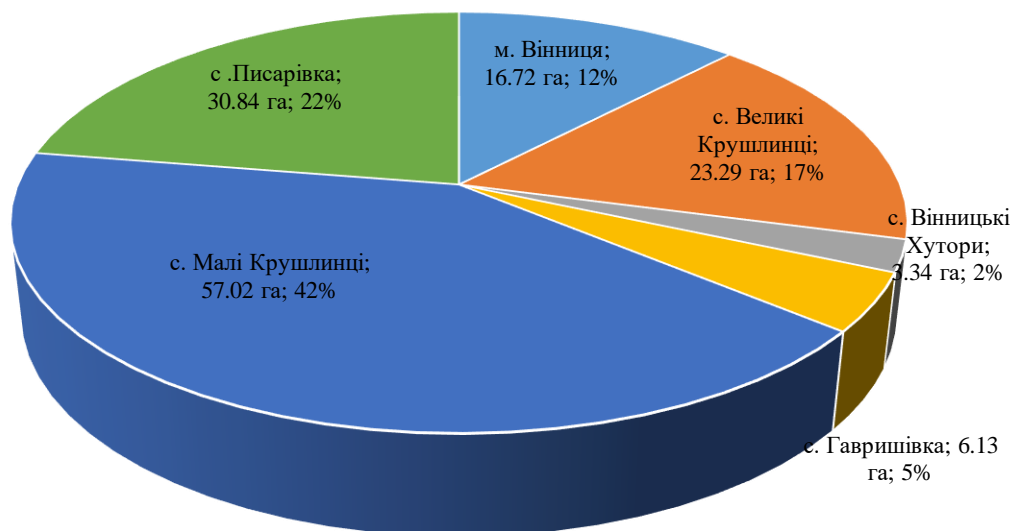


¹ Діаграма сформована на основі даних про земельні ділянки внесені до ДЗК в розрізі категорій земель

Землі промисловості, транспорту, електронних комунікацій, енергетики, оборони та іншого призначення¹



Землі водного фонду в межах населених пунктів¹



Категорії земель історико-культурного, оздоровчого призначення представлені на території лише м. Вінниці, землі рекреаційного призначення на території м. Вінниці (119,58 га) та с. Гавришівка (0,68 га).



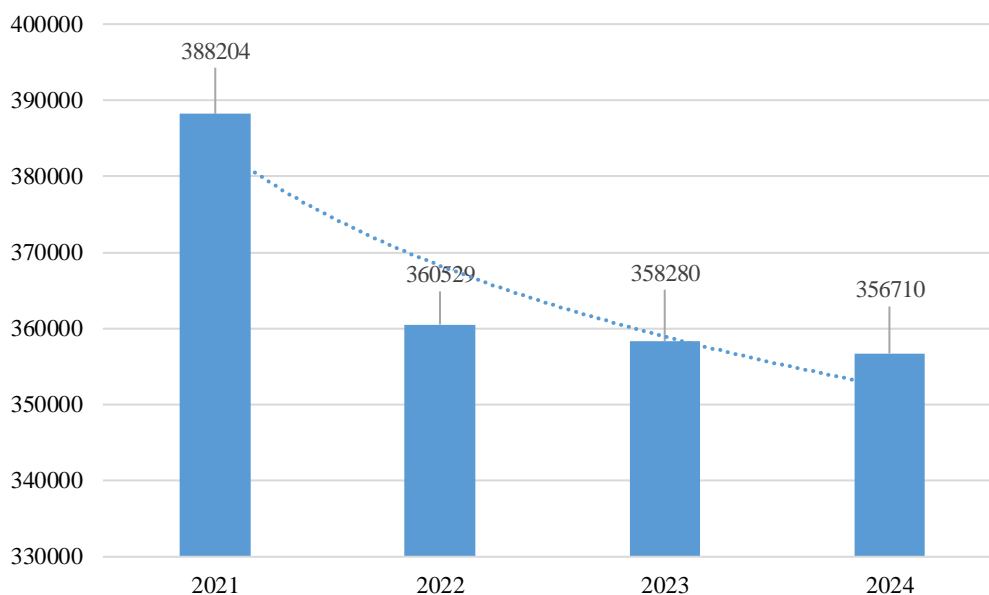
¹ Діаграма сформована на основі даних про земельні ділянки внесені до ДЗК в розрізі категорій земель

Населення

Вінницька міська територіальна громада – найчисельніша громада у Вінницькій області – складає 24% від постійного населення області та м. Вінниця 11-те за чисельністю місто в Україні¹.

До 2022 року у Вінницькій міській територіальній громаді, як і в країні в цілому спостерігалась від’ємна динаміка чисельності населення².

Динаміка чисельності населення територіальної громади за 2021-2024 роки



Дані представляють кількість осіб, місце проживання яких зареєстроване на території Вінницької міської територіальної громади. Повномасштабна російська збройна агресія проти України призвела до втрати значної частини постійного населення, проте визначити кількість осіб, які покинули територію громади не представляється можливим. Це у свою чергу унеможлиблює здійснення об’єктивного аналізу динаміки чисельності населення.

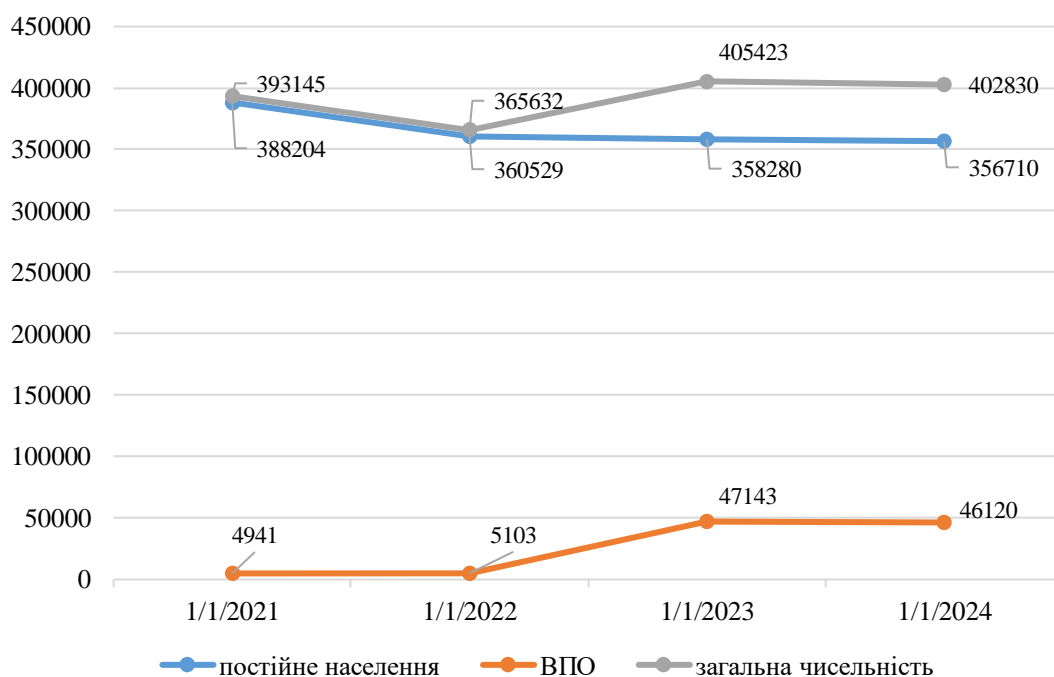
З іншого боку, повномасштабна агресія призвела до збільшення кількості внутрішньо переміщених осіб, Вінницька громада стала прихистком для близько 50 тис. українців з північних, східних та південних областей. Кількість внутрішньо переміщених осіб, зареєстрованих у громаді – близько 13% від загальної чисельності населення Вінницької міської територіальної громади станом на 01.01.2022.



¹ Обраховано на основі даних з офіційного сайту Головного управління статистики у Вінницькій області. Станом на 01.01.2022 року чисельність постійного населення у Вінницькій області становила 1 500 653 осіб. Дані з урахуванням окупованих Донецької та Луганської областей та без урахування окупованої АР Крим

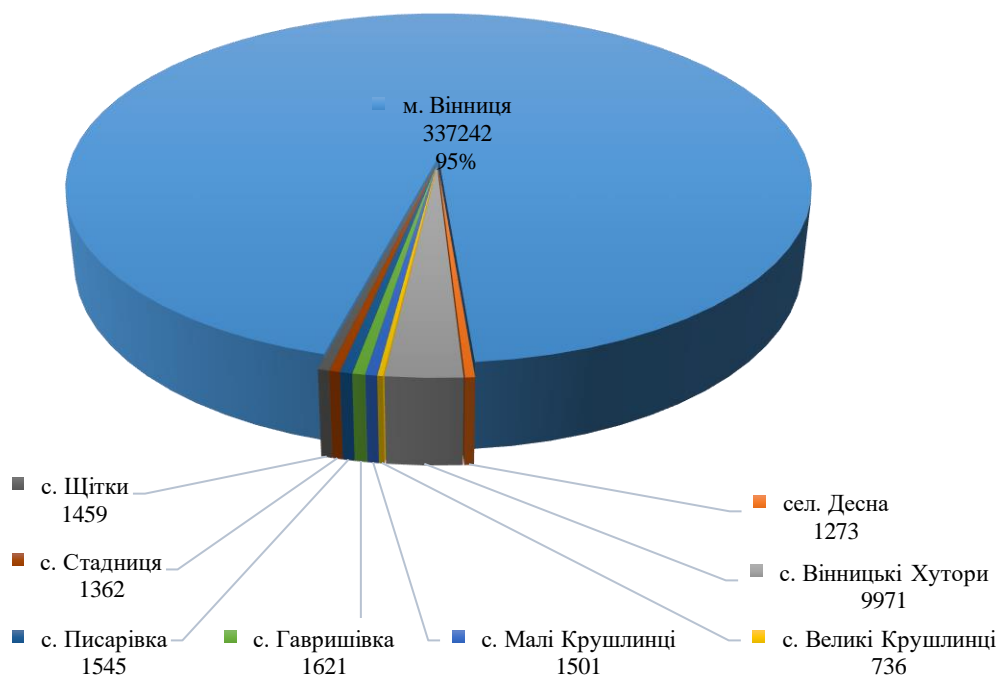
² У зв’язку з військовою агресією Російської Федерації проти України за підтримки Республіки Білорусь, інформація щодо демографічної ситуації в м. Вінниця станом на 01.01.2023р. та 01.01.2024р. Головним управлінням статистики у Вінницькій області не формувалась. Оприлюднення - після завершення встановленого Законом України «Про захист інтересів суб’єктів подання звітності та інших документів у період дії воєнного стану або стану війни» терміну для подання статистичної та фінансової звітності.

Динаміка чисельності постійного населення та ВПО у Вінницькій міській територіальній громаді



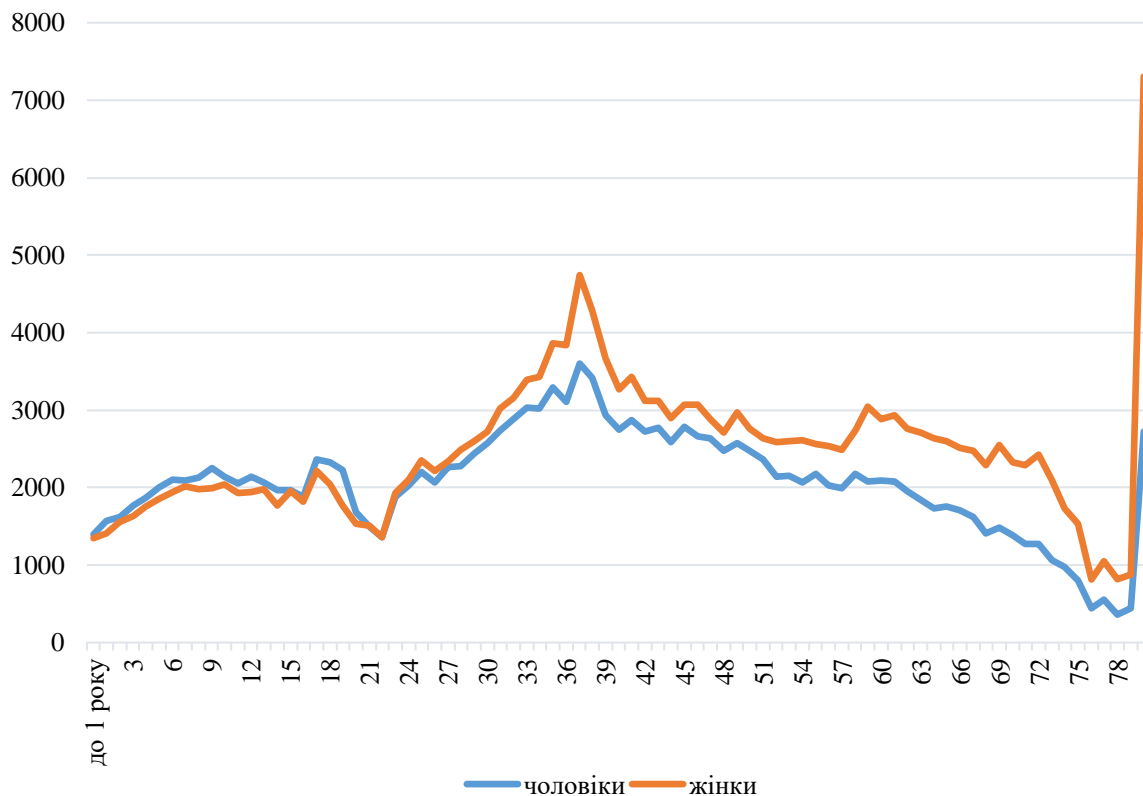
Розселення постійного населення по населених пунктах Вінницької міської територіальної громади нерівномірне. Міське населення складає 95% від чисельності громади.

Чисельність мешканців у населених пунктах територіальної громади станом на 01.01.2024 р.¹



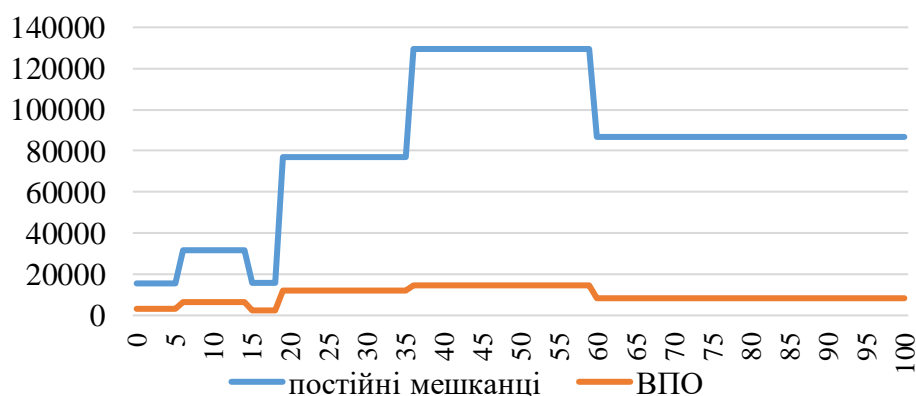
¹Інформація про кількість осіб, місце проживання яких зареєстроване на території кожного населеного пункту, станом на 01.01.2024 р. Інформація про реєстрацію ВПО обліковується лише на території громади, без розрізу населених пунктів.

Оцінка чисельності населення за статтю, віковими групами у м. Вінниця, станом на 01.01.2022¹



Розрахувати (оцінити) чисельності населення територіальної громади за статтю, віковими групами станом на 01.01.2024 року не вбачається можливим. Проте, очевидно, що кількість чоловіків у віці 27-60 років зменшилась та продовжує зменшуватись, у зв'язку з активними воєнними діями.

Вікові групи постійних мешканців та ВПО у територіальній громаді

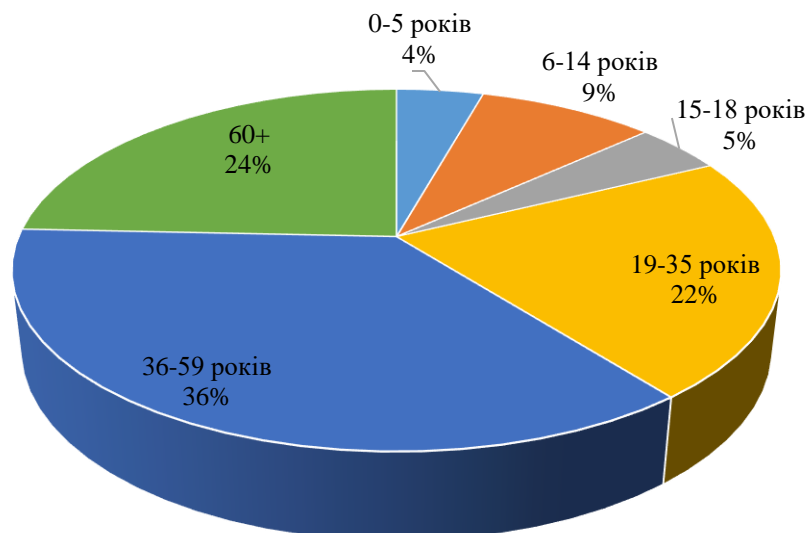


¹ Розподіл постійного населення за статтю та віком станом на 01.01.2022 року взяті з відкритих джерел Головного управління статистики у Вінницькій області.

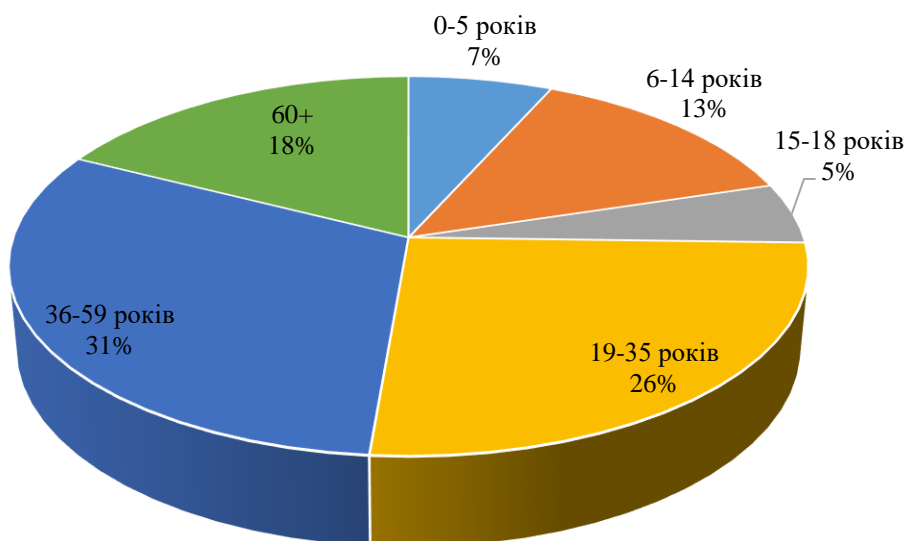
Розрахунки (оцінки) чисельності населення за статтю, віковими групами здійснюються по постійному населенню з річної періодичністю станом на 1 січня. Показники формуються по регіону; районах – за типом місцевості (сільська, міська); містах з чисельністю населення понад 100 тисяч, відповідно до адміністративно-територіального устрою, який діє після набрання чинності Постанови Верховної Ради України від 17 липня 2020 року № 807-ІХ «Про утворення та ліквідацію районів». Формування чисельності постійного населення за статтю і віком у розрізі територіальних громад не передбачено.



Чисельність постійного населення територіальної громади у віковому розрізі

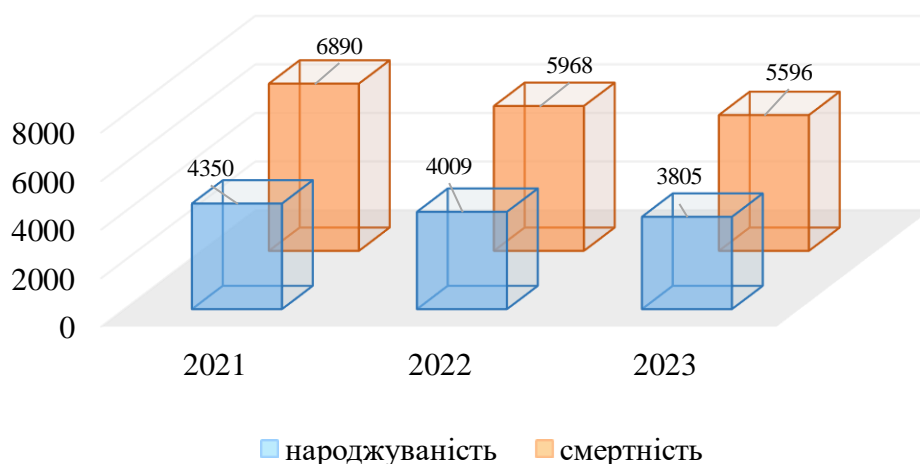


Чисельність ВПО територіальної громади у віковому розрізі



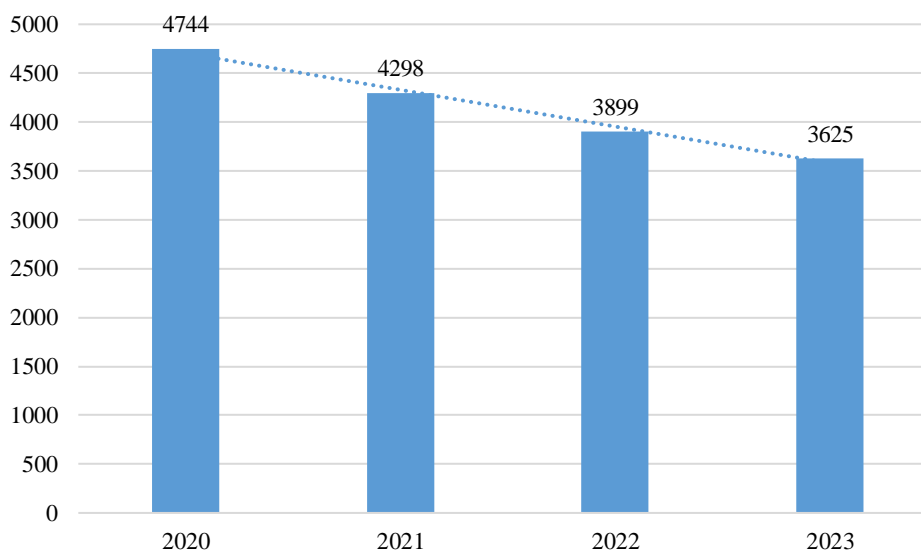
Важливо усвідомлювати, що встановити фактичну чисельність населення територіальної громади не є можливим, через ряд об'єктивних факторів: місце реєстрації не завжди відповідає фактичному місцю проживання, не всі переселенці здійснюють реєстрацію, інформація про чисельність мешканців громади, які стали вимушеними переселенцями за кордоном відсутня.

Динаміка народжуваності та смертності на території територіальної громади у 2021-2023 рр¹.



Проаналізувати динаміку народжуваності на території Вінницької міської територіальної громади також виявляється можливим за даними комунальних пологових закладів².

Динаміка народжуваності у комунальних закладах громади у 2020-2023рр.

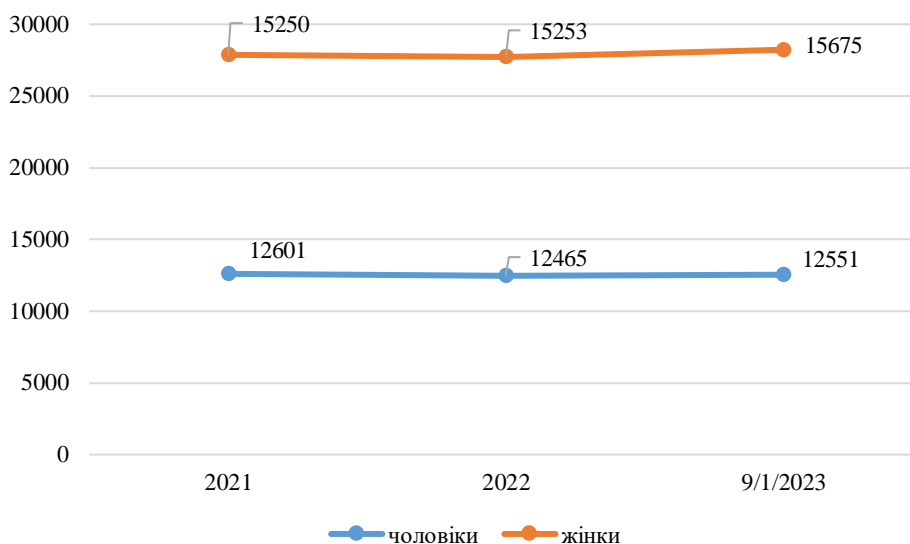


¹ На території Вінницької міської територіальної громади державну реєстрацію народження та смерті здійснюють Відділ державної реєстрації актів цивільного стану у місті Вінниці Центрального міжрегіонального управління Міністерства юстиції (м. Київ) та Вінницький відділ державної реєстрації актів цивільного стану у Вінницькому районі Вінницької області Центрального міжрегіонального управління Міністерства юстиції (м. Київ). Збір, обробка та узагальнення інформації про народження та смерть у гендерному та віковому розрізі надавачами такої інформації не проводиться.

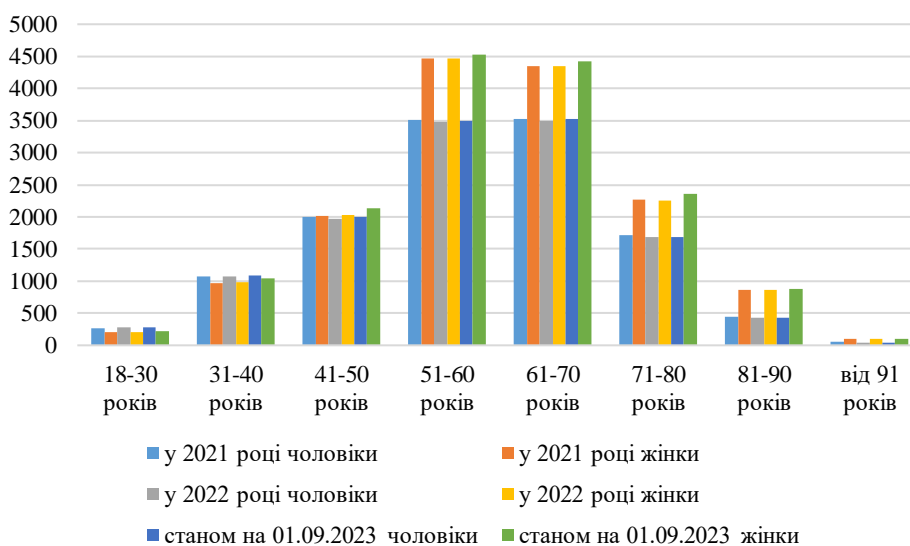
² Інформація про народжуваність дає розуміння ситуації в цілому, але не є повною, адже не містить даних державних та приватних пологових закладів, окрім того комунальні заклади обслуговують клієнтів незалежно від їх місця реєстрації.

Наслідком військової агресії російської федерації проти України, постійних ракетних обстрілів територій, на яких не ведуться бойові дії є каліцтва військовослужбовців та мирних громадян. Важливість розуміння ситуації щодо осіб з інвалідністю полягає у визначенні особливостей пристосування просторів для гармонійного фізичного, психологічного, ментального життя кожного мешканця громади.

Динаміка чисельності людей з інвалідністю у територіальній громаді у 2021-2023рр.¹



Динаміка чисельності людей з інвалідністю у територіальній громаді у віковому та статевому розрізі у 2021-2023 рр.

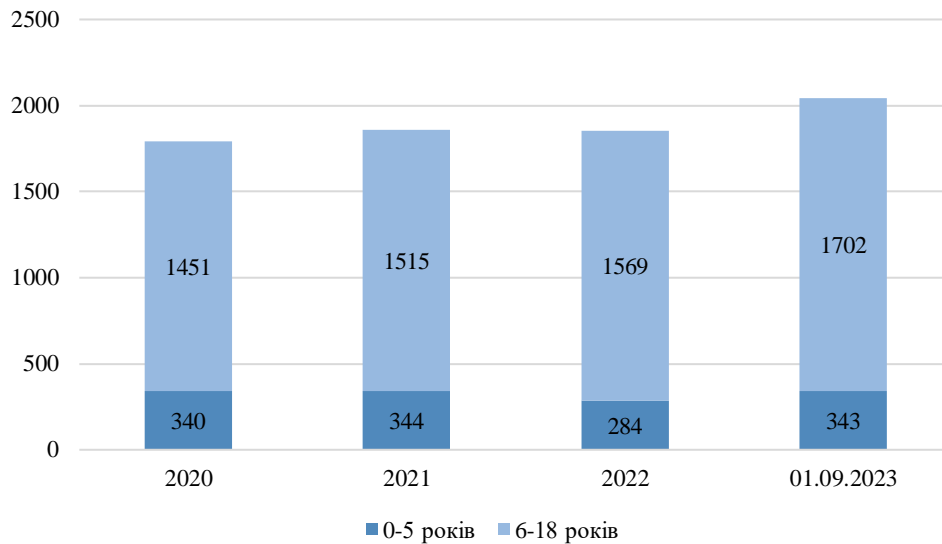


¹ Інформація про динаміку чисельності людей з інвалідністю представлена у графіку за даними Головного управління Пенсійного фонду України у Вінницькій області.

За інформацією Вінницького обласного центру медико-соціальної експертизи дані про кількість людей, які зареєстровані у Вінницькій міській територіальній громаді у гендерному та віковому розрізі не є можливим, оскільки дана інформація не передбачена Наказом МОЗ України від 10.07.2007 р. №378 «Про затвердження форм звітності з питань охорони здоров'я та інструкцій щодо їхнього заповнення».

Проаналізувати ситуацію щодо дітей з інвалідністю на території Вінницької міської територіальної громади виявляється можливим за даними департаменту соціальної політики Вінницької міської ради¹.

Динаміка чисельності дітей з інвалідністю у територіальній громаді у віковому розрізі у 2020-2023 рр.



Отже, умови війни призводять до значної міграції та депопуляції, що спостерігалася як до, так і під час повномасштабного вторгнення. Вінницька міська територіальна громада, подібно до інших громад країни, стикається з великими ризиками втрати людського капіталу. Для розвитку потрібне поєднання багатьох умов: забезпечення безпеки, стимулювання економічної активності, гідної оплати праці, доступу до якісної освіти та медичних послуг, а також покращення якості життя.



¹ Інформація про дітей з інвалідністю не повна, адже відображає лише зареєстрованих отримувачів соціальних послуг у департаменті соціальної політики Вінницької міської ради, проте дає розуміння ситуації в цілому.

Загальна фінансово-економічна оцінка

У Вінницькій громаді добре диверсифікована економіка, яка склалась історично. Наявні великі промислові підприємства, середній бізнес виробничого і сервісного профілю, значна кількість малого і мікробізнесу різної спеціалізації. Вінниця є потужним адміністративним і економічним центром, що має вигідне географічне розташування, розвинену транспортну інфраструктуру та широкий доступ до багатой ресурсної бази регіону. Ці переваги в комплексі забезпечують необхідні передумови для динамічного економічного зростання громади.

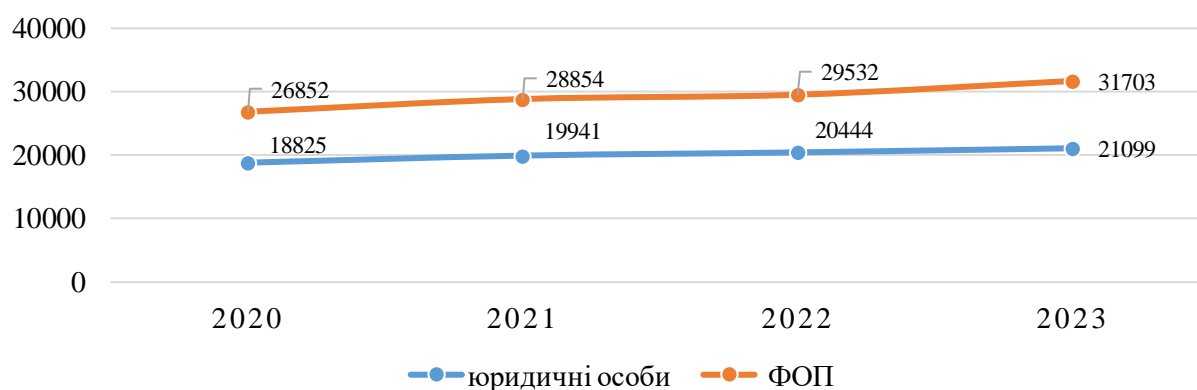
Наповнення бюджету здійснюють суб'єкти господарювання, які функціонують на території громади.

Незважаючи на воєнний стан, який залишив свій слід в показниках економічного розвитку громади, підприємства збільшують обсяги виробництва, забезпечують зростання заробітної плати, своєчасно розраховуються з бюджетом.

Вінниця займає лідерські позиції в рейтингах міст України в частині умов для ведення бізнесу, якості послуг і загалом комфорту в громаді.

За період 2020-2023 рр. спостерігається позитивна динаміка приросту кількості зареєстрованих фізичних осіб-підприємців та юридичних осіб¹.

Динаміка чисельності суб'єктів господарювання на території громади за 2020-2023 рр.



Кількість юридичних осіб збільшилась на 3,2%, а кількість ФОП – на 7,4%. Тенденція до збільшення кількості зареєстрованих суб'єктів зберігається останні 4 роки: порівняно з 2020 роком кількість юридичних осіб збільшилась на 12,1%, а фізичних осіб-підприємців – на 18,1%.

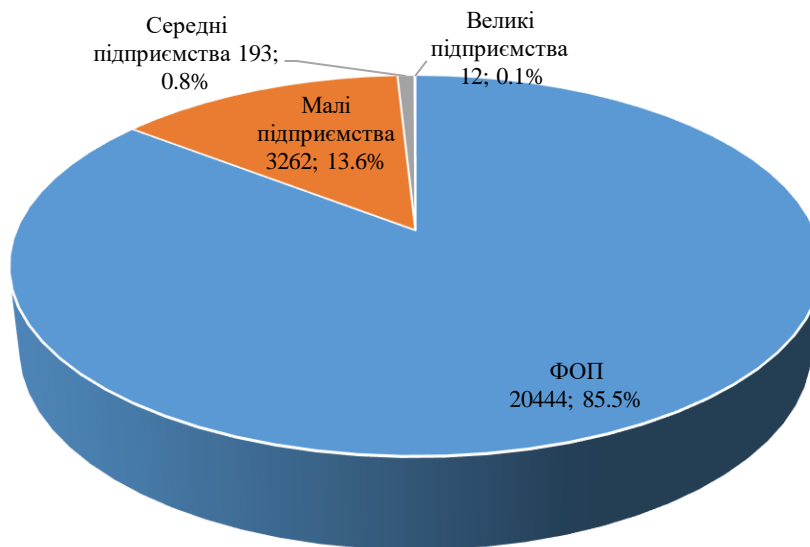
Значна кількість суб'єктів господарювання у громаді перебуває на спрощеній системі оподаткування (67,3% ФОП та 11,5% юридичних осіб) і сплачує єдиний податок, що надходить до бюджету громади. Динаміка податкових надходжень від сплати єдиного податку до бюджету ВМТГ є позитивною – у 2023 році мав місце приріст надходжень на 37,3% від юридичних осіб та на 19,5% – від ФОП.



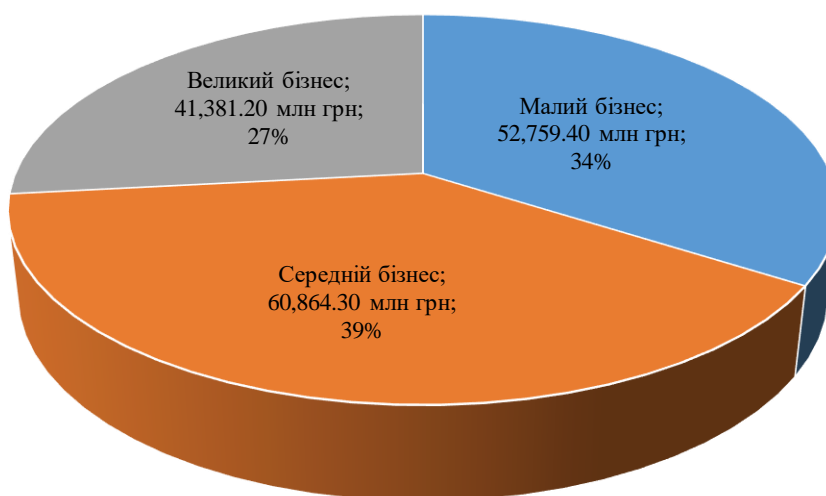
¹ Зареєстровані фізичні особи-підприємці та юридичні особи, які перебувають на податковому обліку за основним місцем реєстрації у Вінницькій ДПП ГУ ДПС у Вінницькій області (м. Вінниця).

Суб'єкти малого та середнього підприємництва є основою економіки громади¹.

Розподіл суб'єктів господарювання за типом і розміром, суб'єктів²



Сукупний чистий дохід бізнесу



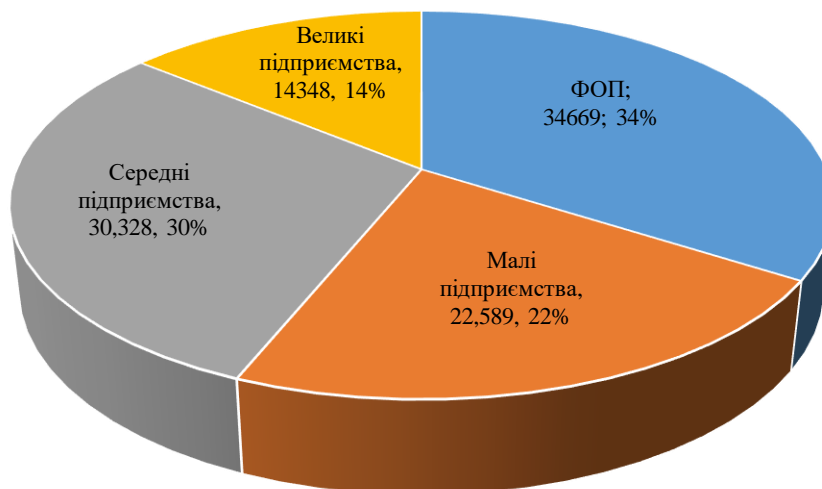
¹ Суб'єктами малого підприємництва є: ФОП, у яких середня кількість працівників впродовж календарного року не перевищує 50 осіб та річний дохід від будь-якої діяльності не перевищує суму, еквівалентну 10 млн євро, визначену за середньорічним курсом Національного банку України; юридичні особи – суб'єкти господарювання, у яких середня кількість працівників впродовж календарного року не перевищує 50 осіб та річний дохід від будь-якої діяльності не перевищує суму, еквівалентну 10 мільйонам євро, визначену за середньорічним курсом Національного банку України.

Суб'єктами великого підприємництва є юридичні особи – суб'єкти господарювання, у яких середня кількість працівників впродовж календарного року перевищує 250 осіб та річний дохід від будь-якої діяльності перевищує суму, еквівалентну 50 млн євро, визначену за середньорічним курсом Національного банку України.

Суб'єктами середнього підприємництва є інші суб'єкти господарювання.

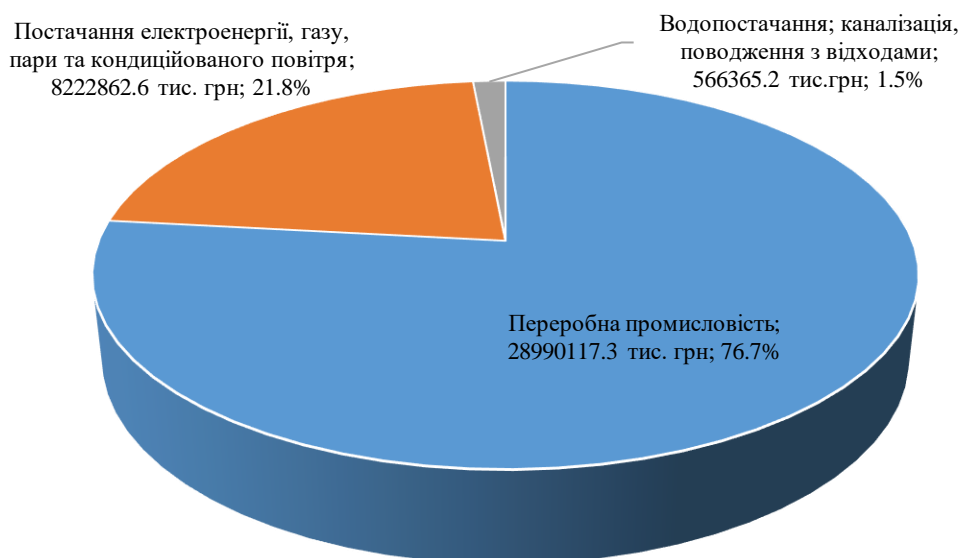
² Джерело: ЄДР та ДСС (дані заархівовані на платформі vKursi.pro); Головне управління ДПС у Вінницькій області

Розподіл зайнятих за типом і розміром суб'єктів господарювання у 2022 році, осіб

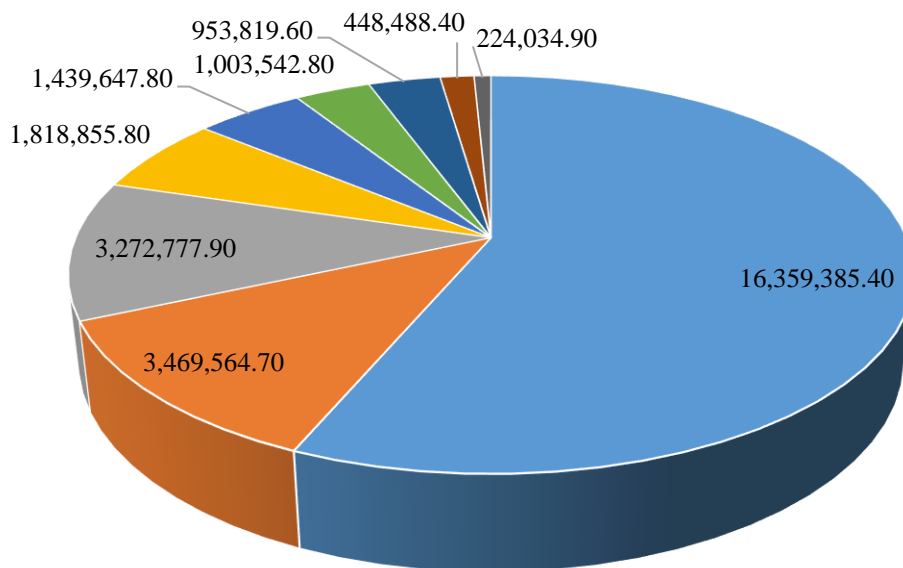


Загалом структура економіки Вінницької громади характеризується порівняно малою кількістю великого і значною кількістю малого бізнесу, що забезпечує значну частину зайнятості та надходжень до бюджетів усіх рівнів. Більше третини зайнятих у малому та середньому підприємстві забезпечують ФОП, виступаючи важливою ланкою соціальної стабільності в громаді. Значна частка малого бізнесу є основою гнучкості економіки громади, забезпечує її диверсифікованість та конкурентність, а також свідчить про сприятливі можливості для реалізації жителями громади власної підприємницької ініціативи.

Реалізація промислової продукції у 2023 році



Реалізація промислової продукції за основними галузями промисловості у 2023 році, тис. грн



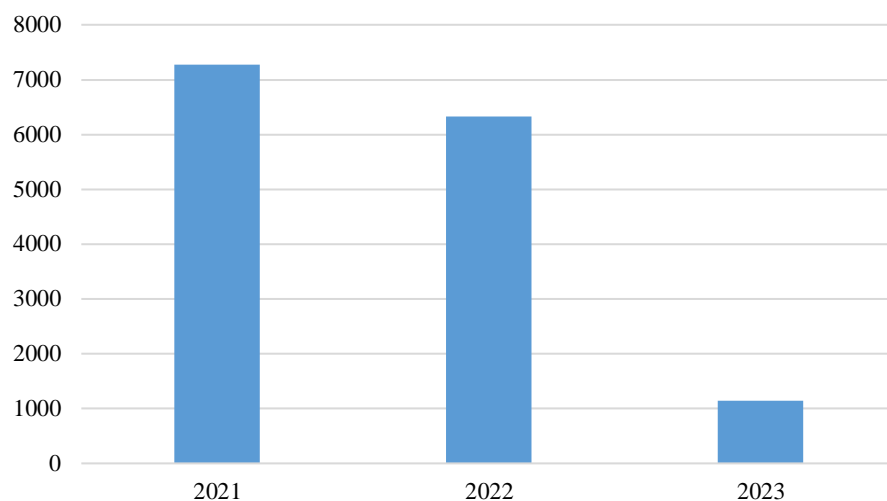
- Виробництво харчових продуктів, напоїв і тютюнових виробів
- Машинобудування
- Виготовлення виробів з деревини, виробництво паперу та поліграфічна діяльність
- Металургійне виробництво, виробництво готових металевих виробів, крім машин і устаткування
- Виробництво гумових і пластмасових виробів, іншої неметалевої мінеральної продукції
- Виробництво основних фармацевтичних продуктів і фармацевтичних препаратів
- Виробництво меблів, іншої продукції, ремонт і монтаж машин і устаткування
- Виробництво хімічних речовин і хімічної продукції
- Текстильне виробництво, виробництво одягу, шкіри, виробів зі шкіри й інших матеріалів

Економічна структура громади визначається головним чином її розташуванням у центрі аграрного регіону. Крім сільськогосподарського сектору, який має важливе значення, громада також відзначається присутністю промислових галузей, таких як приладо- і машинобудування, легка промисловість, а також динамічно розвивається сфера інформаційних технологій та гостинності.

Економіка громади є добре збалансованою і диверсифікованою, базується не лише на переробній промисловості, а також на транспорті та сфері інформаційних технологій. Для подальшого зростання добробуту громади важливо використовувати потенціал найбільш перспективних галузей та секторів економіки.

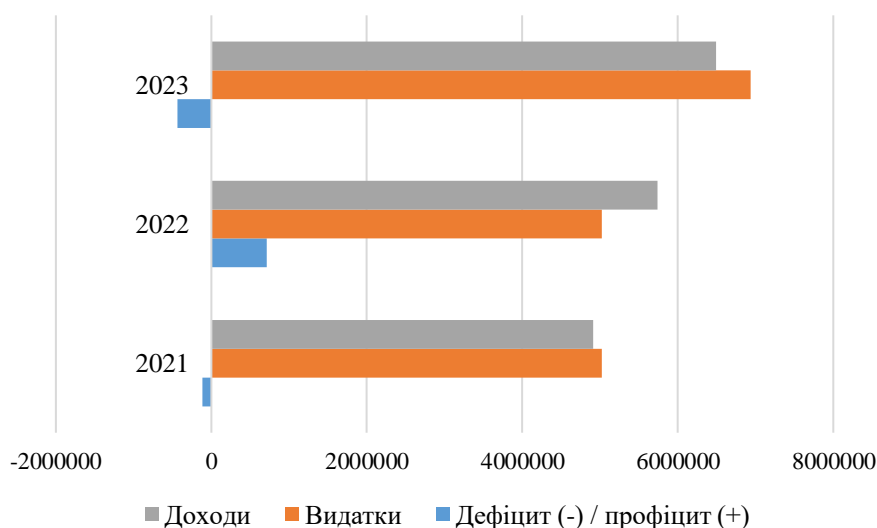
За даними Вінницького обласного центру зайнятості представлена динаміка зареєстрованих безробітних з числа мешканців Вінницької міської територіальної громади, які отримали послуги в обласній службі зайнятості. Очевидно, представлена інформація не відображає реальну ситуацію щодо безробіття у громаді.

Динаміка кількості зареєстрованих безробітних у громаді

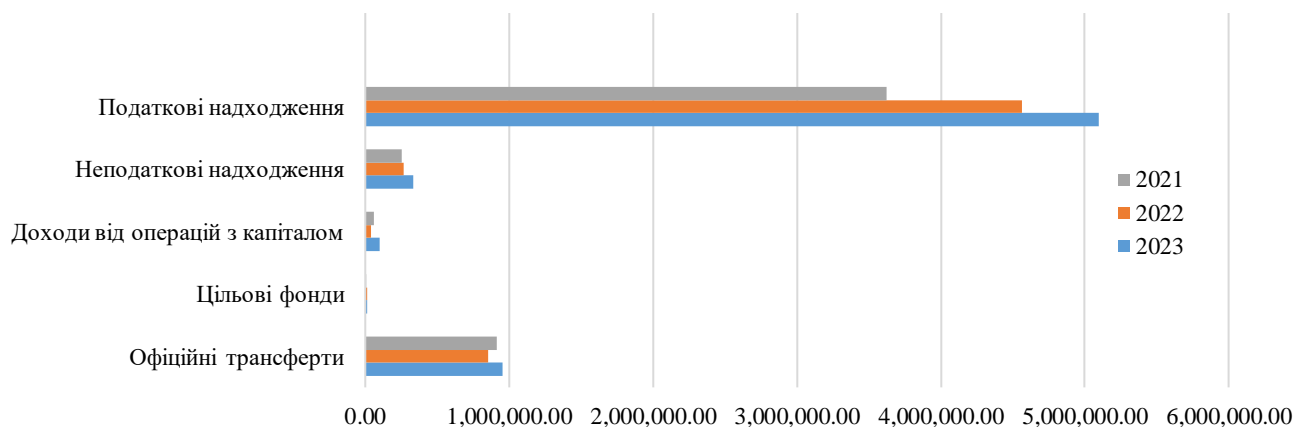


Питанням безробіття та незайнятості слід приділити окрему увагу, адже частина населення, яка працює, не оформлена належним чином.

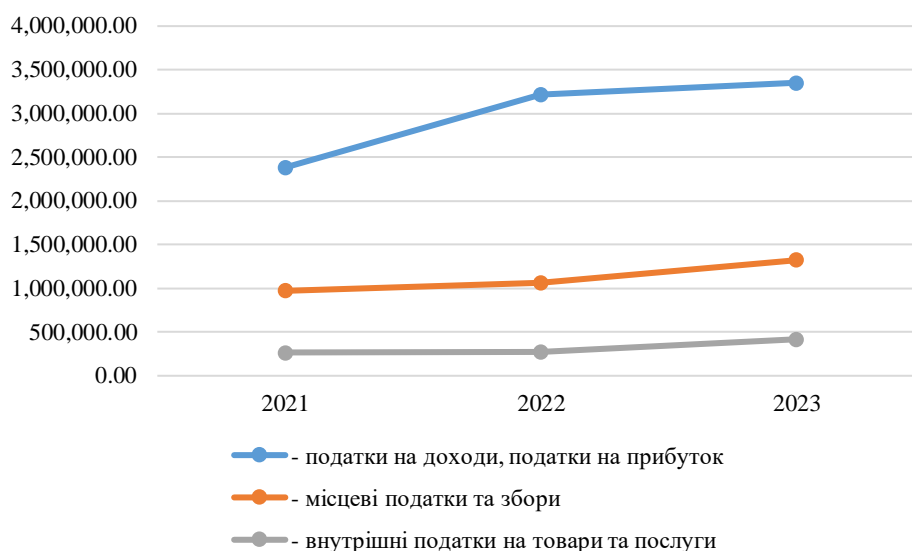
Динаміка бюджету громади, тис. грн



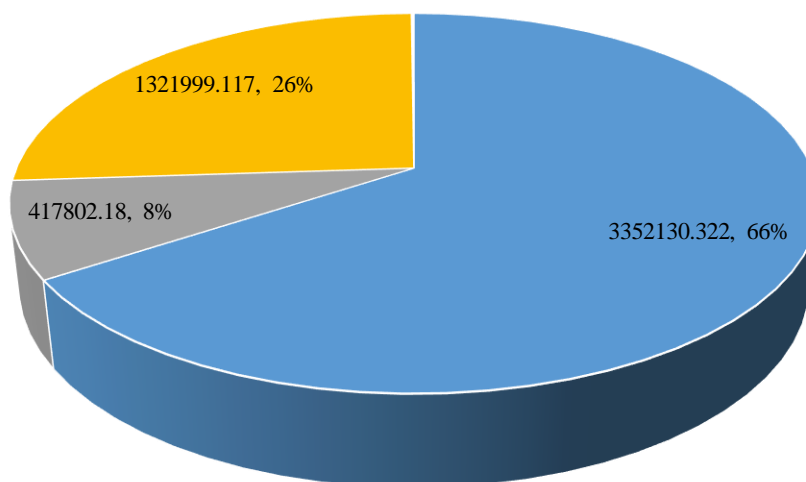
Динаміка доходів місцевого бюджету, тис. грн



Динаміка податкових надходжень бюджету, тис. грн



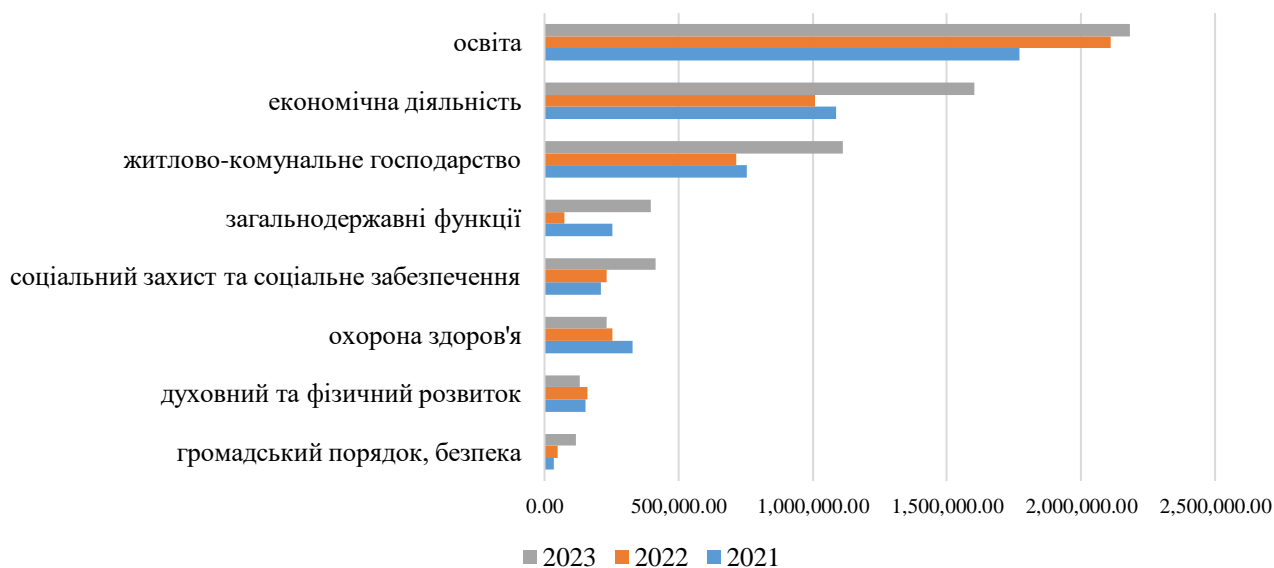
Податкові надходження до місцевого бюджету у 2023 році, тис. грн, %



- Податки на доходи, податки на прибуток, податки на збільшення ринкової вартості
- Рентна плата та плата за використання інших природних ресурсів
- Внутрішні податки на товари та послуги
- Місцеві податки та збори, що сплачуються (перераховуються) згідно з Податковим кодексом України
- Інші податки і збори
- Екологічний податок

Податкові надходження у вигляді рентної плати та плати за використання інших природних ресурсів, інші податки і збори та екологічний податок складають менше 1% від усіх податкових надходжень.

Динаміка видатків за функціональною класифікацією, тис. грн



Основними завданнями бюджету громади є створення умов для сталого функціонування галузей соціально-культурної сфери, житлово-комунального господарства та транспорту, гарантованого соціального захисту та реалізації проєктів розвитку.

Вінницька міська рада є активним учасником ринку внутрішніх та зовнішніх запозичень та надійним позичальником з великим потенціалом для залучення інвестицій і має добру кредитну репутацію.

Воєнний стан вплинув на пріоритетність видатків бюджету 2022-2024 років. Бюджет не тільки забезпечує функціонування всіх сфер життєдіяльності громади, але і фінансування додаткових видатків, які виникають в умовах воєнного стану.

Загальна екологічна оцінка

Екологічна ситуація в Україні становить синергетичний зв'язок між екологічними, військовими та економічними проблемами. Вінницька громада не є винятком і відображає загальну тенденцію в країні. Забруднення повітря, нагромадження відходів та неефективне використання природних ресурсів стають все більшими проблемами, що впливають на здоров'я місцевого населення та стан довкілля.

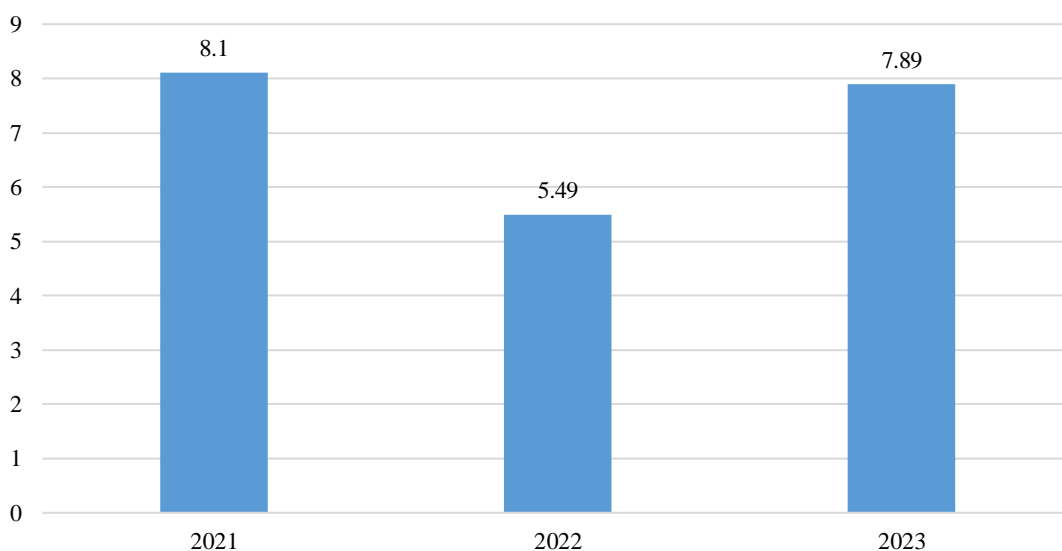
Серед актуальних екологічних проблем:

- забруднення поверхневих та підземних вод, потреба у покращенні якості питної води¹, а також необхідність розбудови системи централізованої каналізації на території приватного сектору, недотриманням норм водоохоронних зон, змивом та дренаванням токсичних речовин із земель сільськогосподарського призначення;
- забруднення повітря, спричинене діяльністю суб'єктів господарювання, які не дотримуються норм природоохоронного законодавства, емісією шкідливих речовин від транспорту, низькі темпи впровадження новітніх пило-, газоочисних технологій тощо;
- поводження з відходами; проблема утилізації і переробки відходів, перевантажений полігон твердих побутових відходів;
- скорочення біорізноманіття та зміни в його генофонді.

Якість повітря

Загальний рівень забруднення атмосферного повітря у громаді за комплексним індексом забруднення атмосфери у 2023 році становив 7,89 і характеризувався, як високий.

Динаміка загального рівня забруднення атмосферного повітря за комплексним індексом забруднення атмосфери



¹ За даними БУВР «За значенням гідрохімічних показників інтегральної оцінки якості вода Південного Бугу на Вінниччині відповідає II-му класу «добрі», IV-ої категорії та характеризується за станом як задовільні та за ступенем чистоти – слабо забруднені»

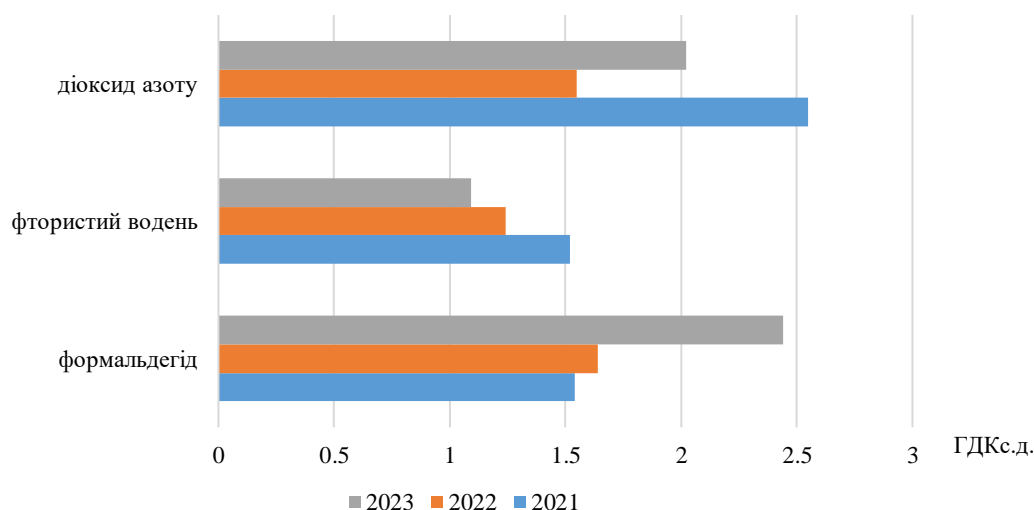
В цілому, підвищення загального рівня забруднення повітря порівняно з попереднім роком можна пояснити тим, що у зв'язку із війною у громаді з'явилась велика кількість релокованих підприємств та внутрішньо переміщених осіб з їх транспортними засобами, в той час, як у першій половині 2022 року багато людей виїхало за кордон та значна частина суб'єктів господарювання припинили або обмежили свою діяльність.

У повітрі визначається 15 забруднювальних домішок, з них основні: завислі речовини, діоксид сірки, оксид вуглецю та діоксид азоту і специфічні - фтористий водень, аміак, формальдегід та вісім важких металів (залізо, кадмій, манган, мідь, нікель, свинець, хром, цинк).

У атмосферному повітрі міста майже завжди спостерігався підвищений вміст:

- діоксид азоту (речовина 3 класу небезпеки),
- фтористого водню (речовина 2 класу небезпеки),
- формальдегіду (речовина 2 класу небезпеки)¹.

Динаміка показників середньомісячних концентрацій забруднюючих речовин

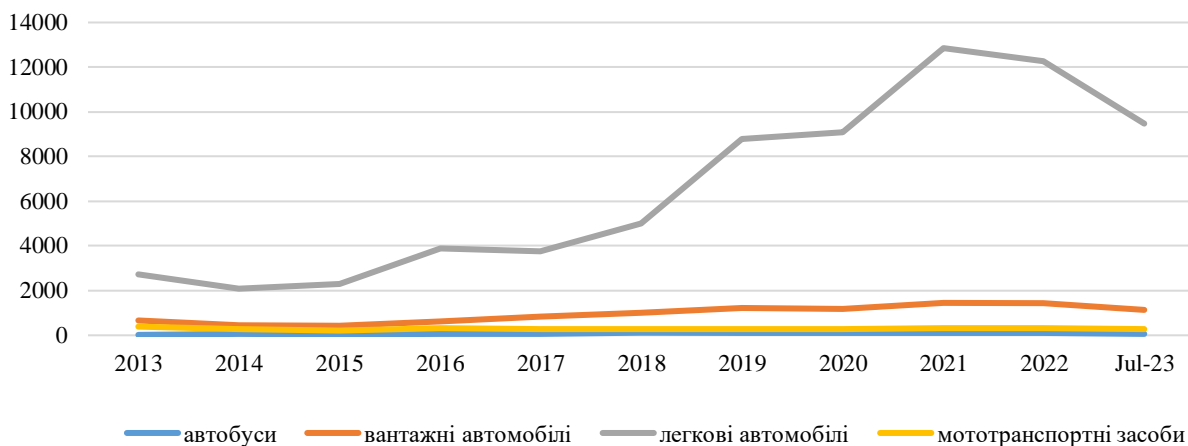


¹ Систематичні спостереження за вмістом шкідливих речовин в атмосферному повітрі м. Вінниця проводились лабораторією спостережень за забрудненням атмосфери (ЛСЗА) Вінницького обласного центру з гідрометеорології на двох стаціонарних постах (ПСЗ): розташованих по вул. Київська, 25 та по вул. Немирівському шосе, 29.

За інформацією Головного управління статистики у Вінницькій області дані про загальний обсяг викидів забруднюючих речовин в атмосферне повітря від стаціонарних джерел по м. Вінниця у 2023 році відсутні, оскільки відповідно до Закону України «Про захист інтересів суб'єктів подання звітності та інших документів під час дії воєнного стану або стану війни» статистична та фінансова звітність може подаватися до органів державної статистики протягом 3-ох місяців після припинення чи скасування воєнного стану або стану війни.

За даними Світового Банку, на сектор транспорту в Україні припадає 40% забруднювачів повітря. У громаді тенденція зростання автопарку транспортних засобів на двигунах внутрішнього згорання зберігається, відповідно якість повітря продовжує погіршуватися.

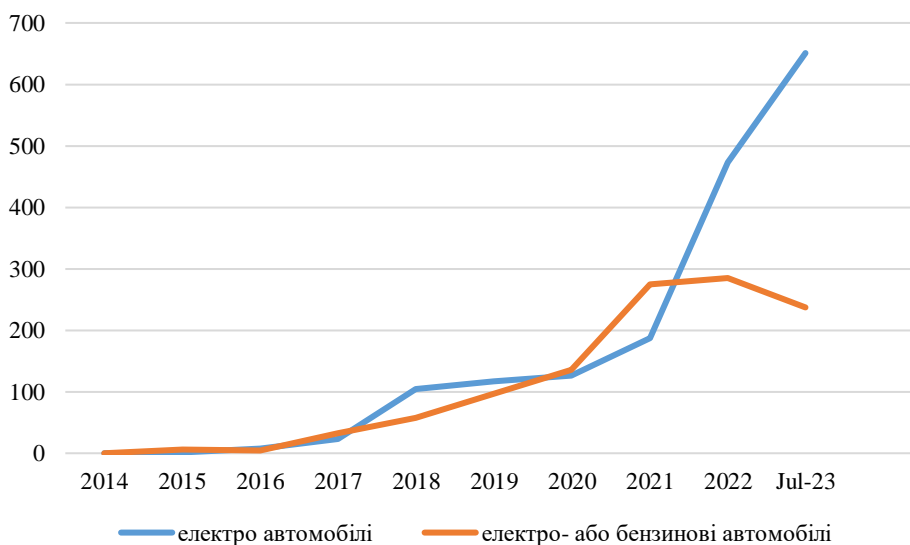
Динаміка реєстрації транспортних засобів у місті¹



Згідно з даними моніторингових досліджень перевищення гранично-допустимих концентрацій забруднюючих речовин спостерігаються на перехрестях з великим скупченням транспорту².

Одночасно, спостерігається позитивна динаміка реєстрації електричних транспортних засобів.

Динаміка реєстрації у місті електричних та гібридних автомобілів



¹ Інформація за даними МВС, обліковуються по місту, районам, області. Інформація у розрізі громади не обліковується.

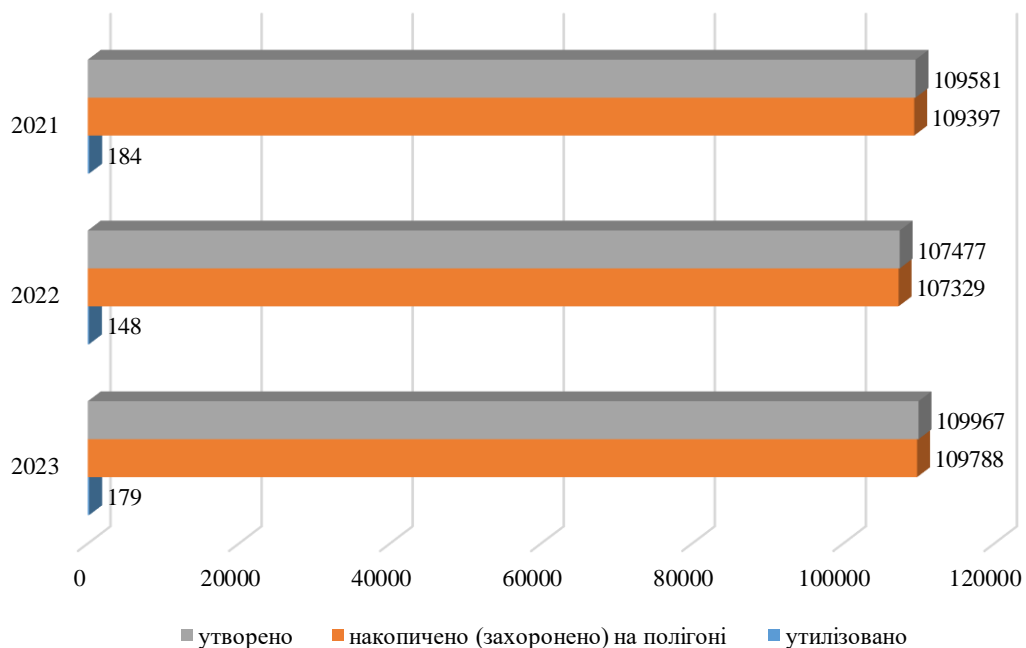
² За даними ДУ «Вінницький обласний центр контролю та профілактики хвороб МОЗ України» перевищення зареєстровані на перехресті вулиць Гетьмана Мазепи – Немирівське шосе (вміст недиференційованого за складом пилу перевищував норму в 1,26 раз, а вміст оксиду вуглецю – в 1,04 рази), вулиць Пирогова – Електромережа (вміст азоту діоксиду – в 1,1 рази), вулиць Київська – Стрілецька (вміст азоту діоксиду та недиференційованого за складом пилу перевищували норматив – в 1,1 рази), вулиць Келецька – Космонавтів (вміст азоту діоксиду та недиференційованого за складом пилу перевищували норматив – в 1,05 та 1,14 раз відповідно), перехрестя вулиць Д. Нечая – К. Широцького (вміст азоту діоксиду та оксиду вуглецю перевищував норматив – в 1,1 рази).

Поводження з відходами

Обсяг твердих побутових відходів, який утворюється на території громади, щорічно збільшується, а діючий полігон перевантажений. Робота полігону завдає шкоди навколишньому середовищу через утворення біогазу та фільтрату, що проникає в ґрунт та підземні води в зоні полігону. Суміш біогазу з повітрям вибухонебезпечна. Газ у тілі полігонів часто загоряється, що призводить до виділення продуктів згоряння в атмосферу, відбувається перенасичення біогазом ґрунтового середовища, що спричиняє асфікцію кореневої системи рослин; посилення парникового ефекту внаслідок емісії біогазу, що є причиною зміни клімату на планеті. Біогаз також відноситься до числа так званих парникових газів, що надає йому категорію глобального значення і робить газ звалища об'єктом пильної уваги світової спільноти.

Спостерігається тенденція до постійного збільшення кількості відходів, у тому числі побутових¹.

Обсяги утворених побутових відходів у громаді за 2021-2023 роки², т



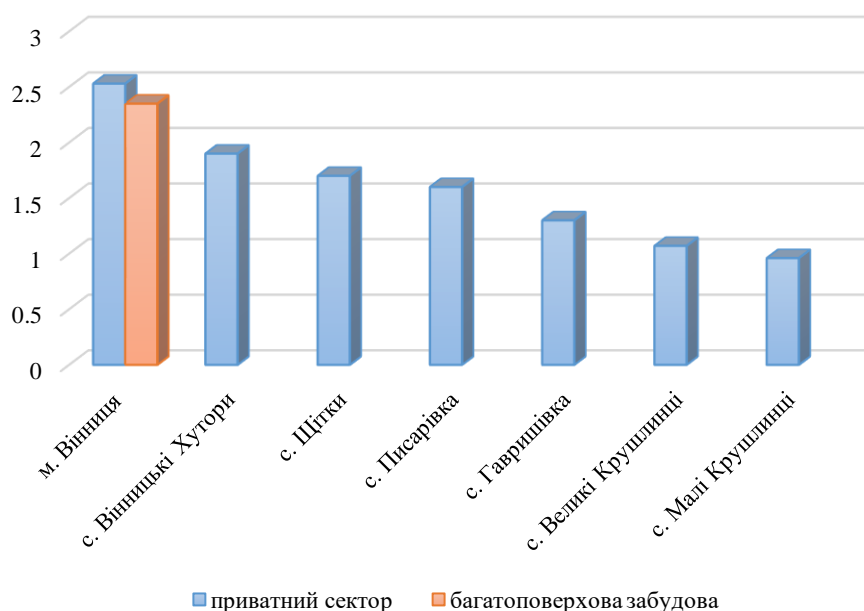
За розрахунками підприємств, які надають послуги з вивезення сміття за 2023 рік 1 особа (абонент послуги) продукує від 1 до 2,5 м³ сміття, залежно від населеного пункту та типу житла.



¹ Зведена інформація про обсяги утворення, утилізації та накопичення відходів в 2023 році у Головного управління статистики у Вінницькій області відсутня, оскільки дана інформація подається суб'єктами господарювання до органів державної статистики у вигляді річних форм згідно з графіком – до жовтня місяця року наступного за звітним. Крім того, відповідно до Закону України «Про захист інтересів суб'єктів подання звітності та інших документів під час дії воєнного стану або стану війни» статистична та фінансова звітність може подаватися до органів державної статистики протягом 3-ох місяців після припинення чи скасування воєнного стану або стану війни.

² За інформацією департаменту комунального господарства та благоустрою Вінницької міської ради

Об'єм сміття, який продукує 1 особа/рік у 2023 році, м³



Якість питної води

Забруднення водних об'єктів громади пов'язане із скидами недостатньо очищених стічних вод суб'єктами господарювання, що знаходять вище по течії р. Південний Буг перед водозабором в місті Вінниця; недотриманням норм водоохоронних зон; зливом та дренаванням токсичних речовин із земель сільськогосподарського призначення.

Результати досліджень питної води на санітарно-хімічні показники¹

Рік	Із централізованої мережі та насосних станцій КП «Вінницяоблводоканал»		Криниці громадського користування		
	Кількість проб	З них, не відповідають вимогам ²	Кількість проб	З них, не відповідають нормативам по бактеріологічних показниках	З них, не відповідають нормативам по санітарно-хімічних показниках
2021	-	-	45	68,9%	73,3%.
2022	12	9 (75%)	309	144 (47%)	247 (80%)
2023	268	83 (31%)	52	37 (71,2%)	44 (84,6%)

За даними КП «Вінницяоблводоканал» середньорічні показники якості питної води при подачі в систему питного водопостачання у 2023 році, відповідали вимогам ДСанПіНу 2.2.4-171-10. Відповідно причиною розбіжностей у показниках є застарілі мережі централізованого водопостачання.



¹ Проби відібрано фахівцями ДУ «Вінницький обласний центр контролю та профілактики хвороб МОЗ України» із насосних станцій КП «Вінницяоблводоканал» та водопровідної мережі міста.

² ДСанПіНу 2.2.4-171-10 «Гігієнічні вимоги до води питної, призначеної для споживання людиною»

На території громади спостерігається низька динаміка зростання заповідності території. Крім того, потребують обстеження існуючі об'єкти природо-заповідного фонду з подальшим проведенням робіт для покращення їх санітарного стану.

Інформація про наявні на території громади об'єкти природно-заповідного фонду наведені у додатку 1.

У громаді постійно реалізовується екологічна освіта і виховання, сприяння громадській діяльності у галузі охорони довкілля шляхом проведення різноманітних інформаційно-просвітницьких заходів, навчальних семінарів, екологічних акцій, конкурсів учнівських екологічних ініціатив тощо.

ІНФОРМАЦІЯ ПРО НАЯВНІСТЬ МІСТОБУДІВНОЇ ДОКУМЕНТАЦІЇ НА ТЕРИТОРІЇ ТЕРИТОРІАЛЬНОЇ ГРОМАДИ, АНАЛІЗ ЩОДО ЇЇ АКТУАЛЬНОСТІ ТА СТУПІНЬ ЇЇ РЕАЛІЗАЦІЇ

Програма комплексного відновлення території територіальної громади не належить до містобудівної документації. Водночас, програма визначає основні просторові і містобудівні пріоритети політики відновлення громади.

Відповідно до ст. 15² Закону України «Про регулювання містобудівної діяльності» положення програми комплексного відновлення території територіальної громади (її частини) є складовими вихідних даних для розроблення та внесення змін до містобудівної документації на місцевому рівні.

Містобудівна документація на місцевому рівні має ієрархічну структуру:

- комплексний план просторового розвитку територій територіальних громад;

- генеральні плани населених пунктів;

- детальні плани територій.

З 2021 р. плани зонування територій населених пунктів у межах території територіальної громади розробляються у складі генеральних планів таких населених пунктів.

В червні 2020 р. розпорядженням Кабінету Міністрів України № 707-р затверджена теперішня територія Вінницької міської територіальної громади, до складу якої ввійшли території Вінницької, Вінницькохутірської, Великокрушлинецької, Гавришівської, Деснянської, Малокрушлинецької, Писарівської (с. Писарівка та с. Щітки), Стадницької територіальних громад.

Бюджетом громади на 2024 рік передбачені видатки на розроблення проекту землеустрою щодо встановлення меж території ВМТГ.

Розробка даної документації дозволить:

- з'ясувати дійсну межу території Вінницької міської територіальної громади та область повноважень Вінницької міської ради;

- внести відомості про межі території громади до Державного земельного кадастру, тобто отримати офіційний статус;

- вирішувати спори з сусідніми територіальними громадами щодо меж територій територіальних громад, в разі якщо такі спори виникатимуть.

Вінницька міська територіальна громада є «точкою кристалізації» муніципально-регіонального розвитку та приймає на себе відповідальність за територіальну згуртованість та регіональний розвиток. В містобудівній документації відображені заходи просторової політики розвитку, що координують розвиток Вінницької міської територіальної громади, економіки та інфраструктури, зокрема при врахуванні вже виявлених тенденцій та особливостей містобудівного розвитку і історичних традицій.

Наразі на території Вінницької міської територіальної громади розроблено:

- схему планування території Вінницької області;
- 7 генеральних планів, зі змінами;

- 7 планів зонування, зі змінами;
- проекти детального планування територій.

Детальний перелік розробленої містобудівної документації відображений в додатку 2.

У 2010, 2013, 2016 роках Писарівська сільська рада прийняла рішення про необхідність розробки Генерального плану і плану зонування с. Писарівка. Рішенням Вінницької міської ради від 26.02.2021 р. №273 надано дозвіл на розроблення Генерального плану та плану зонування с. Стадниця. Дані документації вже розроблені і проходять завершальні стадії погодження.

Планувальні рішення генеральних планів і планів зонування населених пунктів, детальних планів територій у межах території територіальної громади при умові їх відповідності вимогам чинного законодавства і актуальності положенням комплексного плану, підлягають включенню до нього.

Окрім того, вихідними даними для розробки нового Генерального плану м. Вінниці і комплексного плану просторового розвитку території Вінницької міської територіальної громади є:

- Концепція формування суспільного простору м. Вінниця;
- Концепція формування зеленого каркасу м. Вінниця;
- Програма соціально-економічного розвитку Вінницької міської територіальної громади;
- Концепція парку «Дружби народів» (нова назва парк «Вишенський»);
- Аналіз стану виробничих територій Вінницької міської територіальної громади;
- Дослідження сільськогосподарських земель Вінницької міської територіальної громади;
- Дослідження екологічних чинників на території Вінницької міської територіальної громади;
- Кризовий план житлового будівництва;
- Послуги з актуалізації транспортної моделі м. Вінниця (Про мобільність);
- Концепція розвитку малих річок м. Вінниця – 2035;
- Звіт по визначенню гідрологічних характеристик водних об'єктів (річок, струмків, джерел) на території м. Вінниця;
- Дослідження просторового розподілу робочих місць та пов'язаності їх з місцями проживання на території м. Вінниця (Дослідницький звіт).

Комплексний план має передбачати узгоджене прийняття рішень щодо цілісного (комплексного) просторового розвитку населених пунктів як єдиної системи розселення і території за їх межами з додержанням принципу збалансованості державних, громадських та приватних інтересів та з урахуванням концепції інтегрованого розвитку території територіальної громади і стратегії розвитку.

Збір вихідних даних для розроблення Генерального плану м. Вінниці і комплексного плану просторового розвитку території Вінницької міської територіальної громади розпочався до початку повномасштабного російського вторгнення. 27 січня 2023 р. Вінницька міська рада офіційно прийняла рішення

розпочати розробку Комплексного плану просторового розвитку Вінницької міської територіальної громади та Проєкту внесення змін до генерального плану м. Вінниця. Розробник – ДП Український державний науково-дослідний інститут проектування міст «ДПРОМІСТО» імені Ю.М. Білокопя. Наразі розроблені проєктні рішення Комплексного плану і Проєкту внесення змін до генерального плану м. Вінниця проходять стадії погодження і експертизи.

Проєкти генерального плану і комплексного плану розроблено на вихідній інформації станом на 01.01.2023 з виділенням середньострокового періоду (6 - 10 років) реалізації та довгострокової перспективи (понад 10 років) реалізації.

Для обчислення прогностичних показників у містобудівній документації на етап довгострокової перспективи прийнятий розрахунковий строк 01.01.2041 р.

Комплексний план просторового розвитку Вінницької міської територіальної громади і Проєкт внесення змін до генерального плану м. Вінниця **мають враховувати наслідки повномасштабної війни РФ проти України та їх вплив** на територіальну громаду, зокрема:

- втрати людських життів та соціальні проблеми – зміна демографічного складу населення, прихисток ВПО;

- підвищення ролі безпеки та стійкості до зовнішніх чинників – необхідність укриття населення в захисних спорудах під час бойових дій, природних катастроф та інших загрозливих факторів;

- руйнування інфраструктури – воєнні дії вже призвели до руйнувань об'єктів в межах громади, є потреба в проведенні робіт з нового будівництва, реконструкції та реставрації;

- економічний спад – через зниження виробництва, збої у постачанні, проблеми з логістикою;

- забруднення довкілля – воєнні дії супроводжуються вибухами, пожежами, руйнуванням навколишніх об'єктів, знищенням зелених насаджень, як результат відбувається неконтрольоване забруднення небезпечними речовинами повітря, ґрунту, водних об'єктів, зменшення біорізноманіття тощо.

Отже, у таких умовах необхідно переглянути існуючу містобудівну документацію та адаптувати її, враховуючи нові реалії, відновлюючи інфраструктуру, розвиваючи галузеві цільові програми для відновлення громади після війни та забезпечення її стійкого розвитку.

В містобудівній документації мають простежуватися такі **основні принципи**:

- синхронізація комплексного плану і Генерального плану м. Вінниці з програмою відновлення, концепцією і стратегією розвитку Вінницької громади;

- відбудова чистого та захищеного середовища;

- зведення нового житла та реконструкція застарілого житлового фонду з дотриманням вимог енергоефективності, вогнестійкості, міцності і стійкості, безпеки і доступності при експлуатації;

- модернізація і якісне покращення інфраструктури;

- забезпечення сталого розвитку в синхронізації з Зеленим курсом Вінниці;

- цифровізація муніципальної діяльності.

АНАЛІЗ ПОТОЧНОЇ СИТУАЦІЇ В ГАЛУЗЯХ, ЩО ЗАБЕЗПЕЧУЮТЬ ЖИТТЄДІЯЛЬНІСТЬ ТЕРИТОРІАЛЬНОЇ ГРОМАДИ, В ПЕРІОД ЗБРОЙНОЇ АГРЕСІЇ ПРОТИ УКРАЇНИ



Соціальна сфера

Освіта

У Вінницькій міській територіальній громаді сформована багатопрофільна мережа закладів дошкільної, загальної середньої, позашкільної та професійно-технічної освіти:

Тип закладу	Всього закладів освіти	Комунальні заклади		Приватних закладів	Державних закладів
		Всього	в т.ч. на приєднаних територіях		
Дошкільної освіти	63	61	6	1	1
Загальної середньої освіти	53	44	7	9	-
Позашкільної освіти	9	3	-	6	-
Професійно-технічної освіти	8	-	-	-	8
Разом:	133	108	13	16	9

*Інформація станом на 01.01.2024

В умовах воєнного стану обов'язковою вимогою для організації безпечного освітнього процесу є створення відповідного освітнього середовища, зокрема шляхом забезпечення закладів укриттями.

Тип закладу	Загальна кількість дітей	Кількість дітей із числа ВПО	Кількість дітей із суміжних громад	Кількість дітей із особливими освітніми потребами	Забезпеченість укриттями
Дошкільної освіти	17 274	611	690	184	35 закладів 57%
Загальної середньої освіти	45 540	2 179	1 233	347	34 заклади 77%
Позашкільної освіти	6 950	110	101	24	2 заклади 67%
Професійно-технічної освіти	4 298	29	352	12	8 закладів 100%

*Інформація станом на 01.01.2024

На території Вінницької міської територіальній громаді функціонує **11** вищих навчальних закладів, з **32 081** слухачем денної та заочної форми навчання, а також **12** закладів фахової передвищої освіти – **9 386** слухачів.

Основні виклики галузі та вплив війни

➤ Пошкодження закладів освіти

Руйнування закладів освіти через ракетні удари та вибухові хвилі від них. За період повномасштабного вторгнення у Вінницькій міській територіальній громаді постраждало 15 закладів освіти (16 об'єктів), зокрема: 11 ЗДО, 4 ЗЗСО, приватна школа, 1 ЗПТО.

➤ Забезпечення усіх закладів освіти укриттями

Постала нагальна потреба створення безпечних умов навчання з метою організації освітнього процесу оф-лайн для всіх учасників освітнього процесу, зокрема, облаштування найпростіших укриттів у тих закладах, де є така можливість при наявності підвального або цокольного приміщення. 36 закладів дошкільної освіти (59% від загальної кількості), у яких наявні найпростіші укриття достатньої місткості, організували освітній процес в очній формі для 11 578 дітей. Ще 12 ЗДО (20% від загальної кількості) уклали меморандуми про використання найпростіших укриттів з іншими суб'єктами господарювання та здійснюють освітній процес в очному та змішаному форматі. У 13 ЗДО (21% від загальної кількості), у зв'язку з відсутністю укриття у закладі та у радіусі до 500 метрів від будівлі, освітній процес організовується за дистанційною формою.

В закладах загальної середньої освіти виконано ремонтні роботи найпростіших укриттів у 30 закладах, зокрема: капітальний ремонт у 24 ЗЗСО, поточний ремонт у 6 ЗЗСО. Освітній процес у закладах загальної середньої освіти в 2023-2024 навчальному році організовано за різними формами. Очно навчаються у 21 закладі 24 579 учнів, що становить 54 % від загальної кількості. У змішаному режимі (поєднання очної та дистанційної форм) освітній процес здійснюється для 20 961 учнів (46 %) у 23 ЗЗСО.

Найпростіші укриття можливо облаштувати лише у 80 комунальних закладах, зокрема: 37 ЗДО із 61 (61 %); 33 ЗЗСО із 44 (75 %); 2 ЗПО; 8 ЗПТО.

В інших закладах відсутні підвальні та цокольні приміщення, тому з метою охоплення очним навчанням учасників освітнього процесу у цих закладах необхідно будувати захисні споруди.

➤ Забезпечення усіх закладів освіти засобами доступності

У 41 закладі загальної дошкільної освіти для 195 дітей з особливими освітніми потребами та у 35 закладах загальної середньої освіти для 363 учнів організоване навчання за інклюзивною формою.

Створено 2 інклюзивно-ресурсних центри для забезпечення дітей доступності та рівності незалежно від їхніх потреб.

У 29 закладах загальної середньої освіти та 29 закладах дошкільної освіти спеціально облаштовані ресурсні кімнати для релаксації дітей з особливими освітніми потребами.

➤ Вибуття за межі України дітей

Діти із Вінницької громади виїхали у безпечні місця і залишаються навчатися в закладах на онлайн навчання, зокрема, із закладів загальної середньої освіти Вінницької міської територіальної громади протягом 2022-2023 років вибуло 4 227 учнів, крім того, 2 923 учня на даний час перебувають за кордоном та навчаються онлайн. Із закладів дошкільної освіти виїхали за межі громади і навчаються дистанційно 213 дітей.

➤ Збільшення навантаження на заклади освіти

До громади прибули діти та учні із областей України, де ведуться бойові дії, з числа внутрішньо переміщених осіб. До шкіл зараховано 2 179 учнів, до закладів дошкільної освіти 611. Черга до закладів дошкільної освіти 204 дитини.





➤ **Тимчасове проживання ВПО у гуртожитках закладів ПТО**

На початку 2023 року у МКП проживало 835 осіб, на кінець року – 646 внутрішньо переміщених осіб. Вінницька міська територіальна громада з перших днів великої війни почала надавати активну допомогу у розміщенні вимушених переселенців. З цією метою були створені місця у закладах загальної середньої освіти (спортивні зали, класні кімнати тощо) та у гуртожитках закладів професійно-технічної освіти, що розташовані у м. Вінниця. Зокрема, щоденно в центрах розміщення ВПО перебувало по 1 600-2 200 осіб.

➤ **Відсутність впливу на систему професійно-технічної освіти через неврегульованість питань власності**

З 01 січня 2022 року фінансування державних закладів професійно-технічної освіти, що розташовані на території м. Вінниця здійснюється з бюджету Вінницької міської територіальної громади. На 2023/2024 навчальний рік до закладів зараховано 4 298 учнів. Разом з тим, досі не вирішено питання щодо передачі закладів професійно-технічної освіти, що розташовані на території м. Вінниці у спільну комунальну власність Вінницької області. Таким чином, майно закладів залишається в державній власності, а фінансування здійснюється з бюджету Вінницької міської територіальної громади, що не дає змогу здійснювати капітальне поліпшення цих об'єктів.

➤ **Релокація університетів**

У зв'язку зі збройною агресією російської федерації проти України, що триває, і з метою збереження життя та здоров'я громадян України, створення безпечного освітнього середовища в умовах воєнного стану для учасників освітнього процесу, з тимчасово окупованих та прифронтових територій було тимчасово переміщено до громади 3 ЗВО.

➤ **Психологічна підтримка учасників освітнього процесу**

На ментальному здоров'ї учасників освітнього процесу відображаються не лише небезпеки, пов'язані з прямими загрозами життю та здоров'ю, але й кіберзагрози та дезінформація, що використовуються ворогом. Є необхідність проведення системної роботи з психологічної підтримки вихованців, учнів, вчителів, батьків та регулярного підвищення кваліфікації педагогічних працівників.

➤ **Посилення військово-патріотичного виховання учнівської молоді**

В умовах військової агресії російської федерації проти України особливо гостро стоїть питання підготовки молоді до національного спротиву. Особливої актуальності набуває питання підвищення в учнівській молоді мотивації у майбутньому стати до лав Збройних Сил України та інших формувань сектору безпеки та оборони України.

Останнім часом прослідковуються проблеми у формуванні належного рівня оборонної свідомості старшокласників. Це породжує потребу в нових підходах до військово-патріотичного виховання учнівської молоді через застосування нових форм, заходів та інструментів у роботі з учнями.

Охорона здоров'я

Медична галузь Вінницької міської територіальної громади нараховує 12 закладів охорони здоров'я комунальної власності:

- центрів первинної медико-санітарної допомоги – 5;
- міських клінічних лікарень – 4;
- Вінницький регіональний клінічний лікувально-діагностичний центр серцево-судинної патології;
- Медичний стоматологічний центр;
- Міський лікувально-діагностичний центр.

Комунальні заклади охорони здоров'я забезпечують робочими місцями 4 275 працівників, з яких: 1 269 лікарів та 1 698 медичних сестер.

Крім того, на території м. Вінниці функціонують заклади охорони здоров'я різної потужності:

- обласних – 9;
- державних та відомчих – 6;
- приватних – 147.

Загалом за 2023 рік надано медичних послуг:

- комунальними закладами Вінницької громади – 1 955 491;
- комунальними закладами обласної власності – 657 987;
- державними та відомчими закладами – 178 315;
- приватними закладами – 1 005 047.

Станом на 01.01.2024 в комунальних центрах первинної медико-санітарної допомоги м. Вінниці уклали декларації 5 822 ВПО, в т.ч. 270 дітей до 3-х років.

За медичною допомогою в заклади охорони здоров'я звернулось 8 227 внутрішньо переміщених осіб.

Комунальні некомерційні підприємства та комунальні підприємства охорони здоров'я Вінницької громади забезпечують медичне обслуговування населення незалежно від місця проживання відповідно до маршрутів надання медичної допомоги, 39% пролікованих в стаціонарах Вінницької громади є жителями інших громад (в тому числі суміжних із Вінницькою громадою).

Надані медичні послуг	Громада							Всього
	Вінницька	Агрономічна	Вороновицька	Лука-Мелешківська	Стрижавська	Турбівська	Якушинська	
Первинний рівень	1 767 815	7 737	235	1 934	1 538	272	2 746	1 782 277
Вторинний рівень	111 427	11 189	8 084	9 419	16 139	1 964	14 992	173 214
Разом	1 879 242	18 926	8 319	11 353	17 677	2 236	17 738	1 955 491



➤ Пошкодження закладів охорони здоров'я

В результаті ракетного удару пошкоджено 8 об'єктів нерухомого майна закладів охорони здоров'я:

- КНП «Центр первинної медико-санітарної допомоги №4» по вул. Замостянська, 18 (1 будівля) та вул. Варшавська, 43 (3 будівлі);

- КНП «Вінницька міська клінічна лікарня «Центр матері та дитини» по просп. Коцюбинського, 50 (3 будівлі) та вул. Замостянська, 18 (1 будівля).

➤ Забезпечення усіх закладів охорони здоров'я укриттями та засобами доступності

Заклади охорони здоров'я комунальної власності мають 11 найпростіших укриттів, в яких можливе тимчасове перебування людей з метою зниження комбінованого ураження від небезпечних чинників, а також від дії засобів ураження в особливий період, спільної комунальної власності – 10.

В КНП «Вінницька міська клінічна лікарня «Центр матері та дитини» проведено поточний ремонт вхідних груп будівлі дитячого стаціонару та виконані роботи з облаштування зовнішніх пандусів.

Розпочаті роботи зі встановлення підйомників в ЦПМСД №2 і МКЛ №3.

➤ Потреба у лікуванні та реабілітації

МКЛ №1 відділення реабілітації включає: стаціонарне відділення відновного лікування та реабілітації на 40 ліжок, де проліковано 462 хворих, з них: 155 військових та 3 учасника бойових дій; амбулаторне відділення відновного лікування з кабінетом фізіотерапії, де проліковано 160 хворих.

МКЛ «ЦМтаД» у лікувально-реабілітаційному відділенні протягом 2023 року проліковано: 26 дітей за пакетом послуг «Медична реабілітація немовлят впродовж перших трьох років життя»; 149 дітей за пакетом послуг «Реабілітаційна допомога в амбулаторних умовах».

➤ Відтік кадрів

Забезпечення медичних закладів кваліфікованим і клієнтоорієнтованим медперсоналом.

➤ Недостатність сучасних методик діагностики та лікування

У рамках міжнародного співробітництва, для впровадження кращих практик і стандартів проведено консультації та зустрічі з іноземними партнерами щодо організації обміну досвідом фахівців комунальних закладів охорони здоров'я ВМТГ та медичних спільнот м. Нансі (Франція), м. Мюнстер (Німеччина), м. Карлсруе (Німеччина), м. Рига (Латвія). Налагоджена співпраця ЦПМСД міста з Міжнародною гуманітарною організацією «Лікарі без кордонів».

Фізична культура і спорт

Мережа фізкультурно-спортивних установ у Вінниці є досить розвиненою. У громаді (на території міста) функціонує:

90 спортивних залів різних форм власності;

15 плавальних басейнів (з них 6 басейнів 25-метрові);

18 спортивних шкіл;

6 стадіонів;

2 криті споруди зі штучним льодом («Льодовий клуб», «Мегамолл»);

У інших населених пунктах Вінницької громади фізкультурно-оздоровчі і спортивні споруди представлені спортивними залами у закладах загальної середньої освіти та площинними майданчиками (футбольні поля, відкриті баскетбольні та волейбольні майданчики).

Спортивна споруда	К-сть	Форма власності			Вид спорту	К-сть осіб, які займаються в ДЮСШ	
		Комунальна	Державна	Приватна		усього	осіб з інвалідністю
стадіон	4	1	3		хокей на траві	495	
					спортивне орієнтування	16	
плавальні басейни	15	14		1	плавання	212	22
					стрибки у воду	20	
стрілецькі тири на дистанцію не менше 25 метрів	23	15	5	3	стрільба кульова	332	24
					стрільба стендова	33	
споруди зі штучним льодом	2	1		1	фігурне катання на ковзанах	14	
					хокей з шайбою	88	
тенісні корти	2		2		бадмінтон	38	32
					теніс настільний	53	4
футбольні поля	24	24			футбол	1 493	12
					американський футбол	48	
спортивні зали площею не менше 162 м ²	56	18	38		волейбол	555	
					гандбол	123	13
					баскетбол	275	2
					боротьба греко-римська	695	
					дзюдо	223	
					тхеквондо (ВТФ)	211	19
					пауерліфтинг	101	10
					шахи	269	10
шашки	60	16					
легкоатлетичні манежі	1			1	легка атлетика	285	35
веслувально-спортивні бази	4	2		2	веслувальний слалом	73	
					веслування на байдарках і каное	240	
					вітрильний спорт	48	
					веслування на човнах «Дракон»	36	

Кількість осіб, які займаються спортом у ДЮСШ, ШВСМ, спортивних клубах, регіональних центрах «Інваспорт» - **8 842**, з них жінки – 1 892.

Спорт для осіб з інвалідністю з ураженням опорно-рухового апарату, порушеннями зору, слуху та розумового і фізичного розвитку займається **234** особи.

У громаді функціонує 7 міських спортивних шкіл, які надають послуги з 20 олімпійських та 8 неолімпійських видів спорту. Станом на 01.01.2024 рік вихованців МДЮСШ – 2 944 особи, з яких 139 – ВПО.

Основні виклики галузі та вплив війни

➤ **Пошкодження закладів фізкультури і спорту**

В результаті ракетного удару пошкоджено КП «Центральний міський стадіон» за адресою м. Вінниця, вул. Замостянська, 16.

➤ **Забезпечення усіх закладів фізкультури і спорту укриттями та засобами доступності**

З комунальні заклади фізичної культури та спорту забезпечені укриттями

➤ **Потреба у реабілітації та розвитку інвалідного спорту**

Зростаюча кількість осіб з інвалідністю внаслідок війни вимагає збільшення обсягу послуг з реабілітації осіб з інвалідністю, що включає в себе фізичну реабілітацію. Будівництво спортивно-реабілітаційно комплексу у громаді стане одним із інструментів реабілітації всіх верстви населення: - люди, які зазнали психологічних та фізичних травм (військові; ВПО; сім'ї загиблих; діти; люди, які знаходились під окупацією; люди, які потребують психологічної підтримки), особи з інвалідністю, вихованці ДЮСШ, які відвідують спортивні секції; фізично та соціально активна молодь; люди старшого віку, усі громадяни. В основі формування комплексу - концепція всебічного розвитку людини як особистості та як найвищої цінності сучасного суспільства.

➤ **Відтік спортсменів та спортсменок**

З початку повномасштабного вторгнення країни-агресора, вінницькі тренери та спортсмени вступали до територіальної оборони, ЗСУ та волонтерських організацій. Війна вплинула на підготовку команди, багато спортсменів змушені були виїхати за кордон, але тренування все ж таки проводили і для професійних спортсменів, і для усіх охочих. Чимало дітей евакуювалися до країн Європи. Під час воєнного стану дозволено виїзд за кордон спортсменів, які включені до складу національних збірних команд України з олімпійських, неолімпійських видів спорту та видів спорту осіб з інвалідністю; тренерів зі складу національних збірних команд, спортивних суддів та інших спеціалістів, які забезпечують, зокрема, організаційний, науково-методичний, медичний супровід, антидопінговий контроль тощо підготовки спортсменів, які включені до складу національних збірних команд України.

➤ **Гендерний дисбаланс у видах спорту**

Малий відсоток (21%) дівчат/жінок, що займаються різними видами спорту. Тренерки - 17,8%.





На обліку служби у справах дітей Вінницької міської ради перебуває:

266 дітей-сиріт та дітей, позбавлених батьківського піклування, з яких

84 – діти-сироти,

182 – діти, позбавлені батьківського піклування.

Із загальної кількості дітей:

200 дітей перебуває під опікою/ піклуванням,

49 дітей виховується в прийомних сім'ях, дитячий будинках сімейного типу

4 дітей перебувають на повному державному утриманні в ДНЗ,

12 дітей у закладах цілодобового перебування дітей,

1 дитина перебуває у центрі соціально-психологічної реабілітації дітей,

За 2023 рік було виявлено та поставлено на первинний облік дітей-сиріт, дітей, позбавлених батьківського піклування – 46 дітей. З них одна дитина усиновлена громадянами України.

У Вінницькій міській територіальній громаді станом на 01.01.2024 року функціонує 13 прийомних сімей, в яких виховується 21 дитина, позбавлена батьківського піклування, в тому числі 4 особи із числа дітей, позбавлених батьківського піклування та 1 дитячий будинок сімейного типу, в якому виховується 6 дітей, позбавлених батьківського піклування.

З початку війни до громади перемістилося 106 дітей-сиріт, дітей, позбавлених батьківського піклування: 76 дітей, які перебувають під опікою/піклуванням, 20 дітей вихованців дитячого будинку сімейного типу, 10 дітей із шести прийомних сімей. Чотири прийомні сім'ї та 42 дитини-сироти, дитини, позбавлених батьківського піклування, які перебувають під опікою/піклуванням, залишилися проживати у нашій громаді.

На обліку перебуває **137** дітей, які опинилися у складних життєвих обставинах:

78 дітей, батьки яких неналежним чином виконують батьківські обов'язки;

27 дітей, щодо яких скоєно домашнє насильство;

4 дитини, які систематично самовільно залишають місце постійного проживання;

3 дітей, які перебувають у конфлікті із законом.

298 дітей, які отримали статус дитини, яка постраждала внаслідок воєнних дій і збройних конфліктів.



Основні виклики галузі та вплив війни.



➤ Міграція дітей

Військова агресія російської федерації проти України спричинила міграцію населення, зокрема, дітей-сиріт, дітей, позбавлених батьківського піклування, дітей, які опинилися у складних життєвих обставинах. З громади виїхали у безпечні місця, у тому числі і за межі України, а до громади прибули діти-сироти, діти позбавлені батьківського піклування, із областей України, де ведуться воєнні дії. 17 дітей-сиріт, дітей позбавлених батьківського піклування, що перебувають на первинному обліку, знаходяться за межами України. Засвідчено 145 письмових згод батьків на виїзд дітей за кордон.

➤ Діти, постраждалі в наслідок воєнних дій і збройних конфліктів

Суттєво збільшилась кількість звернень матерів дітей щодо надання органом опіки та піклування дозволів на психіатричну допомогу дітям, батьки яких перебувають у лавах Збройних Сил України або виїхали за кордон та не можуть надати відповідну згоду на лікування дитини. Зросла кількість звернень внутрішньо переміщених осіб щодо надання їх дітям статусу дитини, яка постраждала внаслідок воєнних дій та збройних конфліктів.

➤ Соціальне сирітство

Наявність актуальної соціальної проблеми як агресія у підлітковому середовищі (булінг, жорстокість, переслідування, цькування). Наявність скрутного становища, яке переживає сучасна сім'я, що призводить до девальвації цінності сімейного життя, виховання у сім'ї здійснюється без знання та врахування батьками вікових та індивідуальних особливостей дітей. Протягом 2023 року збільшилась кількість звернень щодо вчинення домашнього насильства по відношенню до дітей або у присутності дітей: 126 звернень щодо 137 дітей. На обліку у службі, станом на 01.01.2024, перебуває 27 дітей щодо яких вчинено домашнє насильство.

➤ Потреба у житлі

На квартирному обліку перебуває 9 дітей-сиріт та дітей, позбавлених батьківського піклування, віком від 16 до 18 років, які потребують поліпшення житлових умов.

Підвищення якості умов проживання, підвищення рівня енергоефективності потребує будівля, яка передана у користування батькам-вихователям дитячого будинку сімейного типу.



Культура і мистецтво, туризм

На території громади розташовано понад **100** об'єктів культурної інфраструктури різного підпорядкування: комунальні заклади, відомчі, приватні та заклади національного значення.

Понад **4 000** культурно-мистецьких та освітніх заходів локального, всеукраїнського, міжнародного значення проводиться щорічно, що визначає місто, як регіональний культурний центр.

У громаді діяльність здійснюють **44** комунальні заклади:

- 6 мистецьких шкіл (2 музичні, 3 школи мистецтв та художня школа);
- ЗК «Вінницька міська централізована бібліотечна система» (24 бібліотеки);
- КЗ «Вінницька централізована клубна система» (Вінницько-Хутірський будинок культури та 8 відділів культурно-дозвілєвої роботи);
- ЗК «Міський Палац мистецтв»;
- Заклад «Вінницький літературно-меморіальний музей М.М.Коцюбинського»;
- КЗ «Музей Вінниці»;
- КЗ «Центр концертних та фестивальних програм»;
- КП «Дирекція парків та дозвілля територіальної громади»;
- МКП «Кінотеатр «Родина».

Діяльність закладів культури забезпечує 790 працівників, з яких 14 із статусом ВПО. 17 працівників мобілізовано.

Основні показники галузі

Найменування показника	2022 рік	2023 рік
Кількість відвідувань бібліотек	334,6 тис.	393,1 тис.
Кількість учасників різномісцевих конкурсів, фестивалів, виставок та олімпіад	2 971	1900
Кількість кіносеансів	864	1 323
Кількість учнів мистецьких шкіл, в т.ч. навчаються в групах, що працюють за додатковими освітніми послугами	2 813	2 985
Кількість клубних формувань закладів клубного типу	154	167
Кількість екскурсій, проведених в музейних закладах	190	360
Кількість відвідувачів атракціонів у Центральному парку ім. М. Леонтовича	36,8 тис.	59,7 тис.
Кількість культурно-мистецьких заходів та подій	3,2 тис.	4,1 тис.

Пріоритетом діяльності туристичної сфери є турбота про вразливі групи населення. Офісом туризму Вінниці у 2023 році проведено:

понад 45 безкоштовних екскурсій та майстер-класів для дітей-сиріт та ВПО; більше 800 учасників;

проект «Незламні та Нескорені», метою якого є соціально-психологічна адаптація поранених військовослужбовців та сімей загиблих внаслідок війни.

Camino Podolico: Подільський шлях святого Якова — культурно-пізнавальний та паломницький маршрут з Вінниці до Кам'янця-Подільського через Бар на зразок Шляхів святого Якова, які проходять через усю Європу та ведуть до міста Сантьяго-де-Компостела в Іспанії. Маршрут поєднує 13 точок Вінницької та Хмельницької областей. 29 червня 2023 року м. Вінницю як координатора маршруту Camino Podolico прийняли до Європейської федерації Шляху святого Якова.



Основні виклики галузі та вплив війни

➤ Пошкодження закладів культури

Пошкоджено 3 об'єкти галузі культури в результаті ракетного удару: Вінницький літературно-меморіальний музей М.М. Коцюбинського, бібліотека-філія №1 ЗК «Вінницька міська централізована бібліотечна система», Заклад «Вінницька дитяча школа мистецтв».

➤ Забезпечення усіх закладів культури укриттями та засобами доступності

10 комунальних закладів культури обладнано укриттями.

➤ Значний ступінь зношеності основних фондів

Загалом 44 заклади культури Вінницької МТГ здійснюють свою основну діяльність у 59 будівлях та спорудах. Окремі з них потребують реставрації або реконструкції, інші - капітальних або часткових поточних ремонтів.

➤ Використання інноваційних досягнень та проведення заходів культурного дозвілля без бар'єрів



Об'єкти культурної спадщини

На державному обліку перебуває **201** об'єкт, що занесений до Державного реєстру нерухомих пам'яток та тих, що підлягають занесенню до Державного реєстру культурної спадщини Вінницької міської територіальної громади.

До Державного реєстру нерухомих пам'яток внесено:

7 об'єктів за категорією національного значення;

19 – місцевого значення¹.

Згідно з архівними джерелами фактично визнаними відповідно до рішень органів охорони культурної спадщини, але не внесеними до Переліку та Реєстру пам'ятками культурної спадщини є 312 об'єктів, в тому числі 67 рекомендованих ІАОП 2019 (додаток 3).

Основні виклики галузі та вплив війни

➤ Пошкодження об'єктів культурної спадщини

У результаті ракетного удару пошкоджено Вінницький літературно-меморіальний музей М.М. Коцюбинського – пам'ятка історії національного значення.

➤ Збереження національної та світової історико-культурної спадщини

Програмою збереження культурної спадщини та розвитку історичного середовища ВМТГ на 2024-2026 роки заплановано ряд заходів та проєктів у сфері охорони культурної спадщини впродовж зазначеного періоду: виготовлення облікової документації на 9 об'єктів культурної спадщини; виконання заходів з реставрації, ревіталізації, музеєфікації, консервації, та іншого щодо об'єктів культурної спадщини для 4 об'єктів; виготовлення першої черги з 10 охоронних дошок для об'єктів культурної спадщини.



¹ Станом на 01.10.2023 відповідно до офіційних Переліків

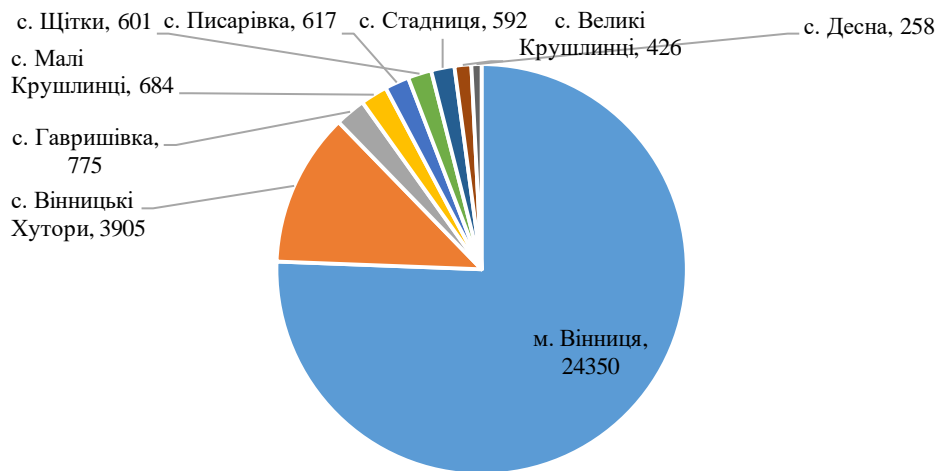


Житловий фонд

На території Вінницької міської територіальної громади:

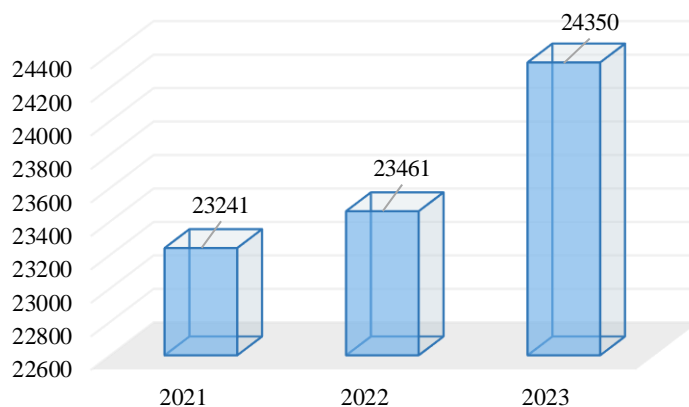
- **2 122** багатоквартирних житлових будинків;
- загальна площа багатоквартирного житлового фонду **5,7 млн м²**;
- у **976** багатоквартирних житлових будинках функціонує **897 ОСББ¹**;
- **32 208** садибних житлових будинків.

Кількість садибних житлових будинків у розрізі населених пунктів



Спостерігається стрімке збільшення кількості садибних житлових будинків у м. Вінниця у 2023 році. У с. Вінницькі Хутори збільшення кількості садибних житлових будинків у 2023 році складає близько 1%, у решті населених пунктах громади приросту не спостерігається.

Динаміка кількості садибних житлових будинків у м. Вінниця за 2021-2023 рр.



¹ Інформація станом на 01.01.2024

Основні виклики галузі та вплив війни



➤ Пошкодження житла

В результаті ракетного обстрілу пошкоджено 79 житлових будинків з них: 49 багатоквартирних та 30 приватних житлових будинків, де пошкоджень зазнало 444 квартири.

➤ Забезпечення житлового фонду укриттями та засобами доступності

923 укриття (приміщень для тимчасового перебування населення під час дії сигналу «Повітряна тривога»), які розташовані в багатоквартирних житлових будинках.

За період з 2016 по 2023 рр. включно біля під'їздів багатоквартирних будинків влаштовано 87 пандусів.

➤ Застарілий житловий фонд

Значна частина житлового фонду не відповідає вимогам сучасних будівельних норм та запитам мешканців цих будинків щодо комфортності проживання.

Більше 1200 багатоквартирних будинків збудовано до 1980 року та більша частина з них потребує робіт по капітальному ремонту або реконструкції. Прибудинкові території не відповідають сучасним потребам через збільшення кількості транспортних засобів.

➤ Черга на отримання житла

На квартирному обліку громадян, які потребують поліпшення житлових умов станом на 01.01.2024р.: у загальній черзі – 2 586 громадян (в тому числі сімей і однаків), 120 осіб з числа внутрішньо переміщених осіб.

На обліку громадян, які потребують надання житлового приміщення з фонду житла для тимчасового проживання внутрішньо переміщених осіб перебуває 230 осіб.

На соціальному квартирному обліку перебуває 125 осіб з числа внутрішньо переміщених осіб.

Водопостачання та водовідведення

Джерелом водопостачання громади є річка Південний Буг. Централізоване водопостачання та водовідведення на території громади забезпечується підприємством КП «Вінницяоблводоканал».

Водопровідно-каналізаційне господарство підприємства налічує:

635 км водопровідних мереж;

559 км каналізаційних мереж;

26 водопровідних насосних станцій;

26 каналізаційних насосних станцій;

2 водопровідних очисних споруди;

1 каналізаційна очисна споруда;

5 свердловин питної води.

Підприємство надає послуги;

364 000 мешканцям з централізованого водопостачання;

357 850 мешканцям з послуги з водовідведення.

Основні виклики галузі та вплив війни

- **Перебої з постачанням електроенергії в результаті ракетних обстрілів**
Підприємство потребує заходів для досягнення енергетичної незалежності надання послуги, зокрема альтернативними джерелами електроенергії.
- **Якість питної води**
За результатами лабораторно досліджених на санітарно-хімічні показники у 2023 році 31,0% від 268 проб питної води на виході із централізованої мережі водопостачання не відповідали вимогам ДСанПіНу 2.2.4-171-102 по забарвленості, каламутності, вмісту аміаку, хлороформу та перманганатній окиснюваності (інтегральний показник органічного забруднення). У той час, середньорічні показники якості питної води при подачі в систему питного водопостачання відповідають вимогам. Причиною таких показників є застарілі мережі централізованого водопостачання.
Перебої із постачанням реагентів для очищення води, підвищення їхньої вартості та погіршення логістики постачання, які постачаються з Європи.
- **Застарілі очисні споруди водопостачання та водовідведення, зношені мережі**
Системи водопостачання та водовідведення потребують модернізації та реконструкції з впровадження новітніх технологій для підвищення якості очищення питної та стічної води, зменшення поточних експлуатаційних витрат, скорочення споживання енергоресурсів, самозабезпечення електричною енергією
- **Тарифна політика**
З початком військової агресії було накладено Мораторій на підвищення тарифів на централізоване водопостачання та водовідведення, що спричинило різницю в тарифах, яка на сьогодні затверджена обласною комісією і становить понад 160 млн. грн, та не відшкодована державою. Тарифи не переглядаються НКРЕКП з 2021 року, та покривають витрати Підприємства на сьогодні лише на 60%.



Теплопостачання

На території громади виробництво, транспортування та постачання теплової енергії і гарячої води здійснює два комунальних підприємства: КП ВМР «Вінницяміськтеплоенерго» та КП «Вінницяоблтеплоенерго», на балансі яких знаходиться:

64 котельні, в тому числі – **14** твердопаливних;

224 км теплових мереж у двотрубному обчисленні;

66 центральних теплових пункти;

432 індивідуальних теплових пунктів;

До мереж централізованого теплопостачання під'єднанні

1 233 багатоквартирних житлових будинків;

81 600 споживачів отримують послуги з теплопостачання, а близько половини з них - послуги з централізованого гарячого водопостачання.

Основні виклики галузі та вплив війни

- **Перебої з постачанням електроенергії в результаті ракетних обстрілів**
Підприємства потребують заходів із забезпечення всіх котельень, ЦТП, ІТП альтернативними джерелами електроенергії, забезпечення енергетичної незалежності власних джерел теплової енергії із встановлення когенераційних установок.
- **Використання обладнання із недостатнім рівнем ККД**
Система теплозабезпечення міста потребує модернізації та реконструкції з впровадженням новітніх технологій для скорочення споживання паливо-енергетичних ресурсів.
- **Тарифна політика**
З початком військової агресії було накладено Мораторій на підвищення тарифів на централізоване теплопостачання та гаряче водопостачання, що спричинило різницю в тарифах, яка на сьогодні затверджена обласною комісією і становить понад 600 млн. грн, та не відшкодована державою.





Транспорт

Мережа транспортного забезпечення м. Вінниця вважається однією з найкращих в Україні і продовжує вдосконалюватись та поширюватись на території усієї громади.

Тип транспорту	Кількість маршрутів	Протяжність маршрутів, км	Кількість громадського тр-ту на маршрутах/ у т.ч. інклюзивного	Кількість тр-ту до суміжних громад	
Трамвай	6	56,4	69/9	-	Комунальний перевізник
Тролейбус	21	226	115/87	1	
Автобус	20	217	61/61	14	
Автобус в режимі маршрутного таксі	28	301,7	209/0	16	Приватний перевізник
Разом:	75	801,1	454/160	31	

*Інформація станом на 01.01.2024

КП «Вінницька транспортна компанія» щорічно здійснює перевезення близько 80% пасажирських перевезень в громаді.

	Кількість пасажирів, тис. осіб	Кількість пасажирів у електротранспорті, тис. осіб	Кількість пасажирів у автобусах, тис. осіб
2022 рік	44 571,4	35 487,9	9 083,5
2023 рік	52 101,00	41 918,0	10 183,0

Організація дорожнього руху на вулично-шляховій мережі забезпечена 107 світлофорних об'єктів, з яких 76 під'єднано до автоматизованої системи керування дорожнім рухом (АСКДР), та понад 4,8 тис. дорожніх знаків.

На початок 2024 року на території громади облаштовано 93,22 км велосипедних доріжок.

Аеропорт «Вінниця». Регіональний міжнародний аеропорт України, який здатний обслуговувати міжнародні рейси та літаки А320/В737-800.

До зони обслуговування входить 8 областей України і північні райони Молдови та понад 6,0 млн осіб.

Аеродром «Вінниця» є аеродромом спільного базування з Повітряними силами Збройних сил України, є стратегічним об'єктом в інтересах обороноздатності та розвитку міжнародного партнерства Україна-НАТО.



➤ **Пошкодження об'єктів транспортної інфраструктури**

Зруйновано командно-диспетчерський пункт з аеродромно-диспетчерською вежею аеропорту «Вінниця», пошкоджено будівлю аеровокзалу з зовнішніми інженерними мережами та спорудами в результаті масованого ракетного удару. Загибло 6 працівників підприємства. Згідно технічного звіту з обстеження зруйнованого майна – будівля визнана аварійною та підлягає знесенню. Згідно отриманого технічного звіту з обстеження пошкодженого майна – будівля аеровокзалу оцінюється як непридатна до нормальної експлуатації.

➤ **Перевантаження вулично-шляхової мережі громади**

Постійне збільшення кількості жителів громади та кількості транспортних засобів вимагає перерозподілу транспортних потоків шляхом розширення шляхової мережі, внесення змін в організацію дорожнього руху, розвитку міської мобільності, стимулювання до використання альтернативних способів переміщення.

➤ **Зношеність громадського транспорту та інфраструктури**

Зношеність рухомого складу міського електротранспорту, контактної мережі, колійного та енергетичного господарства КП «Вінницька транспортна компанія», що призводить до поломок та простою транспорту; скорочення пасажиропотоку, зниження рентабельності перевезень; значне підвищення цін на паливно-мастильні матеріали, запасні частини і комплектуючі до рухомого складу, колійного і енергетичного господарства; в значній мірі зруйновані виробничі зв'язки з вітчизняними виробниками-постачальниками запасних частин і матеріалів, які опинилися в зоні бойових дій.

➤ **Забезпечення громадського транспорту засобами доступності**

Муніципальний та приватний громадський транспорт потребує модернізації та оновлення для забезпечення безбар'єрного доступу для всіх пасажирів.

➤ **Необхідність економії енергоресурсів**

Руйнування та пошкодження енергетичної інфраструктури вимагає зменшення споживання енергоносіїв та підвищення рівня енергоефективності: капітально-відновлювальних робіт рухомого складу для зменшення споживання електроенергії, впровадження альтернативних джерел енергії.

Зовнішнє освітлення забезпечується підприємством МКУП «Міськсвітло»:
991 км мереж зовнішнього освітлення;
понад 26 000 світлоточок, в тому числі:
15 103 світлодіодних світильників;
10 897 світильників ЖКУ.

Основні виклики галузі та вплив війни

- **Перебої з постачанням електроенергії в результаті ракетних обстрілів**
У зв'язку із введення воєнного стану підприємство перейшло в економний режим роботи із частковим включення мережі зовнішнього освітлення (50%).
- **Морально застарілі системи**
Система потребує модернізації та впровадженням новітніх технологій для підвищення скорочення споживання енергоресурсів. Використовується 42% не енергоефективних освітлювальних установок.
- **Забезпечення зовнішнім освітленням усіх населених пунктів громади**
На приєднаних територія громади та новостворених вулицях міста існує потреба у розбудові мережі зовнішнього освітлення, для покращення рівня життя та безпеки громадян.





Об'єкти громадського призначення

Провідне місце в структурі матеріальної основи територіальної громади займає комунальна власність. Ефективне використання майна комунальної власності, зміцнення матеріально-технічної бази – одне із пріоритетних завдань виконавчих органів міської ради.

У переліку об'єктів нерухомого майна комунальної власності Вінницької міської територіальної громади перебуває

7 763 об'єкта;

6 524 ділянок зовнішніх інженерних мереж (електро-, газо-, тепломережі, мережі водопостачання та водовідведення).

Основні виклики галузі та вплив війни

➤ Пошкодження громадських будівель

Руйнування будівель через ракетні удари та вибухові хвилі від них.

Зазнала руйнувань адмінбудівля за адресою: м. Вінниця, вул. Замостянська, 26а загальною площею 2 760,0м², в якій розміщувався РАЦС. Повністю відновлений та модернізований у 2023 році за рахунок бюджету громади.

➤ Забезпечення громадських будівель укриттями

➤ Забезпечення громадських будівель засобами доступності

➤ Застарілий фонд

Більшість будівель не відповідають вимогам сучасних будівельних норм та нормам енергоефективності. Переважно, об'єкти збудовано до 1980 року та більша частина з них потребує робіт по капітальному ремонту або реконструкції. Деякі є пам'ятками архітектури місцевого чи національного значення, що потребує додаткових процедур у процесі реставрації.

Виробничий комплекс

Харчова промисловість (виробництво харчових продуктів і напоїв) – питома галузь економіки громади:

92 активних підприємства;

137 фізичних осіб-підприємців.

Підприємства згенерували сукупний чистий дохід **22,6 млрд грн.**

ФОП – дохід **313,6 млн грн.**

Зайнятість – майже 7 тис осіб.

Громада є центром традиційно сільськогосподарського регіону, що позначається на структурі місцевої економіки. Сектор сільського господарства:

91 активним підприємством;

76 фізичних осіб-підприємців.

Підприємства цього сектору згенерували сукупний дохід **4,7 млрд грн;**

ФОП – дохід **96,1 млн грн.**

Зайнятість – 2,3 тис. осіб.

Очевидно, що ці суб'єкти господарювання, разом з сільськогосподарськими підприємствами області, є базою для потужної харчової промисловості у громаді.

Основні економіко-визначальні промислові підприємства Вінницької міської територіальної громади наведені в Додатку 4.

Вінниця є одним з локомотивів в галузі розвитку індустріальних парків в Україні. На даний час на території громади функціонує 4 індустріальні парки:

- Вінницький індустріальний парк;
- Індустріальний парк «Вінницький кластер холодильного машинобудування»;
- Індустріальний парк «Вінтер Спорт»;
- Індустріальний парк «ВінІндастрі».

Коротка інформація про індустріальні парки у додатку 5.

Зовнішньоторговельний оборот товарами по місту Вінниці у 2023 році склав **1 425,4 млн дол. США¹:**

Експорт – 860,0 млн дол. США

Імпорт – 565,4 млн дол. США

Позитивне сальдо становило 294,6 млн дол.

Найбільшу питому вагу в обсягах **експортних** поставок займають:

Польща – 19,8% (170,6 млн дол. США)

Китай – 14,8% (127,7 млн дол. США)

Румунія – 7,6% (65,6 млн дол. США)

Іспанія – 6,7% (57,3 млн дол. США)

Туреччина – 6,5% (56,3 млн дол. США)



¹ За оперативними даними Головного управління статистики у Вінницькій області

Єгипет – (5,5%)
Італія (4,7%)
Німеччина (2,8%)
Литва (2,6%).

Найбільша частка в **імпортних** надходженнях належить:

Китай – 19,6% (110,6 млн дол. США)
Туреччина - 16,7% (94,6 млн дол. США)
Німеччина – 9,7% (55,0 млн дол. США)
Польща – 9,3% (52,4 млн дол. США)
США - 6,9% (39,4 млн дол. США).
Румунія (5,4%)
Франція (4,5%)
Італія (3,6%)
Сербія (2,5%)

У структурі **експорту** товарів:

- продукти рослинного походження (317,9 млн дол. США або 37,0% загального обсягу експорту);
- жири та олії тваринного або рослинного походження (263,0 млн дол. США або 30,6%);
- готові харчові продукти (98,0 млн дол. США або 11,4%);
- деревини і виробів з деревини (78,8 млн дол. США або 9,2%).


Окрім того, значну частку в структурі **експорту** займають машини, обладнання та механізми, електротехнічне обладнання (3,7% або 31,4 млн дол. США), живі тварини, продукти тваринного походження (3,7% або 31,4 млн дол. США), продукція хімічної та пов'язаних з нею галузей промисловості (1,7% або 14,9 млн дол. США) та недорогоцінні метали та вироби з них (1,5% або 13,3 млн дол. США).

Основою **імпорту** є:

- машини, обладнання та механізми, електротехнічне обладнання (106,6 млн дол. США або 18,9%);
- засоби наземного транспорту, літальні апарати, плавучі засоби (106,0 млн дол. США або 18,8%);
- продукція хімічної та пов'язаних з нею галузей промисловості (72,4 млн дол. США або 12,8%);
- полімерні матеріали, пластмаси та вироби з них (69,3 млн дол. США або 12,3%).

Значна частка належить також, недорогоцінним металам та виробам з них (7,0% або 39,8 млн дол. США), деревині і виробам з деревини (5,9% або 33,5 млн дол. США), текстильним матеріалам та текстильним виробам (5,8% або 32,6 млн дол. США), мінеральним продуктам (5,3% або 29,9 млн дол. США).

Зовнішньоторговельний оборот послуг у 2023 році становив 183,6 млн дол. США, в т. ч. експорт послуг становив 171,5 млн дол. США, імпорт – 12,1 млн дол. США. Позитивне сальдо становило 159,4 млн дол. США.



Найбільша доля **експорту** послуг належить Ізраїлю (42,2% загальних обсягів експорту), Мальті (28,6%), США (5,8%), Німеччині (4,9%), Сполученому Королівству Великої Британії та Північної Ірландії (2,2%), Австрії (2,1%).

В **імпортних** надходженнях найбільша частка припадала на такі країни, як Кіпр (38,0% загальних обсягів імпорту), Німеччина (18,6%), Польща (9,0%), Австрія (6,0%), Сполучене Королівство Великої Британії та Північної Ірландії (4,5%), Республіка Молдова (2,2%).

В загальній структурі **експорту послуг** основою залишаються послуги у сфері телекомунікації, комп'ютерні та інформаційні послуги – їх частка становить 87,8% (152,8 млн дол. США).

В структурі **імпорту послуг** найбільша доля належить роялті та іншим послугам, пов'язаним з використанням інтелектуальної власності – 34,7%, діловим послугам – 22,2%, послугам пов'язаним з подорожами – 14,8%, транспортним послугам – 14,5%.

Основні виклики галузі та вплив війни

➤ Проблеми з логістикою

Обрив напрацьованих в минулому логістичних ланцюжків та ланцюжків створення доданої вартості в силу законодавчих обмежень на експортні та імпорتنі операції, блокування морських портів України, часткове призупинення операцій з перевезення вантажів в зв'язку з підвищенням ризику їх безпечного проходження по території України. Блокування Польсько-Українського кордону.

➤ Перебої з постачанням електроенергії в результаті ракетних обстрілів

Виробництва потребують заходів для досягнення енергетичної незалежності у своїй діяльності, зокрема альтернативними джерелами електроенергії.

➤ Висока ціна на енергоносії

➤ Скорочення попиту на товари, роботи, послуги бізнесу

Суттєве скорочення доходів громадян – як наслідок закриття, простої, зменшення обсягів виробництва на підприємствах, об'єктах сфери послуг і торгівлі.

➤ Зменшення ринків збуту: експорту і імпорту

➤ Пільги для бізнесу під час війни

➤ Зростання безробіття та відтік кадрів

Дисбаланс на ринку, праці враховуючи переміщення значної частини населення закордон та всередині країни, призову частин громадян до лав ЗСУ.

➤ Дистанційна робота працівників закордоном

➤ Обмеженість валютного ринку країни

Пряма заборона НБУ на валютні операції з нерезидентами, що створює проблеми у діяльності підприємств, які є імпортерами іноземних комплектуючих та сировини.

➤ Дефіцит товарів на окремих ринках

Прецедент дефіциту на ринку палива, що був наслідком порушення налагоджених в минулому логістичних ланцюгів.



➤ **Пошкодження нерухомого майна суб'єктів господарювання в наслідок ракетних ударів**

В результаті ракетного обстрілу 14.07.2022 року пошкоджено нерухоме майно близько 50 суб'єктів господарювання, частина з яких відновили свою діяльність, а частина призупинили, через значні пошкодження майна.

➤ **Страх та неготовність іноземних спеціалістів виконувати роботи на території України**

У зв'язку з відмовою іноземних інженерів через воєнні ризики та відсутність гарантій безпеки проводити монтаж та пуско-налагоджувальні роботи необхідного виробничого устаткування іноземний інвестор - власник ТОВ «Хед Вінниця» законсервував будівництво заводу з виробництва спорядження для зимових видів спорту на території індустріального парку «Вінтер Спорт».



Агропромисловий сектор

Вінниця – центр потужного аграрного регіону.

З утворенням Вінницької міської територіальної громади, до складу якої увійшли прилеглі територіальні громади семи сіл та селища, громада отримала нові можливості, серед яких розвиток смарт-спеціалізації в агропромисловому секторі (інновації, створення кластерів із залученням науковців, розвиток аграрного підприємництва, зростання експортного потенціалу тощо).

Аграрний сектор громади має значний потенціал, обумовлений сприятливими кліматичними умовами, якісними земельними та трудовими ресурсами.

Загальна площа сільськогосподарських угідь громади за межами м. Вінниці складає **10 944,7 га**:

9 243,2 га – ріллі;

571,5 га – багаторічних насаджень;

334,8 га – сіножаті;

639,3 га – пасовищ;

0,4 га – перелоги;

155,5 га – землі під сільськогосподарськими та іншими господарськими будівлями і дворами.

Аграрний сектор Вінницької громади представлений агропідприємствами, фермерськими та особистими селянськими господарствами, які займаються вирощуванням зернових, технічних та олійних культур, овочівництвом, садівництвом, скотарством, свинарством, вівчарством, птахівництвом, рибництвом та бджолярством.

Із загальної площі земель сільськогосподарського призначення на території громади:

5 147,0 га (55,7%) – сільськогосподарські підприємства;

1 181,0 га (12,8%) – фермерські господарства;

2 915,2 га (31,5%) – особисті селянські господарства.

Структура посівних площ сільськогосподарських культур суб'єктів господарювання на території громади складається з:

63,02% – зернові культури;

36,48 – технічні культури;

0,5% – картопля та овочеві культури.

На території громади господарську діяльність здійснюють:

13 сільськогосподарських підприємств;

14 фермерських господарств;

близько **9 500** особистих селянських господарств.

На території громади функціонує **11 ринків** та торговельних майданчиків, з яких: 6 - змішаної форми та 5 – промислової групи товарів. Продовольча та сільськогосподарська група товарів постійно реалізовується на 6 ринках міста, на яких відведено 1 789 торгових місць, у тому числі 312 пільгових місць – для торгівлі сільгосппродукцією, вирощеної на власних земельних ділянках.



Основні виклики галузі та вплив війни

➤ Занепад галузі тваринництва

Зменшення поголів'я худоби та птиці, зменшення виробництва сільськогосподарської продукції, складне ціноутворення на ринку сільськогосподарської продукції.

Головними галузями тваринництва є скотарство, свинарство, вівчарство, птахівництво, конярство, які на жаль, на даний час на території громади відсутні, окрім особистих селянських господарств. Тому даний напрямок визначений як пріоритетний і потребує підтримки та розвитку, у тому числі, як основна складова органічного виробництва.

Допоміжне значення мають рибництво та бджільництво.

➤ Глибока переробка сільськогосподарської продукції

➤ Ефективність використання водних об'єктів



Інфраструктура цифрових комунікацій

Муніципальне управління забезпечується за допомогою великої кількості інформаційних, програмно-технічних ресурсів, телекомунікаційних засобів, серверного та мережевого обладнання.

<https://www.vmr.gov.ua/> офіційний веб-портал Вінницької міської ради. Пріоритетом є орієнтованість на користувача: простота використання, доступність, інтуїтивна зрозумілість, врахування потреб користувачів, дотримання умов прозорості та відкритості, відповідність вимогам технологічної сумісності, логічна організація структури та вмісту, врахування принципів інклюзивності¹.

Геопортал Вінниці:

- відображення інформації про укриття;
- заявки на «Цілодобову варту»;
- розподіл коштів бюджету громади;
- реєстр поштових адрес;
- місця паркування та ДТП;
- генеральний план та супутні історичні й містобудівні документи, інше;
- отримання повідомлень від громадян стосовно проблем у місті.

Муніципальний чат-бот «СВОЇ» отримання інформації через застосунки Viber та Telegram.

<https://vinnytsia.city/> офіційний туристичний сайт громади.

«Vilna Mera Vinnytsia» мобільний застосунок для гостей громади сервіс електронних звернень.

Робота на Єдиній платформі місцевої електронної демократії e-DEM можливість подати місцеві петиції, брати участь у Бюджеті громадських ініціатив, публічних консультаціях.

Офіційні сторінки міського голови, виконавчих органів та комунальних підприємств на Facebook, Telegram, Viber, Instagram, YouTube, тощо.

Портал відкритих даних Вінницької міської ради.

Система «Безпечне місто» – комплексна система безпеки громади, побудована на основі сучасних засобів відеоспостереження, відеоаналітики, безпеки, моніторингу, контролю, зв'язку, керування та оперативного реагування (196 соціальних об'єктів – 950 камер відеоспостереження).

Цифровізація сервісів та послуг для громадян:

- ЦНАП «Прозорий офіс» надає громадянам 618 адміністративних та інших видів послуг. Низка адміністративних послуг надається через державні електронні сервіси, зокрема, портал державних послуг «Дія». Маломобільним громадянам надається послуга мобільного адміністратора. Реалізовано функціонал «розумного» Кол-центру, впроваджено сервіс «Ветеран» для позачергового обслуговування ветеранів війни та членів їх родин.



¹ Портал розроблений з урахуванням ДСТУ ISO/IEC 40500:2015 «Інформаційні технології. Настанова з доступності веб-контенту W3C (WCAG) 2.0», рівень AA доступності для користувачів.



- Автоматизована система обліку оплати проїзду (АСООП) в громадському транспорті за допомогою Муніципальної картки вінничанина, неперсоніфікованою карткою, безконтактною банківською карткою та аналогами NFC (Google Pay, Apple Pay) на мобільних пристроях.

Облаштовано бортовим обладнанням 325 одиниць транспортного парку КП «Вінницька транспортна компанія» та 242 транспортних засобах приватних перевізників. На 48 зупинках Вінниці встановлені інформаційні табло, що відображають час прибуття громадського транспорту.

Мобільний застосунок «Vinnytsia Transport» забезпечує візуалізацію руху громадського транспорту в реальному часі.

- Електронна медична картка впроваджена в межах єдиного медичного інформаційного простору громади на амбулаторному рівні та в умовах стаціонару міських закладів. Амбулаторний прийом пацієнтів ведеться за електронною чергою. Електронна система охорони здоров'я «e-Здоров'я»: створюються електронні медичні записи, електронні направлення, електронні рецепти, електронні «лікарняні».

- Єдина інформаційна система соціальної сфери (ЄІССС) працює з функціоналом: соціальна підтримка ВПО (у громаді надається понад 22 тис. осіб); реєстр надавачів соціальних послуг - єдина загальнодержавна централізована база даних юридичних та фізичних осіб, які мають право надавати соціальні послуги громадянам.

- Участь у реалізації державних сервісах на порталі «Дія»:

- сервіс з отримання статусу внутрішньо переміщеної особи з призначенням виплати на проживання (у 2022 році прийнято більше 10 тис. заяв);
- комплексний сервіс «Малятко» (у 2022 році прийнято більше 1 тис. заяв);
- сервіс допомоги при усиновленні дитини;
- сервіс допомоги людині, яка доглядає за хворою дитиною;
- сервіс допомоги особам з інвалідністю дитинства та дітям з інвалідністю;
- сервіс допомоги на дитину одинокій матері або батьку.

Єдиний муніципальний реєстр осіб, які мають право на пільги, доплати та послуги за рахунок коштів Вінницької міської територіальної громади.

Основні виклики галузі та вплив війни

➤ Формування єдиного цифрового муніципального простору

Часто жителі не знають про всі наявні сервіси та послуги, які пропонуються муніципалітетом, не можуть знайти легкий та зручний спосіб отримання необхідної інформації, мають обмежений час для пошуку інформації чи відвідування інстанцій, мають потребу в оперативному отриманні необхідних сповіщень, інформації, а також швидкому вирішенні певних питань та аварійних ситуацій. Гості громади також потребують зручного доступу до інформації про місто, що допоможе їм краще орієнтуватися в новому місці та зробити своє перебування у Вінниці більш приємним та комфортним. Тож впровадження муніципального мобільного додатку вирішить потребу у створенні ефективної платформи для взаємодії Вінниці з містянами та її гостями в цифровому форматі, що завжди знаходиться під рукою.

Зростання попиту на дистанційне отримання актуальної інформації, з метою підвищення якості надання адміністративних послуг, покращання комунікації з



відвідувачами вже тривалий час існує необхідність у створенні сайту ЦНАП «Прозорий Офіс» ВМР. Існує потреба у створенні повноцінного мобільного ЦНАП, який дав би змогу в режимі чергування забезпечувати потреби громадян в отриманні більш широкого кола адміністративних, соціальних, консультаційних та інших видів послуг.

➤ **Реалізація концепції відкритих даних**

Для якісної реалізації напрямку слід звернути увагу на запровадження актуальних світових тенденцій у сфері відкритих даних, збір та реалізацію громадських ініціатив з візуалізації та аналітики відкритих даних, виявлення суспільно цікавих процесів, використання елементів штучного інтелекту для обробки масивів даних та їх аналізу. Популяризація можливостей, максимальне залучення небайдужих активних громадян, IT-фахівців та бізнесу до спільного розвитку ініціатив, пов'язаних з відкритими даними, враховуючи їх перспективність з точки зору потенційної користі для створення нових проєктів, потрібних громаді інновацій і стартапів, цікавих досліджень, необхідної аналітики, а також додаткового контролю важливих напрямків життєдіяльності у вигляді наочної візуалізації.

➤ **Державна цифрова екосистема DREAM**

Створює єдиний цифровий маршрут для всіх проєктів відбудови, дозволяє контролювати проєкти, їхню продуктивність та ефективність, і використовувати цю інформацію для зменшення ризиків, створення точної звітності та підвищення якості проєктів в цілому. В рамках цифрової трансформації діяльності за напрямком відновлення передбачено роботу з Порталом державної електронної системи у сфері будівництва, системами «Відновлення», «Відбудова тощо».

➤ **Забезпечення безпеки у громаді**

Розвиток системи «Безпечне місто» вимагає постійної підтримки в частині придбання засобів відеоспостереження та аналітики, інших засобів, елементів та складових безпекової системи, забезпечення технічним обладнанням для зберігання та обробки даних, програмним забезпеченням для відеоспостереження та відеоаналітики тощо, проведення утримання та обслуговування системи.

➤ **Інформаційна безпека**

На органах місцевого самоврядування лежить велика відповідальність щодо забезпечення даних кожної особи, відомості про яку містяться у їхніх базах, реєстрах, інформаційних ресурсах, від викрадення, несанкціонованого використання, знищення, спотворення або іншого шкідливого впливу. Захищеність інформаційно-комунікаційної системи стоїть на варті забезпечення безперебійної діяльності організації, надання послуг та сервісів громадянам в стабільному режимі.





Об'єкти фонду захисних споруд цивільного захисту

Створення фонду захисних споруд цивільного захисту Вінницької міської територіальної громади здійснюється шляхом:

- реалізації положень розділів (схем) інженерно-технічних заходів цивільного захисту містобудівної та проектної документації об'єктів будівництва у частині будівництва (пристосування) захисних споруд та споруд подвійного призначення;

- комплексного освоєння підземного простору м. Вінниця та інших населених пунктів громади для розміщення в них споруд соціально-побутового, виробничого та господарського призначення, що можуть бути використані для укриття населення як споруди подвійного призначення та найпростіші укриття;

- взяття на облік як споруд подвійного призначення та найпростіших укриттів об'єктів іншого призначення, які експлуатуються, зокрема підземних і наземних будівель і споруд;

- облаштування найпростіших укриттів.

Станом на 14 лютого 2024 року міською комісією з питань техногенно-екологічної безпеки та надзвичайних ситуацій прийнято рішення, яким затверджено переліки визначених об'єктів фонду захисних споруд цивільного захисту та місць тимчасового перебування населення під час дії сигналу «Повітряна тривога»¹:

18 захисних споруд цивільного захисту (сховища, протирадіаційні укриття);

191 найпростіше укриття;

992 приміщення для тимчасового перебування населення під час дії сигналу «Повітряна тривога»:

601 у багатоквартирних житлових будинках, що обслуговуються управляючими компаніями;

322 у багатоквартирних житлових будинках, в яких створені ОСББ;

69 інших об'єктів різної форми власності².

Автоматизована система відкриття дверей в укриттях, що спрацьовує під час дії сигналу «Повітряна тривога». Об'єкти фонду захисних споруд цивільного захисту та пункти незламності забезпечуються інтернет-зв'язком.

Основні виклики галузі та вплив війни

➤ Фізично та морально застарілий фонд захисних споруд

Захисні споруди цивільного захисту тривалий час не підтримувались належним чином у придатному до використання стані. В період дії воєнного стану 8 сховищ передано в комунальну власність громади, переклавши фінансову відповідальність за їх належний стан на бюджет громади.

➤ Недостатня кількість захисних споруд

➤ Забезпечення оповіщення про загрозу та виникнення надзвичайних ситуацій, аварій, катастроф, епідемій, пожеж тощо

З урахуванням проведеної адміністративно-територіальної реформи, станом на 01 січня 2024 р., місцевою автоматизованою системою оповіщення охоплено до 75% населення Вінницької міської територіальної громади.

ДУМКА ГРОМАДСЬКОСТІ

Для максимального залучення громадськості до підготовки Програми комплексного відновлення території Вінницької міської територіальної громади проведено опитування широкого кола респондентів для виявлення проблем та потреб мешканців громади, враховуючи їх інтереси та запити на перспективу¹.

З цією метою, розроблена анкета для опитування мешканців територіальної громади, у тому числі тих, які виїхали за кордон, людей, які навчаються, працюють у громаді, але проживають за її межами, внутрішньо переміщених осіб, різних вікових груп, соціальних статусів. Анкета включає 11 питань з варіантами відповідей та відкритою можливістю для респондента висловити своє бачення тієї чи іншої проблеми.

Питання анкети стосувались чинників, які були вирішальними у рішенні залишитись/повернутись/чи не повертатись у громаду під час дії воєнного стану; чинників, які є важливими для добробуту та життєвого комфорту в громаді; пріоритетних напрямків діяльності; сильних сторін громади.

Інформація про проведення опитування розміщена у офіційному телеграм-каналі Вінницької міської ради, на офіційній фейсбук та інстаграм сторінках Департаменту відновлення та розвитку Вінницької міської ради, у Прозорому офісі по вул. Соборна, 59 та HUB «Місто змістів» по вул. Григорія Сковороди, 11. Новина про проведення опитування має 25 500 переглядів, у опитуванні взяли участь 921 особа, з яких 22,9% - внутрішньо переміщені особи; 3,1% опитаних – до 17 років, 33,2% – 18-35 років; 53% – 36-59 років, та 10,7 % – старше 60 років. Серед опитаних респондентів 82,4 % – мають вищу освіту, 11,2 % – мають середню спеціальну освіту, 3,6 % – загальну середню освіту та 2,8 % – незакінчену середню.

На думку опитаних, пріоритетними напрямками діяльності² є: безпека (допомога ЗСУ, наявність укриттів, захист критичної інфраструктури) – 89,6% опитаних; розвиток промисловості (сприятливі умови для ведення бізнесу, нові робочі місця) – 43,9 % опитаних; якісна інфраструктура (електро-, водо-, тепlopостачання, дороги, громадський транспорт, благоустрій, тощо) – 40,2 %; комфортне середовище для усіх (дітей, молоді, осіб з інвалідністю, пенсіонерів, тощо) – 35,5 %; екологія (зменшення викидів, альтернативні джерела енергії, поводження з відходами, озеленення, тощо) – 25,9 %; розвиток агросектору – 20,6 % та інше – 4,6 %.

Детальний аналіз результатів опитування у додатку 6.



¹ Відповідно до вимог постанови КМУ від 14 жовтня 2022 р. № 1159 «Про затвердження Порядку розроблення, проведення громадського обговорення, погодження програм комплексного відновлення області, території територіальної громади (її частини) та внесення змін до них» невід'ємною складовою при підготовці Програми комплексного відновлення території територіальної громади є залучення громадськості.

² питання з можливістю обирати кілька відповідей.

SWOT - АНАЛІЗ

Представлена інформація дозволяє оцінити слабкі та сильні сторони громади та визначити першочергові заходи з відновлення.

Сильні сторони	Слабкі сторони
✓ Активна громада	✓ Недостатність внутрішнього фінансового ресурсу для сталого розвитку громади
✓ Вигідне географічне розташування (клімат, логістика)	✓ Зростання навантаження на бюджет громади
✓ Природні ландшафти, водні об'єкти та рекреаційні зони	✓ Наявність не розв'язаних екологічних проблем
✓ Позитивний імідж та високі позиції міста у рейтингах	✓ Якість питної води
✓ Високі стандарти якості публічних послуг	✓ Недостатній рівень впровадження інклюзії
✓ Сталий економічний розвиток громади протягом останнього десятиліття	✓ Нерівномірний розвиток території громади
✓ Сприятливий клімат для релокації бізнесу	✓ Неактуалізована та несинхронізована містобудівна документація
✓ Співпраця та довіра з бізнес-середовищем	✓ Велика частка невнесених в ДЗК земель державної власності
✓ Майданчики для промислового розвитку (індустріальні парки)	✓ Недостатність впровадження альтернативних джерел енергії
✓ Потужна галузь харчової промисловості	✓ Відсутність енергетичного паспорту громади
✓ Розвинутий IT-сектор та цифрові технології в управлінні містом	✓ Недостатній резерв енергетичних потужностей для розвитку громади
✓ Широкий спектр медичних послуг	✓ Недостатні темпи модернізації та висока енергоємність підприємств
✓ Потужна науково-освітня галузь	✓ Невисокі темпи відновлення браунфілдів
✓ Громадський транспорт	✓ Велика кількість об'єктів фізичного оточення, що потребують реконструкції та модернізації
✓ Історія та культурний спадок	✓ Невідповідність системи надання медичних послуг зростаючим запитам населення і викликам, пов'язаним із війною
✓ Чітка візія з розвитку туризму	✓ Перевантаження закладів дошкільної та середньої освіти
✓ Міжнародні зв'язки (міста побратими, міста партнери)	✓ Посилення проблем самореалізації сучасної молоді
	✓ Низький рівень цифрової грамотності жителів
	✓ Недостатній розвиток туристичної інфраструктури

Можливості	Загрози
✓ Інтеграція ВПО у процеси соціально-економічного розвитку Вінницької громади	✓ Воєнний стан та продовження збройної агресії російської федерації проти України
✓ Залучення жителів та громадськості до розвитку громади	✓ Негативна динаміка демографічних процесів
✓ Формування сталого екологічного середовища	✓ Руйнування об'єднаної енергетичної системи та об'єктів генерації України
✓ Розвиток наявних, створення нових індустріальних парків і промислових зон, відновлення браунфілдів	✓ Глобальні зміни клімату
✓ Розвиток агропромислового сектору (інновації, кластери, підприємництво)	✓ Забруднення довкілля
✓ Створення продукції з доданою вартістю (глибока переробка)	✓ Надмірне накопичення відходів
✓ Релоковані підприємства	✓ Економічна криза в Україні
✓ Утилізація відходів шляхом переробки	✓ Підвищення частки тіньового сектора в економіці
✓ Підвищення рівня енергоефективності та впровадження ВДЕ	✓ Зниження рівня економічної та політичної активності громадськості, у зв'язку з війною
✓ Модернізація інфраструктури	✓ Зниження рівня життя громадян
✓ Розвиток доступності громадського транспорту	✓ Приведення тарифів на житлово-комунальні послуги до рівня економічно-обґрунтованих без передбачення відповідної системи субсидіювання
✓ Розширення міжнародної співпраці та промоції громади на міжнародному рівні	✓ Залежність міста від державного бюджету в питаннях надання освітніх, медичних, культурних, соціальних послуг
✓ Використання переваг євроінтеграції	✓ Потенційні конфлікти у системі приватних, громадських інтересів та інтересів територіальних громад
✓ Співпраця з суміжними громадами	✓ Наростаюча автомобілізація та навантаження на дорожню інфраструктуру громади
✓ Залучення небюджетних ресурсів	✓ Навантаження на соціальну та інженерну інфраструктуру громади через інтенсивну розбудову сусідніх громад
✓ Використання потенціалу ЗВО, закладів професійно-технічної освіти	
✓ Створення нових публічних просторів	
✓ Формування єдиного інформаційного простору громади	
✓ Розвиток туристичних маршрутів	

СТРАТЕГІЧНІ, ОПЕРАТИВНІ ЦІЛІ КОМПЛЕКСНОГО ВІДНОВЛЕННЯ ТЕРИТОРІЇ ВІННИЦЬКОЇ МІСЬКОЇ ТЕРИТОРІАЛЬНОЇ ГРОМАДИ

З огляду на виклики сьогодення та вплив війни, думку громадськості, опираючись на проєкт змін до Державної Стратегії регіонального розвитку на 2021-2027 роки та Стратегію 3.0, зважаючи, та той факт, що ключовими пріоритети формування бюджету Вінницької міської територіальної громади на 2024 рік є: Безпека та оборона, Стійкість, Турбота, сформовано стратегічні та оперативні цілі на період до кінця 2027 року та відповідні завдання до них.

Стратегічна ціль А – БЕЗПЕЧНЕ СЕРЕДОВИЩЕ	
Оперативна ціль	Завдання
A.1. Підвищення обороноздатності	A.1.1. Надання фінансової та матеріальної підтримки суб'єктам забезпечення національної безпеки
	A.1.2. Сприяння будівництву та створення умов для функціонування об'єктів оборонної промисловості на території громади
	A.1.3. Забезпечення підготовки громадян до захисту та реагування на воєнні виклики
A.2. Створення безпекових умов життєдіяльності	A.2.1. Нарощування та задоволення потреб фонду захисних споруд цивільного захисту з урахуванням принципів безбар'єрності
	A.2.2. Удосконалення системи реагування в надзвичайних ситуаціях техногенного та природного характеру
	A.2.3. Забезпечення впровадження та реалізації інженерно-технічних заходів цивільного захисту
A.3. Відновлення пошкодженої та модернізація інфраструктури, зокрема критичної, з урахуванням принципів безбар'єрності, енергоефективності, адаптації до змін клімату та стійкості до безпекових загроз	A.3.1. Забезпечення якісними, безперебійними послугами водопостачання та водовідведення
	A.3.2. Забезпечення енергетичної стійкості громади шляхом сприяння розвитку розподіленої генерації електричної енергії та диверсифікації джерел енергії
	A.3.3. Сприяння модернізації, підвищення енергоефективності та декарбонізації систем теплопостачання
	A.3.4. Комплексне відновлення пошкоджених об'єктів
A.4. Формування згуртованого інформаційно-культурного простору	A.4.1. Створення умов для національно-, військово-патріотичного виховання, зміцнення соціальної згуртованості громадян
	A.4.2. Зміцнення статусу української мови (зокрема жестової), сприяння її розвитку та популяризації, утвердження української національної та громадянської ідентичності
	A.4.3. Реставрація об'єктів культурної спадщини на території громади

Стратегічна ціль В – СТІЙКА ГРОМАДА	
Оперативна ціль	Завдання
В.1. Створення умов для відновлення та розвитку людського капіталу	В.1.1. Забезпечення якості освітніх послуг та підвищення рівня соціальної інтеграції молоді
	В.1.2. Зміна підходів до професійної (професійно-технічної) освіти відповідно до потреб ринку праці
	В.1.3. Сприяння розвитку безперервної освіти протягом життя із забезпеченням принципу гендерної рівності
	В.1.4. Забезпечення розвитку сфери культури, фізичної культури та спорту
	В.1.5. Надання якісних медичних послуг та запровадження системи ментальної реінтеграції та психологічної підтримки жителів
	В.1.6. Посилення заходів медико-соціальної реабілітації постраждалих від війни осіб та створення умов для їх ефективної адаптації та соціально-економічної інтеграції
	В.1.7. Посилення заходів щодо запобігання та протидії домашньому насильству, захисту законних прав та інтересів дітей
В.2. Ефективне використання потенціалу території	В.2.1. Відображення в просторово-планувальних документах природоохоронних принципів, енергоефективності, безбар'єрності
	В.2.2. Налагодження ефективної співпраці з суміжними та іншими громадами
	В.2.3. Активізація логістичних можливостей громади
	В.2.4. Розвиток якісної транспортної інфраструктури громади з інтеграцією в загальнодержавну структуру
	В.2.5. Стимулювання реновації виробничих територій і об'єктів – браунфілдів
	В.2.6. Розширення можливостей для підприємництва на сільських територіях та сприяння розвитку фермерства
	В.2.7. Розвиток і промоція рекреаційно-туристичного потенціалу громади
В.3. Впровадження принципів інноваційної/ зеленої/ циркулярної економіки	В.3.1. Сприяння залученню інвестицій та створенню нових робочих місць
	В.3.2. Сприяння створенню систем інноваційної діяльності (наукові хаби, технопарки, хаби цифрових інновацій, індустріальні парки)
	В.3.3. Стимулювання розвитку альтернативної та відновлювальної енергії
В.4. Досягнення екологічного балансу	В.4.1. Збереження та відновлення навколишнього природного середовища
	В.4.2. Формування єдиного блакитно-зеленого каркасу
	В.4.3. Підвищення ролі екологічних видів транспорту
	В.4.4. Створення єдиної системи управління відходами
	В.4.5. Формування високої екологічної культури жителів громади

Стратегічна ціль С – ТУРБОТЛИВЕ ВРЯДУВАННЯ	
Оперативна ціль	Завдання
С.1. Наближення систем управління до міжнародних стандартів та кращих практик	С.1.1. Впровадження в систему місцевого управління міжнародних стандартів
	С.1.2. Залучення підтримки та ресурсів у рамках міжнародних партнерств
	С.1.3. Впровадження успішних практик, інноваційних технологій для оптимізації процесів управління
С.2. Ефективне публічне управління з урахуванням викликів сьогодення	С.2.1. Забезпечення прозорого та відкритого врядування
	С.2.2. Підвищення рівня партнерських відносин з громадськістю
	С.2.3. Впровадження системи проєктного управління як спосіб реалізації стратегічного, просторового та бюджетного планування
С.3. Доступність муніципального простору	С.3.1. Створення просторових умов з урахуванням особливостей потреб громадян
	С.3.2. Забезпечення рівних можливостей для реалізації прав та отримання публічних послуг
	С.3.3. Забезпечення інклюзивності цифрових сервісів та публічних послуг

ПЛАН РЕАЛІЗАЦІЇ ПРОГРАМИ КОМПЛЕКСНОГО ВІДНОВЛЕННЯ ТЕРИТОРІЇ ВІННИЦЬКОЇ МІСЬКОЇ ТЕРИТОРІАЛЬНОЇ ГРОМАДИ НА 2024 – 2027 РОКИ

Основними оперативними інструментами реалізації завдань Програми є:

- Цільові (галузеві) програми, плани, дорожні карти, проекти, тощо, які здійснюватимуться шляхом фінансування за кошти державного, обласного бюджетів, бюджету громади, інших джерел, не заборонених чинним законодавством;

- Цифрова екосистема DREAM.

Розроблені загальні підходи і пропозиції комплексного відновлення території Вінницької міської територіальної громади на 2024 – 2027 роки, та заходи для їх реалізації наведено у додатку 7.

Одним із інструментів реалізації Програми є План відновлення та розвитку Вінницької міської територіальної громади, який містить понад 100 проектів.

Наразі, загальна вартість реалізації проектів складає орієнтовно 13 млрд грн, яка є не остаточною та буде змінюватись у міру виготовлення проектно-кошторисної документації, часу реалізації проектів, інших об'єктивних чинників.

Джерелами фінансування забезпечення реалізації Плану передбачаються кошти:

- в рамках програм допомоги і грантів Європейського Союзу, урядів іноземних держав, міжнародних організацій;
- донорських установ; інвесторів, у тому числі власних коштів підприємств;
- інших джерел, не заборонених законодавством;
- бюджету громади;
- державного бюджету.

Крім фінансового забезпечення важливим є комплексне залучення матеріально-технічної допомоги, експертів, проведення навчань, досліджень, заходів запозичення досвіду успішних практик спрямованих на реалізацію проектів.

Деякі проєкти відновлення та розвитку громади

КАПІТАЛЬНИЙ РЕМОНТ БУДІВЛІ ПОЧАТКОВОЇ ШКОЛИ КОМУНАЛЬНОГО ЗАКЛАДУ «ВІННИЦЬКИЙ ЛІЦЕЙ №8» З ЕЛЕМЕНТАМИ ВІДНОВЛЕННЯ



ХАРАКТЕРИСТИКА ПРОЄКТУ:

Загальна площа – 1131 м²
Поверховість – 2
Місткість закладу – 363 учні
Вартість проєкту: 680 тис. €
Наявна проєктно-кошторисна документація, що пройшла експертизу
Тривалість будівництва – 6 місяців
Умови впровадження проєкту – публічні інвестиції

РЕАБІЛІТАЦІЙНО-СПОРТИВНИЙ КОМПЛЕКС



ХАРАКТЕРИСТИКА ПРОЄКТУ:

Повноцінна реабілітація, національні та міжнародні змагання, зокрема паралімпійські.
Ігрові види спорту: баскетбол, волейбол, гандбол, міні-футбол, бокс, плавання та ін.
Місткість спортивної арени – до 500 місць.
Вартість проєкту: 6,5 млн €.
Наявна проєктно-кошторисна документація.
Сформована земельна ділянка площею 7 га.
Тривалість будівництва – до 18 місяців.
Умови впровадження проєкту: ДПП/Публічні інвестиції.

БУДІВНИЦТВО СМІТТЕПЕРЕРОБНОГО ЗАВОДУ ТА СТВОРЕННЯ КОМПЛЕКСУ ПО ЗНЕШКОДЖЕННЮ ПОВУТОВИХ ВІДХОДІВ



ХАРАКТЕРИСТИКА ПРОЄКТУ:

Мета проєкту: сортування сміття з видаленням таких фракцій, як папір, деревина, чорні та кольорові метали, синтетичні матеріали та пластмаси.
Зона обслуговування – 12 територіальних громад з населенням 572,8 тис. осіб.
Загальна площа комплексу – 2 га.
Потужність комплексу – 130-180 тис. т/рік.
Потенціал проєкту: виробництво компосту, RDF-палива.
Наявна проєктно-кошторисна документація.
Вартість проєкту: 12,0 млн €.
Умови впровадження проєкту: ДПП/Концесія.





РЕКОНСТРУКЦІЯ КОТЕЛЬНІ



РЕКОНСТРУКЦІЯ ОЧИСНИХ СПОРУД КАНАЛІЗАЦІЇ



РЕКОНСТРУКЦІЯ ТЕПЛОВИХ МЕРЕЖ



СТВОРЕННЯ ЕНЕРГЕТИЧНОГО КОМПЛЕКСУ НА БАЗІ ОСК
ДЛЯ ЦЕНТРАЛІЗОВАНОГО ТЕПЛОПОСТАЧАННЯ М. ВІННИЦІ

БУДІВНИЦТВО АВТОДОРОЖНОГО ШЛЯХОПРОВОДУ ЧЕРЕЗ ЗАЛІЗНИЧНІ КОЛІЇ

ХАРАКТЕРИСТИКА ПРОЄКТУ:

- Пропускна спроможність - 300 авто/год.
- Протяжність дороги - 1126 м.
- Протяжність мостової споруди - 627 м.
- Кількість смуг руху - 4.
- Кількість транспортних розв'язків: в одному рівні - 4, в різних рівнях - 1.
- Загальна площа території - 35,61 га.
- Вартість проєкту: 63,97 млн €.
- Нааявна проєктно-кошторисна документація.
- Умови впровадження проєкту: Публічна інвестиція.

The main image is an aerial view of a highway interchange built over railway tracks. The highway has four lanes and a bridge section. The railway tracks are visible below the highway. An inset photograph in the bottom right corner shows a closer view of the construction site, highlighting the bridge structure and the surrounding area.

Об'єкти природно-заповідного фонду на території громади

Категорії територій та об'єктів природно-заповідного фонду	Назва	Місце розташування	Площа, га	Статус	Характеристика	Міністерство, відомство, в чиєму управлінні знаходиться об'єкт
Заказник	Буго - Деснянський	Стадницький старостинський округ, Михайлівське лісництво - кв.27-34=431 га); Стрижавська с/р - кв.15,17-21,25,26=424 га, Сосонська с/р - кв.16,22-24=198 га	431 (1073)	Загальнозоологічний заказник загальнодержавного значення	Створений у 1974 році. Охороняється лісостеповий ландшафт з водно-болотним комплексом, що є місцем поширення цінної фауни. Водяться: бобер, видра, черепаха болотяна, є велика колонія чаплі сірої (понад 100 гнізд). Насадження дуба звичайного	ДП «Вінницьке лісомисливське господарство»
Пам'ятки природи	Красень дуб	м. Вінниця, біля будинку по вул. Архітектора Артинова, 24	0,01	Ботанічна пам'ятка природи місцевого значення	Красивий екземпляр дуба звичайного віком понад 100 років	МКП «Вінницязеленбуд»
	Дуб велетень	м. Вінниця, вул. Хмельницьке Шосе, 6	0,01	Ботанічна пам'ятка природи місцевого значення	Могутній 300 річний екземпляр дуба звичайного	МКП «Вінницязеленбуд»
	Алея горіха Зібольда	м. Вінниця, вул. Пирогова, від №154 до «Електромережі»	1	Ботанічна пам'ятка природи місцевого значення	Однорядна алея плодоносних дерев рідкісних в області - горіха Зібольда. Є окремі дерева горіха серцелистого	МКП «Вінницязеленбуд»
	Сосна веймутова (8 шт.)	м. Вінниця, вул. Князів Кориатовичів, 106	0,05	Ботанічна пам'ятка природи місцевого значення		МКП «Вінницязеленбуд»
	Алея вікових лип	м. Вінниця, вул. Хмельницьке шосе	3,8 (140)	Ботанічна пам'ятка природи місцевого значення	Дворядна алея могутніх вікових лип з обох сторін дороги, створена в 80-х роках 18ст. солдатами Суворова	Служба автомобільних доріг у Вінницькій обл.
	Дуб Гаврило	м. Вінниця, вул. Оводова, 89	0,01	Ботанічна пам'ятка природи місцевого значення	Віковий екземпляр дуба звичайного, що має історико-культурне, природоохоронне, естетичне, рекреаційне та пізнавальне значення	МКП «Вінницязеленбуд»
	Музей-садиба М. Коцюбинського	м. Вінниця, вул. І. Бевза – пл. М. Коцюбинського	0,6	Комплексна пам'ятка природи місцевого значення	Садиба заснована в 1855р. на території зростають: туя, липи віком понад 250 років, рідкісний тамариск, висаджений М. Коцюбинським, садок з яблунями та грушами	Літературно-меморіальний музей ім. М.М. Коцюбинського

Парки-пам'ятки садово-паркового мистецтва	Ботанічний сад «Поділля»	(м. Вінниця, вул. Пирогова, 155	72	Парк-пам'ятка садово-паркового мистецтва загальнодержавного значення	Визначний ботанічний сад створений на честь 50-річчя Жовтня. На території ботсаду зростає понад 900 видів і форм дерев і чагарників. Особливу цінність мають унікальні асоціації жетсуги, туї гігантської, платану західного, а також лікарські рослини	Вінницький національний аграрний університет, ботанічний сад «Поділля»
	Центральний парк ім. М. Леонтовича	м. Вінниця, вул. Хлібна, 1	30	Парк-пам'ятка садово-паркового мистецтва загальнодержавного значення	Визначний парк культури створений в 1-й половині 19 ст. на основі природної грабової діброви. Насадження парку мають високу декоративність та багатий дендрологічний склад, серед яких є декілька 300-х річних дубів : червоний і каштанolistий, оксамит амурський, сосна веймутова.	КП Вінницької міської ради «Дирекція парків та дозвілля територіальної громади»
	П'ятничанський парк	м. Вінниця, вул. Діонісія Міклера, 32	32	Парк-пам'ятка садово-паркового мистецтва місцевого значення	Красивий ландшафтний парк, заснований в 2-ій половині 19ст. В парку зростає 80 видів дерев і чагарників, в т.ч. – модрина поліська, дуб червоний, берека, катальпа, горіх чорний	КНП «Вінницький обласний клінічний високоспеціалізований ендокринологічний центр»
	Парк ім. О.І. Ющенко	м. Вінниця, вул. Пирогова, 109	15	Парк-пам'ятка садово-паркового мистецтва місцевого значення	Ландшафтний парк, розташований на мальовничому березі р. Південний Буг. Заснований в 1902 році під керівництвом головного лікаря Дорошкевича. В парку – алеї вікових дубів, модрина європейська, дуб червоний, горіх Зібольда, каштан, березовий гай, масив ялини звичайної	КНП «Вінницька обласна психоневрологічна лікарня ім. акад. О.І. Ющенко Вінницької обласної ради»
	Дендрарій лісово-дослідної станції	м. Вінниця, вул. Праведників світу, 39	5,8	Парк-пам'ятка садово-паркового мистецтва місцевого значення	Створений в 1958-1959 роках, тут висаджений набір цінних видів дерев і чагарників (160 видів), в т.ч. – велика колекція горіхів: Зібольда, серцевидний, чорний, гіркорі, маньчжурський	ДП «Вінницька лісова науково-дослідна станція»
	Музей-садиба М.І. Пирогова	м. Вінниця, вул. Пирогова, 155	18,7	Парк-пам'ятка садово-паркового мистецтва місцевого значення	Музей складається з будинку вченого, музею-аптеки, парку та яблуневого саду. Липова алея 300 річного віку, 2 величезні ялини, посаджені в 1862 році самим Пироговим. Є бузкова алея	Музей М.І.Пирогова

Додаток 2

Розроблена містобудівна і землевпорядна документація

Назва містобудівної та землевпорядної документації	Рік розробки	Наявність електронної копії
Містобудівна документація регіонального рівня		
Схема планування території Вінницької області	2008	
Містобудівна документація на місцевому рівні		
Генеральні плани		
Генеральний план м. Вінниці	2007 (зі змінами в 2013)	паперовий та електронний
Генеральний план смт. Десна	2016	паперовий та електронний
Генеральний план с. Великі Крушлинці	2017	паперовий та електронний
Генеральний план с. Малі Крушлинці	2018	паперовий та електронний
Генеральний план с. Гавришівка	2018	паперовий та електронний
Генеральний план с. Щітки	2020	паперовий та електронний
Генеральний план с. Вінницькі Хутори	2017	паперовий та електронний
Плани зонування		
План зонування м. Вінниці	2008 (останні зміни в 2021)	паперовий та електронний
План зонування смт. Десна	2016	паперовий та електронний
План зонування с. Великі Крушлинці	2017	паперовий та електронний
План зонування с. Малі Крушлинці	2018	паперовий та електронний
План зонування с. Гавришівка	2018	паперовий та електронний
План зонування с. Щітки	2020	паперовий та електронний
План зонування с. Вінницькі Хутори	2017	паперовий
Детальні плани територій		
ПДП району вул. Скалецького-Пирогова	2002	паперовий
Проект планування території району набережної вул. Свердлова в м.Вінниця	2005р. (скасовано 2012)	паперовий
Проект детального планування VIII кварталу в житловому районі «Поділля» та коригування району по вул. Пирогова-Скалецького в м. Вінниця. (Пояснювальна записка. Том 1. Пояснювальна записка. Том 2)	2012 (зі змінами 2013)	паперовий
Проект детального планування забудови групи житлових будинків в межах військового містечка №1 по вул. Червоноармійській, 23	2006	паперовий

Проект детального планування житлового кварталу «Калічанський яр». (Том2. Графічні матеріали Том 1. Пояснювальна записка)	2007р. (скасовано 2012)	паперовий
Проект детального планування житлового району «Східний» по вул. Чехова-Немирівське шосе в м.Вінниці. (Графічні матеріали. Том 1 Графічні матеріали. Том 2.)	2008	паперовий
Детальний план території по вулиці Чорновола (півострів «Бригантіна»), та Лівобережної частини набережної від вулиці Чорновола до центрального мосту через р. Південний Буг	2012	паперовий
Коригування проекту детального планування житлового району «Поділля» та VIII кварталу в районі вул. Пирогова – Р. Скалецького м. Вінниці	2012 (зміни 2013)	паперовий
Детальний план території в районі ставу «Поділля», обмеженої вулицями Стахурського-пр. Юності-Барське шосе-лівий берег озера «Став Поділля»	2013	паперовий
Детальний план території кварталу обмеженого вулицями Північна, Гонти, існуючою житловою забудовою	2014	паперовий
Детальний план території кварталу, обмеженого вулицями В. Порика, Квятека, Хмельницьке шосе, Барське шосе, Воїнів Інтернаціоналістів	2014	паперовий
Детальний план території парку «Дружби народів» (так в рішенні на дозвіл), Концепція організації простору парку «Дружби народів» у м. Вінниці (в рішенні про затвердження) в архіві - Проект планування території парку «Дружби народів» (концепція функціонального зонування парку))	2014	паперовий
Детальний план території по вул. Р.Скалецького, на відрізку від вул. Пирогова до р. Південний Буг (парна сторона)	2014	паперовий
Детальний план території обмеженої вулицями Д. Нечая, Щорса, Покришкіна	2015	паперовий
Детальний план території обмеженої вулицями Революційна, Костянтиновича, Хмельницьке шосе, Шевченка	2015	паперовий
Детальний план території обмеженої вулицями К.Маркса, пров. К.Маркса, залізничними під'їзними шляхами	2015	паперовий
Детальний план території обмеженої вулицею Келецька, проектною вулицею Калнишевського, територією заводу «Кристал»	2015	паперовий
Детальний план території обмеженої вулицями Ватутіна, Уборевича, та територією ПО «Вінницька обласна універсальна торгова база»	2015	паперовий
Детальний план території обмеженої вулицями Кірова, Червоноармійська, Некрасова, Фрунзе	2015	паперовий
Детальний план території кварталу обмеженого межею міста та вул. Хмельницьке шосе, для будівництва «Вінницького регіонального клінічного лікувально-діагностичного центру серцево-судинної патології	2015	паперовий
Детальний план території кварталу обмеженого Сабарівським шосе, шосе на с. Шкуринці, проектною об'їзною дорогою	2016	паперовий

Детальний план території кварталу обмеженого вулицями Некрасова, Фрунзе, Кірова, Червоних курсантів	2016	паперовий та електронний
Детальний план частин території, яка включена в межі м.Вінниця за рахунок Вінницько-Хутірської сільської ради в районі мікрорайону «Східний»» (1 етап, 1 черги)	2016	паперовий та електронний
Детальний план частини території, яка ввійшла в межі м.Вінниця за рахунок Лука-Мелешківської сільської ради (територія відпрацьованого глиняного кар`єру)	2016	паперовий та електронний
Детальний план частини території, яка включена в межі м. Вінниця за рахунок Вінницько-Хутірської сільської ради в районі мікрорайону «Східний» (2 етап 1 черги)	2017	паперовий та електронний
Детальний план території будівництва житлово-громадського комплексу по вул. І. Богуна №27а в м. Вінниця	2018	паперовий та електронний
Детальний план території Вінницького індустріального парку по вул. Немирівське шосе в м. Вінниці (земельна ділянка 213, кадастровий номер 0510100000:01:059:0071)	2018	паперовий та електронний
Детальний план території в межах вулиць Черняховського – Карбишева в м. Вінниця	2018	паперовий та електронний
Детальний план території обмеженої вул. Київська, вул. Ширшова, вул. Стеценко, вул. Бевза в м. Вінниця	2018	паперовий та електронний
Детальний план території Лука - Мелешківської сільської ради, яка увійшла у межі м. Вінниці (вздовж вул. Д. Нечая, на відрізку від вул. І. Федорова до вул. Чапельської)	2018	паперовий та електронний
Детальний план території між вул. Професора Шульги та вул. Юківка в м. Вінниця	2018	паперовий та електронний
Детальний план території забудови території X мікрорайону в м. Вінниці	2019	паперовий та електронний
Детальний план території, обмеженої вулицями Ватутіна, Чехова, Проектною 12, Проектною 16 та південною притокою річки Тяжилівка в м. Вінниця» (1 черга)	2019	паперовий та електронний
Детальний план території «Будівництво шляхопроводу від вулиці Батозька до вулиці Максима Шимка»	2019	паперовий та електронний
Детальний план території обмеженої вулицями Барське шосе, Юзвинська, Гніванське шосе та першою лінією садибної забудови	2019	паперовий та електронний
Детальний план «Група житлових будинків по вул. С. Зулінського в м. Вінниця»	2019	паперовий та електронний
Проект внесення змін до детального плану території Вінницького індустріального парку по вул. Немирівське шосе в м.Вінниця	2019	паперовий та електронний
Проект внесення змін до детального плану території кварталу обмеженого вулицями Некрасова, Академіка Янгеля (Фрунзе), Батозька (Кірова), Героїв Крут (Червоних курсантів)	2019	паперовий та електронний
Детальний план території, обмеженої вулицями Князів Коріатовичів, М. Оводова та річкою П. Буг	2020	паперовий та електронний
Детальний план території, обмеженої вулицею Академіка Янгеля, площею Привокзальною, залізничними коліями та межею промислових територій в створі вул. Євгенія Пікуса	2020	паперовий та електронний

Детальний план території, обмеженої вулицями Немирівське шосе, Черкаське шосе, залізничною колією та існуючою житловою забудовою	2020	паперовий та електронний
Детальний план території, обмеженої вулицями Князів Коріатовичів, Соборною, Миколи Оводова та річкою Південний Буг	2021	паперовий та електронний
Детальний план території вздовж вулиці Ватутіна до розв'язки на Житомирському шосе, обмеженої вул. Гонти, вул. Ватутіна, проектною вулицею (відповідно до Генерального плану) та дорогою в створі ділянки (0520687300:03:005:0223)	2021	паперовий та електронний
Детальний план території обмеженої вулицями Комарова, Академічна, Алли Горської та 4-м провулком Комарова	2021	паперовий та електронний
Детальний план території кварталу обмеженого вулицями Євгена Патона, Добролюбова, Салтикова-Щедріна, пров. О.Кошевого	2021	паперовий та електронний
Детальний план території, обмеженої вулицями Ватутіна, Чехова, Проектною 12, Проектною 16 та південною притокою річки Тяжилівка в м. Вінниця (2 ЧЕРГА)	2021	паперовий та електронний
Детальний план території будівництва комплексу промтоварних та продовольчих торгово-розподільчих складів на земельній ділянці площею 4,9038 (кадастровий номер 0520681000:01:001:0409) на території Вінницької міської територіальної громади Вінницького району Вінницької області, за межами населеного пункту	2021	паперовий та електронний
Проект внесення змін до детального плану території кварталу обмеженого Сабарівським шосе, шосе на с. Шкуринці, проектною об'їзною дорогою	2021	паперовий та електронний
Детальний план території обмеженої вулицями Гонти, Айвазовського та межею промислових територій (проектна дорога)	2022	паперовий та електронний
Коригування детального плану забудови території X мікрорайону в м. Вінниця	2022	паперовий та електронний
Детальний план території обмеженої вулицями Князів Коріатовичів, Родіона Скалецького, р. Південний Буг та Вишенька в м. Вінниця» (1 черга)	2022	паперовий та електронний
Детальний план території кварталу обмеженого вул. Привокзальна, пров. Брацлавським, територією кладовища, річкою Вінничка в м. Вінниця	2022	паперовий та електронний
Детальний план території вздовж вул. Юзвинської між Барським шосе та вул. А. Шептицького	2022	паперовий та електронний
- Проект внесення змін до детального плану території кварталу обмеженого Сабарівським шосе, шосе на с. Шкуринці, проектною об'їзною дорогою	2022	паперовий та електронний
Детальний план території, обмеженої Барським шосе, Хмельницьким шосе, Львівським шосе та межею міста Вінниця	2022	паперовий та електронний
Детальний план території, обмеженої вулицями Чорновола, Київська, площею Героїв Чорнобиля, річкою Південний Буг	2022	паперовий та електронний
Проект внесення змін до детального плану «Група житлових будинків по вул. С. Зулінського в м. Вінниця»	2022	
Детальний план території, обмеженої вулицями Пирогова, Гніванське шосе, Сонячна, 2-м пров. Комарова та	2023	

земельною ділянкою з кадастровим номером 0520680200:06:001:0008 в м. Вінниці		
Детальний план території, обмеженої вулицями Замостянська, Острозького, Володимира Винниченка, Івана Бєвза, проспектом Коцюбинського в м. Вінниці	2023	
Детальний план території, обмеженої вулицею Проектною №16, межею земельної ділянки з кадастровим номером 0510100000:01:059:0091, Проектною вулицею №15 та південною притокою річки Тяжилівка	2023	
Детальний план території кварталу сформованого автошляхом регіонального значення Р33, межею земельної ділянки 0520681000:01:008:0066, лісосмугою та автошляхом регіонального значення Е50	2023	
Детальний план території обмеженої вулицями І. Богуна, Руданського, річкою Південний Буг та річкою П'ятничанка	2023	
Детальний план території обмеженої автошляхом категорійного значення М 30, ставком та вулицею Миру в с. Щітки	2023	
Детальний план території, обмеженої вулицями Гонти, Енергетична, Айвазовського та в створі земельної ділянки з кадастровим номером 0520655900:07:017:0132	2024	
Детальний план території, обмеженої вулицями Брацлавська, Привокзальна, Шмідта, Євгена Пікуса, Короленко та залізничними коліями в м. Вінниця	2024	
Ортофотоплан М 1:10000	2020	електронний
Топографічний план м. Вінниця в М1:2000	2021	паперовий та електронний
Топографічний план смт. Десна в М1:2000	2014	електронний
Топографічний план с.Вінницькі Хутори в М1:2000	2018	електронний
Топографічний план с. Гавришівка в М1:2000	2018	електронний
Топографічний план с. Великі Крушлинці в М1:2000	2018	паперовий та електронний
Топографічний план с. Малі Крушлинці в М1:2000	2015	паперовий та електронний
Топографічний план с. Щітки в М1:2000	2013	паперовий та електронний
Топографічний план с. Писарівка в М1:2000	2013	електронний
Топографічний план с. Стадниця в М1:2000	2018	паперовий та електронний

Пам'ятки культурної спадщини

За видом	Списково		Всього	Документально		Всього	Рекомендовані ІАОП 2019	Занесені до Державного реєстру		Всього
	Національні	Місцеві		Національні	Місцеві			Національні	Місцеві	
Археологічні	0	7	7	1	11	12	11	1	1	2
Історичні	0	45	45	4	55	59	8	3	0	3
Монументального мистецтва	0	9	9	1	7	8	2	1	0	1
Архітектурні	15	113	128	15	119	134	43	0	8	8
Містобудування										
Садово-паркового мистецтва	2	4	6	3	11	14	1	2	4	6
Ландшафтні	0	6	6	0	18	18	0	0	6	6
Науки і техніки	0	0	0	0	0	0	2	0	0	0
Всього:	17	184	201	24	221	245	67	7	19	26

Основні економіко-визначальні промислові підприємства Вінницької міської територіальної громади¹

Підприємство	Основний вид діяльності	Середньооблікова кількість штатних працівників	Середньомісячна заробітна плата штатних працівників, грн	Обсяг реалізованої продукції за 2023 рік, тис. грн	Надходження по платі за землю за 2023 рік, тис. грн	Надходження по податку на доходи фізичних осіб, тис. грн	
						всього	до бюджету ВМТГ
ПрАТ «Вінницький олійножировий комбінат»	виробництво олії та тваринних жирів	693	21 365	1 801 010	2 713	31 456	20 132
ТОВ «Грін кул»	виробництво промислового холодильного та вентиляційного устаткування	842	18 109	2 098 276	0	25 069	16 044
ПрАТ «Вінницька кондитерська фабрика»	виробництво какао, шоколаду та цукрових кондитерських виробів	1 879	54 500,32	2 600 930,00	4 376	213 764	136 809
ТОВ «Агрона фрукт Україна»	інші види перероблення та консервування фруктів і овочів	278	40 923,50	1 230 130,4	1 760	24 884	15 926
ПРАТ «ВМЗ «Рошен»	перероблення молока, виробництво масла та сиру	225	49 066	4 206 847	470	24 056	15 396
ТОВ «Ді енд Ай еволюшн»	виробництво олії та тваринних жирів	66	36 228,36	5 098 502,5	0	4 561	2 919
СП ТОВ «Сперко Україна»	виробництво фармацевтичних препаратів і матеріалів	299	37 410	1 253 831	242	17 625	11 280

¹ Інформація станом на 31.12.2023 року

Індустріальні парки на території Вінницької міської територіальної громади

Назва	Рік створення	Ініціатор	Розмір земельної ділянки	Утворено на строк	Керуюча компанія	Додаткова інформація
Вінницький індустріальний парк	2016	Вінницька міська рада	35,7324 га	30 років	ТОВ «Юпарк»	<p>ТОВ «Юпарк» планує створити перший в Україні унікальний Volia Agri-Food Park Vinnytsia (промисловий технопарк).</p> <p>Volia Agri-Food Park Vinnytsia планує надавати міжнародним та українським компаніям харчової промисловості готові рішення для релокації та масштабування бізнесу. Загальна вартість проекту оцінюється у 3 млрд грн. Парк планують побудувати до кінця 2027 року. Він забезпечить робочі місця для близько 2 тис. працівників та спеціалізуватиметься на виробництві проміжної та кінцевої продукції харчової промисловості, наданні спеціалізованих послуг, проведенні досліджень та розробок в агрохарчовій сфері. Інфраструктура та сервісні можливості Volia Agri-Food Park Vinnytsia забезпечать ідеальне середовище для усього ланцюжка створення цінності резидентів – від ідеї до продажу готового продукту, включаючи: дослідження та інновації; розробку рецептур та створення нових продуктів; тестування та вдосконалення продукту; серійне виробництво; складську та транспортну логістику; сертифікацію продукції; організацію продажів та розвиток експортного потенціалу</p> <p>Передбачається, що Вінницький індустріальний парк стане промисловою територією, де виробники сільськогосподарської продукції будуть забезпечені матеріально-технічною базою для її глибокої переробки, зберігання, транспортування та реалізації.</p> <p>Групою компаній KNESS ініційовано створення на території індустріальних парків комплексної системи енергозабезпечення – Малої системи розподілу енергозабезпечення. Реалізація даного проекту дозволить вирішити питання енергозабезпечення індустріальних парків, що в подальшому може стати поштовхом для розвитку усієї мережі вітчизняних індустріальних парків. Група компаній KNESS планує інвестувати 10 млн євро в енергетичну інфраструктуру.</p>
Індустріальний парк «Вінницький кластер холодильного машинобудування»	2017	Вінницька міська рада та ПрАТ «Українська пивна компанія»	19,2676 га (8,4176 га – комунальна власність; 10,85 га – приватна власність)	30 років	ТОВ «Промислово-інвестиційна компанія»	<p>Перше підприємство, яке запрацювало на території індустріального парку «Вінницький кластер холодильного машинобудування» - ТОВ «Грін Кул» - один з найбільших виробників промислового холодильного обладнання в Східній Європі. Підприємство співпрацює із такими всесвітньо відомими компаніями як Coca-Cola, Carlsberg, Heineken, Nestle.</p> <p>Наразі на підприємстві працює 900 осіб.</p> <p>У 2024 році планують почати будівництво II черги заводу.</p>

Індустріальний парк «Вінтер Спорт»	2019	ТОВ «Хед Вінниця»	25 га	50 років	ТОВ «Хед Україна»	Незважаючи на введення воєнного стану на території України компанія HEAD Group не відмовився від власних планів щодо будівництва заводу з виробництва спорядження для зимових видів спорту на території індустріального парку «Вінтер Спорт». Наразі усі будівельні роботи законсервовано у зв'язку з загрозою безпеки для іноземного інженерного персоналу, що повинен був проводити пуско-налагоджувальні роботи виробничих потужностей. Очікується, що компанія «HEAD» працевлаштує близько 1200 осіб : починаючи від працівників простих професій (монтажних, логістичних), технічних фахівців, здатних налаштувати і підтримувати механізми і роботів, а також управлінський та адміністративний персонал.
Індустріальний парк «ВінІндастрі»	2022	МКП «Вінницький фонд муніципальних інвестицій»	13,086 га	30 років	МКП «Вінницький фонд муніципальних інвестицій»	<p>Враховуючи перспективність ділянки спостерігається висока зацікавленість серед інвесторів індустріального парку «ВінІндастрі». Підписано договори про здійснення господарської діяльності в межах індустріального парку та суборенди земельних ділянок з:</p> <p>ТОВ «Смарт лайн» - планує розмістити виробництво обладнання для порошкового фарбування металовиробів, а саме автоматичних ліній порошкового фарбування, автоматизованих камер з пістолетами-напилювачами, ліній попередньої підготовки, конвеєрних систем, печей полімеризації, гальванічного обладнання, допоміжного обладнання тощо. Планується створити 120 нових робочих місць.</p> <p>ТОВ «Візарді» - планує розмістити виробництво з металообробки в галузі будівництва і сільського господарства. Планується створити 120 нових робочих місць.</p> <p>ТОВ «БадМ» - один з провідних дистриб'юторів на фармацевтичному ринку України, має намір побудувати новий фармацевтично-логістичний хаб, створивши 250 нових робочих місць.</p> <p>ТОВ «Смарт лайн», ТОВ «Візарді» розпочали будівництво власних заводів, перші черги яких заплановано ввести в дію у 2024 році. ТОВ «БадМ» у 2024 році розпочав підготовчі роботи до здійснення будівництва.</p> <p>Крім того підписано меморандум з 4 учасником ІП «ВінІндастрі» - ТОВ «Файєрвуд» працює у сфері машинобудування та легкої промисловості. В індустріальному парку планують налаштувати виробництво поліпропіленової тканини з подальшою переробкою в контейнери типу «біг-бег», а також виробництво ліній обладнання для виготовлення альтернативних видів палива гранул-брикетів. Планується створити 200 нових робочих місць.</p> <p>Загалом, згідно планів інвесторів, на території індустріального парку «ВінІндастрі» планується створити близько 700 нових робочих місць з високим рівнем заробітної плати.</p>

Аналіз результатів опитування

Відповідно до вимог постанови КМУ від 14 жовтня 2022 р. № 1159 «Про затвердження Порядку розроблення, проведення громадського обговорення, погодження програм комплексного відновлення області, території територіальної громади (її частини) та внесення змін до них» невід’ємною складовою при підготовці Програми комплексного відновлення території територіальної громади є залучення громадськості.

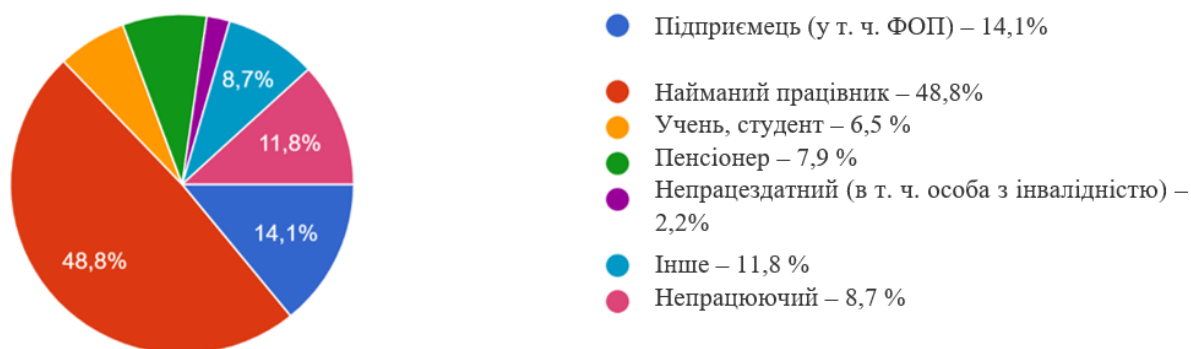
Для максимального залучення громадськості до підготовки Програми комплексного відновлення території Вінницької міської територіальної громади проведено опитування широкого кола респондентів для виявлення проблем та потреб мешканців громади, враховуючи їх інтереси та запити на перспективу.

З цією метою, розроблена анкета для опитування мешканців територіальної громади, у тому числі тих, які виїхали за кордон, людей, які навчаються, працюють у громаді, але проживають за її межами, внутрішньо переміщених осіб, різних вікових груп, соціальних статусів. Анкета включає 11 питань з варіантами відповідей та відкритою можливістю для респондента висловити своє бачення тієї чи іншої проблеми.

Питання анкети стосувались чинників, які були вирішальними у рішенні залишитись/повернутись/чи не повертатись у громаду під час дії воєнного стану; чинників, які є важливими для добробуту та життєвого комфорту в громаді; пріоритетних напрямків діяльності; сильних сторін громади.

Інформація про проведення опитування розміщена у офіційному телеграм-каналі Вінницької міської ради, на офіційній фейсбук та інстаграм сторінках Департаменту відновлення та розвитку Вінницької міської ради, у Прозорому офісі по вул. Соборна, 59 та НУВ «Місто змістів» по вул. Григорія Сковороди, 11. Новина про проведення опитування має 25 200 переглядів, в опитуванні взяли участь 921 особа, з яких 22,9% - внутрішньо переміщені особи; 3,1% опитаних – до 17 років, 33,2% – 18-35 років; 53% – 36-59 років, та 10,7% – старше 60 років. Серед опитаних респондентів 82,4% – мають вищу освіту, 11,2% – мають середню спеціальну освіту, 3,6% – загальну середню освіту та 2,8% – незакінчену середню.

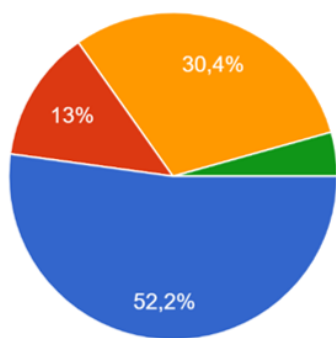
На питання «Ваш соціальний статус до початку війни (якщо Ви виїхали) та наразі, якщо Ви залишились/повернулись:» отримали такі відповіді:



Серед опитаних 83,7% – залишались в громаді та не виїжджали за межі країни від початку дії воєнного стану, 11,1% – виїжджали за межі країни, але повернулись, 1,6% – виїжджали за межі країни і сподіваються повернутись, 0,9% – виїжджали за межі країни і не планують повертатись, 2,7% – приїхали в громаду, як більш безпечне місце.

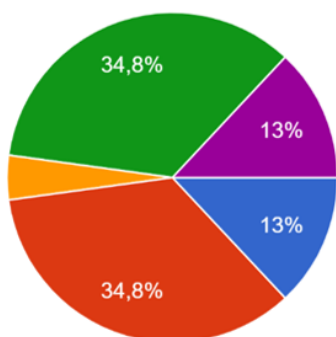
Питання для осіб, які наразі перебувають за кордоном та для осіб, які перебувають у громаді дещо відрізняються.

Тому, від осіб, які наразі залишаються за кордоном, на питання «Які фактори впливають на Ваше рішення наразі залишатись за кордоном?» отримали такі відповіді (23 відповіді):



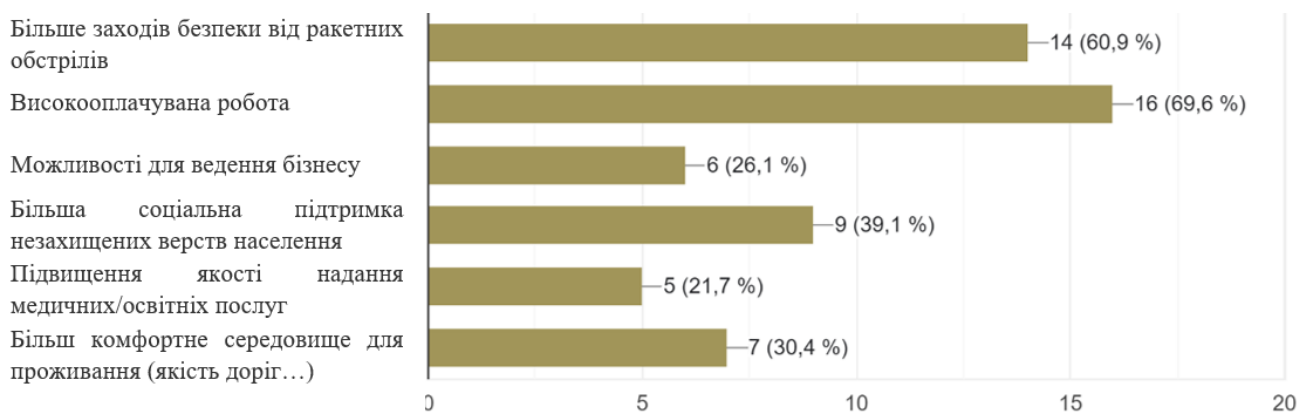
- Безпека особиста/родини – 52,2%
- Сімейні обставини – 13%
- Фінансові можливості/перспективи – 30,4%
- Комфортні умови – 4,3%

На питання «Які фактори впливають на Ваше рішення щодо повернення в громаду під час дії воєнного стану?» отримали такі відповіді (23 відповіді):

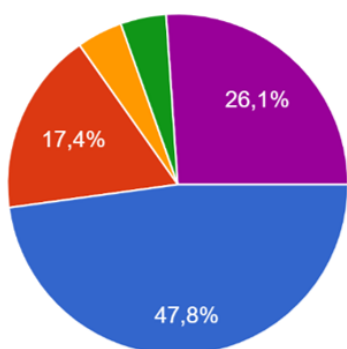


- сімейні обставини
- безпека особиста/родини
- обов'язки громадянина
- мені добре в Україні/в громаді
- економічні можливості

На питання «Які умови Ви вважаєте найбільш необхідними для того, щоб Ви могли повернутись додому та успішно адаптуватися в громаді під час дії воєнного стану?» отримали такі відповіді (23 відповіді) (можливість обирати кілька варіантів):



На питання «На Вашу думку, яка сильна сторона громади?» отримали такі відповіді (23 відповіді):



- Мешканці громади
- Природне середовище/географічне положення
- Місцеві підприємства і підприємці/виробництво та переробка – 4,3%
- Земельні ділянки для інвестицій/сільського господарства – 4,3%
- Розвинена інфраструктура

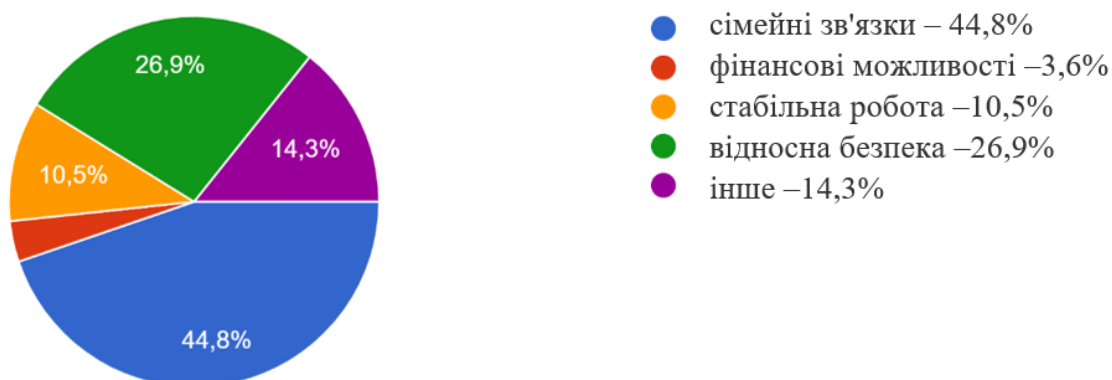
На відкрите питання (відповідати не обов'язково) «Які ресурси чи підтримку Ви б хотіли отримати для полегшення Вашого повернення та адаптації в громаду під час дії воєнного стану?» отримали 13 відповідей.

Опитані зазначають, що умовою повернення є наявність високооплачуваної роботи, заходи безпеки, для можливості навчання дітей, зменшення рівня корупції в країні.

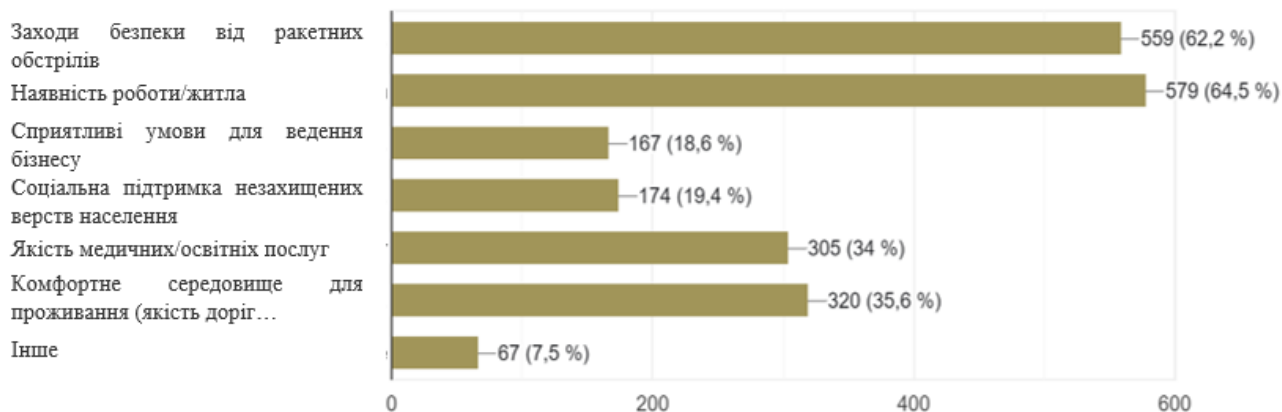
На відкрите питання (відповідати не обов'язково) «Ваші ідеї та побажання для громади:» отримали 12 відповідей.

Спостерігається думка, що необхідно направити усі зусилля на боротьбу з ворогом, як зовнішнім – агресора, так і внутрішнім – корупцією.

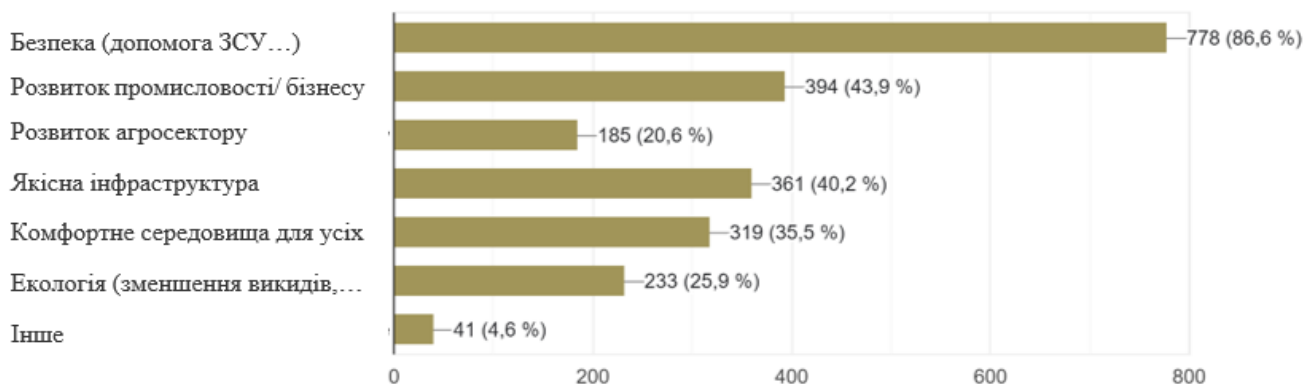
Особам, які наразі мешкають, навчаються, працюють в громаді, поставили питання «Які чинники були вирішальними для Вас у рішенні залишитись/повернутись/приїхати в громаду під час дії воєнного стану?» та отримали такі відповіді (898 відповідей):



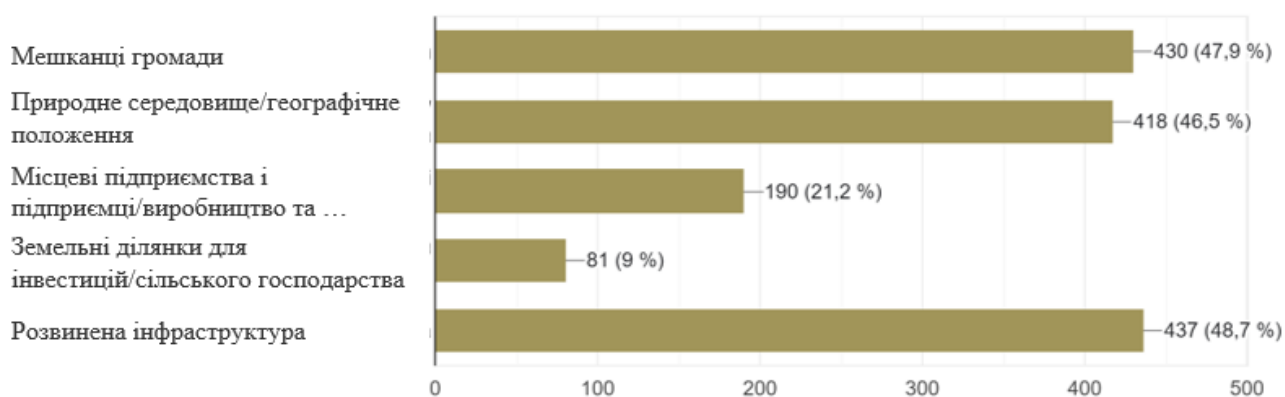
На питання «Які умови Ви вважаєте найбільш важливими для Вашого життя в громаді під час дії воєнного стану?» отримали такі відповіді (898 відповідей) (можливість обирати кілька варіантів):



На думку опитаних, пріоритетними напрямками діяльності є (898 відповідей) (можливість обирати кілька варіантів):



На питання «На Вашу думку, яка сильна сторона громади?» отримали такі відповіді (898 відповідей) (можливість обирати кілька варіантів):



На відкрите питання (відповідати не обов'язково) «Які ресурси чи підтримку Ви вважаєте найбільш необхідними для покращення умов Вашого проживання в громаді під час дії воєнного стану?» отримали 467 відповідей.

123 відповіді, або 26,3% вважають, що усі ресурси та зусилля варто зосередити на допомогу армії. Кілька відповідей:

«Допомога ЗСУ, тому що якщо не будемо допомагати тому і не буде нас і Вінниці такої яка вона є...»

«Найважливішим наразі є підтримка ЗСУ, тобто більше 50% місцевих податків має йти виключно на потреби Збройних сил України! Лише це є наразі життєво необхідним для громади!»

«На першому місці — АДРЕСНА допомога окремим структурним одиницям ЗСУ та самий необхідний ремонт інфраструктури. Допомога в руки обладнанням, з мінімумом посередників, максимально децентралізовано і не зосереджено в одному місці та руках для зменшення розкрадання, складування і простою складованих речей. Так, це непомітна робота для виборців, гарного асфальту не видно, але це головне. Все решта чекає, мешканці це зрозуміють...»

«Всі ресурси громади необхідно 100% направляти на ЗСУ, інфраструктура і розваги мають опуститись на останнє місце пріоритетності.»

Близька 80 відповідей або 17% вважають важливим зосередити зусилля на заходах безпеки: збільшення кількості та якості сховищ, посилення ППО, захист критичної інфраструктури, проведення навчань з тактичної медицини, тощо. Кілька відповідей:

«На час воєнного стану надзвичайно важливо піклуватися про захист міста та оборону області. Але не потрібно забувати про мешканців міста, має бути вода, світло, тепло, харчування, укриття та інші важливі спекти для безпеки громадян»

«Безпека. Якісні укриття в достатній кількості, інформаційна підтримка населення (доступні курси домедичної допомоги, наприклад; нагадування про дії у разі певних надзвичайних станів)»

«Розвиток мережі укриттів, навчання населення тактичній медицині, військовій справі, основам виживання»

«Безпека: Забезпечення основних умов безпеки для всіх членів громади через належний контроль, управління кризою та захист прав людини.»

Близько 60 відповідей, або 12,8 % вважають, що варто зробити акцент на розвиток економіки, створення умов для розвитку бізнесу, залучення інвестицій, сприяння створенню нових робочих місць. Кілька відповідей:

«Розвиток промисловості. Будівництво як державних так і приватних підприємств оборонного значення. Вкладення ресурсів у ШІ, комп'ютерний зір. Виробництво малих реактивних двигунів для безпілотних систем (креслення можна взяти з німецьких ФАУ1 і ФАУ2, вони літали на спирті)»

«Виробництво товарів народного вжитку по доступним цінам (на заміну китайського)»

«Підтримка місцевих підприємств малого та середнього бізнесу»

«Інвестиції в промисловість, створення нових робочих місць. Без якісного тилу не буває перемоги.»

Близько 40 відповідей, або 8,6 % вважають, що варто більше уваги приділити покращенню якості інфраструктури, а саме: електро-, водо-, тепlopостачання, дороги, громадський транспорт, благоустрій. Також, важливо зазначити, що є вагомий запит на створення інклюзивного середовища. Опитані розуміють необхідність такої трансформації простору. Кілька відповідей:

«Створення безпечної інфраструктури. Зокрема, ремонт всіх сходів в парках, скверах, інклюзивність громадських місць, ремонт доріг за міжнародними стандартами, з розухилкою, дощоприймальними колодязями в усіх районах громади (без щорічного латання, яке не витримує однієї осені і зими).»

«Необхідно поремонтувати дороги, так як кажуть, що це все не на часі, а дорога вже відсутня, одні ями»

«Нові транспортні розв'язки, для кращого пересування автомобілем»

«Продовження і посилення програм енергоефективності»

«Пристосування міста для потреб людей з обмеженою мобільністю та людей з особливими потребами.»

Близько 40 відповідей, або 8,6% вважають що в умовах війни важливими є реабілітація та психологічна допомога та підтримка, допомога незахищеним верствам населення. Кілька відповідей:

«Реабілітація медична та соціальна військових. Їх потрібно максимально повертати в соціум та економіку, як з людських міркувань так і з економічних — щоб вони могли працювати і платити податки а не висіти на податках та дотаціях, інакше це буде трагедія для економіки»

«Кошти на реабілітацію військових»

«підтримка і реабілітація поранених»

«Соціальна і психологічна підтримка мешканців міста»

«Соціальна підтримка для дітей з інвалідністю»

«Психосоціальна підтримка: Надання психологічної підтримки та консультування для тих, хто страждає від стресу, тривоги та травм, спричинених воєнним станом»

«Психологічні тренінги для військових, ветеранів, людей, що втратили близьких, інформованість населення щодо них.»

Близько 40 відповідей, або 8,6% наголошують на необхідності більшої прозорості діяльності та боротьбі з корупцією. Кілька відповідей:

«Громадська участь, прозорість діяльності»

«Комунікація Громада – ОМС»

«Наявність критичних медіа та ЗМІ та майданчиків для дискусій на критичні міські проблеми»

«Боротьба з корупцією»

«Чесна робота державних установ ,зокрема суду та співробітників поліції»

«Хабарництво та корупцію зупинити. Вона процвітає.»

Близько 10 відповідей, або 2,14% важливими вважають питання екології, а саме: якості води у водоймах, якості повітря, розумного споживання, зоозахист, поводження з відходами. Кілька відповідей:

«Підтримки потребує водне господарство та покращення якості централізованого водопостачання. Питання поводження твердих побутових відходів, будівництво сміттєпереробних станцій, вирішення питання екологічної катастрофи у Стадниці в зв'язку з перевантаженням сміттєзвалища».

Близько 10 відповідей, або 2,14% важливими вважають покращення якості освіти, особливий акцент на посиленні патріотичного виховання. Кілька відповідей:

«Освіта дітей. Їх ріст, на жаль, не можна поставити на паузу, не економте на школах/садках»

«Патріотичне виховання, національна пам'ять»

«Більше заходів безкоштовних для підлітків, молоді, спортивні майданчики, програми»

«Інформаційні ресурси, масове навчання першої допомоги, відкриття стрільбищ тощо»

«Заохочення мешканців до українізації, мова, культура».

Близько 10 відповідей, або 2,14% акцентують на вирішенні житлового питання. Кілька відповідей:

«Продовжити програми для покращення житлових умов ОСББ (30/70, перша безкоштовна послуга з поліпшення будинку на вибір співмешканців і тд)»

«Доступні Кредити на житло»

«Надання житла тим, хто його немає, вигідні умови кредитування на житло».

Близько 10 відповідей, або 2,14% акцентують на підвищенні якості медицини. Кілька відповідей:

«Покращити охорону здоров'я, а то лише закриваються лікарні, таке враження, що навмисно знищують систему здоров'я у нашому місці. Дуже не сприятливі (жахливі) умови для громадян із дітьми»

«Збільшення кількості спеціалістів у консультативних поліклініках ЦПМСД (невролог, травматолог, окуліст) та покращення фінансового забезпечення лабораторій у цих центрах, аби аналізи могли здати не 100 чоловік за талонами, а всі, кому необхідно. Непогано було б також подовжити час роботи лабораторій хоча б на годинку».

Решта відповідей стосуються різних тем, інколи не пов'язаних з діяльністю органів місцевого самоврядування. Серед таких: не підвищення вартості комунальних послуг, реформатування роботи ТЦК, ідеї поповнення бюджету за рахунок штрафів, тощо. Кілька відповідей:

«Наповнення бюджету за рахунок порушників пдр. В першу чергу покарання за парковку. Наша поліція дуже часто просто проїжджає мимо таких випадків.»

*«Якісне дозвілля для всіх, гуртки, вечірні школи, пошук перспективних економічних напрямків і їх опис для підприємців та навчальних заходів). Розповсюдження родинних цінностей, а не сексуальна освіта. Бо у нас підлітки уміють робити ***, але не знають нащо їм міцна родина та діти. Підвищення зайнятості (пенсіонерів та переїжджих, гранти і навчання для підприємців, що освоюють галузі не присутні у Вінниці, за конкурсом), консультування підприємців та осіб що хочуть відкрити бізнес, опис успішних бізнес моделей, Рейтингування шкіл за результатами міжнародного дослідження PISA, те саме для університетів. Покращення освіти і привабливості вінничан для віддаленої міжнародної праці. Покращений захист для важливих спеціалістів і кращих студентів від потрапляння на фронт.»*

Підприємства по створенню зброї та боєприпасів на фронт. Якісна безкоштовна профільна освіта для ветеранів. Залучайте ІТ фірми для цього, наприклад ЕПАМ. Зменшення пилу у повітрі доріг, зменшення кількості бруду на дорогах, озеленення кущами, парковки із водонепроникним покриттям для коренів дерев, бо вони знижують температуру і дозволяють на них паркуватися. Використовуйте табло розкладу руху на зупинках для реклами соціальних проектів».

На відкрите питання (відповідати не обов'язково) «Ваші ідеї та побажання:» отримали 393 відповіді.

Близько 80 відповідей, або 20,3% висловлюють побажання, щоб усі ресурси та зусилля варто зосередити на допомогу армії. Кілька відповідей:

«Використовувати кожну можливість для підтримки ВПК та ЗСУ»

«При розподілі бюджету нашої громади, першочергово має бути допомога ЗСУ»

«Максимально організувати населення для допомоги і підтримки ЗСУ !!»

«На час війни в громаді робити виключно найнеобхідніше (сховища, підтримка малозабезпечених, підтримка соціально важливих і податкозабезпечуючих підприємств), всі інші сили ресурси, фінанси на підтримку ЗСУ».

Близько 50 відповідей, або 12,72% радять звернути увагу на покращення якості доріг, будівництво нових розв'язок, капітальний ремонт інженерних мереж, покращення якості та розширення мережі громадського транспорту, тощо. Також, опитані акцентують увагу на створенні безбар'єрного простору. Кілька відповідей:

«Займатись капітальним ремонтом інженерних мереж (водогін, опалення, електромережі)»
«Збільшення транспорту на віддаленні мікрорайони, а також створення нових маршрутів, зокрема з мікрорайону Академічний немає прямого маршруту до Західного автовокзалу(Хмельницьке шосе) та взагалі лише один в'їзд та виїзд на мікрорайону, коли стається аварія(а вони стаються періодично), весь транспорт став і немає можливості ні проїхати швидкій чи пожежній, що досить важливо для забезпечення належного проживання та комфортних умов»

«Не тільки «організовувати парковки», просто нанісши розмітку, але й будувати інфраструктуру для багаторівневих паркінгів, якщо ви перевантажуєте будинками мікрорайони»

«1. Важке питання, але потрібно шукати шляхи вирішення хаотичного паркування на вулицях міста та на прибудинкових територіях поряд з житловими будинками. Моє бачення: нанесення розмітки, встановлення попереджувальних знаків, заборона в певних містах взагалі паркувати автомобілі. На прибудинкових територіях демонтувати металеві бокси (гаражі), якими багато років поспіль ніхто не користується та облаштувати парковки для мешканців будинку. На рівні ВМР зробити по місту паркування автомобілей на платній основі (додаткові надходження до місцевого бюджету). Це надасть можливість зменшити кількість покинутих, невиїзних автомобілей та прибрати їх з вулиць міста та прибудинкових територій.

2. Виконати латковий ремонт асфальтового покриття на дорогах міста та прибудинкових територіях. Потрібно підтримувати належний стан доріг навіть у військовий час.

3. На рівні ВМР зобов'язати власників платити кошти до місцевого бюджету за прибирання гаражних майданчиків, чи території поряд з гаражем. На даний час комунальники, наприклад ОСББ, змушені прибирати випадкове сміття, листя, косити бур'яни на безоплатній основі, тому що ОСББ має утримувати прибудинкову територію в належному стані, а власником байдуже. Згідно з договором АВС кожний власник має прибирати біля свого гаража. Нажаль прибирання не виконується і ми маємо засмічені території по всьому місту.

4. Облаштувати на території міста майданчики для вигулу собак.»

«Добудова кільцевої дороги, від Гніванського шосе до Луки Мелешківської і далі на Немирівське шосе, це в разі прищвидшить час щоб дістатись з одного кінця міста в інший та дасть можливість більше розвантажити центр міста»
«Зробіть зручними тротуари, переходи та інші ділянки зручними для маломобільних груп. Особливо де знаходяться центри реаг військових».

Близько 50 відповідей, або 12,72% висловлюють побажання більшої прозорості діяльності та більшого залучення громадськості до процесів прийняття рішень, а також усіх можливих заходів боротьби з корупцією, зменшення бюрократії. Кілька відповідей:

«Залучення громадськості до прийняття оперативних рішень ОМС»
«Аудит, в першу чергу фінансовий по бюджетованим установам»
«Гранти, великі, для всіх навчальних закладів з метою стимулювання наукових розробок; відкриті зустрічі з громадами (питання- відповіді, можливості, реальні результати); додаткова, постійна, щомісячна премія від вінницької громади всім освітянам та медикам - вони створюють обличчя громади. Розгортання комплексної підтримки людей з війни - від лікарні (грант науковцям, протезному заводу для виробництва новітніх протезів саме у нашому регіоні) до мирного життя - організаторами та керівниками даної програми мають бути поранені військові; наявність постійного діалогу а саме головне результатів буде потужним двигуном створення такої громади, що буде мати суттєвий вплив на керівників держави»
«Максимально перевести послуги від держави в електронний вигляд, скоротити корупційні можливості. займатись освітою, інакше скотимось до рівня руні»
«Справедливого правосуддя для всіх чиновників-корупціонерів»
«Приберіть геть корупцію. Працюйте прозоро!!!»

Близько 30 відповідей, або 7,6% радять створювати можливості для розвитку промисловості та бізнесу, різного масштабу. Кілька відповідей:

«Допомога малому бізнесу, спростити механізм отримання дозволів на виробництво військового приладдя»
«Для громади ,це нові робочі місця для хлопців інвалідів ,які повернулись з фронту і мають цілі руки та бажання щось робити і заробляти...»
«Може, спробувати кластер? Випускників ВНТУ багато»
«Розвивати промисловість, бізнес, агросектор щоб збільшувались податки, які максимально спрямувати на закінчення війни»
«Можливість працювати дати підприємствам і підприємцям що можуть покращити фінансовий стан міста і регіону(від того і фінансування ЗСУ)».

Близько 30 відповідей, або 7,6% висловлюють побажання, звернути увагу на екологічні питання, серед яких: заходи для покращення якості води, як у водоймах, так і у водогонях, поводження з відходами, облаштування більшої кількості зелених зон, тощо. Кілька відповідей:

«Почистити річки, озера, Сабарівські очисні. Побудувати ще одні очисні споруди на протилежному кінці міста. Тобто більше дбати про якість води та повітря»
«Облаштування у місті більшої кількості зелених зон для спокійного відпочинку, звільнити набережну у межах міста від перешок, облаштувати пішохідні та велосипедні шляхи»
«Хотілося б, щоб міська влада більше займалась питанням роздільного сортування побутових відходів»
«Дбати про всіх вуличних тварин (забезпечити на кожній місцевості миски з водою і принаймні сухим кормом для собак й котів, кормушки для птахів), заходи з безпеки, громадянські рухи і акції, благодійні ярмарки на добро, центр в який можна здавати речі потрібним, очищення від сміття на кожній місцевості.»

«Покращити екологію, якість води, якість повітря, замінити старі труби, побудувати сучасні очисні споруди за межами міста, зобов'язати власників приватних будинків ставити очисні фільтри на димоходи, заохочувати населення переходити на електрокари.»

«1. Спільні проекти між різними верствами населення, соціальними та професійними.

2. Розробка та втілення в життя «зелених» (екологічних) проектів.

3. Підвищення відповідальності за недбале ставлення до оточуючого середовища (і природнього, і створеного людьми), до тварин».

Близько 20 відповідей, або 5,1% радять звернути увагу на реабілітацію та психологічну підтримку постраждалим від війни та незахищеним верствам населення. Кілька відповідей:

«Створення центрів допомоги військовим які отримали поранення так і тим які повернулися до дому з активних бойових дій»

«Ідея: створювати більше психологічних осередків для підтримання психологічного настрою населення. Побажання: менше витратити бюджет на розваги. Більше направляти на потреби ЗСУ та на соціальну підтримку населення міста.»

«Колишній кінотеатр «Росія» перетворити у комплексний ветеранський простір, де можна було б пройти медичне обстеження, отримати психологічну, правничу допомогу, з залами для йоги, тренажерний зал, тренінги з урахуванням потреб, з дитячою кімнатою. Ветерани з юридичною освітою зараз дуже потрібні для надання юридичних консультацій дівчатам і хлопцям на фронті, особливо новим командирам. Було б добре започаткувати таке наставництво.»

«Перемога та все для Перемоги, повернення полонених, підтримка постраждалим від воєнних дій, особливо психологічна»

Близько 10 відповідей, або 2,5% пропонують посилювати заходи безпеки, серед яких: розширення мережі укриттів, ППО, тощо. Кілька відповідей:

«Побудова укриттів надійних, можливість дітей навчатися у школі на постійній основі, проєкти для дітей на безоплатній основі»

«Демонтувати та вивести за межі міста нафтобазу, яка в час війни ще більше розширюється і знаходиться в районі важливих критичних інфраструктур та густонаселеному місці???!»

«Збір від всіх членів Вінницької громади на власне (для Вінниці) ППО».

Також по 10 відповідей стосувались галузей освіти, медицини, житла та архітектури міста, що разом складає 10,2% з пропозиціями покращення якості освіти, медицини, забезпечення доступним житлом. Кілька відповідей:

«Розвиток молоді, школярів, популяризація міських шкіл спортивних, культурних, дитячі майданчики побільше робити, залучати осбб, щоб підключати мешканців, а не лише з бюджету громади. Звернути увагу на освіту, в багатьох школах принизливе відношення до здобувачів освіти, підходи мають бути інші, світ вже інший»

«Зробити ще одну лікарню щоб не були заповнені та не відмовляли в лікуванні людям які не можуть самі лікуватись»

«Збільшення обсягів будівництва муніципального житла»

«Покращити питання архітектури та комфортності міста. Чому не вирішується питання простору навколо залізничного вокзалу? Яке враження залишається у тих, хто перший раз залізницею прибуває до міста? Базар, бруд, ніде припаркували авто, ніде посидіти дочекатися потягу! Невже міська влада цього не бачить і не розуміє? Навіщо нам управління архітектури і будівництва? Невже вони не розуміють, що базар на вокзалі, це нонсенс! Зробіть там комфортабельну парковку, для тих хто привіз пасажирів до потягу чи зустрічає, невеличкий скверик з лавочками, щоб в тіні приємного парку дочекатись свого потягу! Ми ж дуже хочемо в Європу, боремося за звання найкомфортнішого міста України!».

Близько 50 відповідей, або 10,2% відповідей стосуються різних сфер життєдіяльності, інколи не пов'язаних з місцевим самоврядуванням. Кілька відповідей. Кілька відповідей:

«В побут і й на робочому місці часто зіштовхуюся з сексизмом. Це свідчить про низку обізнаність людей про це явище. Також надзвичайно важливо дотримуватися принципів інклюзивності в громаді. Чимало університетів не мають банальних туалетів для людей з інвалідністю. Тому важливо навчати мешканців громади, представників підприємств, установ, організацій реальним засадам інклюзивності, протидії сексизму й іншим правам людини»

«Зменшення податків, допомога дітям які проживають у громаді а не тільки дітям ВПО, наші діти також страждають від воєнного становища»

«Я чудово розумію причини підвищення цін і чому зарплата лишається на тому ж рівні, та можливо покращення логістики зможе, хоч трохи знизити вартість продуктового набору. Це суттєво полегшило б «виживання»

«Так. Є побажання та ідеї на далеке майбутнє:

1. Забороніть вішати оптику та сіп-дроти провайдером та обленерго як попало і де попало, це спотворює вигляд вулиць.

2. Розробіть типовий бетонний каркас з металевими дверцятами для електрощита який ставиться на вулиці на межі червоної лінії у місцевості з приватною забудовою під парканом або вмуровується в паркан і там комутується з кабельною каналізацією як для оптики так силової розводки і містить абонентські електролічильники. Якщо цікавить і ви в принципі до купи всі ідеї колекціонуєте, можу це надіслати на папері у вигляді малюнків та креслень»

3. Горизонтальним бурінням можна створити фрагменти комунальної кабельної каналізації, це і надійність зв'язку під час стихійних лих, аварій, обстрілів, це естетично, це капітально і не буде зруйновано, тобто це не гроші на вітер. Дякую за можливість висловити думку».

Решта відповідей стосуються побажань найшвидшої перемоги, подяки захисникам, за можливість жити спокійно та безпечно, надалі продовжувати розвивати місто і підтримувати людей.

ПЛАН РЕАЛІЗАЦІЇ

Програми комплексного відновлення території Вінницької міської територіальної громади на 2024 – 2027 роки

Код	Завдання	Оперативний інструмент (програма, захід, проєкт тощо)	Відповідальні виконавці	Індикатори виконання
Стратегічна ціль А - Безпечне середовище				
Оперативна ціль А.1 - Підвищення обороноздатності				
A.1.1	Надання фінансової та матеріальної підтримки суб'єктам забезпечення національної безпеки	Програма заходів забезпечення обороноздатності військових частин та інших військових формувань Вінницького гарнізону, територіальної оборони та мобілізаційної підготовки на території Вінницької міської територіальної громади на 2021-2025 роки Комплексна правоохоронна програма на 2022- 2024 роки	Департаменти міської ради: цивільного захисту; правової політики та якості; економіки і інвестицій; фінансів; соціальної політики; відділ обліку та звітності	Кількість суб'єктів, які отримали підтримку Загальна кількість переданих матеріальних цінностей для суб'єктів безпеки Обсяги виділених коштів на оборону та мобілізаційну підготовку
A.1.2	Сприяння будівництву та створення умов для функціонування об'єктів оборонної промисловості на території громади	Програма сприяння залученню інвестицій у громаду на 2024-2026 роки Програма економічного і соціального розвитку ВМТГ на 2024 рік	Департамент економіки та інвестицій міської ради, Виконавчі органи міської ради	* Завдання може бути реалізоване у разі ініціативи відповідних державних органів
A.1.3	Забезпечення підготовки громадян до захисту та реагування на воєнні виклики	Програма використання соціальної реклами для інформування громадськості та профілактики негативних явищ у суспільстві на 2021-2025 роки	Департаменти міської ради: у справах ЗМІ та зв'язків з громадськістю; архітектури та містобудування; охорони здоров'я; Виконавчі органи міської ради	Кількість проведених заходів з підготовки громадян до захисту та реагування на виклики Кількість учасників, які взяли участь у заходах

Оперативна ціль А. 2 - Створення безпекових умов життєдіяльності

A.2.1	Нарощування та задоволення потреб фонду захисних споруд цивільного захисту з урахуванням принципів безбар'єрності	<p>ПЛАН основних заходів цивільного захисту виконавчих органів Вінницької міської ради на 2024 рік</p> <p>Розробка та реалізація Плану відновлення та розвитку Вінницької міської територіальної громади на 2024-2027 роки</p> <p>Програма розвитку безбар'єрного простору Вінницької міської територіальної громади на 2024-2027 роки</p>	<p>Департаменти міської ради: комунального майна; цивільного захисту; капітального будівництва; відновлення та розвитку; Виконавчі органи міської ради; Балансоутримувачі захисних споруд фонду цивільного захисту; Старости старостинських округів</p>	<p>% населення забезпечене укриттями % захисних споруд цивільного захисту приведено у відповідність до чинних вимог ДБН, з урахуванням принципів безбар'єрності Кількість реалізованих проєктів з нового будівництва споруд цивільного захисту протирадіаційних укриттів та капітального ремонту укриттів та сховищ</p>
A.2.2	Удосконалення системи реагування в надзвичайних ситуаціях техногенного та природного характеру	<p>Програма поліпшення техногенної та пожежної безпеки у Вінницькій міській територіальній громаді, матеріально-технічного забезпечення підрозділів Головного управління ДСНС України у Вінницькій області на 2022-2026 рр.</p> <p>Програма запобігання виникненню надзвичайних ситуацій природного, техногенного, соціального характеру та надзвичайних ситуацій в умовах воєнного стану, ліквідації їх наслідків на 2020-2024 роки</p> <p>Комплексна програма заходів із забезпечення діяльності громадських формувань з охорони громадського порядку у населених пунктах, що входять до Вінницької міської територіальної громади на 2024-2026 роки</p> <p>Програма державного моніторингу у галузі охорони атмосферного повітря агломерації «Вінниця» на 2021 - 2025 роки</p>	<p>Департаменти міської ради: відновлення та розвитку; цивільного захисту; правової політики та якості; Виконавчі органи міської ради</p>	<p>Кількість отриманих та впроваджених нових технічних засобів та обладнання Рівень покриття території обладнанням та ресурсами для реагування на надзвичайні ситуації Кількість сформованих постів радіаційного та хімічного спостереження Кількість посадових осіб, які пройшли навчання з питань цивільного захисту</p>

A.2.3	Забезпечення впровадження та реалізації інженерно-технічних заходів цивільного захисту	<p>Програма розроблення містобудівної та іншої документації загальноміського перспективного значення на 2023-2025 роки</p> <p>Актуалізація містобудівної документації, проектної документації об'єктів будівництва</p> <p>Додаток 3 до програми економічного і соціального розвитку ВМТГ на 2024 рік «Програма капітального будівництва на 2024 рік (на замовлення міської ради)»</p>	<p>Департаменти міської ради: архітектури та містобудування; цивільного захисту; капітального будівництва; архітектурно-будівельного контролю; відновлення та розвитку; Виконавчі органи міської ради</p>	<p>Кількість наданих розділів інженерно-технічних заходів цивільного захисту у складі містобудівної документації</p>
Оперативна ціль А. 3 - Відновлення пошкодженої та модернізація інфраструктури, зокрема критичної, з урахуванням принципів безбар'єрності, енергоефективності, адаптації до змін клімату та стійкості до безпекових загроз				
A.3.1	Забезпечення якісними, безперебійними послугами водопостачання та водовідведення	<p>Програма розвитку та утримання житлово-комунального господарства Вінницької міської територіальної громади на 2019 - 2024 роки</p> <p>Розробка та реалізація Плану відновлення та розвитку Вінницької міської територіальної громади на 2024-2027 роки</p>	<p>Департаменти міської ради: відновлення та розвитку; міського господарства; комунального господарства та благоустрою</p>	<p>Кількість аварій на мережах водопостачання, водовідведення на рік</p>
A.3.2	Забезпечення енергетичної стійкості громади шляхом сприяння розвитку розподіленої генерації електричної енергії та диверсифікації джерел енергії	<p>Програма розвитку та утримання житлово-комунального господарства Вінницької міської територіальної громади на 2019 - 2024 роки</p> <p>Розробка та реалізація Плану відновлення та розвитку Вінницької міської територіальної громади на 2024-2027 роки</p> <p>Програма будівництва сонячних електростанцій для власного споживання електроенергії об'єктами комунальної</p>	<p>Департаменти міської ради: відновлення та розвитку; капітального будівництва; міського господарства; транспорту та міської мобільності; економіки і інвестицій</p>	<p>Річний обсяг згенерованої електричної енергії СЕС Річний обсяг згенерованої електричної енергії іншими АДЕ</p>

		<p>власності Вінницької міської ради на 2023-2027 рр.</p> <p>Порядок часткової компенсації витрат на придбання обладнання для виробництва електроенергії з відновлюваних джерел енергії суб'єктам мікро-, малого та середнього підприємництва за рахунок коштів бюджету Вінницької міської територіальної громади</p> <p>Розробка та впровадження Програми розвитку електрозарядної інфраструктури ВМТГ</p> <p>Розробка та впровадження Муніципального енергетичного плану</p>		
A.3.3	Сприяння модернізації, підвищення енергоефективності та декарбонізації систем теплопостачання	<p>Програма розвитку та утримання житлово-комунального господарства Вінницької міської територіальної громади на 2019 - 2024 роки</p> <p>Розробка та реалізація Плану відновлення та розвитку Вінницької міської територіальної громади на 2024-2027 роки</p> <p>Програма розвитку та підтримки об'єднань співвласників багатоквартирних будинків Вінницької міської територіальної громади на 2024-2028 роки</p>	<p>Департаменти міської ради: відновлення та розвитку; капітального будівництва; міського господарства; житлового господарства; економки і інвестицій; Відділ по розвитку об'єднань співвласників багатоквартирних будинків</p>	<p>% економії теплової енергії на об'єктах комунальної власності, житлових будинках, теплопостачальних організацій</p> <p>Кількість модернізованих об'єктів з впровадженням АДЕ</p> <p>Об'єм викидів парникових газів</p> <p>Економія бюджетних коштів у результаті впровадження енергоефективних заходів на об'єктах комунальної власності</p>
A.3.4	Комплексне відновлення пошкоджених об'єктів	<p>Додаток 3 до Програми економічного і соціального розвитку ВМТГ на 2024 рік «Програма капітального будівництва на 2024 рік</p>	<p>Департаменти міської ради: відновлення та розвитку; транспорту та міської мобільності; міського господарства; житлового господарства; освіти; охорони здоров'я;</p>	<p>Кількість відновлених об'єктів, що відповідають встановленим стандартам безбар'єрності, енергоефективності, екологічності</p> <p>Обсяг зовнішніх залучених фінансових та матеріальних ресурсів для відновлення об'єктів</p>

		Розробка та реалізація Плану відновлення та розвитку Вінницької міської територіальної громади на 2024-2027 роки	культури	
Оперативна ціль А.4 - Формування згуртованого інформаційно-культурного простору				
A.4.1	Створення умов для національно-, військово-патріотичного виховання, зміцнення соціальної згуртованості громадян	<p>Комплексна програма національно-патріотичного виховання дітей та молоді Вінницької міської територіальної громади на 2024-2026 роки</p> <p>Програма надання фінансової підтримки інститутам громадянського суспільства на реалізацію соціально-культурних проєктів на території Вінницької міської територіальної громади</p> <p>Програма використання соціальної реклами для інформування громадськості та профілактики негативних явищ у суспільстві на 2021-2025 роки</p>	<p>Департаменти міської ради: культури; освіти; соціальної політики; цивільного захисту; правової політики та якості; у справах ЗМІ та зв'язків з громадськістю; Відділ молодіжної політики Комітет по фізичній культурі та спорту Служба у справах дітей</p>	<p>Частка молоді, охопленої заходами національно-патріотичного виховання від загальної кількості молоді у громаді Кількість проведених заходів для громади Кількість випущених промо роликів/ інформаційних матеріалів</p>
A.4.2	Зміцнення статусу української мови (зокрема жестової), сприяння її розвитку та популяризації, утвердження української національної та громадянської ідентичності	<p>Програма розвитку освіти Вінницької міської територіальної громади на 2022-2024 роки</p> <p>Програма використання соціальної реклами для інформування громадськості та профілактики негативних явищ у суспільстві на 2021-2025 роки</p> <p>Програма розвитку безбар'єрного простору Вінницької міської територіальної громади на 2024-2027 роки</p>	<p>Департаменти міської ради: освіти; культури; соціальної політики; маркетингу міста та туризму; у справах ЗМІ та зв'язків з громадськістю; адміністративних послуг; відновлення та розвитку; кадрової політики; Відділ молодіжної політики Комітет по фізичній культурі та спорту</p>	<p>Кількість проведених заходів з популяризації, утвердження української національної та громадянської ідентичності Кількість послуг наданих жестовою мовою</p>

A.4.3	Реставрація об'єктів культурної спадщини на території громади	Програма збереження культурної спадщини та розвитку історичного середовища Вінницької міської територіальної громади на 2024-2026 роки	Департамент архітектури та містобудування Виконавчі органи міської ради Балансоутримувачі об'єктів культурної спадщини	Кількість об'єктів культурної спадщини, що були реставровані Обсяг зовнішніх залучених фінансових та матеріальних ресурсів для відновлення об'єктів культурної спадщини
Стратегічна ціль В – Сійка громада				
Оперативна ціль В. 1 - Створення умов для відновлення та розвитку людського капіталу				
B.1.1	Забезпечення якості освітніх послуг та підвищення рівня соціальної інтеграції молоді	Програма розвитку освіти Вінницької міської територіальної громади на 2022-2024 роки Програма «Місто молодих» на 2024 - 2026 роки Розробка та реалізація Плану відновлення та розвитку Вінницької міської територіальної громади на 2024-2027 роки	Департаменти міської ради: освіти; соціальної політики; відновлення та розвитку; культури; Служба у справах дітей Відділ молодіжної політики Комітет по фізичній культурі і спорту	Показник середнього балу ЗНО/НМТ Кількість освітніх програм та заходів, спрямованих на соціальну інтеграцію молоді, реалізованих у громаді Кількість новостворених об'єктів фонду освітніх закладів для забезпечення потреби Кількість дітей, охоплених позашкільною освітою
B.1.2	Зміна підходів до професійної (професійно-технічної) освіти відповідно до потреб ринку праці	Програма розвитку малого та середнього підприємництва Вінницької міської територіальної громади на 2024–2026 роки Програма розвитку освіти Вінницької міської територіальної громади на 2022-2024 роки	Департаменти міської ради: освіти; кадрової політики; економіки та інвестицій; комунального майна	Кількість студентів у закладах професійної (професійно-технічної) освіти Кількість проведених заходів між бізнесом та ПТО
B.1.3	Сприяння розвитку безперервної освіти протягом життя із забезпеченням принципу гендерної рівності	Комплексна програма «Основні напрямки соціальної політики Вінницької міської територіальної громади на 2022-2026 роки» Програма розвитку культури і мистецтва Вінницької міської територіальної громади на 2022-2024 роки	Департаменти міської ради: соціальної політики; культури; відновлення та розвитку; Відділ молодіжної політики	Кількість проведених заходів безперервної освіти Кількість залучених осіб до заходів безперервної освіти

		Програма надання фінансової підтримки інститутам громадянського суспільства на реалізацію соціально-культурних проєктів на території Вінницької міської територіальної громади		
V.1.4	Забезпечення розвитку сфери культури, фізичної культури та спорту	Програма розвитку культури і мистецтва Вінницької міської територіальної громади на 2022-2024 роки Програма розвитку фізичної культури та спорту у Вінницькій міській територіальній громаді 2024-2026 рр. Розробка та реалізація Плану відновлення та розвитку Вінницької міської територіальної громади на 2024-2027 роки	Департамент культури міської ради Комітет по фізичній культурі і спорту культури міської ради	Кількість проведених культурних подій та заходів Обсяг зовнішніх залучених фінансових та матеріальних ресурсів в галузь культури Кількість навчально-тренувальних груп у міських дитячо-юнацьких спортивних школах Кількість дітей, охоплених позашкільною освітою у міських дитячо-юнацьких спортивних школах Обсяг зовнішніх залучених фінансових та матеріальних ресурсів в галузь фізичної культури та спорту
V.1.5	Надання якісних медичних послуг та запровадження системи ментальної реінтеграції та психологічної підтримки жителів	Програма «Здоров'я вінничан на 2022-2024 роки» Комплексна програма «Основні напрямки соціальної політики Вінницької міської територіальної громади на 2022-2026 роки» Програма використання соціальної реклами для інформування громадськості та профілактики негативних явищ у суспільстві на 2021-2025 роки	Департаменти міської ради: охорони здоров'я; соціальної політики; у справах ЗМІ та зв'язків з громадськістю; Відділ молодіжної політики	Кількість наданих медичних послуг Кількість проведених заходів з ментальної та психологічної підтримки
V.1.6	Посилення заходів медико-соціальної реабілітації постраждалих від війни осіб та створення умов для їх ефективної	Програма підтримки Захисників і Захисниць України, членів їх родин та родин загиблих (померлих), безвісти зниклих за особливих	Департаменти міської ради: охорони здоров'я; соціальної політики; економіки і інвестицій	Кількість ліжко-місць медичної реабілітації Кількість оздоровчо-реабілітаційних закладів Кількість працевлаштованих ветеранів, ветеранок, ВПО, постраждалих від війни осіб

	адаптації та соціально-економічної інтеграції	обставин Захисників та Захисниць України на 2023-2026 роки Комплексна програма «Основні напрямки соціальної політики Вінницької міської територіальної громади на 2022-2026 роки» Вітальний довідник для внутрішньо переміщених осіб Програма «Муніципальне житло Вінницької міської територіальної громади» в новій редакції		<p>Кількість ВПО, що отримали соціальні послуги</p> <p>Кількість захисників, захисниць, членів їх сімей, що отримали соціальні послуги</p>
B.1.7	Посилення заходів щодо запобігання та протидії домашньому насильству, захисту законних прав та інтересів дітей	Програми соціального захисту сімей з дітьми, які опинились у складних життєвих обставинах, та дітей-сиріт, дітей, позбавлених батьківського піклування, у Вінницькій міській територіальній громаді на 2022-2024 роки. Комплексна програма «Основні напрямки соціальної політики Вінницької міської територіальної громади на 2022-2026 роки» Програма використання соціальної реклами для інформування громадськості та профілактики негативних явищ у суспільстві на 2021-2025 роки	<p>Департамент соціальної політики міської ради</p> <p>Служба у справах дітей міської ради</p>	<p>Кількість прийомних сімей</p> <p>Кількість патронатних сімей</p> <p>Кількість заходів щодо запобігання соціального сирітства</p> <p>Кількість кризових кімнат для осіб, що постраждали від домашнього насильства</p>
Оперативна ціль В. 2 - Ефективне використання потенціалу території				
B.2.1	Відображення в просторово-планувальних документах природоохоронних принципів, енергоефективності, безбар'єрності	Дорожня карта заходів Вінницької міської територіальної громади для реалізації Зеленого курсу Вінниці до 2030 року	<p>Департаменти міської ради: відновлення та розвитку; архітектури та містобудування; КП «Агенція просторового розвитку»</p>	<p>Кількість просторово-планувальних документів, що відповідають природоохоронних принципів, енергоефективності, безбар'єрності</p>

		<p>Програма реалізації стратегії просторового розвитку Вінницької міської територіальної громади на 2022-2025 роки</p> <p>Програма розвитку безбар'єрного простору Вінницької міської територіальної громади на 2024-2027 роки</p>		
B.2.2	Налагодження ефективної співпраці з суміжними та іншими громадами	<p>Програма сприяння залученню інвестицій у Вінницьку міську територіальну громаду на 2024-2026 роки</p> <p>Розробка та реалізація Плану відновлення та розвитку Вінницької міської територіальної громади на 2024-2027 роки</p> <p>Розробка та реалізація Плану управління відходами</p>	<p>Департаменти міської ради: відновлення та розвитку; економіки і інвестицій; Виконавчі органи міської ради</p>	Кількість спільних проєктів, реалізованих із суміжними та іншими громадами
B.2.3	Активізація логістичних можливостей громади	<p>Програма сприяння залученню інвестицій у Вінницьку міську територіальну громаду на 2024-2026 роки</p> <p>Програма реалізації стратегії просторового розвитку Вінницької міської територіальної громади на 2022-2025 роки</p> <p>Додаток 3 до програми економічного і соціального розвитку ВМТГ на 2024 рік «Програма капітального будівництва на 2024 рік (на замовлення міської ради)»</p> <p>Розробка та реалізація Плану відновлення та розвитку Вінницької міської територіальної громади на 2024-2027 роки</p>	<p>Департаменти міської ради: відновлення та розвитку; економіки і інвестицій; транспорту та міської мобільності; капітального будівництва; КП «Агенція просторового розвитку»</p>	<p>Будівництво та запуск шляхопроводу</p> <p>Наявність водного транспортного маршруту</p> <p>Відновлення, реконструкція та будівництво об'єктів Аеропорту «Вінниця»</p>

В.2.4	Розвиток якісної транспортної інфраструктури громади з інтеграцією в загальнодержавну структуру	<p>Комплексна програма розвитку міського пасажирського транспорту на 2018-2024 рр</p> <p>Програма розвитку та утримання житлово-комунального господарства Вінницької міської територіальної громади на 2019 - 2024 роки</p> <p>Додаток 3 до програми економічного і соціального розвитку ВМТГ на 2024 рік «Програма капітального будівництва на 2024 рік (на замовлення міської ради)»</p> <p>Розробка та реалізація Плану відновлення та розвитку Вінницької міської територіальної громади на 2024-2027 роки</p> <p>Розробка та впровадження Програми розвитку електрзарядної інфраструктури ВМТГ</p>	<p>Департаменти міської ради: транспорту та міської мобільності; комунального господарства та благоустрою; капітального будівництва; економіки і інвестицій; відновлення та розвитку; КП «Агенція просторового розвитку»</p>	<p>Кількість екологічного муніципального громадського транспорту Площа реконструйованих доріг Кількість влаштованих електричних зарядних станцій</p>
В.2.5	Стимулювання реновації виробничих територій і об'єктів - браунфілдів	<p>Програма сприяння залученню інвестицій у Вінницьку міську територіальну громаду на 2024-2026 роки</p> <p>Програма реалізації стратегії просторового розвитку Вінницької міської територіальної громади на 2022-2025 роки</p>	<p>Департаменти міської ради: економіки і інвестицій; земельних ресурсів; архітектури та містобудування; КП «Агенція просторового розвитку»</p>	<p>Розроблений план заходів щодо земельних ділянок типу brownfield, що пропонуються для ревіталізації Кількість укладених меморандумів (договорів) щодо ревіталізації ділянок під браунфілди</p>
В.2.6	Розширення можливостей для підприємництва на сільських територіях та сприяння розвитку фермерства	<p>Програма розвитку аграрного сектору та забезпечення продовольчої безпеки Вінницької міської територіальної громади на 2023- 2025 роки</p>	<p>Департамент економіки і інвестицій міської ради</p>	<p>Обсяг надходжень до бюджету ВМТГ від сільського господарства Кількість зайнятих у сільському господарстві громади</p>
В.2.7	Розвиток і промоція рекреаційно-туристичного потенціалу громади	<p>Програма розвитку туризму та промоції Вінницької міської ТГ на 2024-2026 роки</p>	<p>Департаменти міської ради: маркетингу міста та туризму; культури;</p>	<p>Кількість туристів, що сплатили туристичний збір</p>

		Програма висвітлення діяльності Вінницької міської ради, її виконавчих органів, фінансової підтримки (дотації) комунальним підприємствам засобів масової інформації у 2021-2025 рр	у справах ЗМІ та зв'язків з громадськістю; відділ молодіжної політики; КП «Офіс туризму Вінниці»	Обсяг надходжень туристичного збору до бюджету ВМТГ Сума податкових надходжень і зборів від туризму і сфери гостинності до бюджету ВМТГ Кількість заходів із популяризації м. Вінниці як туристичного центру Подільського регіону
Оперативна ціль В. 3 - Впровадження принципів інноваційної/ зеленої/циркулярної економіки				
В.3.1	Сприяння залученню інвестицій та створенню нових робочих місць	Програма сприяння залученню інвестицій у Вінницьку міську територіальну громаду на 2024-2026 роки Програма розвитку малого та середнього підприємництва Вінницької міської територіальної громади на 2024–2026 роки «Дорожня карта заходів Вінницької міської територіальної громади для реалізації Зеленого курсу Вінниці до 2030 року»	Департаменти міської ради: економіки і інвестицій; відновлення та розвитку	Кількість створених нових робочих місць за рахунок реалізації інвестиційних проєктів Кількість зайнятих людей з інвалідністю Кількість укладених меморандумів (договорів) про співпрацю з підприємствами, що планують розмістити інвестиції на території громади
В.3.2	Сприяння створенню систем інноваційної діяльності (наукові хаби, технопарки, хаби цифрових інновацій, індустріальні парки)	Програма сприяння залученню інвестицій у Вінницьку міську територіальну громаду на 2024-2026 роки Порядок часткової компенсації витрат на придбання обладнання для виробництва електроенергії з відновлюваних джерел енергії суб'єктам мікро-, малого та середнього підприємництва за рахунок коштів бюджету Вінницької міської територіальної громади	Департаменти міської ради: економіки і інвестицій; інформаційних технологій; відновлення та розвитку	Кількість створених інноваційно-технологічних суб'єктів Кількість залучених виробництв на територію індустріальних парків

В.3.3	Стимулювання розвитку альтернативної та відновлювальної енергії	Розробка та реалізація Плану відновлення та розвитку Вінницької міської територіальної громади на 2024-2027 роки Порядок часткової компенсації витрат на придбання обладнання для виробництва електроенергії з відновлюваних джерел енергії суб'єктам мікро-, малого та середнього підприємництва за рахунок коштів бюджету Вінницької міської територіальної громади	Департаменти міської ради: відновлення та розвитку; міського господарства; комунального господарства та благоустрою; економіки і інвестицій	Кількість впроваджених ВДЕ
Оперативна ціль В. 4 - Досягнення екологічного балансу				
В.4.1	Збереження та відновлення навколишнього середовища природного	Програма охорони навколишнього природного середовища Вінницької міської територіальної громади на 2021-2025 роки Програма державного моніторингу у галузі охорони атмосферного повітря агломерації «Вінниця» на 2021-2025 роки Програма регулювання чисельності тварин гуманними методами на території Вінницької міської територіальної громади на 2022- 2024 роки Програма «На варті міського порядку» на 2023-2027 роки	Департаменти міської ради: відновлення та розвитку; комунального господарства та благоустрою; житлового господарства; правової політики та якості; КП «Інститут розвитку міст» КП «Муніципальна варта»	Середньорічний показник індексу забруднення (ІЗА) Кількість випадків перевищень ГДК по гідрохімічних показниках Кількість проведених стерилізацій безпритульних тварин (собак, котів)
В.4.2	Формування єдиного блакитно-зеленого каркасу	Програма охорони навколишнього природного середовища Вінницької міської територіальної громади на 2021-2025 роки Концепція розвитку малих річок Вінниці 2035	Департаменти міської ради: відновлення та розвитку; комунального господарства та благоустрою; житлового господарства; КП «Інститут розвитку міст»	Площа інвентаризованих зелених зон на території громади Кількість зелених насаджень: парках, скверах, магістральних вулицях, площах, на території громадських будівель, прибудинкових територіях

		<p>Програма реалізації стратегії просторового розвитку Вінницької міської територіальної громади на 2022-2025 роки</p> <p>Програма розвитку та утримання житлово-комунального господарства Вінницької міської територіальної громади на 2019 - 2024 роки</p>	КП «Агенція просторового розвитку»	Кількість малих річок, ставків, інтегрованих в громадський простір
В.4.3	Підвищення ролі екологічних видів транспорту	<p>Програма охорони навколишнього природного середовища Вінницької міської територіальної громади на 2021-2025 роки</p> <p>Комплексна програма розвитку міського пасажирського транспорту на 2018-2024 роки</p> <p>Програма реалізації стратегії просторового розвитку Вінницької міської територіальної громади на 2022-2025 роки</p> <p>Розробка та впровадження Програми розвитку електророзрядної інфраструктури ВМТГ</p>	Департаменти міської ради: транспорту та міської мобільності; відновлення та розвитку; комунального господарства та благоустрою	Протяжність велосипедних доріжок Кількість/протяжність маршрутів електричного громадського транспорту Кількість одиниць автопарку електричного громадського транспорту Частка електричних автомобілів у громаді Кількість встановлених зарядних електростанцій
В.4.4	Створення єдиної системи управління відходами	<p>Розробка та реалізація Плану управління відходами</p> <p>Програма розвитку та утримання житлово-комунального господарства Вінницької міської територіальної громади на 2019 - 2024 роки</p> <p>Розробка та реалізація Плану відновлення та розвитку Вінницької міської територіальної громади на 2024-2027 роки</p> <p>Правила благоустрою Вінницької міської територіальної громади</p>	Департаменти міської ради: відновлення та розвитку комунального господарства та благоустрою; житлового господарства; правової політики та якості КП «Муніципальна варта»	Обсяг ТПВ (тонн): утворених, утилізованих захоронених на міському полігоні Обсяг відходів, які використовуються повторно Кількість майданчиків для збору побутових відходів із можливістю їх сортування Побудований сміттєпереробний завод

В.4.5	Формування високої екологічної культури жителів громади	<p>Програма охорони навколишнього природного середовища Вінницької міської територіальної громади на 2021-2025 роки</p> <p>«Дорожня карта заходів Вінницької міської територіальної громади для реалізації Зеленого курсу Вінниці до 2030 року».</p> <p>Програма використання соціальної реклами для інформування громадськості та профілактики негативних явищ у суспільстві на 2021-2025 роки</p> <p>Програма «На варті міського порядку» на 2023-2027 роки</p>	<p>Департаменти міської ради: відновлення та розвитку; освіти; культури; маркетингу міста та туризму; правової політики та якості; у справах ЗМІ та зв'язків з громадськістю; Відділ молодіжної політики; КП «Муніципальна варта»</p>	<p>Кількість проведених освітніх заходів на екологічну тематику (семінари, тренінги тощо)</p> <p>Кількість залучених жителів до екологічних ініціатив: очистки, висадки дерев, сортування відходів, тощо</p>
-------	---	---	---	--

Стратегічна ціль С - Турботливе врядування

Оперативна ціль С. 1 - Наближення систем управління до міжнародних стандартів та кращих практик

С.1.1	Впровадження в систему місцевого управління міжнародних стандартів	<p>Система управління якістю, протидії корупційним загрозам та інформаційної безпеки у Вінницькій міській раді та її виконавчих органах за стандартами EN ISO 9001:2015 EN ISO/IES 27001:2018</p> <p>Європейська Енергетична Відзнака</p> <p>Європейський Зелений Курс</p>	<p>Департаменти міської ради: правової політики та якості; відновлення та розвитку; інформаційних технологій; Виконавчі органи міської ради</p>	<p>Кількість заходів, проектів або ініціатив, де були успішно застосовані міжнародні стандарти</p> <p>Рівень впровадження міжнародних стандартів у місцеве управління, вимірний за допомогою експертних оцінок або аудитів</p>
С.1.2	Залучення підтримки та ресурсів у рамках міжнародних партнерств	<p>Програма інноваційного розвитку муніципального управління на 2017-2026 рр</p>	<p>Департамент відновлення та розвитку Структурні підрозділи міської ради КП «Інститут розвитку міст»</p>	<p>Обсяг залучених коштів та міжнародної технічної допомоги у соціальну інфраструктуру громади</p> <p>Кількість спільних проектів з партнерами на міжнародному рівні</p>

		Порядок здійснення представництва Вінницької міської територіальної громади в Європейському Комітеті Регіонів у Брюсселі		
		Розробка та реалізація політики міжнародного співробітництва Вінницької міської територіальної громади		
C.1.3	Впровадження успішних практик, інноваційних технологій для оптимізації процесів управління	Програма інноваційного розвитку муніципального управління на 2017-2026 рр Стратегія партнерства між інститутами громадянського суспільства та Вінницькою міською радою на 2021-2030 роки Програма інформатизації та цифрової трансформації на 2024-2026 роки	Департаменти міської ради: відновлення та розвитку; інформаційних технологій; правової політик та якості; Структурні підрозділи міської ради КП «Інститут розвитку міст»	Кількість реалізованих проєктів Кількість впроваджених інформаційних технологій
Оперативна ціль С. 2 - Ефективне публічне управління з урахуванням викликів сьогодення				
C.2.1	Забезпечення прозорого та відкритого врядування	Програма висвітлення діяльності Вінницької міської ради, її виконавчих органів, фінансової підтримки (дотації) комунальним підприємствам засобів масової інформації у 2021-2025 рр. Порядок оприлюднення Вінницькою міською радою, її виконавчими органами, комунальними підприємствами та закладами наборів даних, які підлягають оприлюдненню у формі відкритих даних Порядок оприлюднення інформації на офіційному вебпорталі Вінницької міської ради	Департаменти міської ради: правової політики та якості; інформаційних технологій; у справах ЗМІ та зв'язків з громадськістю; Виконавчі органи міської ради	Кількість наборів відкритих даних Кількість сервісів, відкритого врядування

C.2.2	Підвищення рівня партнерських відносин з громадськістю	<p>Стратегія партнерства між інститутами громадянського суспільства та Вінницькою міською радою на 2021-2030 роки</p> <p>Програма надання фінансової підтримки інститутам громадянського суспільства на реалізацію соціально-культурних проєктів на території Вінницької міської територіальної громади</p> <p>Комплексна програма «Основні напрямки соціальної політики Вінницької міської територіальної громади на 2022-2026 роки»</p>	<p>Департаменти міської ради: відновлення та розвитку; правової політики та якості; усі виконавчі органи міської ради</p> <p>КП «Інститут розвитку міста»</p>	<p>Кількість проєктів, реалізованих ІГС та ВМР спільно</p> <p>Кількість програмних документів ВМР, розроблених за участю ІГС</p> <p>Кількість ІГС залучених до розробки та впровадження програмних документів ВМР</p> <p>Обсяг коштів, залучених ІГС спільно з ВМР через міжнародні проєкти та програми</p>
C.2.3	Впровадження системи проєктного управління як спосіб реалізації стратегічного, просторового та бюджетного планування	<p>Розробка та реалізація Плану відновлення та розвитку Вінницької міської територіальної громади на 2024-2027 роки</p> <p>Використання єдиної екосистеми цифрового відновлення для підзвітного управління Digital Reconstruction Ecosystem for Accountable Management (DREAM) для всіх проєктів відновлення та розвитку</p> <p>Програма реалізації стратегії просторового розвитку Вінницької міської територіальної громади на 2022-2025 роки</p>	<p>Департамент відновлення та розвитку;</p> <p>Виконавчі органи міської ради</p>	<p>Кількість проєктів, які внесено в екосистему DREAM для управління та моніторингу</p> <p>Обсяг зовнішніх залучених фінансових та матеріальних ресурсів</p> <p>Кількість реалізованих проєктів</p>
Оперативна ціль С. 3 - Доступність муніципального простору				
C.3.1	Створення просторових умов з урахуванням особливостей потреб громадян	Програми розвитку безбар'єрного простору Вінницької міської територіальної громади на 2024-2027 роки	<p>Департаменти міської ради: відновлення та розвитку; архітектури та містобудування; архітектурно-будівельного контролю;</p> <p>житлового господарства;</p>	<p>Кількість встановлених елементів доступності на об'єктах фізичного оточення</p> <p>Кількість доступного громадського транспорту</p>

		<p>Комплексна програма розвитку міського пасажирського транспорту на 2018-2024 роки</p> <p>Програма розвитку та утримання житлово-комунального господарства Вінницької міської територіальної громади на 2019 - 2024 роки</p>	<p>транспорту та міської мобільності; Виконавчі органи міської ради</p>	
C.3.2	Забезпечення рівних можливостей для реалізації прав та отримання публічних послуг	<p>Програма «Громада за рівність» щодо забезпечення рівних прав та можливостей жінок і чоловіків на період до 2026 року»</p> <p>Програма «Громада відкритих можливостей для людей похилого віку Вінницької міської територіальної громади на 2021-2026 роки»</p> <p>Створення мобільного ЦНАПу</p>	<p>Департаменти міської ради: соціальної політики; адміністративних послуг; соціальної політики; відновлення та розвитку</p>	<p>Кількість доступних публічних послуг та сервісів Відсоток жінок та чоловіків, які беруть участь у програмах та отримують послуги Відсоток людей старшого віку, які беруть участь у програмах та отримують підтримку</p>
C.3.3	Забезпечення інклюзивності цифрових сервісів та публічних послуг	<p>Програма розвитку безбар'єрного простору Вінницької міської територіальної громади на 2024-2027 роки</p> <p>Програма інформатизації та цифрової трансформації на 2024-2026 роки</p> <p>Створення сайту ЦНАП «Прозорий офіс» ВМР</p>	<p>Департаменти міської ради: інформаційних технологій; адміністративних послуг; відновлення та розвитку; Суб'єкти надання адміністративних послуг</p>	<p>Кількість публічних просторів, які відповідають вимогам інформаційної безбар'єрності Кількість муніципальних цифрових сервісів, які відповідають вимогам безбар'єрності</p>

Міський голова

Сергій МОРГУНОВ

Департамент відновлення та розвитку
Шуляк Дар'я Олександрівна
Заступник начальника відділу відновлення