



СХВАЛЕНО
Рішення 38 сесії Семенівської
міської ради 8 скликання
25 січня 2024 року №1171

Програма комплексного відновлення



території Семенівської міської територіальної громади

м.Семенівка, 2024 рік

ЗМІСТ

Розділ 1. Загальна інформація про громаду	Стр. 3-24
1.1 Загальний опис громади	3
1.1.1. Географічне розташування	4
1.1.2. Населення: кількість постійного та тимчасово переміщеного населення	4
1.1.3. Загальна економічна оцінка	5
1.1.4. Загальна екологічна оцінка	9
1.1.5. Наявність містобудівної документації на території громади	21
1.2. Опис шкоди заподіяної бойовими діями:	22
1.2.1. Житлово-комунальна інфраструктура	23
1.2.2. Інженерна інфраструктура	24
1.2.3. Дорожньо-транспортна інфраструктура	24
Розділ 2. Аналіз ситуації	25-43
2.1. Аналіз негативних впливів, що призвели до необхідності розроблення програми	25
2.2. Аналіз ресурсів території для відновлення життєдіяльності території територіальної громади (її частини)	30
2.3. Аналіз впливу заподіяної шкоди	32
SWOT-АНАЛІЗ	35
2.4. Інформація щодо необхідності підготовки території	43
Розділ 3. Обґрунтування та пропозиції	44-52
3.1. Бачення громади	44
3.2. Стратегічні напрямки	44
3.3. Сценарії розвитку	51
3.4. Пропозиції по відновленню та розвитку	52
Розділ 4. Попередній фінансово-економічний розрахунок для забезпечення заходів комплексного відновлення території	54-64

1. Загальна інформація про громаду

Семенівська міська територіальна громада Новгород-Сіверського району



Площа - 1396,5 кв. км.

Населення - 11400 мешканців

Населені пункти - 1 місто, 65 сіл, 4 селища



1.1. Загальний опис громади

Семенівська міська територіальна громада розташована на півночі Чернігівської області, налічує 1 місто, 65 сіл та 4 селища, у яких на 01.01.2023 року проживало близько 11400 осіб. Найбільший населений пункт – місто Семенівка, у якому проживало 6141 особа. Найменші села - Гаті, Іванине, Ракути, Селище, Сергіївське, де проживало по 1 особі. Загальний бюджет громади (2023 рік) – 166912,8 тис.грн, з яких 3448,1 тис.грн – власні надходження. Землі сільськогосподарського призначення займають 48 % території.

Історія громади. Перші поселення на території сучасної Семенівщини виникають ще в період кам'яної доби та за часів Київської Русі, про що свідчать археологічні дослідження. Проте більшість населених пунктів з'являються в XVII сторіччя в період Гетьманщини. У 1680-85 роках на берегах річок Ревна та Дрьост (річки Семенівки) стародубський полковник Семен Самойлович заснував козацьку слободу. На його честь поселення стали називати

Семенівкою. У жовтні 1708 року, перебуваючи поблизу Семенівки, гетьман Іван Мазепа проголосив про початок боротьби за самостійність України. Це місце і озеро, яке знаходиться на околиці містечка, і зараз називається Казакеве. Через століття після свого заснування Семенівка стає великим населеним пунктом, містечком.

29 червня 2017 року шляхом добровільного об'єднання була утворена Семенівська міська територіальна громада.

1.1.1. Географічне розташування

Семенівська міська територіальна громада входить до складу Новгород-Сіверського району і межує з Новгород-Сіверською міською територіальною громадою і Корюківською міською, Холминською селищною територіальними громадами Корюківського району, та розташована на самому кордоні з країною терористом РФ, протяжність якого більше ніж 130 км.

Адміністративним центром Семенівської громади являється місто Семенівка, яке знаходиться на відстані від обласного центру – міста Чернігова – автомобільними шляхами - 168 км, залізницею - 346 км і 380 км автомобільними шляхами від столиці України – міста Києва, та займає площу - 154,07 км².

Адміністративний центр громади (назва)	м. Семенівка
Площа території територіальної громади, км ²	1396,5
Відстань до обласного центру:	168
залізницею, км	0
шосейними шляхами, км	168
Кількість населених пунктів (од.)	70
Міст	1
Селищ	4
Сіл	65

1.1.2. Населення: кількість постійного та тимчасово переміщеного населення

	Станом на 01.01.2022 р.	Станом на 01.01.2023 р.
Загальна чисельність населення, осіб	13479	11400
з них тимчасово переміщених осіб	97	934

Існуюча нині система розселення в Семенівській громаді склалась під впливом природних, історичних та економічних факторів. Всі населені пункти рівномірно розташовані на всій території громади. У системі розселення, яка

склалась у Семенівській громаді, переважають малі села з населенням до 200 осіб. Середня кількість населення, яке проживає в населених пунктах сільської місцевості, складає 125 осіб.

За останні десятиліття спостерігається зменшення населення як по місту, так і по громаді вцілому. Загалом демографічна ситуація на загальноукраїнському фоні виглядає негативно: існує природний спад населення; від'ємне сальдо міграції; кількість осіб, молодших за працездатний вік, на 32,9% менше кількості осіб, старших за працездатний вік; кількість дітей дошкільного віку на 47,2% менша за кількість дітей шкільного віку.

Тенденція скорочення чисельності населення в результаті негативного механічного природного приросту, який постійно зменшується, та у зв'язку з близькістю до кордону з країною терористом - Росією.

1.1.3. Загальна економічна оцінка

Особливістю економіки громади є те, що це одна громада в Чернігівській області, яка характеризується великої кількістю малих та середніх суб'єктів сільськогосподарської діяльності, переважна кількість з яких займається рослинництвом (вирощування зернових (жито, тритикале, пшениця озима, гречка та кукурудза), технічних культур (ріпак озимий, соняшник), гарбузів на насіння та картоплі). Ще одна особливість Семенівської громади - це наявність найбільшої кількості малих господарств, які займаються молочним скотарством.

Основні промислові підприємства

№ з/п	Назва підприємства	Вид діяльності	Телефон
1.	ППП "Семенівський колорит"	Виробництво готових текстильних виробів, крім одягу	(04659)2-13-84
2.	Філія "Ірванцівський торфозавод" ДП "Чернігівторф"	Добування торфу	(04659)2-21-63
3.	Філія Новгород-Сіверське лісове господарство ДП "Ліси України"	Лісозаготівля	-
4.	ДП "Семенівкарайагролісгосп"	Надання допоміжних послуг у лісовому господарстві	-
5.	ТОВ ТВК "Десна"	Лісозаготівля	-
6.	ПРАТ "Семенівське хлібоприймальне підприємство (ХПП)"	Складське господарство Оптова торгівля зерном, необробленим тютюном, насінням і кормами для тварин	-
7.	ПРАТ "Семенівський райагрохім"	Вирощування зернових культур (крім рису), бобових культур і насіння олійних культур	-

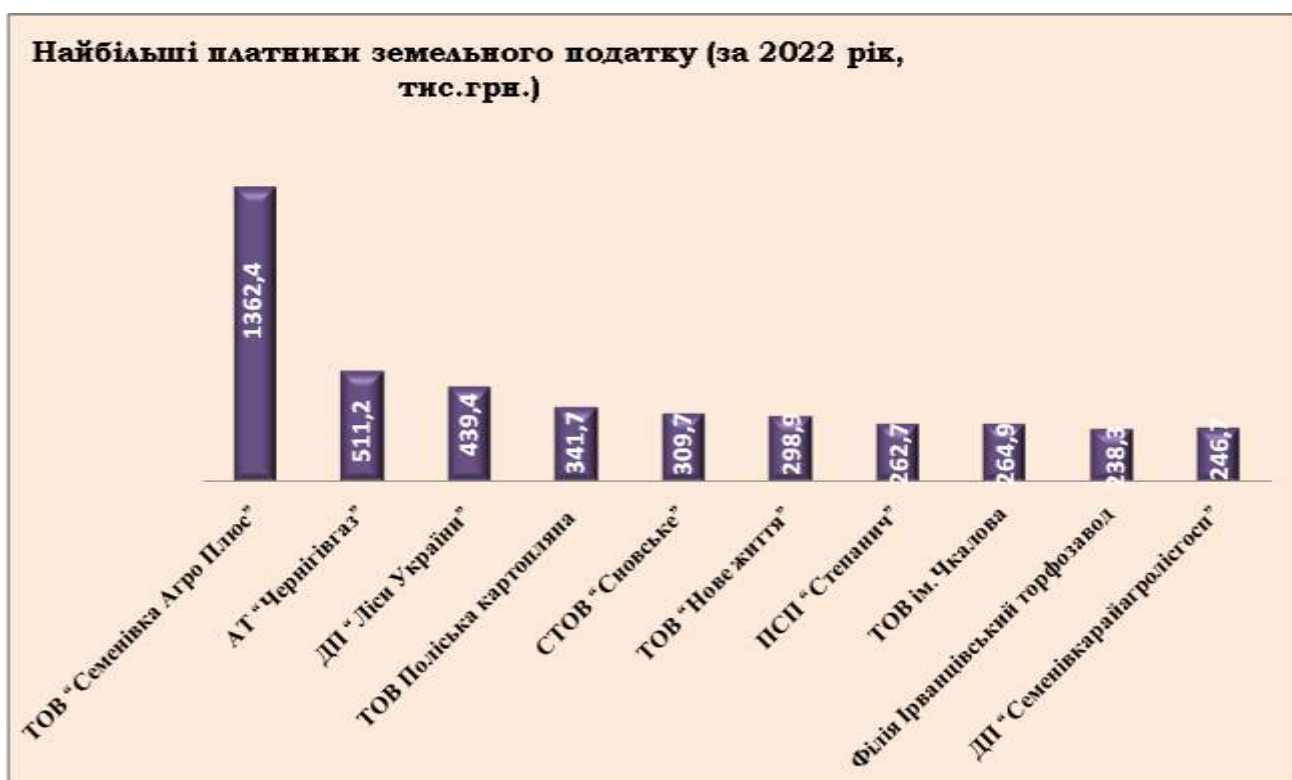
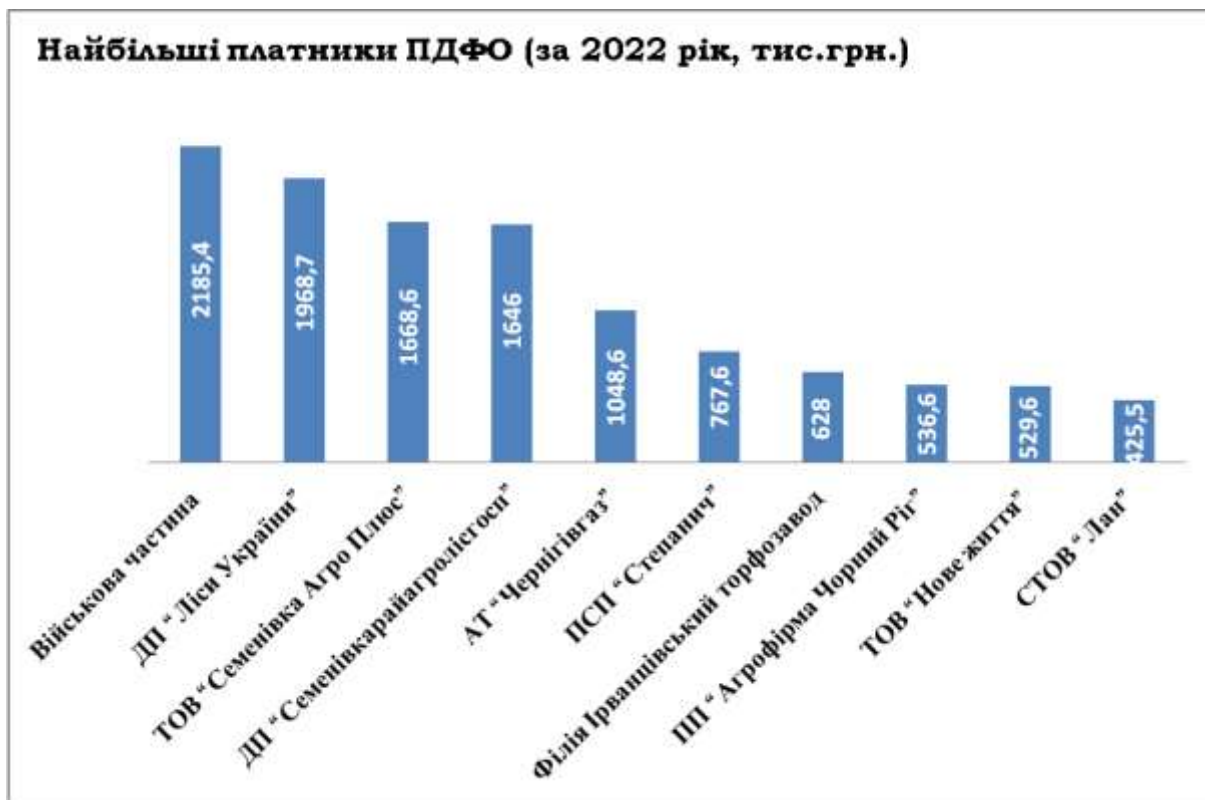
Основні сільськогосподарські підприємства

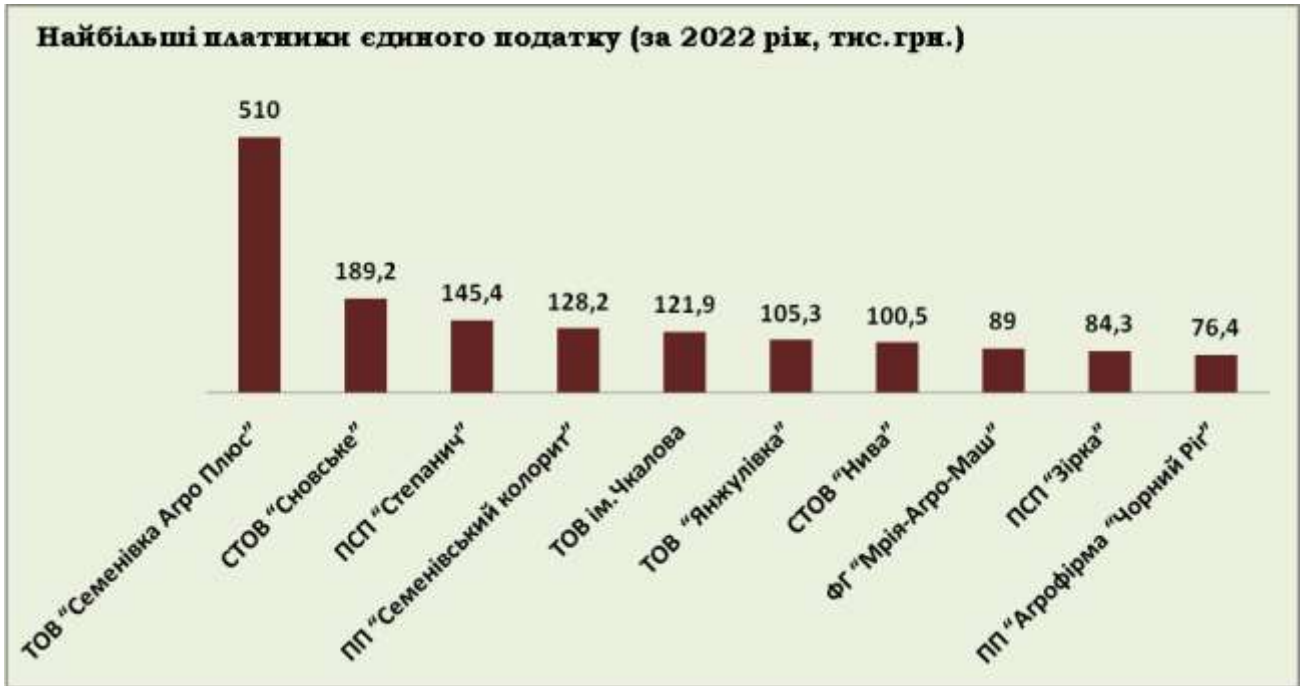
№ з/п	Назва підприємства	Вид діяльності	Телефон
1.	ТОВ “Семенівка Агро Плюс”	Вирощування зернових культур (крім рису), бобових культур і насіння олійних культур	(068)1306698
2.	ПСП “Степанич”	Змішане сільське господарство	(068)1023394
3.	ТОВ “Нове життя”	Вирощування зернових культур (крім рису), бобових культур і насіння олійних культур	(097)5317210
4.	ТОВ ім. Чкалова	Змішане сільське господарство	(067)9774449
5.	ТОВ “Поліська картопляна компанія”	Вирощування овочів і баштанних культур, коренеплодів і бульбоплодів	(099)7732776
6.	ПП “Агрофірма Чорний Ріг”	Вирощування зернових культур (крім рису), бобових культур і насіння олійних культур	(097)2141061
7.	СТОВ “Сновське”	Вирощування зернових культур (крім рису), бобових культур і насіння олійних культур	(050)4191772
8.	ФГ “Мрія-Агро-Маш”	Розведення велико рогатої худоби молочних порід	(068)2354121
9.	СТОВ “Лан”	Змішане сільське господарство	(068)1313847
10.	ТОВ “Янжулівка”	Вирощування зернових культур (крім рису), бобових культур і насіння олійних культур	(095)3326722
11.	СТОВ “Нива”	Вирощування зернових культур (крім рису), бобових культур і насіння олійних культур	(04659)24430
12.	СТОВ Агрофірма “Світанок”	Вирощування зернових культур (крім рису), бобових культур і насіння олійних культур	(096)0631580
13.	ПСП “Зірка”	Вирощування зернових культур (крім рису), бобових культур і насіння олійних культур	(068)65607608
14.	ФГ “Лосьове”	Вирощування зернових культур (крім рису), бобових культур і насіння олійних культур	(067)4411164
15.	СТОВ “Архипівське”	Вирощування зернових культур (крім рису), бобових культур і насіння олійних культур	(067)9907085
16.	СТОВ Агрофірма “Миколаївка”	Вирощування зернових культур (крім рису), бобових культур і насіння олійних культур	(067)4600230

Основні надходження до бюджету Семеніської міської територіальної громади - це власні надходження - 56,5% та трансферти - 43,5%.

Власні надходження - це 94,4% податкові надходження, з яких ПДФО - 64,9%.

Місцеві податки та збори - 29,5%.





У Семенівці працює приватна пекарня ФОП «Гришин Д.Д.», де випікається щодобово білизько тонни хліба та хлібобулочних виробів 10-ти найменувань.

Сфера внутрішньої торгівлі, ресторанного господарства та послуг є важливою складовою внутрішнього ринку і відіграє значну роль, як у формуванні загально-економічного потенціалу громади, так і у забезпеченні потреб населення у товарах та послугах.

Роздрібна торгова мережа громади налічує 123 об'єкти торгівлі, з яких 7 належать юридичним особам, 116 підпорядковані фізичним особам-підприємцям.

У сільській місцевості діє 28 об'єктів роздрібною торгівлі.

Найбільш поширеними зі сфери послуг є перевезення вантажів, надання послуг у рослинництві, послуги з ремонту взуття, одягу, транспорту, апаратури, техніки, послуги у сфері фотографії, послуги перукарень, послуги, пов'язані із забезпеченням догляду за тілом, ритуальні послуги та ін. Усі побутові послуги надають суб'єкти підприємницької діяльності – фізичні особи.

Закладів, установ, що утримуються за рахунок бюджету органів місцевого самоврядування, у тому числі (од.):	
ліцеї	1
загальноосвітніх навчальних закладів I-III ступеня	6
загальноосвітніх навчальних закладів I-II ступеня	5
загальноосвітніх навчальних закладів I ступеня	0
дошкільних навчальних закладів	9
закладів позашкільної освіти	2
закладів культури	31

закладів фізичної культури	1
заклади оздоровлення та відпочинку	0
центр надання соціальних послуг	1
фельдшерсько-акушерських пунктів	13
амбулаторій, поліклінік	4
лікарень	1
станцій швидкої допомоги	1
ЦНАПів	1

1.1.4. Загальна екологічна оцінка

Семенівська територіальна громада розташована на півночі Лівобережної України у поліській зоні.

Кліматичні умови громади зумовлюються особливостями атмосферної циркуляції, радіаційними факторами і характером підстильної поверхні.

Клімат помірно-континентальний з помірно теплим літом та досить м'якою зимою. Переважають західні та південно-західні, південні вітри, які достатньо звожують територію громади. Клімат, як багаторічний режим погоди, створюється під впливом ряду факторів і, в першу чергу, сонячної радіації, характеру підстильної поверхні та атмосферної циркуляції.

За останні десять років (2013-2022 рр.) середньорічна температура повітря на території Семенівської громади становить +8,1 °С, майже на півтора градуса підвищилася в порівнянні з минулими роками.

Річна кількість опадів, за якими громада відноситься до найбільш вологих в області, випадають у першій половині літа, що сприяє задоволенню потреб сільськогосподарських культур. Вологість, яку приносять західні та південно-західні вітри, разом з помірним зимовим холодом та літньою спекою, рівномірним сніговим покривом складають сприятливі умови для вирощування таких південних культур як кукурудза, помідори.

У гідрологічному відношенні Семенівська громада розташована в межах Деснянської області надлишкової вологи.

Найбільші річки – це Снов, Ревна, Ірванець, Дрестна.

Більше половини населення громади споживає воду з поверхневих джерел водопостачання, які мають високий ступінь забрудненості (III – IV клас якості). Основними причинами незадовільного стану води є: недотримання режиму господарської діяльності в прибережних захисних смугах; замулення та занесення, забруднення русел річок і акваторій водойм; зарегулювання стоку; зниження самоочисної здатності тощо.

Враховуючи зазначене, з метою попередження виникнення надзвичайних ситуацій, забруднення об'єктів довкілля та покращення гідрохімічного стану водних об'єктів на підвідомчій території необхідно забезпечити здійснення заходів з берегоукріплення, реконструкції гідротехнічних споруд, розчищення

русел річок, упорядкування водоохоронних зон та прибережних захисних смуг. Здійснити заходи по встановленню розмірів і меж прибережних захисних смуг водних об'єктів на території громади.

Основним підприємством, яке здійснює скид зворотних вод до водного об'єкту на території Семенівської громади є КП «Ревна». Підприємство експлуатує комплекс очисних споруд повної штучної біологічної очистки зі скидом зворотних вод у річку Ревна. Обладнання комплексу очисних споруд практично вичерпало визначені терміни експлуатації. Для подальшої ефективної роботи необхідно проводити роботи по модернізації чи будівництву нового сучасного комплексу очистки стічних вод. В сільській місцевості взагалі відсутні очисні споруди для очищення госппобутових стічних вод, стоки домогосподарств та закладів соціальної сфери акумулюються у вигрібні ями та вивозяться неідентифікованими надавачами послуг і неконтрольовано розміщуються у навколишньому середовищі, забруднюючи усі компоненти довкілля. На сьогоднішній день практично не здійснюється контроль за станом зливових мереж населених пунктів. Зливові та талі води без очищення відводяться до водних об'єктів, що негативно впливає на їх гідрохімічний стан та в деяких випадках приводить до загибелі водних біоресурсів.

У надрах Семенівської громади зосереджена значна кількість мінеральної сировини: тверді горючі копалини – поклади торфу (7 родовищ з балансовими запасами близько 5 млн. тонн); неметалічні корисні копалини – родовища будівельних матеріалів: цегельної сировини (близько 2,9 тис.м³) та будівельних пісків; родовища чистих кварцевих склянистих та будівельних пісків (місцями глауконітових), а також абразивного піщаника; моренні лесовидні та озерні суглинки, білі піски, гончарні і клінкерні глини.

Також присутні родовища: болотних залізних руд; мінеральних вод – йодних, бромних, йодо-бромних (вміст йоду (J) не менше 5 мг/дм³, вміст бромну (Br) не менше 25 мг/дм³) та кременістих (вміст мета кремнієвої кислоти (H₂SiO₃) не менше 50 мг/дм³), виявлених за обмеженими даними.

В адміністративних межах Семенівської громади знаходяться 32 території та об'єкти природного-заповідного фонду місцевого значення площею 6742,9 га, з яких 28 заказників площею 4278,1 га, 2 ботанічні пам'ятки природи площею 4,20 га та 2 заповідні урочища 2460,6 га

Об'єкти природного-заповідного фонду місцевого значення:

№ з/п	Категорія	Об'єкт ПЗФ	Площа об'єкта ПЗФ, га	Установа, у віданні якої знаходиться об'єкт ПЗФ
1	ландшафтний заказник	Хомутівщина	18,80	Машівське лісництво ДП «Семенівський лісгосп»
2	ландшафтний заказник	Рогізне	14,00	Блешнянське лісництво ДП «Семенівський лісгосп»
3	лісовий заказник	Калино-Дубицька дача	111,00	Орликівське лісництво ДП «Семенівський лісгосп»
4	лісовий заказник	Костобобрівський	24,20	Костобобрівське лісництво ДП «Семенівський лісгосп»

5	лісовий заказник	Орликівський	6,80	Орликівське лісництво ДП «Семенівський лісгосп»
6	лісовий заказник	Рим-Погорільська дача	572,00	Радомське лісництво ДП «Семенівський лісгосп»
7	лісовий заказник	Розумовська дача	457,00	Орликівське лісництво ДП «Семенівський лісгосп»
8	лісовий заказник	Угловська дача	8,40	Костобобрівське лісництво ДП «Семенівський лісгосп»
9	лісовий заказник	Володимирівський	168,00	Володимирівське лісництво ДП "Н.-Сіверський лісгосп»
10	лісовий заказник	Хутір	230,00	Краснохутірське лісництво ДП "Н.-Сіверський лісгосп»
11	ботанічний заказник	Кривуша	433,00	Семенівське лісництво ДП «Семенівський лісгосп»
12	орнітологічний заказник	Гужевик	26,10	Блешнянське лісництво ДП «Семенівський лісгосп»
13	гідрологічний заказник	Гало	7,00	Семенівське лісництво ДП «Семенівський лісгосп»
14	гідрологічний заказник	Гаркавка	302,00	Семенівська міська рада
15	гідрологічний заказник	Дреснівський	100,00	Семенівська міська рада
16	гідрологічний заказник	Лубня*	403,00	Семенівська міська рада
17	гідрологічний заказник	Лубянка	128,00	Семенівська міська рада
18	гідрологічний заказник	Машевський	333,00	Семенівська міська рада
19	гідрологічний заказник	Мшари	52,00	Семенівська міська рада
20	гідрологічний заказник	Орликівський	6,00	Орликівське лісництво ДП «Семенівський лісгосп»
21	гідрологічний заказник	Пенькомочище	6,00	Семенівське лісництво ДП «Семенівський лісгосп»
22	гідрологічний заказник	Ревна	100,00	Семенівська міська рада
23	гідрологічний заказник	Ревнище	26,00	Орликівське лісництво ДП «Семенівський лісгосп»
24	гідрологічний заказник	Рутське	7,00	Семенівське лісництво ДП «Семенівський лісгосп»
25	гідрологічний заказник	Семенівський	137,00	Семенівська міська рада
26	гідрологічний заказник	Слотський	300,00	Семенівська міська рада
27	гідрологічний заказник	Топкий лог	270,00	Семенівська міська рада
28	гідрологічний заказник	Чорна річка	31,80	Семенівкарайагролісгосп
29	ботанічна пам'ятка природи	Дерева-екзоти	1,00	Радомське лісництво ДП «Семенівський лісгосп»

30	ботанічна пам'ятка природи	Дерева-екзоти	3,20	Радомське лісництво ДП «Семенівський лісгосп»
31	заповідне урочище	Базарна роща	143,00	Семенівське лісництво ДП «Семенівський лісгосп»
32	заповідне урочище	Радомська дача	2317,60	Радомське лісництво ДП «Семенівський лісгосп»

* гідрологічний заказник «Лубня» розташований в межах двох територіальних громад (Семенівська та Холминська, площа об'єкта наведена загальна)

Території зарезервовані для заповідання на землях громади відсутні.

Територія громади входить до наступних територій Регіональної екологічної мережі Чернігівської області, затвердженої рішенням Чернігівської обласної ради від 23.02.2017 № 18-8/VII: двох ключових територій - Сновської національної та частково Фаївської регіональної та трьох сполучних територій: Верхньо-Сновської, Ревнської регіональних та Слотської локальної.

Відповідно до Реєстру місць видалення відходів (станом на 09.07.2023) (далі – реєстр МВВ) на території Семенівської міської територіальної громади наявні 16 діючих місць видалення відходів:

**Інформація, щодо місць видалення відходів Семенівської міської територіальної громади
(враховуючи витяг з реєстру МВВ, станом на 09.07.2023 року)**

Реєстраційний номер МВВ, дата реєстрації	Найменування МВВ, код	Місце знаходження МВВ (населений пункт, район), код	Повне найменування та адреса власника МВВ, код	Режим функціонування МВВ (діючих, закритих)	Категорія екологічної безпеки МВВ	Характеристика МВВ (обсяг, площа, наземне, підземне)	Характеристика відходів (найменування, група, клас небезпеки)
№325 25.07. 2011	Очисні споруди природної біологічної очистки стічних вод-наземні поля фільтрації філії "Ірванцівський торфозавод" ДП "Чернігівторф" D8	Чернігівська обл., Новгород-Сіверський р-н, с. Кути Другі (1км на захід від с.Кути Другі), 52.112802, 32.573544, 7424710102	Філія "Ірванцівський торфозавод" ДП "Чернігівторф", Чернігівська обл., Новгород-Сіверський р-н, с. Кути Другі, 26467190	діюче	Б	80 т, 0,5 га, наземне	Відходи очищення промислових комунальних рідких стоків, група 90, клас небезпеки - IV

№406 20.05. 2014	Звалище твердих побутових відходів м.Семенів- ка D1	Чернігівська обл., м.Семенівка (3км від м.Семенівка), 52.01313, 32.03428, 7424710100	Семенівська міська рада Новгород- Сіверського району Чер- нігівської області, Чернігівська обл., Новго- род- Сіверський р-н, м.Семенівка, вул. Героїв України, 6, 04062009	діюче	В	51000, 0 т, 1,5 га, назем- не	Відходи ко- мунальні (міські) змішані, у т.ч. сміття з урн; група 77; клас не- безпеки IV Відходи, одержані в процесі очи- щення ву- лиць, місць загального використан- ня, інші; гру- па 77; клас небезпеки IV
№503 30.03. 2016	"Звалище твердих побутових відходів села Маше- ве" D1	Чернігівська обл., Новго- род- Сіверський р-н, с. Ма- шеве (0,5км на північ від с.Машево), 52.096225, 32.792518, 7424783500	Семенівська міська рада Новгород- Сіверського району Чернігівсь- кої області, Чернігівська обл., Новгород- Сіверський р-н, м.Семенівка, вул. Героїв України,6, 04062009	діюче	В	82,0 т, 2,5 га назем- не	Відходи ко- мунальні (міські) змішані, у т.ч. сміття з урн; група 77; клас не- безпеки IV Відходи, одержані в процесі очи- щення ву- лиць, місць загального використан- ня, інші; гру- па 77; клас небезпеки IV
№507 02.06. 2016	"Звалище твердих побутових відходів села Заліз- ний Міст" D1	Чернігівська обл., Новго- род- Сіверський р-н, с. Заліз- ний Міст (0,5км на південь від с.Залізний Міст), 52.219805, 32.696841, 7424784000	Семенівська міська рада Новгород- Сіверського району Чернігівсь- кої області, Чернігівська обл., Новгород- Сіверський р-н, м.Семенівка, вул. Героїв України, 6, 04062009	діюче	В	32,0 т, 1,5 га назем- не	Відходи ко- мунальні (міські) змішані, у т.ч. сміття з урн; група 77; клас не- безпеки IV Відходи, одержані в процесі очи- щення ву- лиць, місць загального використан- ня, інші; гру-

							па 77; клас небезпеки IV
№508 02.06. 2016	"Звалище твердих побутових відходів села Миколаївка" D1	Чернігівська обл., Новгород-Сіверський р-н, с. Миколаївка (0,5км на південь від с.Миколаївка), 52.255126, 32.638007, 7424784000	Семенівська міська рада Новгород-Сіверського району Чернігівської області, Чернігівська обл., Новгород-Сіверський р-н, м.Семенівка, вул. Героїв України,6, 04062009	діюче	В	4,0 т, 1,2 га наземне	Відходи комунальні (міські) змішані, у т.ч. сміття з урн; група 77; клас небезпеки IV Відходи, одержані в процесі очищення вулиць, місць загального використання, інші; група 77; клас небезпеки IV
№512 15.08. 2016	"Звалище твердих побутових відходів села Погорільці" D1	Чернігівська обл., Новгород-Сіверський р-н, с. Погорільці (3км на захід від с.Погорільці), 51.976655, 32.503667, 7424785000	Семенівська міська рада Новгород-Сіверського району Чернігівської області, Чернігівська обл., Новгород-Сіверський р-н, м.Семенівка, вул. Героїв України,6, 04062009	діюче	В	82,0 т, 2,5 га наземне	Відходи діяльності установ громадського харчування, технічного обслуговування і ремонту обладнання приладів та виробів інших, відходи комунальні й аналогічні неспецифічні промислові інші; група 77; клас небезпеки 4
№513 15.08. 2016	"Звалище твердих побутових відходів с.Лубня Чорнорізької сільської ради	Чернігівська обл., Новгород-Сіверський р-н, с. Лубня (1км на захід від с.Лубня),	Семенівська міська рада Новгород-Сіверського району Чернігівської області, Чернігівська	діюче	В	30,0 т, 1,0 га наземне	Відходи діяльності установ громадського харчування, технічного обслуговування і ре-

	Семенівського району Чернігівської обл." D1	51.956793, 32.658720, 7424785000	обл., Новгород-Сіверський р-н, м.Семенівка, вул. Героїв України,6, 04062009				монту обладнання приладів та виробів інших, відходи комунальній аналогічні неспецифічні промислові інші; група 77; клас небезпеки 4
№514 15.08. 2016	"Смітгезвалище с. Стара Гутка Семенівського району Чернігівської області" D1	Чернігівська обл., Новгород-Сіверський р-н, с. Стара Гутка (1км від с.Стара Гутка в напрямку с.Радомка), 51.976655, 32.559371, 7424786000	Семенівська міська рада Новгород-Сіверського району Чернігівської області, Чернігівська обл., Новгород-Сіверський р-н, м.Семенівка, вул. Героїв України,6, 04062009	діюче	В	108,6 т, 0,5 га наземне	Відходи діяльності установ громадського харчування, технічного обслуговування і ремонту обладнання приладів та виробів інших, відходи комунальній аналогічні неспецифічні промислові інші; група 77; клас небезпеки IV
№515 15.08. 2016	"Звалище твердих побутових відходів села Архипівка" D1	Чернігівська обл., Новгород-Сіверський р-н, с. Архипівка (0,5км від с.Архипівка), 52.231236, 32.821351, 7424781000	Семенівська міська рада Новгород-Сіверського району Чернігівської області, Чернігівська обл., Новгород-Сіверський р-н, м.Семенівка, вул. Героїв України,6, 04062009	діюче	В	50,0 т, 0,4 га наземне	Відходи діяльності установ громадського харчування, технічного обслуговування і ремонту обладнання приладів та виробів інших, відходи комунальній аналогічні неспецифічні промислові інші; група 77; клас не-

							безпеки 4
№516 15.08. 2016	"Звалище твердих побутових відходів села Леонівка" D1	Чернігівська обл., Новго- род- Сіверський р-н, с. Леонівка (1,5км від с.Леонівка), 52.264437, 32.828216, 7424781004	Семенівська міська рада Новгород- Сіверського району Чернігівсь- кої області, Чернігівська обл., Новгород- Сіверський р-н, м.Семенівка, вул. Героїв України, 6, 04062009	діюче	В	50,0 т, 0,6 га назем- не	Відходи діяльності установ гро- мадського харчування, технічного обслуго- вування і ре- монту обладнання приладів та виробів ін- ших, відходи комунальні й аналогічні неспецифічні промислові інші; група 77; клас не- безпеки 4
№525 27.12. 2016	"Звалище твердих побутових відходів села Кар- повичі" D1	Чернігівська обл., Новго- род- Сіверський р-н, с. Кар- повичі (1км на захід від с.Карповичі) , 52.224164, 32.383716, 7424782500	Семенівська міська рада Новгород- Сіверського району Чернігівсь- кої області, Чернігівська обл., Новгород- Сіверський р-н, м.Семенівка, вул. Героїв України,6, 04062009	діюче	В	45,0 т, 1,0 га назем- не	Відходи діяльності установ гро- мадського харчування, технічного обслуго- вування і ре- монту обладнання приладів та виробів ін- ших, відходи комунальні й аналогічні неспецифічні промислові інші; група 77; клас не- безпеки 4
№539 27.02. 2017	"Звалище твердих побутових відходів села Олек- сандрівка" D1	Чернігівська обл., Новго- род- Сіверський р-н, с. Олек- сандрівка (1,73км на південний захід від с.Олександр	Семенівська міська рада Новгород- Сіверського району Чернігівсь- кої області, Чернігівська обл., Новгород-	діюче	В	2,4 т, 1,0 га назем- не	Відходи діяльності установ гро- мадського харчування, технічного обслуго- вування і ре- монту обладнання

		івка), 52.162140, 32.911707, 7424780500	Сіверський р-н, м.Семенівка, вул. Героїв України,6, 04062009				приладів та виробів ін- ших, відходи комунальні й аналогічні неспецифічні промислові інші; група 77; клас не- безпеки 4
№540 24.04. 2017	"Звалище твердих побутових відходів села Ко- стобобрів" D1	Чернігівська обл., Новго- род- Сіверський р-н, с. Ко- стобобрів (1км від с.Костобоб- рів, урочи- ще «Пече- ново», на південно- захів в напрямку с.Олександр- івка), 52.220485, 32.910349, 7424783000	Семенівська міська рада Новгород- Сіверського району Чернігівсь- кої області, Чернігівська обл., Новгород- Сіверський р-н, м.Семенівка, вул. Героїв України,6, 04062009	діюче	В	250,0 т, 1,0 га назем- не	Відходи діяльності установ гро- мадського харчування, технічного обслуго- вування і ре- монту обладнання приладів та виробів ін- ших, відходи комунальні й аналогічні неспецифічні промислові інші; група 77; клас не- безпеки 4
№542 13.05. 2017	"Звалище твердих побутових відходів села Хотіївка" D1	Чернігівська обл., Новго- род- Сіверський р-н, с. Хотіївка (3км на північ від с.Хотіївка в напрямку с.Кринички) , 52.241799, 32.494190, 7424787000	Семенівська міська рада Новгород- Сіверського району Чернігівсь- кої області, Чернігівська обл., Новгород- Сіверський р-н, м.Семенівка, вул. Героїв України,6, 04062009	діюче	В	120,0 т, 0,5 га назем- не	Відходи діяльності установ гро- мадського харчування, технічного обслуго- вування і ре- монту обладнання приладів та виробів ін- ших, відходи комунальні й аналогічні неспецифічні промислові інші; група 77; клас не- безпеки 4

№548 23.02. 2021	Звалище твердих побутових відходів села Тимо- новичі D1	Чернігівська обл., Новго- род- Сіверський р-н, на північ 0,5 км від с.Тимонови чі, 52.3017832, 32.4224417, 7422010400	Семенівська міська рада Новгород- Сіверського району Чернігівсько ї області, Чернігівська обл., Новгород- Сіверський р-н, м.Семенівка, вул. Героїв України,6, 04062009	діюче	В	150,0 т, 0,5 га назем- не	Відходи діяльності установ гро- мадського харчування, технічного обслуго- вування і ре- монту обладнання приладів та виробів ін- ших, відходи комунальні й аналогічні неспецифічні промислові інші; група 77; клас не- безпеки 4
№550 27.09. 2021	«Звалище твердих побутових відходів села Заріччя» D1	на захід 0,5 км від с.Заріччя, Новгород- Сіверський р-н, Чернігівська обл., 52.27629, 32.4466418 7424710100	Семенівська міська рада Новгород- Сіверського району Чернігівсь- кої області, Чернігівська обл., Новгород- Сіверський р-н, м.Семенівка, вул. Героїв України,6, 04062009	діюче	В	182,0 т, 0,5 га назем- не	Відходи діяльності установ гро- мадського харчування, технічного обслуго- вування і ре- монту обладнання приладів та виробів ін- ших, відходи комунальні й аналогічні неспецифічні промислові інші; група 77; клас небез- пеки 4

На згаданій території обліковується 43 безгосподарських свердловин (13-затампонованих, 30- незатампоновані), а саме:

Громада	Кількість безгосподар- ських свердловин	Місцезнаходження та кому раніше належали безгосподарські свердловини*	Примітка (затампоновані/ незатампоновані)
Семенівська міська те-	1	вул. Сенько, КСП	затампонована

риторіальна громада		«Путь Ленина»	
	1	пров. Сенько, Крохмальний завод	затомпонована
	1	вул. Широкий План, КСП «Путь Ленина»	затомпонована
	1	вул. Приозерна, дані відсутні	незатомпонована
	1	вул. Б.Хмельницького, КСП «Путь Ленина» відсутні дані	незатомпонована
	1	с. Кути Другі КСП «Путь Ленина»	затомпонована
	1	ус. СХТ, Райсільгос- птехніка	затомпонована
	1	вул. Кайдашівка (розвідувальна свердловина),	незатомпонована
	3	с. Брониви – 1 КСП ім. Леніна с. Тимоновичі – 1 КСП ім. Леніна с. Калинівське – 1 КСП ім. Леніна	затомпонована
	2	с. Чорнозем -1 КСП Комуніст с. Медведівка – 1 КСП Комуніст	незатомпонована
	1	с. Вільшанка, КСП «Калініна»	незатомпонована
	1	с. Стара Гутка, КСП «Калініна»	незатомпонована
	1	с. Шведчина, КСП «Калініна»	затомпонована
	1	с. Бобрик Другий, КСП «Шевченко»	незатомпонована
	1	с. Чорний Ріг, КСП «Шевченко»	незатомпонована
	1	с. Чорний Ріг, КСП «Шевченко»	незатомпонована
	1	с. Погорільці, КСП «Авангард»	незатомпонована
	1	с. Погорільці, КСП «Авангард»	незатомпонована
	1	с. Погорільці, КСП «Авангард»	незатомпонована
	1	с. Лосівка, КСП «Родина»	незатомпонована
1	с. Тополівка, КСП «Комунар»	незатомпонована	

	1	с. Олександрівка, КСП ім. Свердлова	незатампонована
	1	с. Костобобрів КСП ім.Кірова	незатампонована
	1	с. Архипівка КСП 1- го Травня	незатампонована
	1	с. Миколаївка КСП ім. Ілліча	незатампонована
	1	с. Янжулівка	незатампонована
	3	с. Машеве КСП Ук- раїна	незатампонована
	2	с. Єршов - 1 КСП «Зоря» с. Довжик – 1 КСП «Зоря»	незатампонована
	2	с. Марс – 1 с. Зелений Гай - 1	незатампонована
	2	с. Орликівка – 1 с. Блешня - 1	незатампонована
	4	вул. Горавовка	затампоновані
Всього			13/30

За результатами комплексної інвентаризації складів з непридатними пестицидами (станом на 04.02.2021) обліковується 16,500 тонн непридатних до використання хімічних засобів захисту рослин.

№ п/п	Назва місця накопичення НП (населений пункт, сільська рада тощо)	Кількість місць зберігання ХЗР, шт	Загальна кількість ХЗР, тонн
1	Семенівська міська рада (0,5км від с.Медведівка)	1	4,000
2	Семенівська міська рада (0,5км від м.Семенівка)	1	6,000
3	Семенівська міська рада (2км від с.Карповичі)	1	4,000
4	Семенівська міська рада (0,8км від с.Лосівка)	1	1,500
5	Семенівська міська рада (0,5км від с.Янжулівка)	1	1,000

Режимоутворюючі об'єкти громади:

ПП "Семенівський колорит";

Філія Новгород-Сіверське лісове господарство ДП "Ліси України";

ДП "Семенівкарайагролісгосп";

ТОВ ТВК "Десна";

ПРАТ "Семенівське ХПП";

ПРАТ "Семенівський райагрохім".

Семенівська громада розташована в підзоні змішаних лісів.

Лісовий фонд представлений головним чином сосновими насадженнями. Лісокористувачами є державне підприємство «Ліси України» та дочірнє підприємство «Семенівкарайагролісгосп».

Лісовідновлення здійснюється переважно за рахунок створення лісових насаджень на площах після суцільних рубок, лісорозведення та на площах, які непридатні для сільськогосподарського використання: малопродуктивних і деградованих, в ярах, на пісках, навколо річок і водойм.

Фауна доволі різноманітна та представлена головним чином лісовими формами, з яких найбільш розповсюдженими являються представники класу ссавців. Їх налічується біля 60 видів.

1.1.5. Наявність містобудівної документації на території громади

Назва документу	Рік затвердження	Ступінь реалізації	Коментарі
Генеральний план с. Кути Другі	1980 р.	Потребує оновлення	-
Генеральний план с.Олександрівка	1970 р.	Потребує оновлення	-
Генеральний план с.Архипівка	1970 р.	Потребує оновлення	-
Генеральний план с.Леонівка	1970 р.	Потребує оновлення	-
Генеральний план с.Галаганівка	1970 р.	Потребує оновлення	-
Генеральний план с.Жадове	1971 р.	Потребує оновлення	-
Генеральний план с.Довжик	1973 р.	Потребує оновлення	-
Генеральний план с.Янжулівка	1969 р.	Потребує оновлення	-
Генеральний план с.Іванівка	1969 р.	Потребує оновлення	-
Генеральний план селище Іванпуть	1980 р.	Потребує оновлення	-
Генеральний план с.Карповичі	1969 р.	Потребує оновлення	-
Генеральний план с.Костобобрів	1971 р.	Потребує оновлення	-
Генеральний план с.Машеве	1969 р.	Потребує оновлення	-
Генеральний план с.Миколаївка	1970 р.	Потребує оновлення	-
Генеральний план с. Залізний Міст	1969 р.	Потребує оновлення	-

Генеральний план с.Погорільці	1970 р.	Потребує оновлення	-
Генеральний план с.Лосівка	1974 р.	Потребує оновлення	-
Генеральний план с.Тополівка	1970 р.	Потребує оновлення	-
Генеральний план с.Стара Гутка	1969 р.	Потребує оновлення	-
Генеральний план с.Тимоновичі	1970 р.	Потребує оновлення	-
Генеральний план с.Заріччя	1971 р.	Потребує оновлення	-
Генеральний план с.Медведівка	1967 р.	Потребує оновлення	-
Генеральний план с.Луб'яне	1971 р.	Потребує оновлення	-
Генеральний план с.Хотіївка	1967 р.	Потребує оновлення	-
Генеральний план с. Прогрес	1983 р.	Потребує оновлення	-
Генеральний план с. Чорний Ріг	1967 р.	Потребує оновлення	-
Генеральний план м.Семенівка	1992 р.	Потребує оновлення	

1.2.Опис шкоди заподіяної бойовими діями:

Руйнування об'єктів внаслідок збройної агресії РФ та їх відновлення	
Кількість пошкоджених/зруйнованих об'єктів	226/28
з них житло	200/22
Кількість відновлених об'єктів	21
з них житло	21

1.2.1.Житлово-комунальна інфраструктура

Житловий фонд громади складає 23 будинки комунальної власності, у тому числі: у місті – 10, у сільській місцевості – 13; та 10921 - приватної власності (місто – 4375, село - 6546).

Щодо поверховості житлових будинків, то на теренах громади загалом переважає приватна індустріальна забудова, хоча також розташовані і багатоквартирні будинки (п'ятиповерхові та двоповерхові).

Рівень обладнання житлового фонду становить: газом – 72% (з урахуванням скрапленого газу), центральним опаленням – 17%, водопроводом – 12%, каналізацією – 8%.

Наданням комунальних послуг населенню з водопостачання, водовідведення, вивозу сміття в громаді займаються 2 комунальні підприємства, утриманням будинків – одне приватне підприємство «Алькор Сервіс».

Вивезення ТПВ

Збирання та вивезення побутових відходів в м. Семенівка проводиться комунальним підприємством «Семенівське».

Роздільне збирання сміття впроваджене в м. Семенівка. Роздільно збирається та сортується тільки ПЕТ пляшки та папір (встановлено 10 контейнерів). Річний обсяг збирання пластику - 26,5 т. Річний обсяг збирання змішаних ТПВ – 1437 т (6806 м³). Змішані тверді побутові відходи утилізуються на місцевих полігонах. Основним утворювачем ТПВ в громаді є населення.

На початок 2023 року укладено 2100 договорів на вивіз ТПВ з домогосподарствами та 15 з юридичними особами: ФОП Гришин Д.М., ПП Браво, ФОП Уткін Б.Ю., ФОП Сухобок К.О., ФОП Суббот М.М., магазини «Техносвіт», «Аврора», «ЄВА», Семенівське РСТ, ФОП Ліник О.М., ФОП Черенкова О.О., Семенівська міська лікарня, Семенівське відділення ДВС у Новгород-Сіверському районі, Управління Державної казначейської служби, Семенівський відділ Новгород-Сіверської філія Чернігівського ОЦЗ.

На території громади обліковується 20 сміттєзвалищ загальною площею 23 га.

Водопровід, каналізація

В адміністративних межах громади працює комунальне підприємство «Ревна», яке надає послуги з водопостачання та водовідведення населенню в м. Семенівка та інших населених пунктах громади.

Послуга з водопостачання надається 2384 приватним абонентам та 71 юридичним особам, водовідведення – 395 абонентів, та 32 – юридичні особи.

Загальна протяжність водопровідних мереж складає 70,8 км, водовідведення – 8,8 км.

1.2.2. Інженерна інфраструктура

У громаді функціонують підприємства, які забезпечують громаду світлом та газом - АТ «Чернігівобленерго», Чернігівська філія ТОВ «Газорозподільні мережі України».

Газопостачання

Протяжність підземних та наземних газопроводів по громаді складає 298,5 км. Обслуговуються 4500 абонентів .

Електропостачання

Протяжність ліній електропередач на території громади потужністю 10 кВ становить 486,2 км., потужністю 0,4 кВ – 468,2 км.

Теплопостачання

У громаді теплопостачання здійснює Семенівська дільниця тепломереж АТ «Облтеплокомуненерго», яка обслуговує багатоповерхівки.

Загальна протяжність мереж централізованого теплопостачання багатоквартирних житлових будинків становить 4,9 км.

1.2.3. Дорожньо-транспортна інфраструктура

Протяжність мережі доріг на території громади складає 529,71 км.

Автомобільні дороги загального користування місцевого значення обласні становлять 128,4 км, районні – 82,2 км.

Державні:

1) Р-83 Славутич - Любеч - Ріпки - /М-01/ - Городня - /Н-28/ - Сновськ - Корюківка - Семенівка - Костобобрів - Чайкине - /Н-27/ (267,2 км.);

2) Контрольно-пропускний пункт "Миколаївка" - Семенівка - Новгород-Сіверський - Глухів - контрольно-пропускний пункт "Катеринівка" (70,4 км.).

По території Семенівської міської територіальної громади проходять дороги загального користування місцевого значення:

№	Індекс	Назва	Протяжність, км
1	O251701	Семенівка - Карповичі	14,8
2	O251702	Погорільці - Радомка - Чорний Ріг	6
3	O251703	Жадове - Погорільці	12,4
4	O251706	Семенівка - Янжулівка	10,4
5	O251707	Семенівка - Тимоновичі	17,6
6	O251711	Костобобрів - Олександрівка - Карасі	10
7	O251712	/Р-83/ - Архипівка	1,5
8	O251713	Костобобрів -Грем'яч	10
9	O250920	Корюківка - Наумівка - Перелюб - Погорільці - Семенівка з під'їздом до с.Баранівка	40,3
10	C251701	Янжулівка - Покровське	2,5
11	C251702	Тимоновичі - Брониви	3,2
12	C251703	/O251707/ - Луб'яне з під'їздом до с.Медведівка	4,1
13	C251704	/O251701/- Березовий Гай	1,3
14	C251705	Семенівка - Блешня	15,5
15	C251706	Чорний Ріг – Бобрик Другий	1,9
16	C251707	/O251711/ - Фроли	1,1
17	C251708	/O251711/ - Криульки	0,8
18	C251709	Олександрівка - Угли	2,8
19	C251711	Іванпуть - Іванівка - Ферубки з під'їздом до с.Східне, Ракути	13,6
20	C251713	Залізний Міст - Миколаївка	5,7
21	C251714	/Р-83/ - Шведчина	2,6
22	C251715	/Р-65/ - Кути Другі	8
23	C251720	Жадове - Довжик - Єршов	9,4
24	C251721	/Семенівка - Тимоновичі/ - Чорнозем	2
25	C251722	Карповичі - Красні Лози	2,6
26	C251723	/O251707/ - Лісківщина	3,6

27	C251724	/Т-25-33/ - Сергіївське	1,5
----	---------	-------------------------	-----

Вищевказані автомобільні дороги загального користування місцевого значення мають дві смуги руху, відносяться до IV, V технічних категорій, ширина смуги відведення не визначена (проекти землеустрою не виготовлялися), інтенсивність руху транспортних засобів не обліковувалась, санітарно-захисні смуги становлять 25 метрів.

Розділ 2. Аналіз ситуації

2.1. Аналіз негативних впливів, що призвели до необхідності розроблення програми.

Відповідно до постанови Кабінету Міністрів України від 20.03.2022 року №326 «Про затвердження Порядку визначення шкоди та збитків, завданих Україні внаслідок збройної агресії Російської Федерації», наказу Мінагрополітики від 18.05.2022 року №295 «Про затвердження Методики визначення шкоди та збитків, завданих земельному фонду України внаслідок збройної агресії Російської Федерації», в Семенівській міській раді було створено, розпорядженням голови міської ради, Комісію щодо визначення розмірів завданих власникам та землекористувачам збитків та створено Робочу групу по фіксації втраченого майна підприємств усіх форм власності.

Також відповідно до Закону України «Про компенсацію за пошкодження та знищення окремих категорій об'єктів нерухомого майна внаслідок бойових дій, терористичних актів, диверсій, спричинених збройною агресією російської федерації проти України, та Державний реєстр майна, пошкодженого та знищеного внаслідок бойових дій, терористичних актів, диверсій, спричинених збройною агресією Російської Федерації проти України», на виконання п. 6 Порядку надання компенсації за знищені об'єкти нерухомого майна, затвердженого постановою Кабінету Міністрів України від 30 травня 2023 р. №600, рішенням виконавчого комітету міської ради від 19 липня 2023 року №175 була утворена Комісія з розгляду питань щодо надання компенсації за знищені об'єкти нерухомого майна.

Відповідно до Порядку визначення шкоди та збитків, завданих Україні внаслідок збройної агресії російської федерації, затвердженого постановою Кабінету Міністрів України від 20.03.2022 року №326, в частині фіксації втраченого, знищеного або пошкодженого майна підприємств усіх форм власності, розпорядженням міського голови від 22.06.2022 року №64 було створено Робочу групу по фіксації втраченого, знищеного або пошкодженого майна підприємств усіх форм власності.

Відповідно до Методики визначення шкоди та збитків, завданих особистим селянським господарствам та/або фермерським господарствам, що зареєстровані як фізичні особи-підприємці, внаслідок збройної агресії Російської Федерації затвердженої наказом Міністерства аграрної політики та продовольства

України від 28.06.2023 року №1328, зареєстрованого в Міністерстві юстиції України 12.07.2023 року №1182/40238, рішенням виконавчого комітету міської ради від 17.10.2023 року №290 було створення комісія з обстеження щодо втрат сільськогосподарських тварин, бджолосімей, збитків завданих сільськогосподарській техніці та обладнанню.

До складу цих Комісій та Робочої групи входять: працівники Семенівської міської ради, представники підприємств, установ, організацій різних форм власності, власники сільськогосподарських підприємств, представники Державної служби України з надзвичайних ситуацій та правоохоронних органів.

Семенівська міська територіальна громада - це найпівнічніша громада Чернігівської області та розташована на самому кордоні з країною терористом РФ. Протяжність кордону більше 130 км. У період повномасштабного вторгнення військ Російської Федерації на територію України, з 24 лютого по всій території громади було здійснено рух ворожої техніки. Нескінченний потік ворожої техніки, як на автомобільному так і гусеничному ходу, привів до значного руйнування доріг з твердими покриттям. Ворожа техніка щодня величезними колонами рухалась по дорогах нашої громади, тим самим знищуючи все покриття на дорогах, а там де вже були пошкодження на дорозі, від великої кількості танків взагалі було знищено. Значних пошкоджень зазнали і дороги місцевого значення з ґрунтощобеновим покриттям. Після артилерійських обстрілів громади утворились не проїзні ділянки дороги, з величезними ямами на дорозі.

Пошкоджень та руйнувань зазнали мости, які сполучали місто з селами громади, районном та областю. Деякі мости ще з початку повномасштабного вторгнення рф на територію України, не витримали рух важкої техніки та були зруйновані, а деякі були зруйновані від попадання снарядів ворога. Багато мостів постраждали від попадання блискавки в них, так як всі вони були заміновані.

Пошкоджено дороги загального користування місцевого значення, а саме:

О251703 Жадове - Погорільці протяжністю 12,4 км, відрізок пошкодженої дороги км 10+000 – км 12+000 від с. Лосівка до с. Погорільці;

О251706 Семенівка – Янжулівка протяжністю 10,4 км, відрізок пошкодженої дороги км 7+000 – км 10+000 від м. Семенівка до с. Янжулівка;

О251713 Костобобрів - Грем'яч протяжністю 43,1 км, відрізок пошкодженої дороги км 25+000 – км 35+000 від с. Бучки до с. Грем'яч;

О250920 Корюківка – Наумівка – Перелюб – Погорільці - Семенівка з під'їздом до с. Баранівка протяжністю 40,3 км, відрізок пошкодженої дороги км 50+000 – км 54+000 від с. Погорільці до м. Семенівка;

О251705 Семенівка - Блешня протяжністю 15,5 км, відрізок пошкодженої дороги км 12+000 – км 15+000 в с. Блешня;

О251713 Залізний Міст-Миколаївка протяжністю 5,7 км, відрізок пошкодженої дороги км 0+000 – км 5+000 від с. Залізний Міст до с.Миколаївка.

Пошкоджено міст через р. Снов на автомобільній дорозі О251707 Семенівка - Тимоновичі довжиною 90 метрів км 16+336 в с. Тимоновичі; міст

через р. Стратива на автомобільній дорозі /О251707/ - Луб'яне з під'їздом до с. Медведівка довжиною 12 метрів км 3+798 в с. Медведівка.

Автомобільні дороги загального користування Семенівської ОТГ



Російською федерацією пошкоджено заклади охорони здоров'я, заклади культури, адміністративні будівлі сільських рад та адміністративна будівля Семенівської міської ради.

Пошкоджено 4 заклади освіти, а саме:

- Тимоновицький ЗСО I-III ступенів (пошкодження даху, вікон навчального корпусу та їдальні, пошкодження вікон котельні).

Орієнтовна площа пошкоджень становить – 72,5 кв. м.

- Іванівський ЗСО I-II ступенів (пошкодження фасаду, даху, внутрішніх стін, вікон, дверей у навчальному корпусі; пошкодження даху та вікон в їдальні та майстерні; пошкодження вікон в котельні).

Орієнтовна площа пошкоджень становить – 682,8 кв. м.

- Олександрівський ЗСО I-II ступенів (пошкодження вікон та зовнішніх стін).

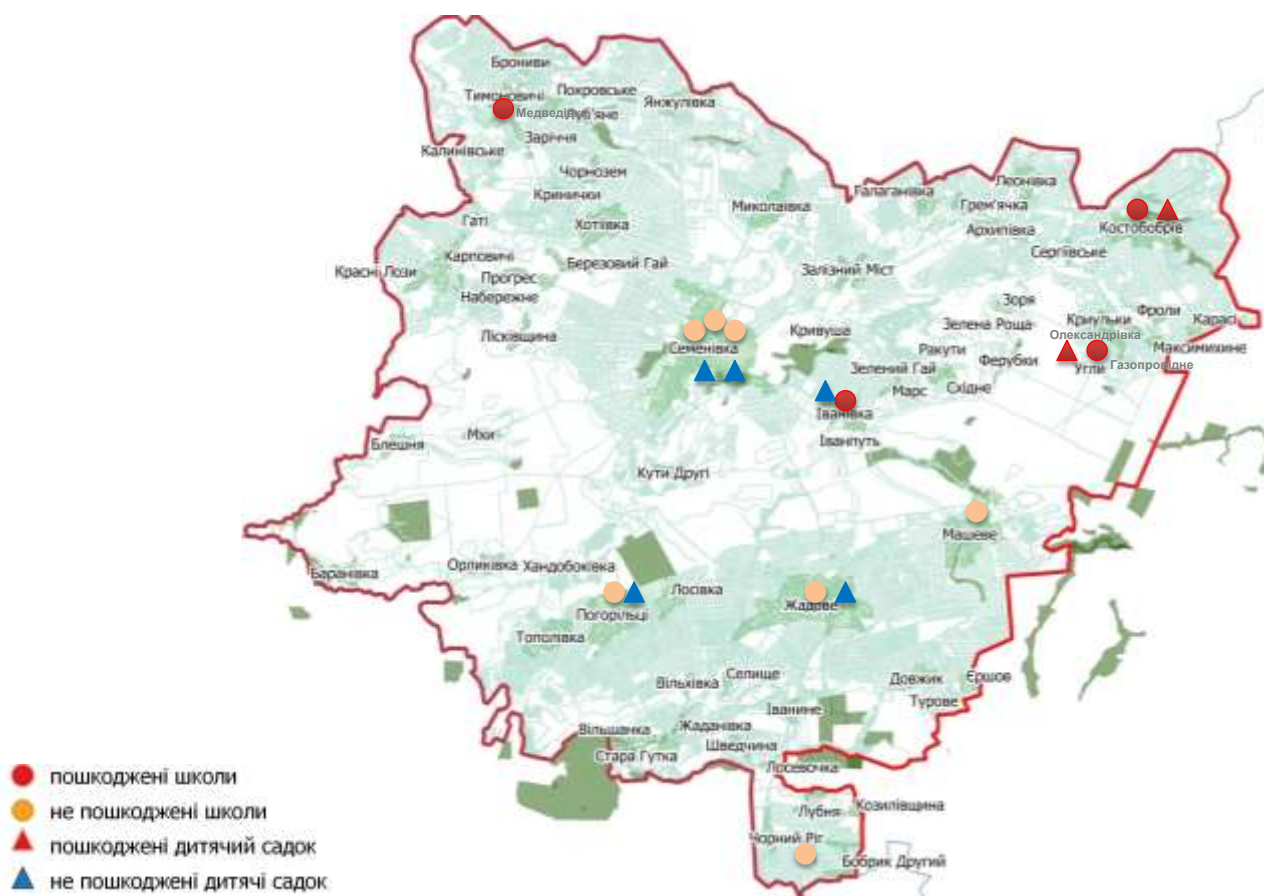
Орієнтовна площа пошкоджень становить – 24,2 кв. м.

- Костобобрівський ЗСО I-III ступенів (пошкодження вікон, балконного блока та дверей).

Орієнтовна площа пошкоджень становить – 30 кв. м.

У зв'язку з постійною загрозою обстрілів зараз всі заклади працюють дистанційно.

Заклади освіти Семенівської громади



Зазнали пошкодження й житлові будинки - 200, з них: 4 будинки багатоквартирні та 22 будинки зруйновані повністю, які стали повністю непридатними для життя. У зв'язку із застосуванням ворогом дронів-камікадзе типу "Шахід" було пошкоджено більше 70 квартир в багатоквартирних житлових будинках міста.

Унаслідок артобстрілів було пошкоджено 6 об'єктів 2-х закладів охорони здоров'я Семенівської громади. Це фельдшерські пункти КНП «Семенівський ЦПМСД»: с.Тимоновичі, с. Галаганівка, с. Миколаївка, с.Леонівка та зруйновано ФП с.Хотіївка. Також була пошкоджена будівля хірургічного корпусу КНП «Семенівська міська лікарня».

У зв'язку з близькістю кордону громади з РФ багато земельних ділянок приватного сектору та комунального (орієнтовно 40%) залишаються замінованими та облаштованими фортифікаційними спорудами.

Від щоденних обстрілів нашої громади руйнувань зазнали сільськогосподарські виробники. Пошкоджено склади, ангари, майстерні, корівники, гаражі інші будівлі та с/г техніка. У зв'язку з потенційним забрудненням їх земельних ділянок вибухонебезпечними предметами багато земельних ділянок не обробляються, а ті які були засіяні до початку повномасштабного вторгнення РФ на територію України, с/г виробники не мають можливості зібрати врожай.

Сільськогосподарські виробнички стали неплатоспроможними, так як зазнали збитків на мільйони.

Від нанесення авіаційних ударів ворога по нашій громаді, було пошкоджено 4 промислові підприємства: ТОВ ВКП «Десна», Філія «Ірванцівський торфозавод ДП "Чернігівторф", Філія Новгород-Сіверського лісового господарства ДП «Ліси України».

Постійні обстріли російським військом території нашої громади завдає не тільки великої шкоди мешканцям та інфраструктурі, але і навколишньому природному середовищу. Найбільшу шкоду навколишньому середовищу завдано від розривання боєприпасів та снарядів.

Зараз навіть неможливо повністю оцінити вплив війни на довкілля громади через брак точної інформації. Причин цьому дві. Насамперед, навіть збирати ці дані небезпечно для фахівців, оскільки постійно тривають обстріли прикордоння громади. По-друге, не вся інформація може бути озвучена публічно з тактичною метою.

Унаслідок бойових дій частина лісу громади дуже засмічена вибухонебезпечними предметами. Оцінити збитки майну та лісовому господарству поки неможливо. У лісах уже є велика кількість ракет, що впали, а також нерозірваних боєприпасів.

Бойові дії порушують спокій диких тварин, вони або гинуть, або намагаються втекти.

Багато було і лісових пожеж. Крім того наша громада – це громада де є велика частина торфовищ. Вони є осушені, тому на них є сприятливі умови для виникнення торфових пожеж. Такі пожежі важко погасити і вони матимуть важкі наслідки як для здоров'я людей так і для всього довкілля.

Великої шкоди довкіллю громади завдає і те, що є багато нерозірваних артилерійських снарядів. Під час вибуху всі речовини проходять повне окиснення, продукти хімічної реакції вивільняються в атмосферу, а під час детонації нерозірваних снарядів, утворюється велика кількість токсичної органіки, яка окислюється у ґрунт. Металеві уламки снарядів, що потрапляють у довкілля, також не є безпечними та цілковито інертними. Матеріал із якого вироблено боєприпаси це переважно залізо, вуглець, сіра, мідь. Ці речовини потрапляють до ґрунту і можуть мігрувати до ґрунтових вод.

2.2. Аналіз ресурсів території для відновлення життєдіяльності території територіальної громади (її частини)

Головними складовими у відновленні громади є:

- Людські ресурси;
- Природні ресурси – земельні (великий земельний фонд з інвестиційним матеріалом), лісові (запаси деревини як природні ресурси для розвитку деревообробки);

Структура землі, га



- Значна кількість мінеральної сировини: поклади торфу, цегельна сировина, будівельний пісок, озерні суглинки, білі піски, гончарні і клінкерні глини;
- Значні природні ресурси для розвитку альтернативної енергетики;
- Матеріально технічна інфраструктура – виробнича – сприятлива умова для розвитку сільського господарства та переробки сільськогосподарської продукції (відсутність на території громади великих агрохолдингів-власників великих земельних ресурсів, велика кількість ініціатив у сільськогосподарській сфері). Спеціалізація населених пунктів громади на вирощування певних сільськогосподарських культур (вирощування гарбузів, картоплі, соняха, кукурудзи, гречки). Також багато виробників спеціалізуються на розведенні великого рогатого скота;

№ п/п	Повне найменування суб'єкта господарювання	Основний вид діяльності	Назва пошкодженого майна
1	Сільськогосподарське товариство з обмеженою відповідальністю "Нива"	01.50 Змішане сільське господарство	1. Склад дерев'яний, 2. Склад зерновий №1 , 3.Склад зерновий №2, 4.Склад зерновий №3, 5.Склад зерновий №4, 6.Склад зерновий №5, 7.Ангар для зберігання техніки, 8.Тракторна майстерня, 9. Млин, 10.Сушарка, 11. Комплекс зерносушильний, 12.Трактор Т150, 13. Трактор Т150, 14. Трактор Т-16, 15. Трактор ЮМЗ -6, 16. Трактор Беларус-3022, 17. Трактор МТЗ-82, 18. Трактор МТЗ-82, 19. Трактор МТЗ-82, 20. Трактор МТЗ-82, 21. Навантажувач Dieci, 22. Комбайн КЗС 12818, 23. Комбайн ДОН 1500, 24. Комбайн ДОН 1500, 25. Автомобіль ГАЗ-53, 26. Автомобіль ЗИЛ ЗСК-1035-29, 27.Автомобіль ГАЗ 3110, 28. Сівалка «ВЕСНА-8», 29. Опрыскувач «Spray Master MINI 2500-21» , 30. Морозилка-ларь «Ерго ВО-300», 31. Причіп, 32. Причіп, 33. Сіно, 34. Зерно
2	ТОВ "Янжулівка"	01.11 Вирощування зернових культур (крім рису), бобових культур і насіння олійних культур	1. Велика рогата худоба - 18 голів
3	Сільськогосподарське товариство з обмеженою відповідальністю "Нове життя"	01.11 Вирощування зернових і технічних культур, 01.41. Розведення молочних порід скота	1. Корівник чотирьохрядний 2. Велика рогата худоба
4	ПСП "Степанич"	01.50 Змішане сільське господарство	1. Трактор МТЗ-80 2. Автомобіль вантажний MAN TGX 3. Автомобіль вантажний MAN TGX 4. Автомобіль вантажний ГАЗ 4310 5. Причіп 6. Трактор CLAAS AXION 940 7. Навес для с/г техніки
5	ТОВ ВКП "Десна"	02.20 Лісозаготівлі	1. Цех заточит 2. Службове приміщення 3. Приміщення майстерні 4. Автомобіль Урал 4320 ЛВ-185 5. Кран автомобільний ЗИЛ 133 ГЯ КС

6	Філія Ірванцівський торфозавод ДП "Чернігівторф"	08.92 Добування торфу	<ol style="list-style-type: none"> 1. Локомотивно-вагонне депо, три тепловози ТУ-6А, два торфовагони, шкаф СПА 6-3-2, кран балка підвесная, два шкафи СПМ 6-3-2, таль електрична, вертикально свердлильний станок 2118 А, круглозаточний станок ЗБЗ-34, двигун внутрішнього згорання ЯМЗ-236 з КПП, К4 апарат високого тиску, сварочний трансформатор ТДА, два електронасоси ГНОМ-100-25. 2. Головний корпус брикетного цеху 3. Блок пожежного депо 4. Механічна майстерня 5. Будівля столярної майстерні, 6. Трактор МТЗ 82 7. Автомобіль Волга ГАЗ 3110Д 8. Автобус КАВЗ 685
7	Філія Ірванцівський торфозавод ДП "Чернігівторф"	08.92 Добування торфу	Пошкодження майна та техніки
8	ПРАТ «Семенівський райагрохім»	01.11 Вирощування зернових культур (крім рису), бобових культур і насіння олійних культур	<ol style="list-style-type: none"> 1. Майстерня 2. Адміністративна будівля 3. Гаражі - 4 шт 4. Трактор Нью Холанд Т8040 5. Mercedes-Benz Actros 1840 6. Автомобіль МАЗ бензовоз 7. ГАЗ 53 8. Тракторний причіп 2 ПТС-4 9. ГАЗ 52 10. Легковий автомобіль КІА Маджентіс 11. Легковий автомобіль Міцубісі лансер 12. Легковий автомобіль Нива 13. Трактор Т150 14. Камази - 7 шт 15. Причіпи тракторні - 2 шт 16. Вантажний контейнеровоз С IVECO MAGIRUS 17. Автогрейдер 18. ДТ 75 бульдозер 19. Навантажувач телескопічний JCB 20. Посівний матеріал
9	ТОВ "Сновське"	01.50 Змішане сільське господарство	<ol style="list-style-type: none"> 1. Млин, 2. Майстерня, 3. Гараж, 4. Водонапірна башня, 5. Ангар для техніки, 6. Адміністративна будівля
10	ФГ "Хлібодар 2018"	01.11 Вирощування зернових культур (крім рису), бобових культур і насіння олійних культур	<ol style="list-style-type: none"> 1. Екскаватор, 2. Камбайн "НИВА", 3. Причіп

11	ФГ "Надія 2017"	01.11 Вирощування зернових культур (крім рису), бобових культур і насіння олійних культур	1. Комбайн ДОН1500, 2. Комбайн "НИВА", 3. Розкідач МВУ, 4. Трактор ХТЗ, 5. Автомобіль ГАЗ, 6. Трактор ЮМЗ
12	ПСП «Зірка»	01.11 Вирощування зернових культур (крім рису), бобових культур і насіння олійних культур	Ангар для с/г техніки

Без залучення допоміжних коштів в громаду від громадських організацій, благодійних міжнародних фондів, державного бюджету швидко відновити інфраструктуру громади не можливо.

Заподіяна шкода, що спричинена збройною агресією рф, має безпосередній вплив не тільки на с/г виробників, а на місцевий бізнес, який почав закриватись та виїжджати з громади. Все це призводить до зменшення поповнення бюджету громади, який безпосередньо спрямований на підвищення якості життя мешканців та загального розвитку громади та скорочення робочих місць.

Близькість із країною агресором та потенційні ризики, призводять до зменшення інтересів інвесторів до нашої громади.

SWOT-АНАЛІЗ

Сильні сторони	Слабкі сторони
1. Проведена оптимізація інфраструктури культури та освіти (закрито ряд будинків культури, зменшено штат працівників)	1. Вагома перевага видатків над витратами в місцевих фінансах, яка спричиняє суттєвий дефіцит місцевого бюджету
2. Сприятливі умови для розвитку сільського господарства та переробки с/г-продукції (відсутність на території громади великих агрохолдингів-власників великих земельних ресурсів; велика кількість ініціатив у сільськогосподарській сфері)	2. Низька густина населення та велика територіальна розпорошеність (макс. віддалене село від адмінцентру громади – 45 км), яка спричиняє негативні наслідки у фінансовій та соціальній сферах
3. Покращення умов для зберігання та переробки с/г продукції (вирощування гарбузів, молочарство, картопля та ін.)	3. Кадровий «голод» на фахівців окремих спеціальностей в адміністративній та бізнес-сферах
4. Зародки активізації мешканців громади (в т.ч. у сфері спорту)	4. Велика кількість будинків громадського користування, запроектованих та збудованих в часи колишнього СРСР, які генерують високі кошти на їх опалення; їхній незадовільний технічний стан, високі витрати на поточний та капітальний ремонт, низька ефективність використання

5. Сприятливе природне середовище, територія, багата на водні ресурси, лісові масиви (50% території громади), чиста вода і повітря, умови для риболовства	5. Проектна потужність об'єктів громадського користування, яка не відповідає актуальній демографічній ситуації
6. Широка локальна пропозиція для організованого дозвілля молоді	6. Відсутність практики кооперації у місцевому сільськогосподарському секторі та переробній промисловості (в т.ч. спричинена низьким рівнем довіри поміж потенційними суб'єктами співпраці).
7. Використання альтернативних видів палива для обігріву комунальних об'єктів	7. Невисока якість земель сільськогосподарського використання
8. Максимальне сприяння потенційним інвесторам (як внутрішньому, так і зовнішньому) з боку місцевої влади	8. Пасивність широкого загалу мешканців
9. Діюча готельна пропозиція в м. Семенівка	9. Освітнє навчання у формі онлайн
10. Добрі відносини місцевої влади з районом	10. Логістика
11. Відсутність внутрішніх (в середині громади) конфліктів в соціальному, економічному, політичному та релігійному вимірах	11. Наявність земель з потенційною загрозою забруднення їх вибухонебезпечними предметами
12. Продовольча безпека	12. Безпека (відсутність повноцінних укриттів)
Можливості	Загрози
1. Значні природні ресурси для розвитку альтернативної енергетики	1. Безпосередня близькість громади до кордону з країною. Терористом російською федерацією більше 130 км
2. Великий земельний фонд з інвестиційним потенціалом	2. Негативний природний приріст населення
3. Збільшення попиту на нерухомість (об'єкти житлового і нежитлового фондів) та землю з боку військових формувань	3. Відтік економічно активного населення з громади
4. Безпосередній доступ на території громади до залізничної інфраструктури (в т.ч. розташування в Семенівці перевантажувальної станції)	4. Звуження ринків збуту для місцевих підприємств в контексті останніх геополітичних подій
5. Великі запаси деревини (високий коефіцієнт заліснення території) як природний ресурс для розвитку деревообробки.	5. Політично-правова нестабільність в державі
6. Наявність об'єкту генерування альтернативної енергетики	6. Зменшення податкових надходжень до міського бюджету (у разі переведення ПДФО повністю до державного бюджету)
7. Наявність збільшення військових формувань	
8. Наявність у громаді нерухомого майна для військових формувань	

Як видно із підсумкових результатів SWOT-аналізу, Семенівська громада володіє цілим спектром сильних сторін. Зокрема, в економічній площині, як одну із вагомих сильних сторін слід трактувати спеціалізацію громади на вирощуванні певних сільськогосподарських культур.

Громада зі сприятливим природним середовищем та багата на корисні копалини.

Відчутним тягарем для місцевого бюджету є утримання будинків громадського використання, побудованих в період до 90-х років минулого століття: незадовільний технічний стан, як наслідок - високі витрати на поточний та капітальний ремонт, низька енергоефективність суттєво скорочує видаткову частину місцевого бюджету, направлену на розвиток.

На фоні всіх чинників зовнішнього середовища, є цілий ряд об'єктивних, не залежних від громади несприятливих умов існування Семенівської громади. До таких відноситься близькість кордону з Російською Федерацією, низький рівень народжуваності, відтік з громади економічно активного населення.

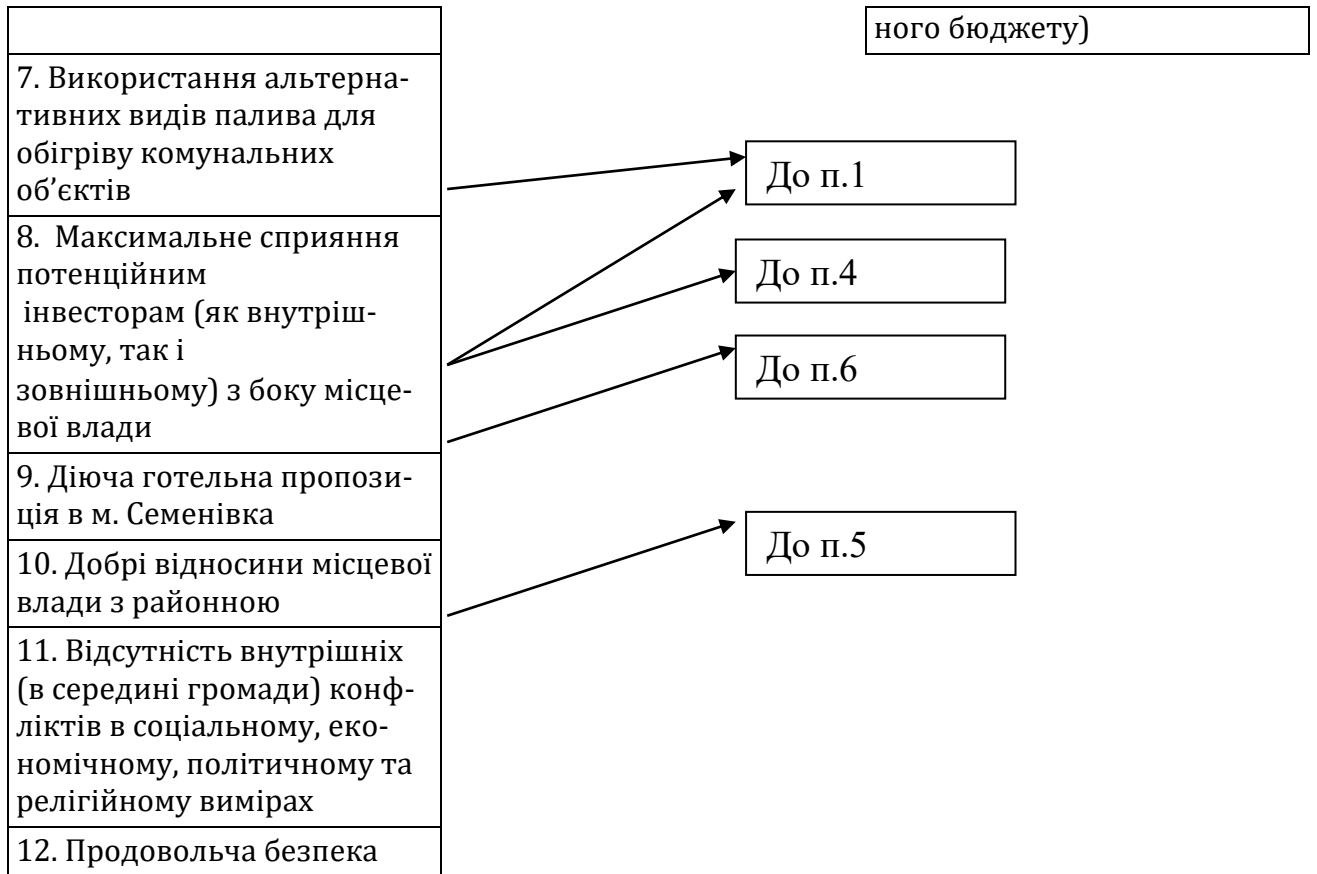
Перехресні взаємозв'язки сильних сторін та можливостей

Сильні сторони	Можливості
1. Проведена оптимізація інфраструктури культури та освіти (закрито ряд будинків культури, зменшено штат працівників)	1. Значні природні ресурси для розвитку альтернативної енергетики
2. Сприятливі умови для розвитку сільського господарства та переробки с/г-продукції (відсутність на території громади великих агрохолдингів-власників великих земельних ресурсів; велика кількість ініціатив у сільськогосподарській сфері)	2. Великий земельний фонд з інвестиційним потенціалом
3. Покращення умов для зберігання та переробки с/г продукції (вирощування гарбузів, молочарство, картопля та ін.)	3. Збільшення попиту на нерухомість (об'єкти житлового і нежитлового фондів) та землю з боку військових формувань
4. Зародки активізації мешканців громади (в т.ч. у сфері спорту)	4. Безпосередній доступ на території громади до залізничної інфраструктури (в т.ч. розташування в Семенівці перевантажувальної станції)
5. Сприятливе природне середовище, територія, багата на водні ресурси, лісові масиви (50% території громади), чисті вода і повітря, умови для риболовства	5. Великі запаси деревини (високий коефіцієнт заліснення території) як природній ресурс для розвитку деревообробки.
6. Широка локальна пропозиція для організованого дозвілля молоді	6. Наявність об'єкту генерування альтернативної енергетики
7. Використання альтернативних видів палива для обігріву комунальних об'єктів	7. Наявність збільшення військових формувань
8. Максимальне сприяння потенційним інвесторам (як внутрішньому, так і зовнішньому) з боку місцевої влади	8. Наявність у громаді нерухомого майна для військових формувань

9. Діюча готельна пропозиція в м. Семенівка
10. Добрі відносини місцевої влади з районною
11. Відсутність внутрішніх (в середині громади) конфліктів в соціальному, економічному, політичному та релігійному вимірах
12. Продовольча безпека

Перехресні взаємозв'язки сильних сторін та загроз

Сильні сторони	Загрози
1. Проведена оптимізація інфраструктури культури та освіти (закрито ряд будинків культури, зменшено штат працівників)	1. Безпосередня близькість громади до кордону з країною. Терористом російською федерацією більше 130 км
2. Сприятливі умови для розвитку сільського господарства та переробки с/г-продукції (відсутність на території громади великих агрохолдингів-власників великих земельних ресурсів; велика кількість ініціатив у сільськогосподарській сфері)	2. Негативний природний приріст населення
3. Покращення умов для зберігання та переробки с/г продукції (вирощування гарбузів, молочарство, картопля та ін.)	3. Відтік економічно активного населення з громади
4. Зародки активізації мешканців громади (в т.ч. у сфері спорту)	4. Звуження ринків збуту для місцевих підприємств в контексті останніх геополітичних подій
5. Сприятливе природне середовище, територія, багата на водні ресурси, лісові масиви (50% території громади), чиста вода і повітря, умови для риболовства	5. Політично-правова нестабільність в державі
6. Широка локальна пропозиція для організованого дозвілля молоді	6. Зменшення податкових надходжень до міського бюджету (у разі переведення ПДФО повністю до держав-



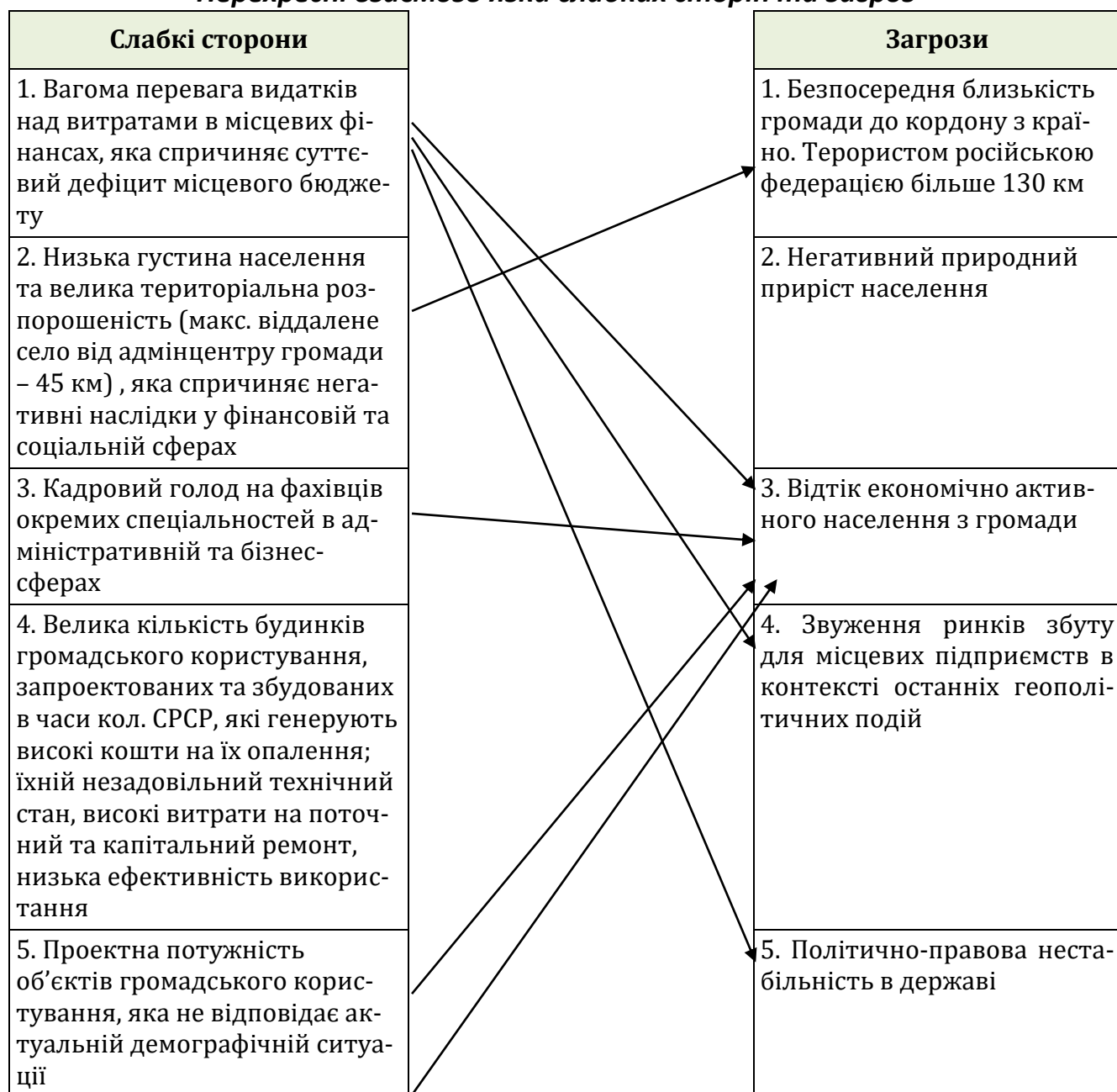
Перехресні взаємозв'язки слабких сторін та можливостей

Слабкі сторони	Можливості
1. Вагома перевага видатків над витратами в місцевих фінансах, яка спричиняє суттєвий дефіцит місцевого бюджету	1. Значні природні ресурси для розвитку альтернативної енергетики
2. Низька густина населення та велика територіальна розпорошеність (макс. віддалене село від адмінцентру громади – 45 км) , яка спричиняє негативні наслідки у фінансовій та соціальній сферах	2. Великий земельний фонд з інвестиційним потенціалом
3. Кадровий голод на фахівців окремих спеціальностей в адміністративній та бізнес-сферах	3. Збільшення попиту на нерухомість (об'єкти житлового і нежитлового фондів) та землю з боку військових формувань
4. Велика кількість будинків громадського користування, запроєктованих та збудованих в часи кол. СРСР, які генерують високі кошти на їх опалення; їхній незадовільний технічний стан, високі витрати на поточний та капітальний ремонт, низька ефективність використання	4. Безпосередній доступ на території громади до залізничної інфраструктури (в т.ч. розташування в Семенівці переважувальної станції)
5. Проектна потужність об'єктів громадського користування, яка не відповідає актуальній демографічній ситуації	5. Великі запаси деревини (високий коефіцієнт заліснення території) як природний ресурс для розвитку деревообробки.
6. Відсутність практики кооперації у місцевому сільськогосподарському секторі та переробній промисловості (в т.ч. спричинена низьким рівнем довіри поміж потенційними суб'єктами співпраці).	6. Наявність об'єкту генерування альтернативної енергетики
7. Невисока якість земель сільськогосподарського використання	7. Наявність збільшення військових формувань

8. Пасивність широкого загалу мешканців
9. Освітнє навчання у формі онлайн
10. Логістика
11. Наявність земель з потенційною загрозою забруднення їх вибухонебезпечними предметами
12. Безпека (відсутність повноцінних укриттів)

8. Наявність у громаді нерухомого майна для військових формувань

Перехресні взаємозв'язки слабких сторін та загроз





2.4. Інформація щодо необхідності підготовки території

Загальна площа території Семенівської громади 139647,5 га з яких землі с/г призначення – 67579,3 га. Так, як громада межує з країною терористом (кордон більше 130 км) територія громади щодня піддається обстрілам. Майже 40% земель с/г призначення залишаються замінованими або потенційно забрудненими вибухонебезпечними предметами. Розмінування зараз не можливе, а в подальшому, для розмінування будуть залучатися працівники ДСНС та інші спеціальні служби.

Щодо зруйнованих та пошкоджених будівель та споруд у громаді: пошкоджено 200 житлових будинків, зруйновано повністю 22 житлових будинки, які не підлягають відновленню. Спеціалісти відділу містобудування, архітектури, житлово-комунального господарства та цивільного захисту здійснюють обстеження всіх будівель та споруд. У разі пошкодження житлового будинку, спеціалісти відділу допомагають особам, які звернулись до міської ради щодо пошкодженого мана, у поданні документів на державну програму «Відновлення».

Після повномасштабного вторгнення Росії на територію України, населені пункти громади продовжують щоденно піддаватися обстрілам з території Росії. Ворог нещадно атакує громаду як з важкої артилерії так і наносить авіаційні удари застосовуючи КАБ, НАР та дрони-камікадзе типу "Шахід". Знищується інфраструктура громади, житлові будинки, освітня, культурна галузі та соціальна інфраструктура, тому громада приділяє достатньо уваги на збирання, підготовку відходів до повторного використання або іншого відновлення це стосується металів, будівельних матеріалі.

Розділ 3. Обґрунтування та пропозиції

3.1. Бачення громади

Семенівська міська територіальна програма – це північний форпост. Екологічна чиста, комфортна для проживання та привітна для приїжджих територія. Простір для всебічного розвитку бізнесу. Громада, в якій розвинуто сільське господарство з високою доданою вартістю.

3.2. Стратегічні напрямки:

1. Розвиток місцевого економічного потенціалу:

- Максимізація використання сільськогосподарського потенціалу громади;
- Покращення умов для зберігання та переробки с/г продукції;
- Розвиток бізнесу та залучення інвестицій.

2. Розвиток інженерної інфраструктури та безпека громади :

- Підвищення рівня енергоефективності громади;
- Розвиток і модернізація дорожньо-транспортної інфраструктури;
- Підвищення ефективності роботи водопостачання та водовідведення;
- Капітальний ремонт та покращення стану укріттів громади;
- Удосконалення системи оповіщення населення громади у разі небезпеки;
- Удосконалення системи поводження з ТПВ;
- Покращення благоустрою громади та розвиток території.

3. Надання якісних послуг:

- Покращення освітньої та культурної галузі;
- Надання якісних медичних послуг;
- Надання якісних адміністративних послуг;
- Покращення якості надання соціальних послуг;
- Покращення умов перебування ВПО в громаді.

Досягнення даних напрямків можливо здійснити тільки через реалізацію конкретних заходів і проєктів.



2. Розвиток інженерної інфраструктури



2. Розвиток інженерної інфраструктури



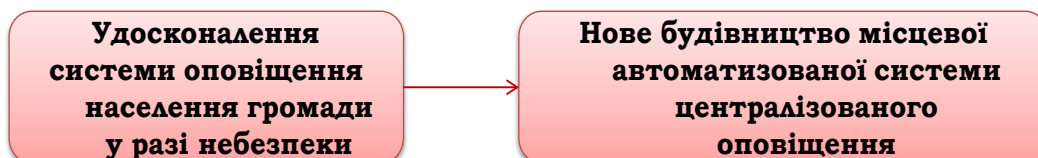
2. Розвиток інженерної інфраструктури



2. Розвиток інженерної інфраструктури



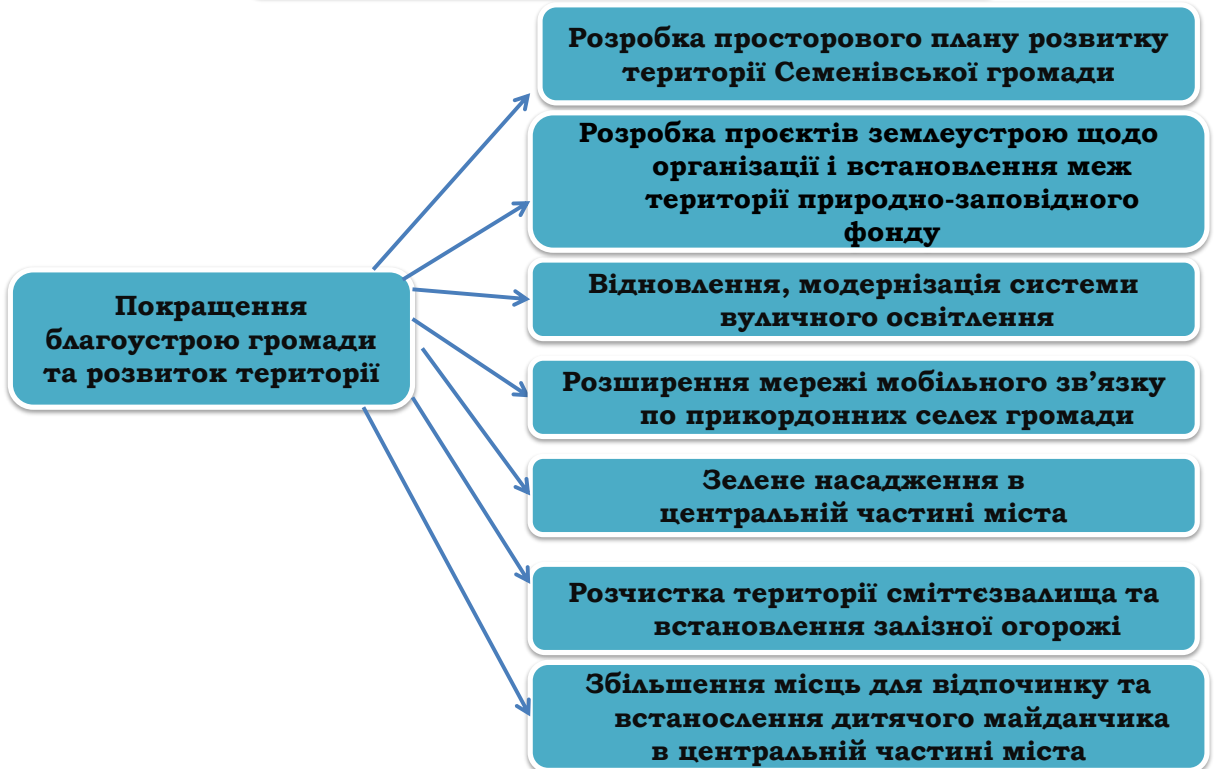
2. Розвиток інженерної інфраструктури



2. Розвиток інженерної інфраструктури



2. Розвиток інженерної інфраструктури



3. Надання якісних послуг



3.Надання якісних послуг

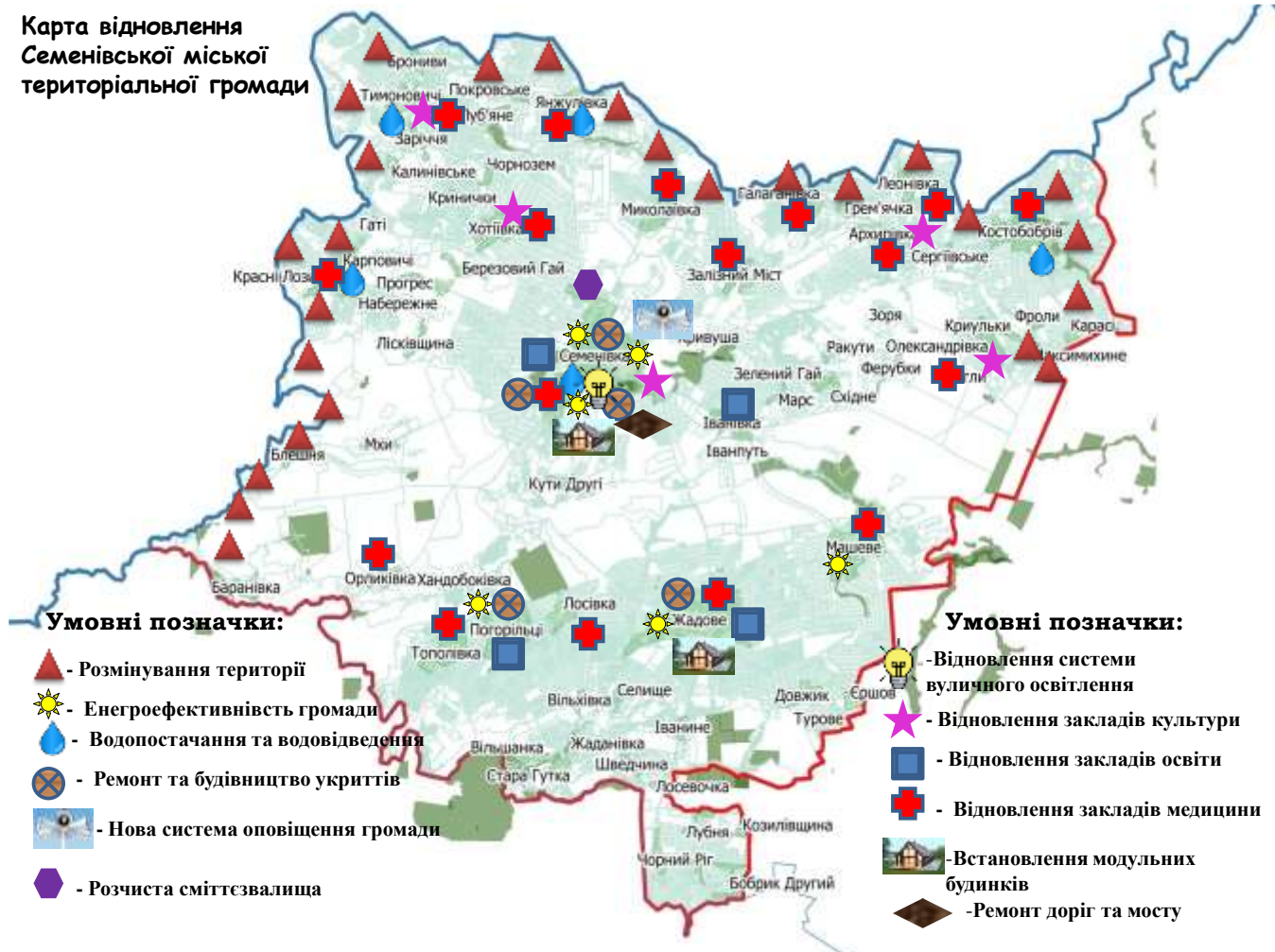


3.Надання якісних послуг





Карта відновлення
Семенівської міської
територіальної громади



3.3. Сценарії розвитку

	СЦЕНАРІЙ 1. "Якщо війна скінчиться в найближчий час (до 1 року)"	СЦЕНАРІЙ 2. "Якщо війна буде продовжуватись невизначений час (3-5 років, більше)"
Мешканці	Населення у віці повернеться 80%, військові з родинами, мешканці населених пунктів з інших областей непридатних для проживання	Люди похилого віку, яким нікуди їхати, військові, с/г виробники.
Зайнятість населення	Сільське господарство (тваринництво, рослинництво), лісове господарство (заготівля, переробка), лісові ресурси (гриби, ягоди, трави), торфобрикетний, взуттєва фабрика, заклади швидкого харчування, само зайнятість	Військова сфера, сфера обслуговування (медична, освіта, заклади харчування), с/г виробники, критична інфраструктура.

Основні джерела наповнення бюджету	Податки, інвестиції	Дотації
Використання землі	20-30% заміновано, забруднено (прикордоння громади). Розмінування данної території наврядчи буде. Вирокистовуватиметься решта землі.	40 % заміновано, забруднено. С/г виробництво.
Забезпечення освітою	Начальні заклади запусяться швидко, за винятком суттєво пошкоджених	Залишиться дистанційна форма навчання, кількість учнів значно зменшиться, залишиться функціонувати 4 школи
Забезпечення медичною інфраструктурою	Первинна ланка медицини (ФП та залучення молодих спеціалістів), вторинна ланка медицини (залучення молодих спеціалістів, обладнання).	Переміщення вторинної ланки в с.Жадове. Первинна ланка перетвориться на ФП.
Мобільність	Мобільний зв'язок, інтернет покриття, дороги, українське телебачення, транспортне сполучення, відділення банків.	Генератори (резервні джерела живлення), бронімашина (для РЕС, ГАЗ, звязок, вода), пантонні переправи, старлінк
Інж. інф-ра (вода, сміття, електрика, газ)	Поліпшення, реконструкція діючих мереж.	Відновлення інженерної інфраструктури

3.4. Пропозиції по відновленню та розвитку

З метою долучити до Програми думки, пропозиції та пріоритети мешканців громади, було вирішено провести соціальне опитування мешканців шляхом заповнення онлайн-форми та опитувальника. Отримані в такий спосіб додаткові дані, дали можливість сформуванню спільного бачення розвитку громади.

За результатами опитування було отримано важливу інформацію про пріоритети та потреби нашої громади після війни. Серед ключових висновків, отриманих з опитування шляхом узагальнення можна визначити наступні:

- Створення нових робочих місць;
- Створення сприятливих умов для життя;
- Розвиток житлово-комунальної інфраструктури;
- Відновлення житла мешканцям;
- Розвиток сфери охорони здоров'я;
- Покращення доступності і якості укриттів від обстрілів;
- Розмінування території громади;
- Зростання надходження інвестицій.



Розділ 4. Попередній фінансово-економічний розрахунок для забезпечення заходів комплексного відновлення території

Заходи щодо відновлення	Деталізація заходів/проекти	Площа об'єкту / території відновлення/ будівництва	Орієнтовна вартість, тис.грн.	Джерела фінансування	Відомості про технічне обстеження	Умова реалізації заходу
Нове будівництво місцевої автоматизованої системи централізованого оповіщення	Захід спрямований на автоматизацію процесів оперативного доведення до чергових служб центральних і місцевих органів виконавчої влади, органів місцевого самоврядування, територіальних органів та підрозділів ДСНС, підприємств, установ, організацій та населення сигналів і повідомлень про загрозу або виникнення надзвичайних ситуацій природного, техногенного та воєнного характеру, постійного інформування їх про обстановку, що склалася у зоні можливого ураження	Населення громади	5500,00	Державний бюджет, субвенція з державного бюджету, інші кошти	-	Потребує невідкладної реалізації
Капітальний ремонт, реконструкція найпростіших укриттів на об'єктах комунальної власності	Приведення найпростіших укриттів до нормативного стану, забезпечення комфортного перебування населення в них.	Територія громади	15000,00	Державний бюджет, субвенція з державного бюджету, інші кошти	-	Потребує невідкладної реалізації

Розмінування території громади	Розмінування лісової та сільськогосподарської території	Орієнтовно 560 км ²	Неможливо визначити	Державний бюджет та інші джерела фінансування	-	Тільки після закінчення війни
Реконструкція адміністративної будівлі Семенівської міської ради	Реконструкція адміністративної будівлі Семенівської міської ради	1587,8 м ²	30000,00	Державний бюджет та інші джерела фінансування	-	За умови поліпшення безпекової ситуації
Капітальний ремонт приміщення ЦНАП в адмінбудівлі	Капітальний ремонт приміщення ЦНАП в адмінбудівлі	90,4 м ²	1000,00	Державний бюджет та інші джерела фінансування	-	За умови поліпшення безпекової ситуації
Оновлення матеріально технічного забезпечення ЦНАП	Забезпечення сучасною комп'ютерною технікою та меблями	-	300,00	Державний бюджет та інші джерела фінансування	-	За умови поліпшення безпекової ситуації
Відновлення артезіанських свердловин	Відновлення артезіанських свердловин в с. Карповичі, Янжулівка, Тимоновичі, Костобобрів	4 свердловини	4000,00	Міський та державний бюджет та інші джерела фінансування	-	Тільки після закінчення війни
Будівництво водогону	Будівництво нового водогону в м.Семенівка, вул. Замістя, Качуково, Кавказька, Приозерна	5,5 км	3000,00	Міський та державний бюджет та інші джерела фінансування	-	Тільки після закінчення війни
Будівництво міських очисних споруд	Запровадження сучасних технологій очисних споруд забезпечить надійне і безпечне очищення каналізаційних стоків відповідно до енергозберігаючих та екологічних	загальною продуктивністю 250 м.куб/добу	20000,00	Державний бюджет та інші джерела фінансування	-	За умови поліпшення безпекової ситуації

	стандартів.					
Комплексний план просторового розвитку території Семенівської міської територіальної громади	Комплексний план забезпечить узгоджене прийняття рішень щодо цілісного (комплексного) просторового розвитку всіх населених пунктів як єдиної системи розселення та території за їх межами.	Населення громади	5000,00	Міський та державний бюджет	-	Тільки після закінчення війни
Ремонт автодоріг комунальної власності повітряно-струменевим методом	Експлуатаційне утримання, ремонт автодоріг комунальної власності повітряно-струменевим методом, який є ефективним і менш затратним, в порівнянні з традиційним ямковим ремонтом.	Населені пункти громади	5000,00	Місцевий бюджет, інші джерела	-	За умови поліпшення безпекової ситуації
Будівництво проїзних частин Семенівської міської територіальної громади	Будівництво проїзної частини вул. Ярослава Мудрого, Лісова, Молодіжна, Мирна в м.Семенівка	3,5 км	20000,00	Державний бюджет та інші джерела фінансування	-	Тільки після закінчення війни
Ремонт мосту в м.Семенівка	Ремонт мосту в місті Семенівка по вул. Замістя	150 м	5000,00	Державний бюджет та інші джерела фінансування	-	Тільки після закінчення війни
Відновлення, модернізація системи вуличного освітлення	Відновлення пошкоджених мереж вуличного освітлення, модернізація та розширення мережі.	Населені пункти громади	5000,00	Місцевий бюджет, інші джерела	-	Після закінчення війни
Капітальний ремонт існуючої котельні з встановленням резервних котлів	Капітальний ремонт існуючої котельні з встановленням резервних котлів на твердому паливі КП «Семенівське» (5-ти по верхівки)	3 котли по 1000 кВт кожний	6000,00	Міський та державний бюджет та інші джерела фінансування	Наявна ПКД	Після закінчення війни

на твердому паливі						
Капітальний ремонт тепломережі	Капітальний ремонт тепломережі із заміною металевих труб на попередньо-ізольовані в м. Семенівка, Чернігівської обл.	4 км. тепломережі	26000,00	Державний бюджет та інші джерела фінансування	-	Тільки після закінчення війни
Будівництво нових модульних будинків	Будівництво нових модульних будинків в м.Семенівка та с.Жадове	Населені пункти громади	10000,00	Державний бюджет та інші джерела фінансування	-	За умови поліпшення безпекової ситуації
Відновлення та розвиток Комунального підприємства	Нове будівництво гаражного комплексу на 6-ть теплих боксів з розміщенням в ньому робочої майстерні	Територія господарського двору підприємства	15000,00	Державний бюджет та інші джерела фінансування	-	Тільки після закінчення війни
Удосконалення роботи Комунального підприємства	Придбання бульдозера для грейдерування сміття на території полігону ТПВ та для грейдерування доріг	Семенівська ТГ	5000,00	Державний бюджет та інші джерела фінансування	-	За умови поліпшення безпекової ситуації
	Придбання нової сміттєзбиральної машини для очищення контейнерів	Семенівська ТГ	5500,00	Державний бюджет та інші джерела фінансування	-	За умови поліпшення безпекової ситуації
Покращення благоустрою громади	Встановлення залізних контейнерів для сміття по вулицях міста Семенівка	м.Семенівка, 30 контейнерів	370,00	Міський та державний бюджет та інші джерела фінансування	-	Тільки після закінчення війни
	Розчистка території сміттєзвалища та встановлення залізної огорожі	4 га	2000,00	Міський та державний бюджет та інші джерела фінансування	-	Тільки після закінчення війни

	Зелене насадження в центральній частині міста (декоративні туї)	м.Семенівка	150,00	Міський та державний бюджет та інші джерела фінансування	-	Тільки після закінчення війни
	Встановлення дитячого майданчика в м.Семенівка	м.Семенівка	2000,00	Міський та державний бюджет та інші джерела фінансування	-	Тільки після закінчення війни
Розробка проєктів землеустрою щодо організації і встановлення меж території природно-заповідного фонду	Розробка проєктів землеустрою щодо організації і встановлення меж території природно-заповідного фонду заказників «Ревна» - 100 га, «Лубня» - 403 га, «Слотський» - 300 га. Заказники знаходяться на межі Корюківської та Холминської ТГ. Цей захід дасть можливість визначити в натурі межі заказників, що дасть змогу ефективніше контролювати їх та попередити забруднення та засмічення даної території, вирубку дерев, незаконне використання земельних та водних ресурсів	803 га	321,20	Міський та державний бюджет та інші джерела фінансування	-	Тільки після закінчення війни
Розширення мережі мобільного зв'язку	Розширення мережі мобільного зв'язку по прикордонних населених пунктах Семенівської громади	-	10000,00	Міський та державний бюджет та інші джерела фінансування	-	Тільки після закінчення війни
Відновлення інфраструктури	Капітальний ремонт будівлі поліклініки з утепленням фасадів	1022 м ²	2000,00	Міський та державний	-	Тільки після закінчення

«Семенівського центру ПМСД»	та горища			бюджет та інші джерела фінансування		війни
	Будівництво нового фельдшерського пункту в селі Хотіївка	70 м2	1500,00	Місцевий бюджет, благодійна допомога, державний бюджет	-	Тільки після закінчення війни
	Капітальний ремонт Тимоновицького фельдшерського пункту	132 м2	150,00	Місцевий бюджет, благодійна допомога, державний бюджет	-	Тільки після закінчення війни
	Відновлення роботи Галаганівського фельдшерського пункту	75 м2	30,00	Місцевий бюджет, благодійна допомога, державний бюджет	-	Тільки після закінчення війни
	Частковий ремонт пошкодженого фельдшерського пункту в селі Леонівка	43 м2	30,00	Місцевий бюджет, благодійна допомога, державний бюджет	-	Тільки після закінчення війни
	Відновлення роботи Миколаївського фельдшерського пункту	48,3 м2	75,00	Місцевий бюджет, благодійна допомога, державний бюджет	-	Тільки після закінчення війни
	Частковий ремонт сільських лікарських амбулаторій с. Костобобрів с. Жадове с. Погорільці	2317,6 м2	620,00	Місцевий бюджет, благодійна допомога, державний бюджет	-	Тільки після закінчення війни

	Частковий ремонт фельдшерського пункту с. Машеве, Архипівка, Залізний Міст, Лосівка, Олександрівка, Янжулівка, Орликівка, Карповичі	975,4 м2	610,00	Місцевий бюджет, благодійна допомога, державний бюджет	-	Тільки після закінчення війни
Відновлення інфраструктури КНП «Семенівська міська лікарня»	Реконструкція в хірургічному та в терапевтичному корпусах (кухня і адмінбудівля)	511,5 м2	4600,00	Місцевий та державний бюджет	-	Після закінчення війни
	Утеплення горища хірургічного корпусу закладу Укладання теплоізоляції по горищному перекриттю.	1622,4 м2	1500,00	Місцевий бюджет	-	Після закінчення війни
	Заміна тепломережі в закладах медицини (заміна вуличних труб та утеплення міської лікарні)	550 м погонних	2000,00	Місцевий та державний бюджет	-	Після закінчення війни
Облаштування укриття відповідно до вимог ДБН в Семенівській міській лікарні	Капітальний ремонт укриття, облаштування санвузлів і кабінетів для лікарів	658 м2	20,00	Місцевий та державний бюджет	-	Після закінчення війни
Капітальний ремонт стоматологічного відділення Семенівської міської лікарні	Ремонт стін, стелі та підлоги	400 м2	1500,00	Місцевий бюджет	-	Після закінчення війни
Залучення медичних кадрів до роботи у закладах Семенівської міської територіальної громади	Залучення медичних кадрів до роботи у закладах Семенівської міської територіальної громади, шляхом придбання їм житла	-	1000,00	Місцевий бюджет	-	За умови поліпшення безпекової ситуації

Надання матеріальної допомоги при народженні дитини	Надання матеріальної допомоги сім'ям при народження дитини	25 тис.грн. на одну новонароджену дитину	2000,00	Місцевий бюджет	-	За умови поліпшення безпекової ситуації
Відновлення зруйнованих закладів культури	Відбудова пошкоджених будівель Хотіївського СБК, Тимоновицького СБК, Олександрівського СБК, Архипівського СБК	4200 м ²	2000,00	Інші джерела фінансування	-	Після закінчення війни
Відновлення будівлі КЗ «Семенівський міський палац культури»	Відновлення будівлі КЗ «Семенівський міський палац культури», реконструкція котельні	Приблизно 3300 м ²	10000,00	Державний бюджет та інші джерела фінансування	-	За умови поліпшення безпекової ситуації
Створення ХАБу цифрової освіти населення	Створення на базі Семенівської публічної бібліотеки ХАБа цифрової освіти населення	Семенівська ТГ	500,00	Державний бюджет та інші джерела фінансування	-	За умови поліпшення безпекової ситуації
Відновлення та розвиток освітньої складової	Капітальний ремонт протирадіаційного укриття Семенівського ЗДО №6 «Сонечко»	1306,7 м ²	31000 ,00	Місцевий бюджет, кошти донорів.	Наявний технічний паспорт, виготовлено ПКД на частину укриття	За умови фінансування
	Капітальний ремонт приміщень Семенівського ЗДО №6 «Сонечко» (заміна санвузлів, системи каналізації, вентиляції, встановлення засобів протипожежної безпеки та блискавкозахисту)	1200 м ²	12000,00	Державний бюджет, місцевий бюджет.	-	Тільки після закінчення війни

Будівництво найпростішого укриття на території Семенівського ліцею №2	1800 м ²	37000,00	Державний бюджет, місцевий бюджет.	-	За умови поліпшення безпекової ситуації
Будівництво найпростішого укриття на території Семенівського ЗСО I-III ст. №1	900 м ²	30000,00	Державний бюджет, місцевий бюджет.	-	За умови поліпшення безпекової ситуації
Реконструкція їдальні Семенівського ліцею №2	500 м ²	17000,00	Державний бюджет, місцевий бюджет.	Наявна ПКД, здійснений перерахунок у поточні ціни 2023р.	За умови поліпшення безпекової ситуації
Капітальний ремонт з технічного переоснащення котельні з встановленням твердопаливних котлів, за адресою м.Семенівка, вул. Шкільна, 1	154,8 м ²	1500,00	Державний бюджет, місцевий бюджет	Наявна ПКД	Тільки після закінчення війни
Облаштування навчальної та рекреаційної зон на пришкільній території Семенівського ліцею №2	2000 м ²	20000,00	Державний бюджет, місцевий бюджет.	-	Тільки після закінчення війни
Реконструкція спортивної та актової зали Семенівського ліцею №2	323 м ²	4000,00	Державний бюджет, місцевий бюджет.	-	Тільки після закінчення війни
Капітальний ремонт найпростішого укриття Погорільського ЗСО I-III ст.	1329 м ²	10000,00	Місцевий бюджет, інші кошти (кошти донорів).	-	Тільки після закінчення війни
Капітальний ремонт приміщення Погорільського ЗСО I-III ст. (Оновлений дизайн навчальних кабінетів, оздоблення коридорів, розумний дизайн, сучасна їдальня.)	1138 м ²	6000,00	Державний бюджет, місцевий бюджет.	-	Тільки після закінчення війни

	Капітальний ремонт приміщення Жадівського ЗСО І-ІІІ ім.Т.Г.Шевченка	3000 м ²	8200,00	Державний бюджет, місцевий бюджет.	-	За умови поліпшення безпекової ситуації
	Заміна пошкоджених внаслідок військової збройної агресії Російської Федерації заповнень віконних та дверних блоків Іванівського ЗСО І-ІІ ст. – капітальний ремонт.	Дверні блоки – 13,625 м ² Заповнення віконні - 188,1 м ²	1600,00	Інші джерела (кошти донорів)	Наявна ПКД	За умови поліпшення безпекової ситуації
	Поточний ремонт найпростішого укриття Жадівського ЗСО І-ІІІ ст. імені Т.Г.Шевченка	210 м ²	2500,00	Інші джерела (кошти донорів)	-	За умови поліпшення безпекової ситуації
	Будівництво спортивного майданчику для міні-футболу зі штучним покриттям на території Семенівського ЗСО І-ІІІ ст. №1	до 400 м ²	2000,00	Державний бюджет.	-	Тільки після закінчення війни
Розбудова та розвиток позашкільної освіти для молоді	Капітальний ремонт Дитячо-юнацької спортивної школи (в частині облаштування підлоги, стін, стелі, освітлення, вентиляції, термосанації та заміни санвузлів.)	-	5000,00	Місцевий бюджет	-	Тільки після закінчення війни
	Будівництво найпростішого укриття на території Дитячо-юнацької спортивної школи	810 м ²	1500,00	Державний бюджет, місцевий бюджет.	-	Тільки після закінчення війни
	Реконструкція центрального стадіону	13000 м ²	20000,00	Державний бюджет, місцевий бюджет.	-	Тільки після закінчення війни
	Створення освітнього простору в Центрі дитячої та юнацької творчості	100 м ²	1500,00	Інші джерела (кошти БФ SavED).	-	За умови поліпшення безпекової ситуації

Покращення матеріально-технічного забезпечення Територіального центру	Капітальний ремонт покрівлі даху відділення стаціонарного догляду для постійного або тимчасового проживання Територіального центру	850 м ²	2000,00	Місцевий бюджет, благодійна допомога, державний бюджет	-	Тільки після закінчення війни
	Ремонт санвузлів та встановлення нового пандусу у відділенні для постійного або тимчасового проживання стаціонарного догляду Територіального центру	15 м ²	500,00	Місцевий бюджет, благодійна допомога, державний бюджет	-	Тільки після закінчення війни
	Придбання спеціального автомобіля для відділення стаціонарного догляду для постійного або тимчасового проживання Територіального центру	1 шт	5000,00	Благодійна допомога, державний бюджет	-	Тільки після закінчення війни
