



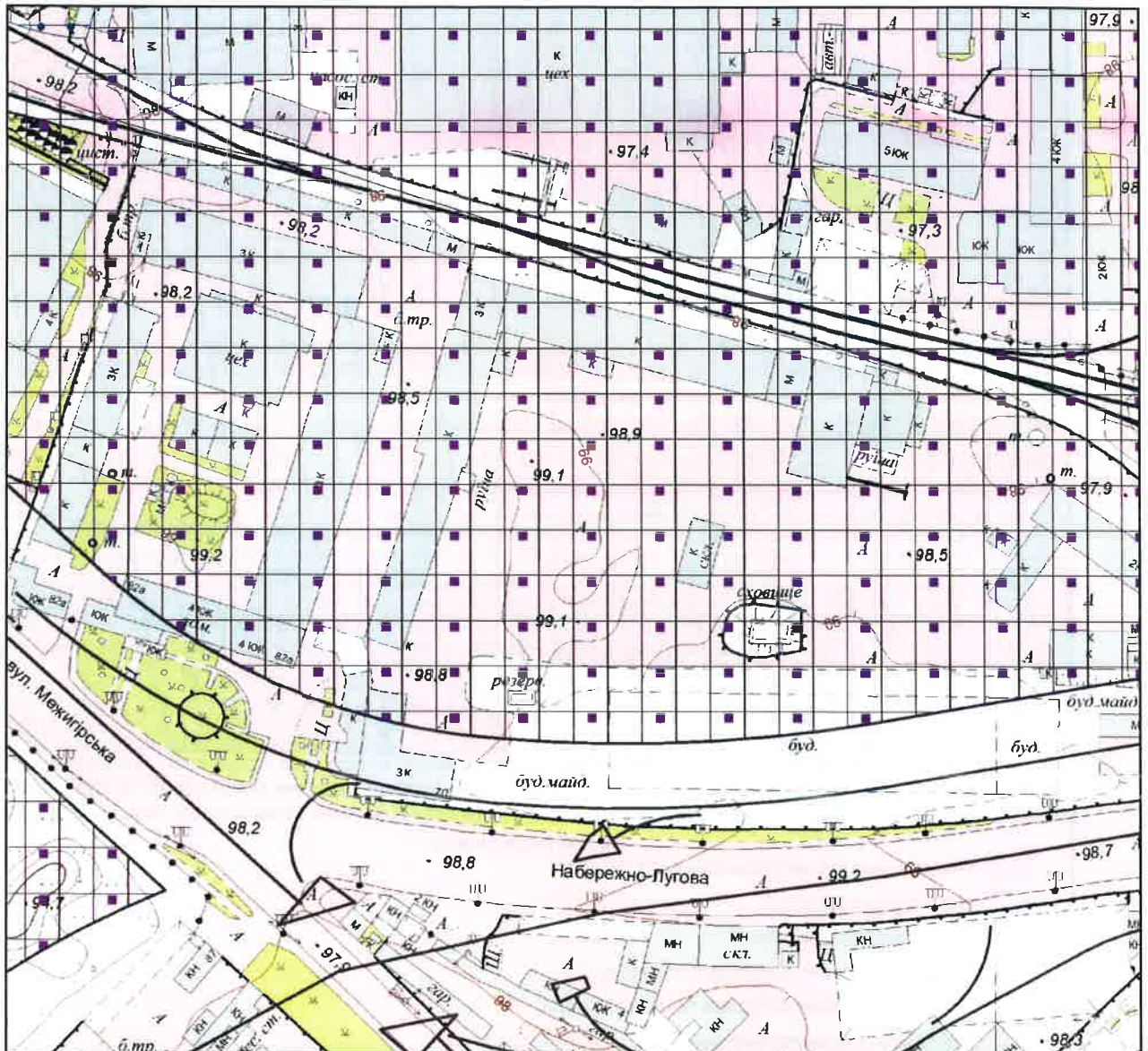
КИЇВМІСТОБУДУВАННЯ

ВИКОНАВЧИЙ ОРГАН КИЇВСЬКОЇ МІСЬКОЇ РАДИ (КИЇВСЬКА МІСЬКА ДЕРЖАВНА АДМІНІСТРАЦІЯ)
ДЕПАРТАМЕНТ МІСТОБУДУВАННЯ ТА АРХІТЕКТУРИ
01001, м. Київ-1, вул. Хрещатик, 32, тел.: (044) 278 19 85, e-mail: info@kga.gov.ua http://www.kga.gov.ua

№ _____





ДОВІДКА (ВИТЯГ) З МІСТОБУДІВНОГО КАДАСТРУ ФРАГМЕНТ ОСНОВНОГО КРЕСЛЕННЯ (ФУНКЦІОНАЛЬНЕ ЗОНУВАННЯ) ГЕНЕРАЛЬНОГО ПЛАНУ МІСТА

М 1:2,000



Умовні позначення

Функціональне призначення за чинною містобудівною документацією

-  Території громадських будівель та споруд (на розрахунковий період)
-  Території промислові (існуючі)
-  Території комунально-складські (існуючі)
-  Вулиць і доріг








ФРАГМЕНТ СХЕМИ ПЛАНУВАЛЬНИХ ОБМЕЖЕНЬ
(еколого-містобудівний прогноз)

М 1:2,000



Межі історико-культурних заповідників і зон охорони пам'яток історії та культури встановлені розпорядженням КМДА від 17.05.2002 № 979, зона охоронюваного ландшафту - розпорядженням КМДА від 25.12.2007 № 1714, історичний ареал - історико-архітектурним опорним планом в складі чинного Генерального плану міста Києва

Умовні позначення

-  Рівень шуму від автотранспорту 76-80 дБА
-  Підтоплення території
-  Санітарно-захисні зони
-  Зона регулювання забудови (пам'ятки)
-  Зона регулювання забудови третьої категорії
-  Центральна планувальна зона
-  Історичні ареали населених місць

Замовник: ТОВ "Астерім"

Адреса: вул. Межигірська, 78 . Подільський район

Замовлення № 00235925 8/11/2021



МІАС ЗМД
МКК

Виконавець:  Литвиненко О.В.
Начальник служби МК: _____ Лахматов С.Ю.

373396