



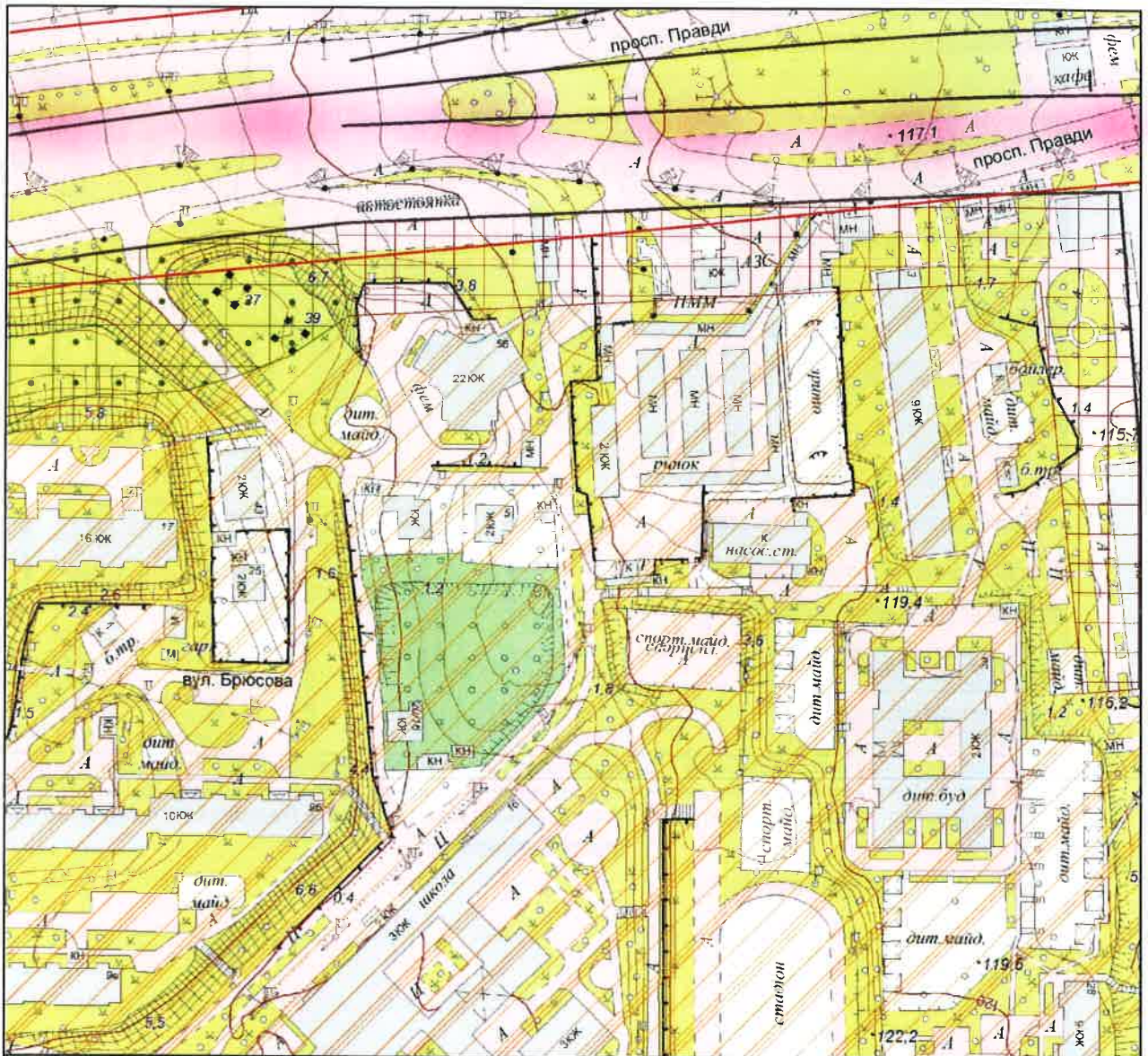
# КИЇВМІСТОБУДУВАННЯ

ВИКОНАВЧИЙ ОРГАН КИЇВСЬКОЇ МІСЬКОЇ РАДИ (КИЇВСЬКА МІСЬКА ДЕРЖАВНА АДМІНІСТРАЦІЯ)  
ДЕПАРТАМЕНТ МІСТОБУДУВАННЯ ТА АРХІТЕКТУРИ  
01001, м. Київ-1, вул. Хрещатик, 32. тел.: (044) 278 19 85, e-mail: info@kga.gov.ua http://www.kga.gov.ua




№ \_\_\_\_\_

## ДОВІДКА (ВИТЯГ) З МІСТОБУДІВНОГО КАДАСТРУ ФРАГМЕНТ ФУНКЦІОНАЛЬНИХ ЗОН ТЕРИТОРІЙ, ВИЗНАЧЕНИХ МІСТОБУДІВНОЮ ДОКУМЕНТАЦІЄЮ

М 1:2,000

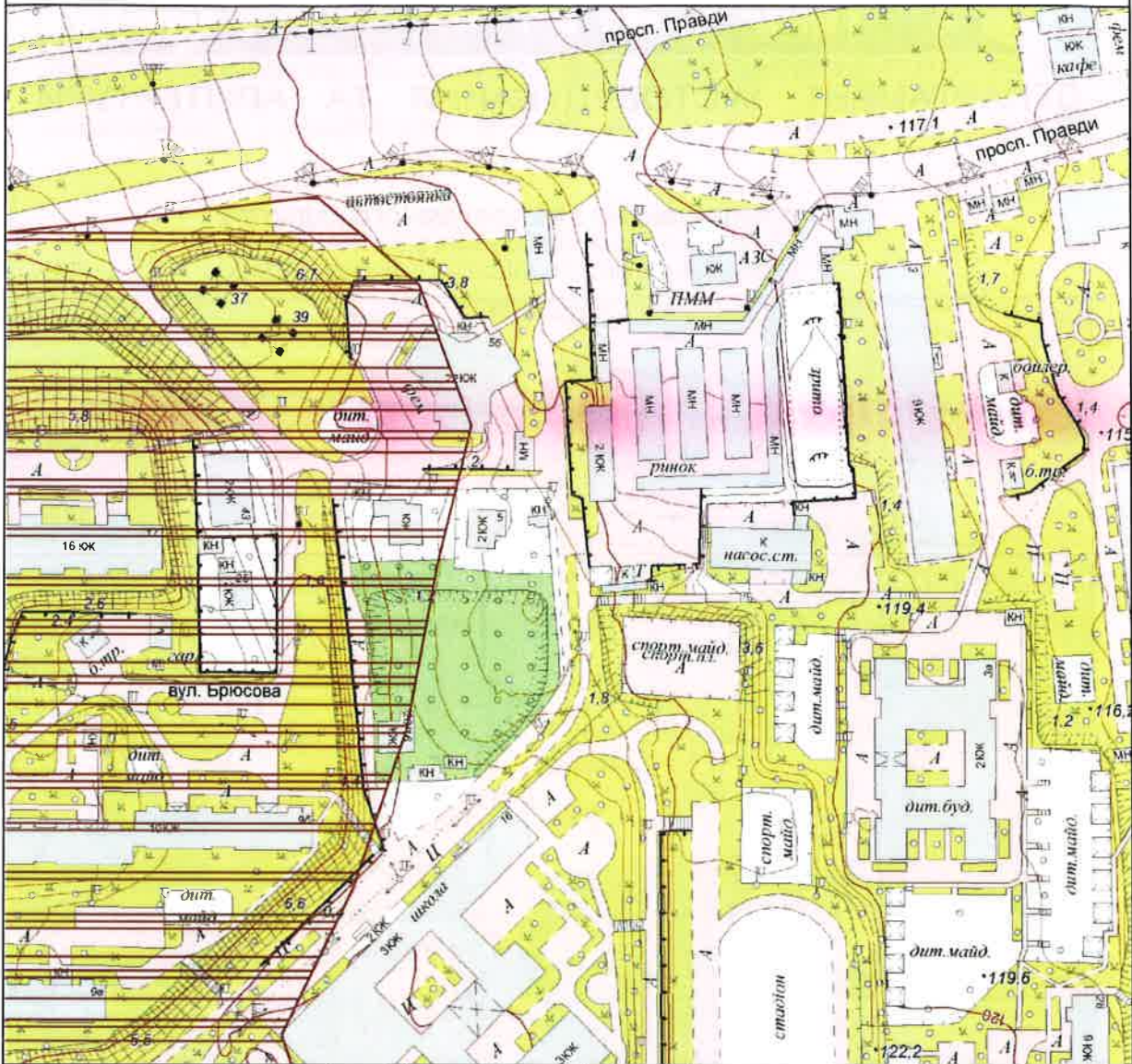


### Умовні позначення

- Червоні лінії
- Умовні позначення вулиць і доріг за основним кресленням чинного Генерального плану міста Києва
- Функціональні зони територій за чинною містобудівною документацією**
-  Території житлової забудови багатоповерхової (існуючі)
-  Території громадських будівель та споруд (існуючі)
-  Території зелених насаджень загального користування (існуючі)

ФРАГМЕНТ ПЛАНУВАЛЬНИХ ОБМЕЖЕНЬ

М 1:2,000



Межі історико-культурних заповідників і зон охорони пам'яток історії та культури встановлені розпорядженням КМДА від 17.05.2002 № 979, зона охоронюваного ландшафту - розпорядженням КМДА від 25.12.2007 № 1714, історичний ареал - історико-архітектурним опорним планом в складі чинного Генерального плану міста Києва

Умовні позначення

 Зсувонебезпечні райони

Замовник: Сенченко М.Є., Аспанова Севіндж

Адреса: вул. Брюсова, 22-а . Подільський район

Замовлення № 00295041 11/24/2021



Виконавець:  Курман О.С.  
Начальник служби МК:  Лахматов С.Ю.

382942