

ЕНЕРГЕТИЧНИЙ СЕРТИФІКАТ БУДІВЛІ (ВИТЯГ)

Адреса (місцезнаходження) будівлі:

Івано-Франківська обл., с. Драгомирчани,
Урочище «За дорогою»
(Кадастровий номер земельної ділянки
2625880901:01:021:0105)

Функціональне призначення та назва:

Нове будівництво метрологічного центру "Захід" в урочищі
"За дорогою" у с. Драгомирчани

опалювана площа, м²:

1 739,28

опалюваний об'єм, м³:









10 693,7

кількість поверхів:

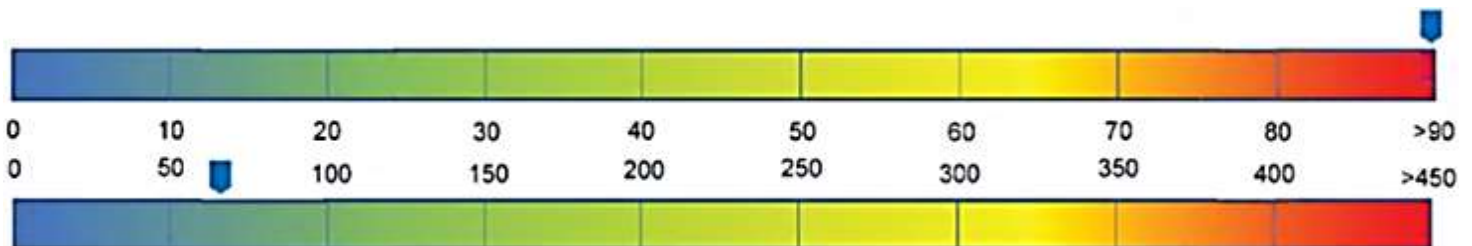
1

рік прийняття в експлуатацію:

«Нове будівництво. Проект»

Шкала класів енергетичної ефективності	Клас енергетичної ефективності	
Високий рівень енергоефективності		
 A	<23,6 кВт×год/м ³	 A
 B	<37,7 кВт×год/м ³	
 C	≤47,1 кВт×год/м ³	
 D	≤56,5 кВт×год/м ³	
 E	≤63,6 кВт×год/м ³	
 F	≤70,7 кВт×год/м ³	
 G	>70,7 кВт×год/м ³	
Низький рівень енергоефективності		
Питоме споживання енергії на опалення, гаряче водопостачання, охолодження будівлі, кВт*год/м ³	23,4	

Питоме споживання первинної енергії, кВт×год/м² за рік: **348,5**



Питомі викиди парникових газів кг/м² за рік: **66,2**

Серія та номер кваліфікаційного атестата енергоаудитора: **ОД 02071010/0660-20**