

**Програма  
комплексного відновлення території  
Покровської селищної територіальної громади  
Синельниківського району Дніпропетровської області**

# Зміст

<b>Перелік використаних скорочень:</b>	4
<b>1. Загальна інформація про територіальну громаду</b>	
1.1. Інформація про адміністративно-територіальний устрій та географічне розташування територіальної громади	4
1.2. Інформація про склад населення територіальної громади	14
1.3. Інформація про особливості здійснення місцевого самоврядування в умовах воєнного стану	18
<b>2. Загальна економічна оцінка територіальної громади</b>	
2.1. Аналіз бюджету ТГ 2021-2023 рр.	20
2.2. Інформація про основних платників податків на території ТГ	25
2.3. Інформація про основні галузі економіки на території ТГ	26
<b>3. Загальна екологічна оцінка територіальної громади (характеристика за компонентами довкілля)</b>	
3.1. Клімат і тенденції зміни клімату	27
3.2. Водні ресурси	32
3.3. Ґрунти	32
3.4. Землі лісового фонду	33
3.5. Природоохоронні території	34
3.6. Екологічна мережа	36
3.7. Забруднення довкілля: повітря, вода, ґрунти	36
3.8. Корисні копалини і альтернативна енергетика	36
<b>4. Характеристика житлової, соціальної та інженерної інфраструктури на території ТГ. Інформація про об'єкти культурної спадщини Покровської селищної територіальної громади. Характеристика об'єктів цивільного захисту</b>	
4.1. Житлова забудова	38
4.2. Соціальна інфраструктура	41
4.2.1. Заклади освіти	41
4.2.2. Заклади охорони здоров'я	47
4.2.3. Заклади культури	48
4.2.4. Заклади соціальної сфери	52
4.3. Інженерна інфраструктура	53
4.3.1. Водопостачання та водовідведення	53
4.3.2. Поводження з побутовими відходами	54
4.3.3. Газопостачання	57
4.3.4. Енергопостачання	57

4.3.5. Теплопостачання	57
4.4. Об'єкти культурної спадщини	57
4.5. Характеристика об'єктів цивільного захисту	58
<b>5. Аналіз негативних впливів, що призвели до необхідності розроблення Програми</b>	
5.1. Аналіз негативних впливів (зокрема бойових дій, терористичних актів, диверсій, надзвичайних ситуацій), що призвели до необхідності розроблення Програми	59
5.2. Загальні характеристики пошкоджень та руйнувань нерухомого майна на території ТГ	60
5.3. Небезпечні фактори, що мають вплив на територію громади	64
5.4. Інформація про приналежність до території відновлення	67
<b>6. Інформація про наявність містобудівної документації на території ТГ, аналіз щодо її актуальності та ступінь її реалізації</b>	67
<b>7. Утворення безбар'єрного простору Покровської селищної територіальної громади</b>	70
<b>8. Заходи з комплексного відновлення території ТГ</b>	
8.1. Загальні підходи та пропозиції щодо комплексного відновлення, розвитку території ТГ	70
8.2. Пропозиції щодо внесення змін або розроблення містобудівної документації на місцевому рівні	76
8.3. Заходи з відновлення пошкоджених об'єктів шляхом виконання робіт з реконструкції, реставрації, капітального чи поточного ремонту	77
8.4. Заходи з відновлення об'єктів шляхом нового будівництва або пропозиції щодо будівництва нових об'єктів	78
8.5. Заходи з відновлення навколишнього природного середовища, збереження та розвитку природоохоронних територій та об'єктів	78
8.6. Заходи інженерної підготовки та інженерного захисту території	78
<b>Додаток 1. Перелік діючих місцевих цільових програм Покровської селищної територіальної громади</b>	
<b>Додаток 2. Рішення виконавчого комітету «Про розроблення Програми комплексного відновлення території Покровської селищної територіальної громади (її частини)»</b>	
<b>Додаток 3. Звіт про узгодження державних і суміжних інтересів (копії відповідей на запити щодо врахування інтересів суміжних територіальних громад. Копія листа Управління містобудування та архітектури Дніпропетровської ОДА від 13.11.2023 р. № 849/0/253-23 «Щодо надання державних вимог» з додатками)</b>	
<b>Додаток 4. Звіт про пропозиції громадськості до проєкту Програми комплексного відновлення території Покровської селищної територіальної громади</b>	
<b>Додаток 5. План заходів до Програми комплексного відновлення території Покровської територіальної громади Синельниківського району Дніпропетровської області</b>	
<b>Додаток 6. Розгорнутий аналіз бюджету Покровської ТГ за 2021-2023 рр.</b>	
<b>Додаток 7. Перелік джерел інформації про показники сфери екології, використані для підготовки Розділу 3 Програми</b>	

## Перелік використаних скорочень:

<b>БГД</b>	база геоданих Програми комплексного відновлення території територіальної громади
<b>ВНП</b>	вибухонебезпечні предмети
<b>ГІС</b>	географічна інформаційна система
<b>МБД</b>	містобудівна документація
<b>ОМС</b>	орган місцевого самоврядування
<b>ТГ</b>	територіальна громада
<b>РПЗМ</b>	Державний реєстр майна, пошкодженого та знищеного внаслідок бойових дій, терористичних актів, диверсій, спричинених збройною агресією Російської Федерації проти України
<b>ПРУ</b>	протирадіаційне укриття
<b>СПП</b>	споруда подвійного призначення

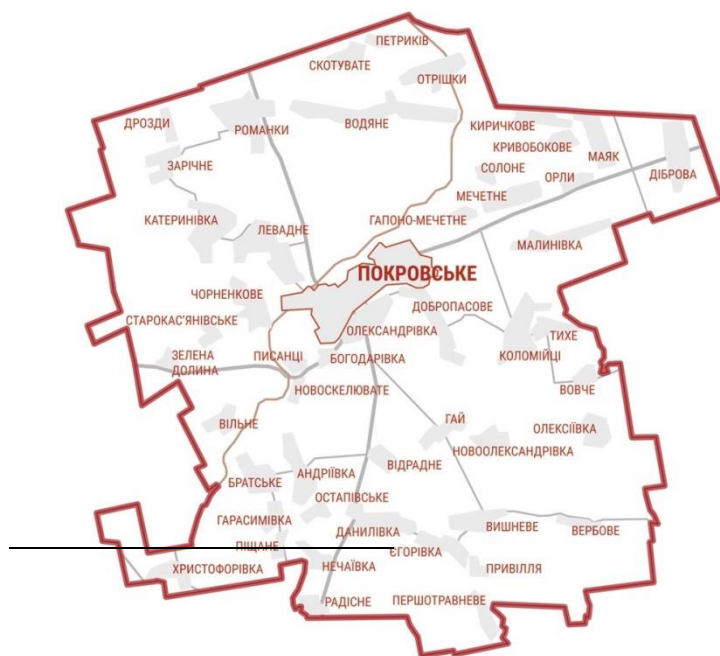
### 1. Загальна інформація про територіальну громаду

#### 1.1. Інформація про адміністративно-територіальний устрій та географічне розташування територіальної громади

<b>Область</b>	Дніпропетровська
<b>Район</b>	Синельниківський
<b>Назва ТГ</b>	Покровська
<b>Тип ТГ</b>	селищна
<b>КОАТУУ</b>	1224284500
<b>КАТОТТГ<sup>1</sup></b>	UA12140250000015858
<b>Кількість населених пунктів, що входять до складу ТГ</b>	50 (п'ятдесят)

Покровська селищна територіальна громада Синельниківського району Дніпропетровської області була утворена 09 вересня 2016 року шляхом об'єднання Покровської селищної, Андріївської та Олександрівської сільських рад.

У зв'язку з реформою адміністративно-територіального устрою у 2020 році до громади були приєднані Вишнівська, Катеринівська та Орлівська сільські ради.



До складу громади входять 1 селище і 49 сільських населених пунктів.

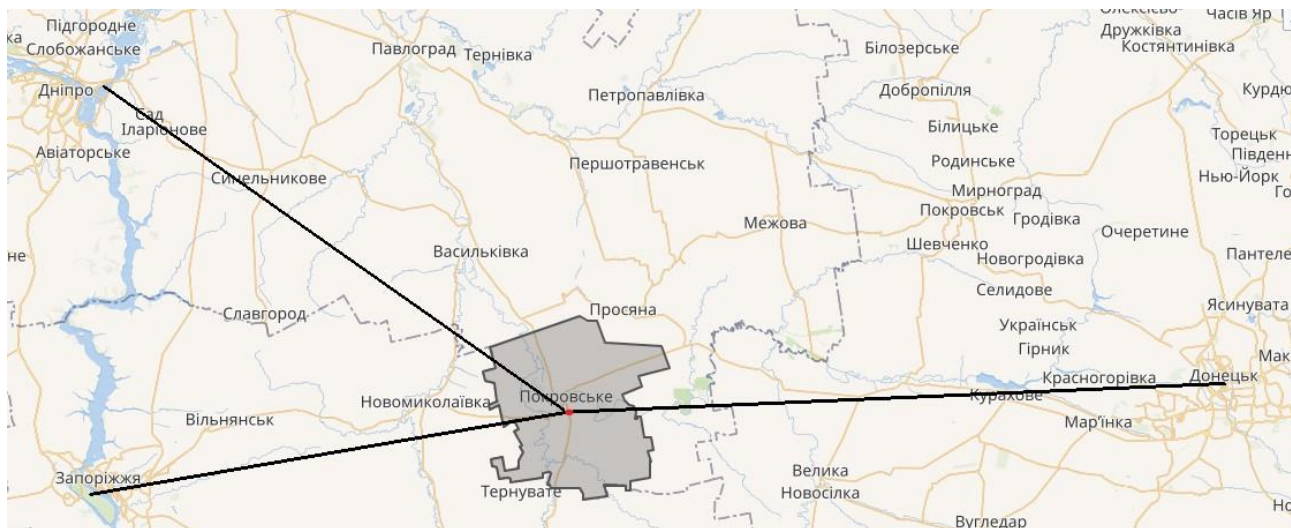
Адміністративний центр- селище Покровське.



Покровська селищна територіальна громада розташована у південно-східній частині Дніпропетровської області у Придніпровській низовині. Громада є однією з найбільш віддалених від центру області м. Дніпро (127 км).

Територія громади розташована у верхній течії річки Вовча, лівій притоці річки Дніпро та знаходиться в зоні степової рівнини.

В адміністративному центрі громади знаходиться залізнична станція Мечетна, яка відноситься до Запорізької дирекції Придніпровської залізниці та знаходиться на перегоні Чаплине – Пологи меридіональної гілки Бердянськ -Чаплине, що з'єднує портове місто зі станцією на широтній магістральній лінії Донецьк – Дніпро.



Громада має оптимальне розташування стосовно великих промислових центрів - Дніпро (127 км), Запоріжжя (95 км), Донецьк (136 км): достатньо близько, щоб бажаючі могли доїхати навіть на нетривалий відпочинок, а виробники довести до міст екологічно чисті продукти харчування, і достатньо далеко, щоб не відчувати екологічних наслідків великої промисловості. Зовнішній та внутрішній транспортні зв'язки здійснюються виключно автомобільним транспортом.



В сел. Покровське працює автостанція, яка обслуговує приміські та міжміські сполучення.

Територією громади проходять дві автомобільні дороги загального користування державного значення Н-15 «Запоріжжя – Донецьк» та Р-85 «Дніпро – Васильківка – Покровське

Гуляйполе – Пологи – Мелітополь», які перетинаються в сел. Покровське. Населенні пункти громади з'єднують автомобільні дороги загального користування місцевого значення (4 обласних та 25 районних).

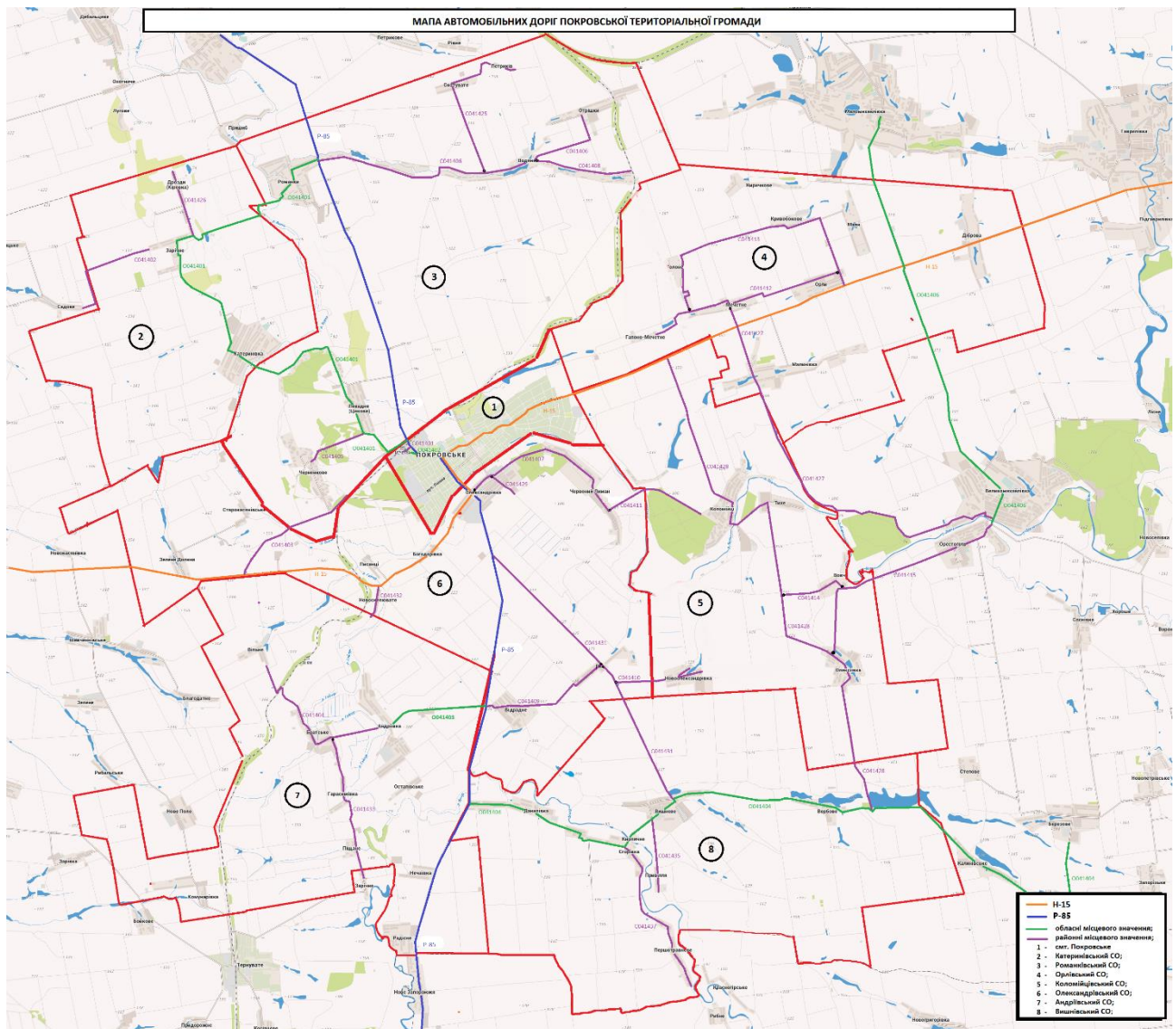


Рис. 1.1 – Схема меж старостинських округів, розташування населених пунктів та автомобільних доріг загального користування Покровської селищної територіальної громади

З Покровською селищною радою межує 5 громад:

- Гуляйпільська міська територіальна громада Пологівського району Запорізької області, адміністративний центр громади – м. Гуляйполе,  $S=676,75$  км<sup>2</sup>, населення – 18 937 осіб, до складу громади входить 31 населений пункт;

- Новомиколаївська селищна територіальна громада Запорізького району Запорізької області, адміністративний центр громади – селище Новомиколаївка,  $S= 659,3$  км<sup>2</sup>., населення – 11 208 осіб, до складу громади входить 53 населених пунктів;

- Великомихайлівська сільська територіальна громада Синельниківського району Дніпропетровської області, адміністративний центр громади – с. Великомихайлівка,  $S=271, 2$  кв.км., населення – 3695 осіб, до складу громади входить 16 населених пунктів;

- Маломихайлівська сільська територіальна громада Синельниківського району Дніпропетровської області, адміністративний центр громади – с. Маломихайлівка,  $S= 243.7$  км<sup>2</sup>, населення – 9147 осіб, до складу громади входить 5 населених пунктів;

- Васильківська селищна територіальна громада Синельниківського району Дніпропетровської області, адміністративний центр громади – селище Васильківка, S= 880,87 км<sup>2.</sup>, населення –20 583 осіб, до складу громади входить 55 населених пунктів.

Таблиця 1.1

**Основні характеристики доріг громади**

Назва дороги	Категорія	Тип покриття	Орган управління (дорогою)	Протяжність в межах громади, км
<i>Державного значення</i>				
Н-15 Запоріжжя - Донецьк	Національна (Н)	асфальт	Служба відновлення та розвитку інфраструктури у Дніпропетровській області	34,6
Р-85 Дніпро-Васильківка-Покровське-Гуляйполе-Пологи-Мелітополь	Регіональна (Р)	асфальт	Служба відновлення та розвитку інфраструктури у Дніпропетровській області	30,2
<i>Місцевого значення</i>				
О041401 Покровське-Катеринівка-Р-85	обласна	асфальт	Департамент ЖКГ та будівництва Дніпропетровської ОДА	19,22
О041402 Покровське-станція Мечетна	обласна	асфальт	Департамент ЖКГ та будівництва Дніпропетровської ОДА	0,43
О041403 Андріївка-Р-85	обласна	асфальт	Департамент ЖКГ та будівництва Дніпропетровської ОДА	3,54
О041404 Данилівка-Вишневе-Березове	обласна	асфальт	Департамент ЖКГ та будівництва Дніпропетровської ОДА	16,36
С041401 Покровське-ХПП	районна	асфальт	Департамент ЖКГ та будівництва Дніпропетровської ОДА	0,51
С041402 Садове-Зарічне	районна	асфальт	Департамент ЖКГ та будівництва Дніпропетровської ОДА	4,16
С041403 Н-15-Черненкове	районна	асфальт	Департамент ЖКГ та будівництва Дніпропетровської ОДА	4,54
С0414404 Вільне-Андріївка	районна	асфальт	Департамент ЖКГ та будівництва Дніпропетровської ОДА	6,43
С041405 Черненкове-Левадне	районна	асфальт	Департамент ЖКГ та будівництва Дніпропетровської ОДА	1,76
С041406 Р-85-Отрішки	районна	асфальт	Департамент ЖКГ та будівництва Дніпропетровської ОДА	11,51
С041407 Олександрівка-Добропасове	районна	асфальт	Департамент ЖКГ та будівництва Дніпропетровської ОДА	6,89
С041408 Водяне-Нововодяне	районна	асфальт	Департамент ЖКГ та будівництва Дніпропетровської ОДА	3,35
С041409 Відрадне-Гай	районна	асфальт	Департамент ЖКГ та будівництва Дніпропетровської ОДА	3,9
С041410 С041431-Новоолександрівка	районна	асфальт	Департамент ЖКГ та будівництва Дніпропетровської ОДА	3,62
С041411 Добропасове-Коломійці	районна	асфальт	Департамент ЖКГ та будівництва Дніпропетровської ОДА	3,99
С041412 Гапоно-Мечетне-Орли	районна	асфальт	Департамент ЖКГ та будівництва Дніпропетровської ОДА	5,49

C041413 Мечетне-Кривобокове-Орли	районна	асфальт	Департамент ЖКГ та будівництва Дніпропетровської ОДА	9,16
C041414 C041428-Вовче	районна	асфальт	Департамент ЖКГ та будівництва Дніпропетровської ОДА	2,33
C041415 Олексіївка-Орестопіль	районна	асфальт	Департамент ЖКГ та будівництва Дніпропетровської ОДА	3,78
C041425 Петриків-Водяне	районна	асфальт	Департамент ЖКГ та будівництва Дніпропетровської ОДА	5,5
C041426 Дрозди-Зарічне	районна	асфальт	Департамент ЖКГ та будівництва Дніпропетровської ОДА	2,19
C041427 Мечетне-Великомихайлівка	районна	асфальт	Департамент ЖКГ та будівництва Дніпропетровської ОДА	7,88
C041428 Н-15-Коломійці-Вербове	районна	асфальт	Департамент ЖКГ та будівництва Дніпропетровської ОДА	19,38
C041429 Олександрівка-райШРБУ	районна	асфальт	Департамент ЖКГ та будівництва Дніпропетровської ОДА	1,12
C041431 Олександрівка-Вишневе	районна	асфальт	Департамент ЖКГ та будівництва Дніпропетровської ОДА	10,17
C041432 Н-15-Новоскелювате	районна	асфальт	Департамент ЖКГ та будівництва Дніпропетровської ОДА	1,02
C041433 Братське-Зарічне	районна	асфальт	Департамент ЖКГ та будівництва Дніпропетровської ОДА	4,7
C041435 Вишневе-Привілля	районна	асфальт	Департамент ЖКГ та будівництва Дніпропетровської ОДА	2,3
C041437 Єгорівка-Першотравневе	районна	асфальт	Департамент ЖКГ та будівництва Дніпропетровської ОДА	5,53

Таблиця 1.2

### Основні характеристики населених пунктів ТГ

№ з/п	Назва	Тип	КАТОТГГ	Назва старостинського округу	Площа ( га)	Кількість домо-господарств	Відстань до адміністративного центру ТГ, км
1	Покровське	селище	UA12140250010057863	Андріївський	1356,0	3122/34*	-
2	Андріївка	село	UA12140250020066759		245,2	269	15
3	Братське	село	UA12140250040033714		108,8	166	16
4	Вільне	село	UA12140250080016771		33,4	28	20
5	Герасимівка	село	UA12140250130017944		38,1	31	18



6	Христофорівка	село	UA1214025049 0076703		63,92	58	30
7	Нечаївка	село	UA1214025030 0025916		43,62	46	15
8	Остапівське	село	UA1214025036 0080577		36,2	46	15
9	Пішане	село	UA1214025041 0034356		25,6	9	20
10	Радісне	село	UA1214025043 0073872		65,9	74	20
11	Вишневе	село	UA1214025006 0087445	Вишнівський	196,3	316	18
12	Вербове	село	UA1214025005 0024256		57,5	65	22
13	Данилівка	село	UA1214025014 0078690		95,0	132	13
14	Єгорівка	село	UA1214025018 0091713		75,4	76	16
15	Кирпичне	село	UA1214025023 0043262		5,00	2	19
16	Новоолександрівка	село	UA1214025031 0027991		88,9	108	15
17	Першотравневе	село	UA1214025038 0025561		37,4	39	23
18	Привілля	село	UA1214025042 0078477		23,4	13	19
19	Катеринівка	село	UA1214025021 0070089	Катеринівський	200,1	474	11
20	Зарічне	село	UA1214025019 0080970		76,3	78	16
21	Дрозди	село	UA1214025017 0037054		36,7	38	18
22	Коломійці	село	UA1214025024 0067012	Коломійцівський	163,9	272/2*	15
23	Вовче	село	UA1214025009 0081234		28,4	16	22,5
24	Тихе	село	UA1214025048 0058033		31,2	48	19,5
25	Олексіївка	село	UA1214025034 0052738		88,0	103	24,5
26	Зелена Долина	село	UA1214025020 0034208	Олександрівський	44,5	52	17
27	Старокасянівське	село	UA1214025047 0075319		29,2	32	9
28	Олександрівка	село	UA1214025033 0083280		212,1	702	0,5
29	Богодарівка	село	UA1214025003 0041935		18,8	31	2
30	Відрадне	село	UA1214025007 0084662		60,3	68	9
31	Гай	село	UA1214025011 0096261		41,8	31	7
32	Новоскелювате	село	UA1214025032		13,7	22	6,5

			0037674				
33	Писанці	село	UA1214025040 0016915	Орлівський	23,6	45	6
34	Добропасове	село	UA1214025016 0030521		97,2	178	2
35	Гапоно-Мечетне	село	UA1214025012 0083091		13,4	-	7
36	Орли	село	UA1214025035 0012469		98,9	152	14
37	Діброва	село	UA1214025015 0071495		152,00	81	19
38	Киричкове	село	UA1214025022 0036942		50,3	42	19
39	Кривобокове	село	UA1214025025 0051030		33,3	34	17
40	Малинівка	село	UA1214025027 0088215		162,3	133	13
41	Маяк	село	UA1214025028 0047545		74,9	41	16
42	Мечетне	село	UA1214025029 0060133		99,7	75	14
43	Солоне	село	UA1214025046 0083402	22,6	10	19	
44	Водяне	село	UA1214025010 0043588	Орлівський	231,4	178	20
45	Отрішки	село	UA1214025037 0092832		96,0	118	25
46	Петриків	село	UA1214025039 0091772		7,1	4	25
47	Романки	село	UA1214025044 0065121		362,2	332	10
48	Скотувате	село	UA1214025045 0031407		44,2	48	25
49	Левадне	село	UA1214025026 0037413		163,6	358	6
50	Чорненкове	село	UA1214025050 0021100		154,8	150	6

\*Примітка – кількість багатоквартирних будинків

Таблиця 1.3

### Основні характеристики земельного фонду ТГ

Площа та характеристики земель ТГ	Одиниця виміру - га
<b>Площа території територіальної громади, всього:</b>	69698,9
<i>у тому числі:</i>	
<b>В межах населених пунктів:</b>	
- комунальні	352,9

- виробничі	29,4
- сільськогосподарські	3344,56
- природоохоронні та ландшафтно-рекреаційні, всього:	51,6
<i>у тому числі:</i>	
- рекреаційно-туристичні	0,00
- лісів	0,00
- озеленені	26,8
- водні поверхні/об'єкти	24,8
<b>За межами населених пунктів:</b>	
- виробничі	328,99
- сільськогосподарські	59936,0
- природоохоронні та ландшафтно-рекреаційні, всього:	1604,92
<i>у тому числі:</i>	
- лісів	1022,0
- водні поверхні/об'єкти	582,92

Площа території Покровської територіальної громади складає орієнтовно 69698,9 га. На рис. 1.2 представлено розподіл земель громади, з якого видно, що основний потенціал громади – це землі за межами населених пунктів, що в більшості своїй відносяться до земель сільськогосподарського призначення.

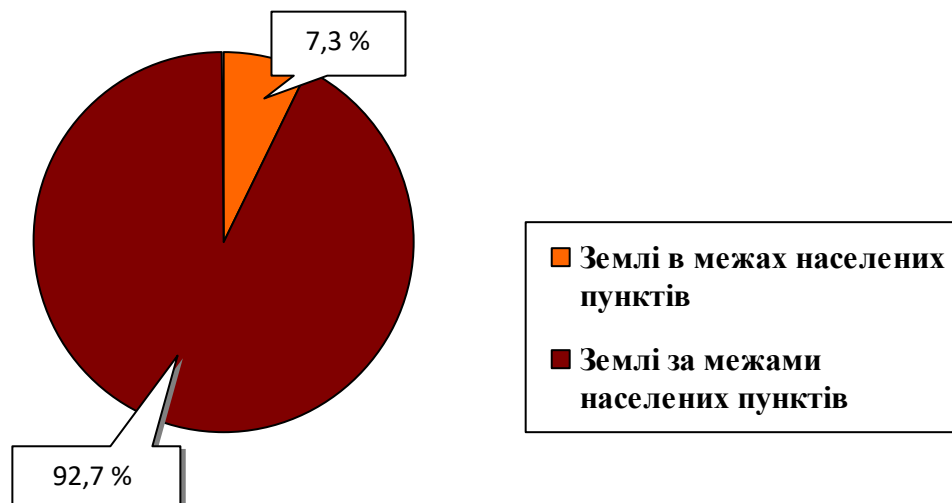


Рис. 1.2 – Розподіл земель

На рис. 1.3 представлено у частковому відношенні розподіл земель за формами власності. Так на території громади землі приватної форми власності складає 43608,5633 га (63%), землі комунальної форми власності – 16160,4778 га (23%), землі державної форми власності 9929,8589 га (14%).

## Розподіл земель за формами власності

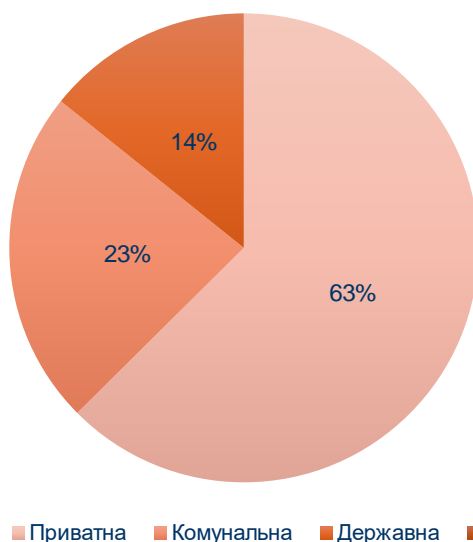


Рис. 1.3. Розподіл земель за формами власності

На рис. 1.5. представлено розподіл земель в межах та за межами населених пунктів. Так, 6,9% території в межах населених пунктів - це селищна забудова. Відсоток промисловості в межах населених пунктів не перевищує 1 % території.

Найбільші площі земель за межами населених пунктів віднесені до земель сільськогосподарського та лісгосподарського призначення. За межами населених пунктів також є землі водного фонду та виробничі землі.

### Розподіл земель в межах населених пунктів громади



### Розподіл земель за межами населених пунктів громади

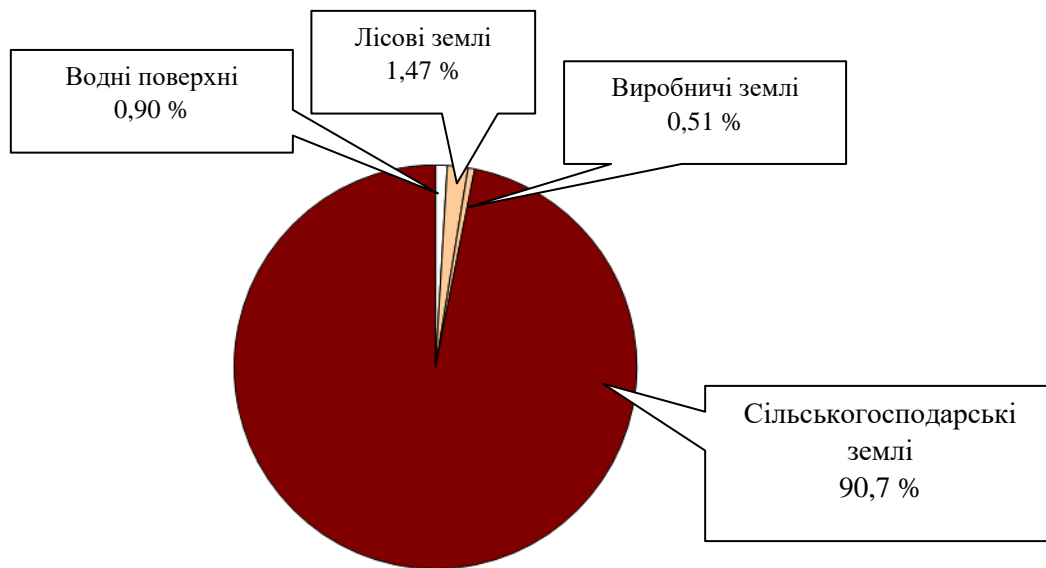


Рис. 1.5 – Розподіл земель за межами та в межах громади

За даними, отриманими з відкритих джерел, найбільшою є питома вага земель сільськогосподарського призначення – 63202,0 га (бл. 90,7 %), лісів на території громади – всього 1022,0 га (1,47%).

На території Покровської ТГ нараховується 8 категорій земель за основним цільовим призначенням:

- землі сільськогосподарського призначення;
- землі житлової та громадської забудови;
- землі рекреаційного призначення;
- землі лісогосподарського призначення;
- землі водного фонду;
- землі промисловості, транспорту, зв'язку, енергетики, оборони та іншого призначення;
- землі історико-культурного призначення;
- землі природно-заповідного та іншого природоохоронного призначення.

Згідно даних Державного земельного кадастру станом на 01.01.2022 року із загальної площі земель громади перебувають у власності 43577,79 га, перебувають у користуванні (оренді) 1170,53 га, не передані у власність або користування 24950,58 га, що відповідно становить до загальної площі території громади 62,52%, 1,68% та 35,80%.

Розподіл земель, які перебувають у власності, користуванні та не передані у власність або користування по Покровській територіальній громаді представлено на рис 1.6.

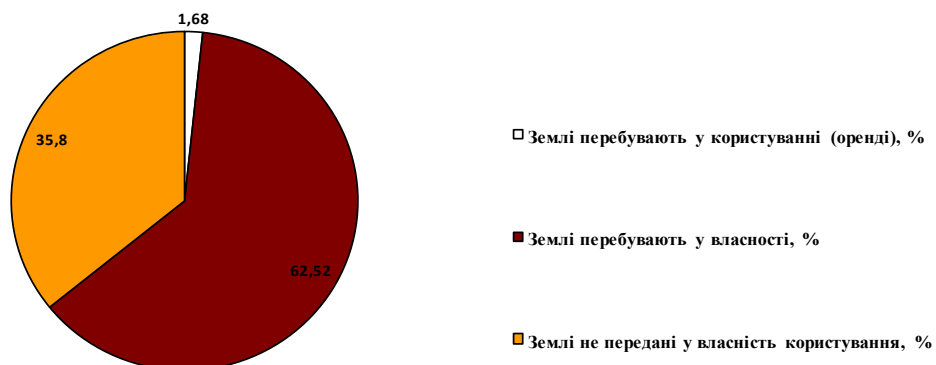


Рис. 1.6 – Розподіл земель

Землі під водними об'єктами представлені річками, струмками, ставками та іншими водоймами. В Державному земельному кадастрі в цій категорії зареєстровано 31 земельна ділянка, площею 283,33 га. для рибогосподарських потреб.

Землі сільськогосподарського призначення складають 63202,0 га, із них використовуються для:

- для ведення товарного сільськогосподарського виробництва – 38436,05 га, ці землі в більшості використовуються сільськогосподарськими підприємствами;
- для ведення фермерського господарства – 8243,90 га, використовуються селянськими (фермерськими) господарствами;
- для ведення особистого селянського господарства – 1996,60 га;
- для ведення підсобного сільського господарства – 855,69 га;
- для індивідуального садівництва – 4,17 га;
- для городництва – 7,90 га.

На даний час на території громади відсутні території, що заміновані та не використовуються за цільовим призначенням.

## Висновок

Згідно з аналізом земельного фонду, на території громади переважають землі сільськогосподарського призначення, також слід виділити частку земель, що належать селянським (фермерським) господарствам, та землі приватної форми власності за межами населених пунктів – землі товарного сільськогосподарського виробництва, що використовують товариства, а також обробляються одноосібно громадянами. Ці фактори, у поєднанні з гарною доступністю до обласних центрів, підкреслюють доцільність розвитку переробки сільськогосподарської продукції.

## 1.2. Інформація про склад населення територіальної громади

Станом на 01.01.2024 року за даними Реєстру територіальної громади загальна кількість постійного населення Покровської територіальної громади становила 19614 осіб.

З-поміж постійних мешканців громада має 59 % жінок та 41 % чоловіків.

*Таблиця 1.4*

### Динаміка частки вікових груп населення ТГ у порівнянні по роках:

Осіб, віком	2021	2022	2023
0—14 років	2560	2424	2018
15—59 років	12227	12083	11974
понад 60 років	2671	3084	5622
<b>ВСЬОГО</b>	17458	17591	19614

Динаміка частки вікових груп свідчить про загальний приріст населення у громаді, але при цьому спостерігається зменшення кількості населення вікової групи 0-59 років та збільшення вікової групи 60+ років. Така динаміка свідчить про зменшення народжуваності, зменшення кількості працездатного населення та збільшення у громаді частки людей поважного віку.

За таких умов виникає необхідність у короткостроковій перспективі змінювати обсяг та види публічних послуг чи інфраструктуру ТГ під обслуговування населення з іншою віковою

динамікою, оскільки у громаді збільшилася кількість населення поважного віку, яке впливає на перелік та кількість публічних послуг, що надаються в громаді. Одночасно виникає необхідність забезпечити надання таких послуг категорії громадян, яка за своїм віком або станом не завжди може мати доступ до послуг або звернутися за їх отриманням особисто за місцем їх надання. Ці фактори зумовлюють розширювати спектр послуг, які можливо надавати мобільними групами, на виїзних прийомах тощо. Одночасно зміни у вікових групах зумовлюють вжиття заходів, які б сприяли підвищенню народжуваності, омолодженню населення.

Таблиця 1.5

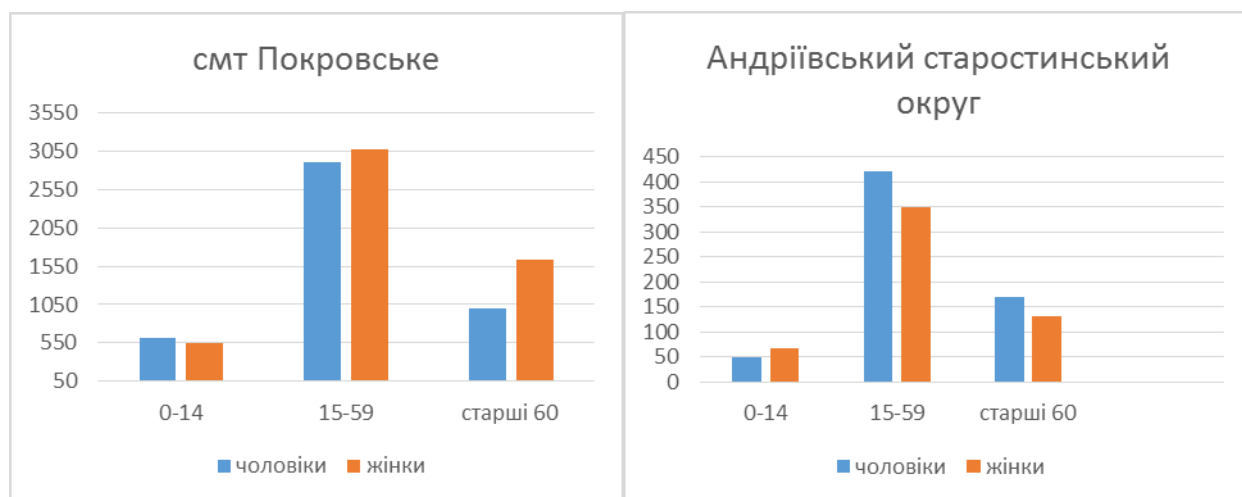
**Динаміка частки вікових груп населення громади за статевим розподілом**

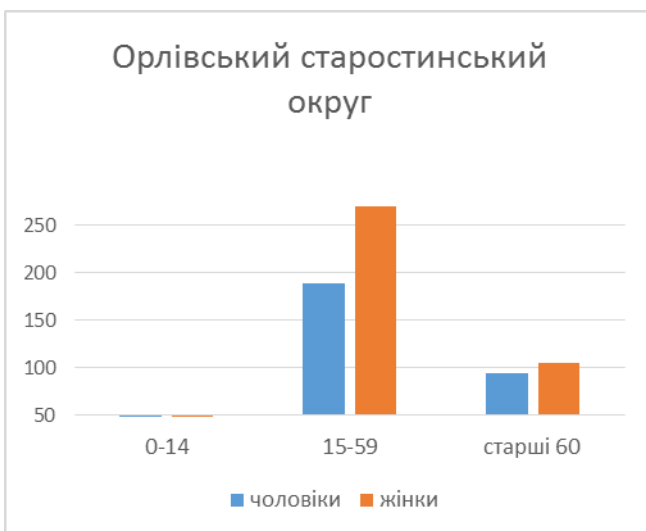
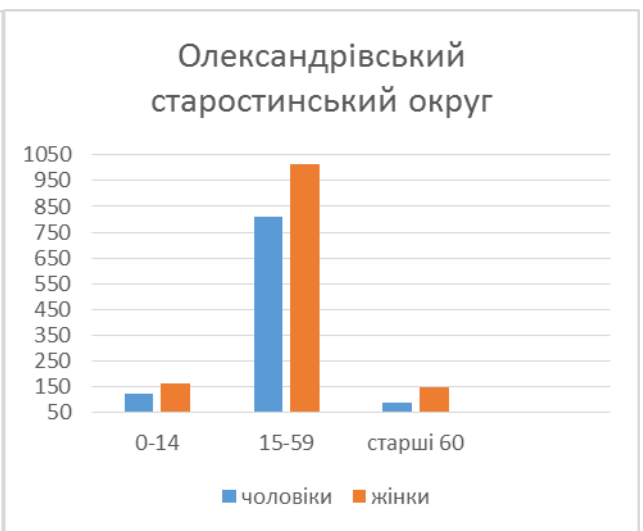
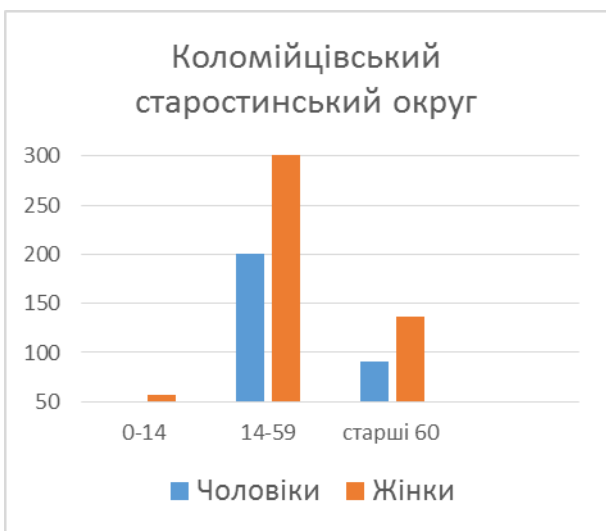
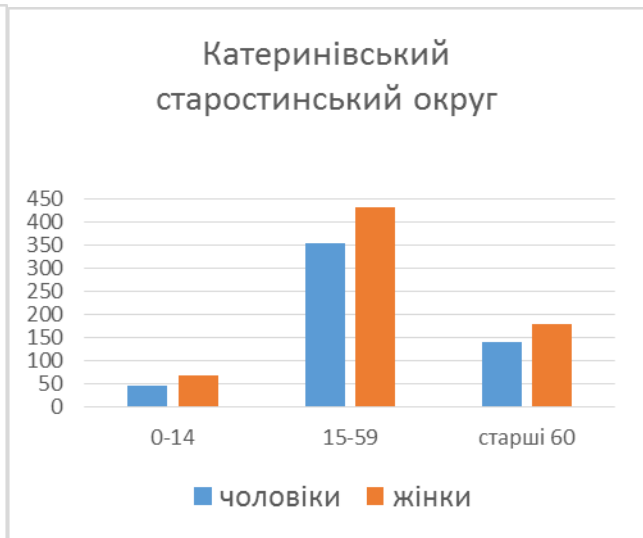
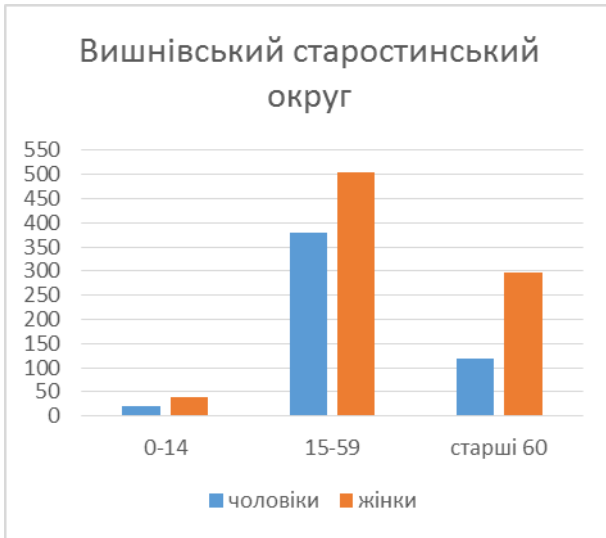
Осіб, віком	2021		2022		2023	
	чоловіки	жінки	чоловіки	жінки	чоловіки	жінки
<b>0—14 років</b>	1303	1257	1238	1186	1163	855
<b>15—59 років</b>	6097	6130	6031	6052	6000	5974
<b>понад 60 років</b>	1111	1560	1024	2060	1964	3658
<b>ВСЬОГО</b>	8511	8947	8293	9298	9127	10487

**Статевий розподіл вікових груп серед постійного населення** свідчить про незначне зменшення кількості чоловіків, що в цілому не впливає на розвиток громади та відповідає загально статистичним даним<sup>1</sup> щодо вікового розподілу по Україні.

**Розподіл населення по старостинських округах та адміністративному центру громади**

- сел. Покровське – 9934 особи або 51% всього населення громади
- Андріївський старостинський округ - 1191 осіб (6 %)
- Вишнівський старостинський округ – 1358 осіб (7 %)
- Катеринівський старостинський округ – 1217 осіб (6 %)
- Коломійцівський старостинський округ – 856 осіб (4 %)
- Олександрівський старостинський округ – 2342 особи (12%)
- Орлівський старостинський округ - 724 осіб (4 %)
- Романківський старостинський округ – 1982 особи (10%)





Розподіл населення по старостинських округах та адміністративному центру громади свідчить, що сільське населення здебільшого складають люди вікової категорії 15-59 років та



про зменшення кількості сільського населення і переміщення його або в сам адміністративний центр громади або в наближені до нього села. Це вказує на доцільність розвитку соціально-економічних магнітів саме на території адміністративного центру або у найближчій доступності до його меж, а також на необхідність розвитку транспортного сполучення для забезпечення мешканцям інших населених пунктів ТГ кращого доступу до послуг.

### Внутрішньо-переміщені особи

Територія Покровської громади географічно наближена до зони бойових дій. Громада з перших днів війни прийняла і продовжує приймати значну кількість внутрішньо переміщених осіб. Наразі на території громади постійно проживає 3278 внутрішньо-переміщених осіб (далі – ВПО), що становить 16,7 % від загальної кількості постійного населення.

Таблиця 1.6

#### Динаміка частки вікових груп ВПО у порівнянні по роках:

Осіб, віком	2022	2023	2024
	0—14 років	327	378
15—59 років	567	682	802
понад 60 років	1001	1442	1196
<b>ВСЬОГО</b>	1895	2482	3278

Динаміка частки вікових груп ВПО свідчить про переважну кількість осіб вікової групи 60+ років.

Таблиця 1.7

#### Динаміка частки вікових груп ВПО громади за статевим розподілом

Осіб, віком	2022		2023		2024	
	чоловіки	жінки	чоловіки	жінки	чоловіки	жінки
	0—14 років	181	146	186	182	224
15—59 років	213	354	321	361	360	442
понад 60 років	459	542	476	946	669	1327
<b>ВСЬОГО</b>	853	1042	983	1489	1253	2025

Статевий розподіл вікових груп серед ВПО: чоловіків 48 %, жінок – 62%.

### Профорієнтація внутрішньо-переміщених осіб

Населення працездатного віку з числа ВПО працює в основному дистанційно (педагогічні працівники, бухгалтери).

У Покровському управлінні Синельниківської філії Дніпропетровського обласного центру зайнятості у 2023 році стали на облік 72 особи з числа ВПО, 28 - працевлаштовані, 12 - прийняло участь в громадських та суспільно-корисних роботах, 1 особа отримала ваучер на навчання, 5 осіб пройшло професійне навчання.

У вересні 2022 року на базі КЗ «Покровський центр соціальних служб» створений мультимедійний Коворкінг-центр (соціально орієнтований інформаційний простір для мешканців громади, в т.ч. ВПО, де окрема увага приділяється вивченню потреб ВПО та їх соціальній адаптації в житті громади). На базі Коворкінг-центру відбуваються різноманітні тренінги та зустрічі. Наприкінці 2023 року проведено 2 зустрічі ВПО з працівників Покровського управління Синельниківської філії Дніпропетровського обласного центру зайнятості щодо послуг, які надає центр зайнятості: професійна підготовка або перепідготовка, підвищення кваліфікації, профорієнтація, пошук роботи та сприяння у працевлаштуванні.

Робітниками КЗ «Покровський центр соціальних служб» розповсюджується інформація про навчання та тренінги для ВПО на сайті закладу та інформаційних стендах. В приміщенні коворкінг-центру та на 1 поверсі адміністративної будівлі розміщені стенди «Дорожня карта як знайти роботу» від Дніпропетровського обласного центру зайнятості.

В телеграм каналі [https://t.me/mozhlyvosty\\_acpd](https://t.me/mozhlyvosty_acpd) з 26 серпня 2022 року «Можливості для ВПО» працівниками КЗ «Покровський центр соціальних служб» публікуються пропозиції щодо працевлаштування та навчання по Покровській селищній громаді.

### **Маломобільні особи ВПО**

З числа ВПО маломобільних осіб складає 2,3 % (74 особи).

### **Забезпечення житлом внутрішньо переміщених осіб**

Більшість ВПО розмістилися по території громади у приватному секторі (винаймають житло). Відповідно до проведеного опитування серед ВПО, 84,4 % планують залишитись на території нашої громади в найближчий час, 24 % опитаних мають проблеми із житлом, 29 % опитаних прийняли для себе рішення залишитись проживати у нас й надалі. Однак, часто переселенці не відчують впевненості через невирішеність житлових питань. Забезпечення житлом внутрішньо переміщених осіб залишається невирішеним та актуальним.

Вільного житла, яке б можна було запропонувати зазначеній категорії в громаді, зараз немає. Це свідчить про необхідність пошуку варіантів забезпечення житлом внутрішньо переміщених осіб. З цією метою планується реконструкція нежитлової будівлі непрацюючого дошкільного навчального закладу в с. Олександрівка під соціальне житло для ВПО та будівництво модульного гуртожитку в сел. Покровське.

### **Вплив ВПО на інфраструктуру**

Кількість ВПО суттєво не впливає на транспортну, інженерну та соціальну інфраструктуру за рахунок того, що чисельність постійного населення тимчасово зменшилася у зв'язку із переміщенням за межі країни у зв'язку із повномасштабним вторгненням РФ.

## **1.3. Інформація про особливості здійснення місцевого самоврядування в умовах воєнного стану**

В умовах воєнного стану місцеве самоврядування здійснюється без обмежень, передбачених відповідно до ст. 38, 64 Конституції України Указом Президента України від 24.02.2022 № 64/2022 «Про введення воєнного стану в Україні» (зі змінами), затвердженим Законом України «Про затвердження Указу Президента України «Про введення воєнного стану в Україні» (зі змінами).

**Селищна рада** проводить пленарні засідання та приймає рішення у межах компетенції як представницький орган місцевого самоврядування відповідно до ст. 25-26 Закону України «Про місцеве самоврядування в Україні». Селищна рада працює у складі 26 депутатів, що в повній мірі забезпечує ефективну роботу представницького органу.

**Виконавчий комітет** селищної ради здійснює свої повноваження як колегіальний виконавчий орган місцевого самоврядування та згідно з ч. 2 ст. 52 Закону України «Про місцеве самоврядування в Україні».

Структура виконавчого комітету селищної ради станом на 01 січня 2024 року налічує 15 відділів та 1 сектор, 86,25 штатних одиниць апарату виконавчого комітету Покровської селищної ради. З 01.02.2024 року утворено сектор організації та ведення військового обліку, апарат налічує – 87,25 штатних одиниць.



Рис 1.5 – Структура Покровської селищної ради та її виконавчих органів (станом на 01.01.2024)

*Примітки:*

\*Відділ почне функціонувати з 01.04.2024 р.

\*\* Відділ почне функціонувати з 01.05.2024 р.

## 2. Загальна економічна оцінка територіальної громади

### 2.1. Аналіз бюджету ТГ 2021-2023 рр.

#### Аналіз бюджету Покровської селищної територіальної громади, пропозиції щодо джерел фінансування заходів для забезпечення комплексного відновлення території

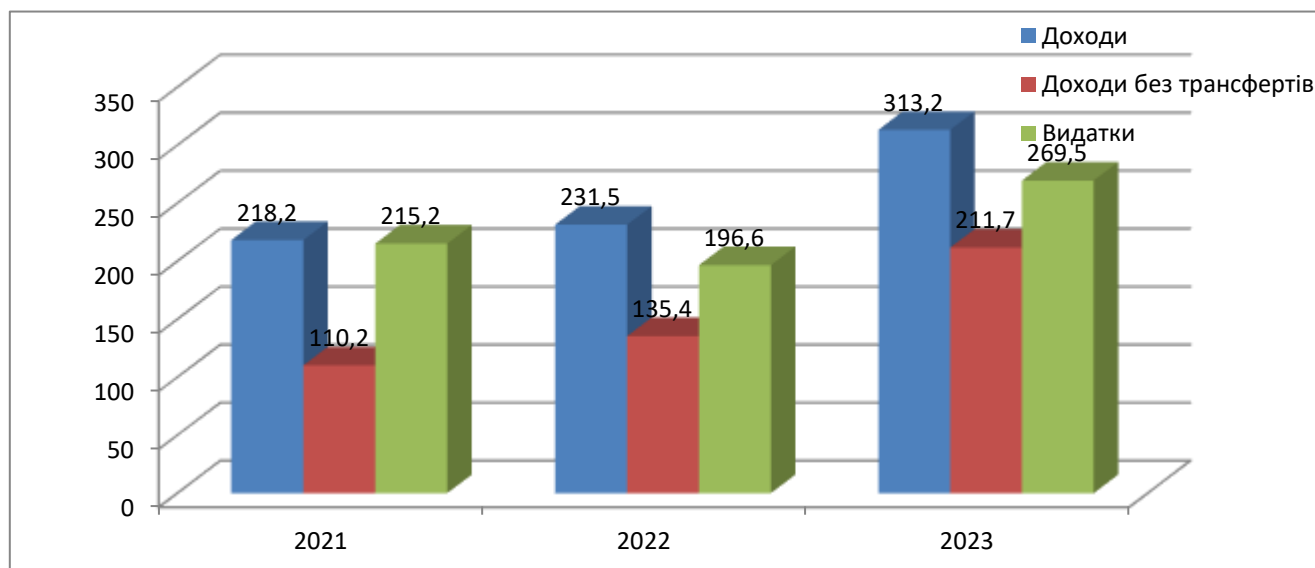


Рис. 2.1 – Показники бюджету Покровської селищної територіальної громади, млн. грн.

#### Структура надходжень до бюджету

Структура доходів бюджету громади з початком воєнного стану в цілому не зазнала значних змін і в основному формується з податкових надходжень і міжбюджетних трансфертів. При цьому обсяг міжбюджетних трансфертів в загальному обсязі отриманих доходів практично дорівнює обсягу податкових надходжень, що демонструє значну залежність бюджету громади від трансфертів з державного бюджету.

Частка отриманих **міжбюджетних трансфертів** в загальному обсязі доходів Покровської громади дорівнює, відповідно:

- 51,8% - за 2021 рік;
- 43,9% - за 2022 рік;
- 34,9% - за 2023 рік.

При цьому спостерігається тенденція зростання обсягу базової дотації, яка у 2021 році складала 5,3%, у 2022 році – 5,5%, а за 2023 рік – 9,6% від всіх фактичних надходжень до загального фонду бюджету, що автоматично збільшує залежність бюджету громади від державної допомоги.

Вагомим залишається обсяг освітньої субвенції, яка у 2021 році склала 33,6%; у 2022 році - 26,0%, а за 2023 рік – 17,5% від загальних фактичних надходжень до загального фонду бюджету громади.

В 2023 році до бюджету Покровської селищної громади надійшло 5,4 млн. грн додаткової дотації з державного бюджету місцевим бюджетам на здійснення повноважень органів місцевого самоврядування на деокупованих, тимчасово окупованих та інших територіях України, що зазнали негативного впливу у зв'язку з повномасштабною збройною агресією РФ, що складає 1,8% фактичних надходжень до загального фонду бюджету за 2023 рік.

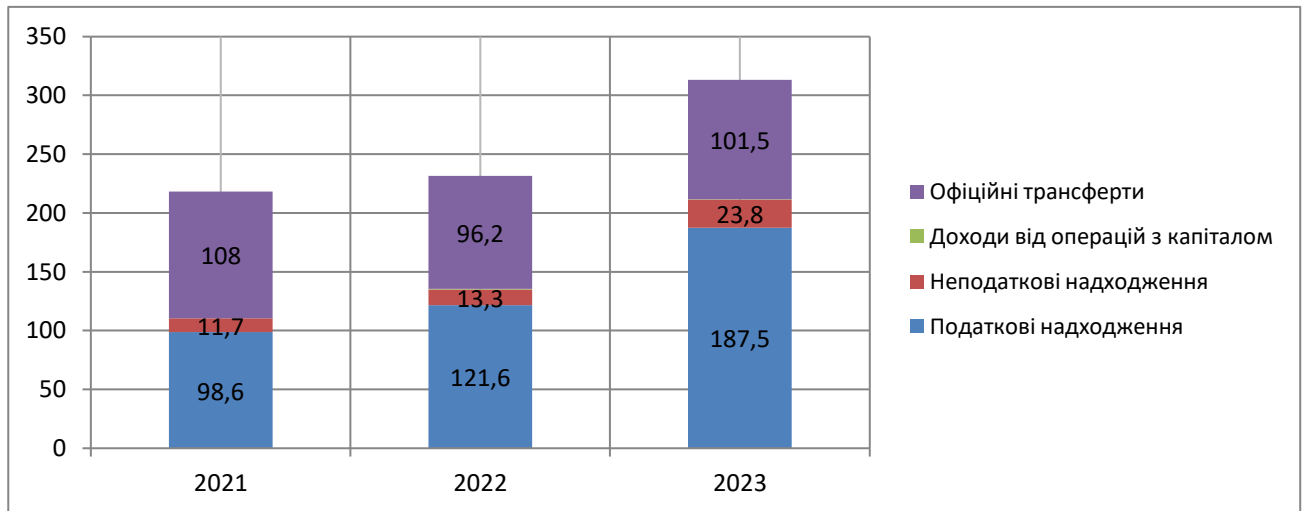


Рис. 2.2 – Структура надходжень до бюджету Покровської селищної територіальної громади, млн грн

### Податкові надходження

Спостерігається тенденція зростання загального обсягу **податкових надходжень**: у 2021 році склав в дохідній частині бюджету громади 45,2 %, у 2022 році – 52,5% та у 2023 році – 59,8%, або без урахування обсягу міжбюджетних трансфертів у 2021 році – 89,4 %, в 2022 році – 89,9%, в 2023 – 88,5%.

Основними джерелами податкових надходжень загального фонду бюджету громади є:

- ПДФО ( в структурі власних надходжень становить в 2021- 59,3%, в 2022 – 70,3%, в 2023 – 69,3%),
- місцеві податки і збори (в структурі власних надходжень становлять в 2021- 32,2%, в 2022 – 22,2%, в 2023 – 19,8%),
- акцизний податок ( в структурі власних надходжень становить в 2021- 6,6%, в 2022 – 6,5%, в 2023 – 9,7%)

Також громада має зменшення **земельного податку**, надходження якого у 2022 році порівняно з 2021 зменшилися на 31,3 % та на 5,7% у 2023 році порівняно з 2021.

Також в порівнянні із показниками 2021 року по підсумках 2022 року було недоотримано:

- 15,1% **податку на майно**
- 6,5% **єдиного податку**.

За 2023 рік до бюджету громади залучено 37,5 млн грн місцевих податків і зборів, що становить 20,0% від отриманих податкових надходжень за відповідний період (у т.ч. питома вага отриманого податку на майно склала 1,0 %; земельного – 5,6 питома вага єдиного податку – відповідно 13,3 % у фактичних податкових надходженнях за відповідний період).

### Неподаткові надходження

В цілому обсяг **неподаткових надходжень** до бюджету громади у 2023 році порівняно з показниками 2021 та 2022 років збільшився відповідно на 204,3% та 179,6% і склав 11,3 % в загальному обсязі фактичних надходжень до бюджету (без урахування міжбюджетних трансфертів) проти 10,6 % у 2021 році. Збільшення відбулося за рахунок зростання обсягу власних надходжень бюджетних установ внаслідок отриманих благодійних внесків та гуманітарної допомоги від різних донорів.

### Видатки

Структура видатків з бюджету Покровської селищної територіальної громади за функціональною класифікацією зазнала певних змін. Проте пріоритетними сферами витрат залишаються освіта, соціальний захист та соціальне забезпечення, державне управління.



Рис. 2.3 – Структура видатків селищної ТГ за функціональною класифікацією за 2021 р., %

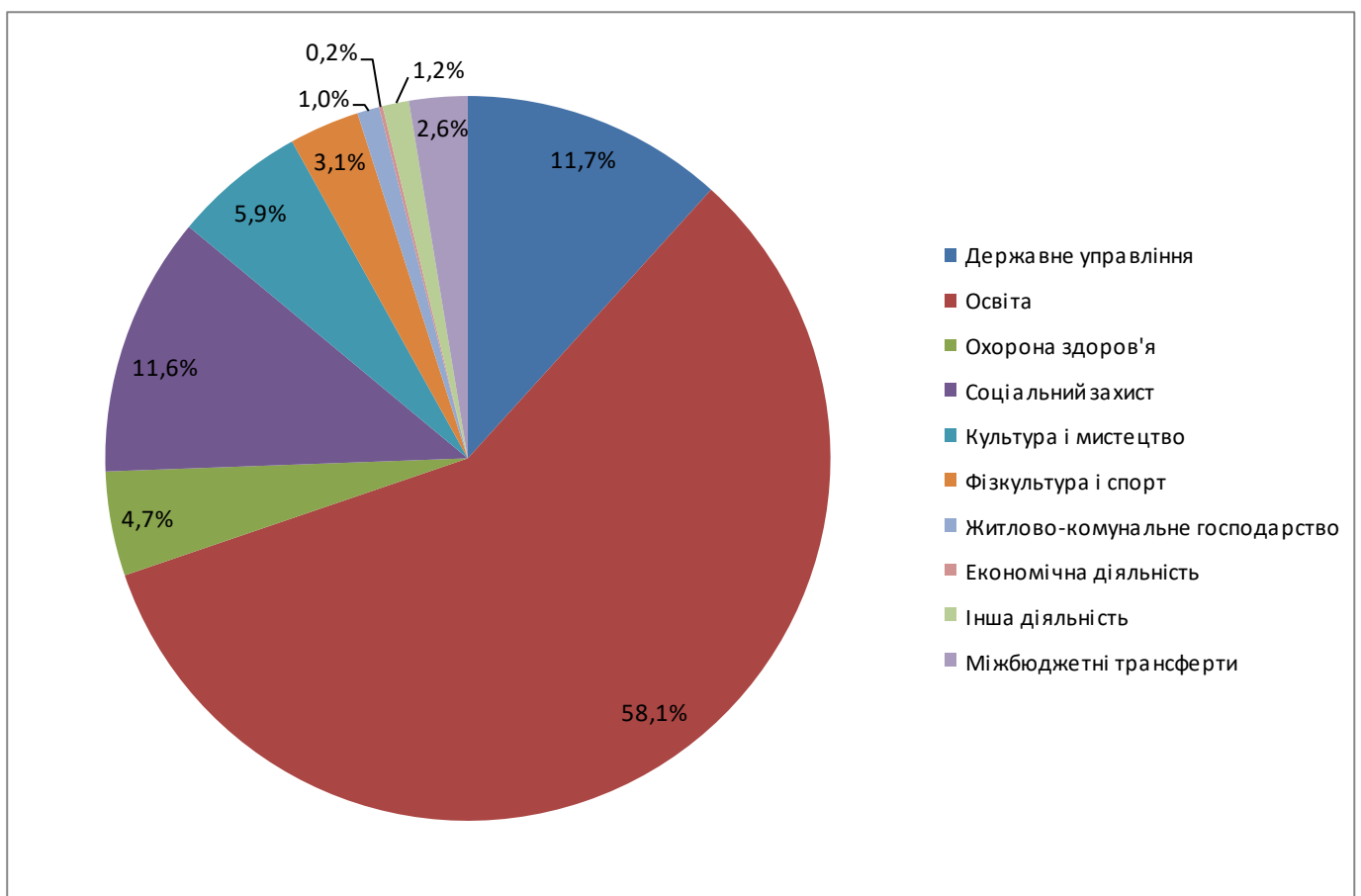


Рис. 2.4 – Структура видатків Покровської селищної ТГ за функціональною класифікацією за 2022 р., %

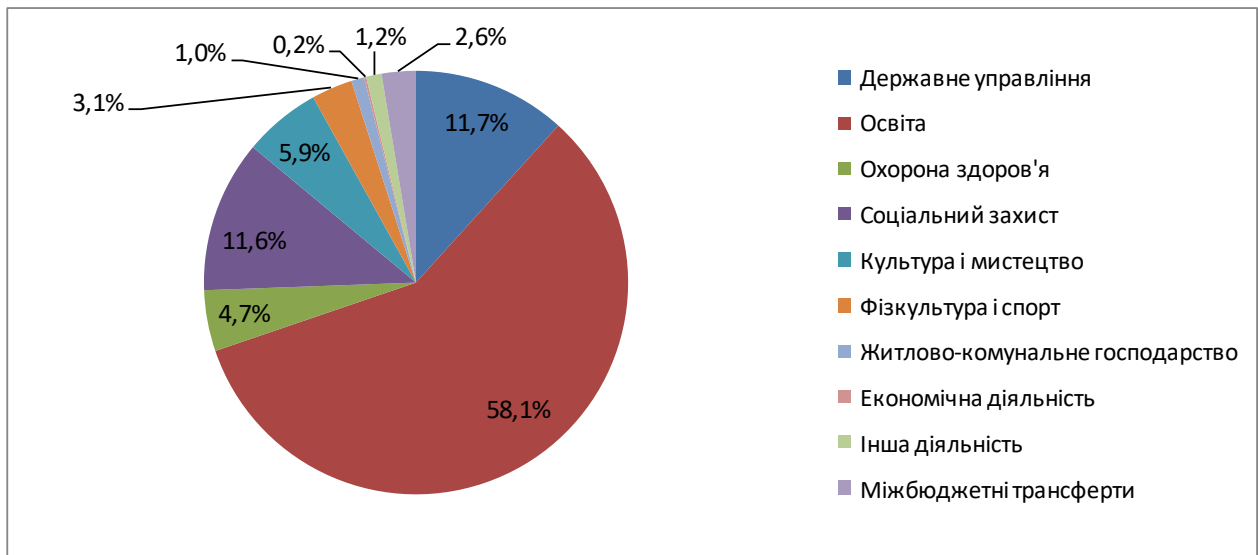


Рис. 2.5 – Структура видатків Покровської селищної ТГ за функціональною класифікацією за 2023 р., %

Структура видатків Покровської селищної територіальної громади за економічною класифікацією характеризується суттєвою питомою вагою поточних видатків.

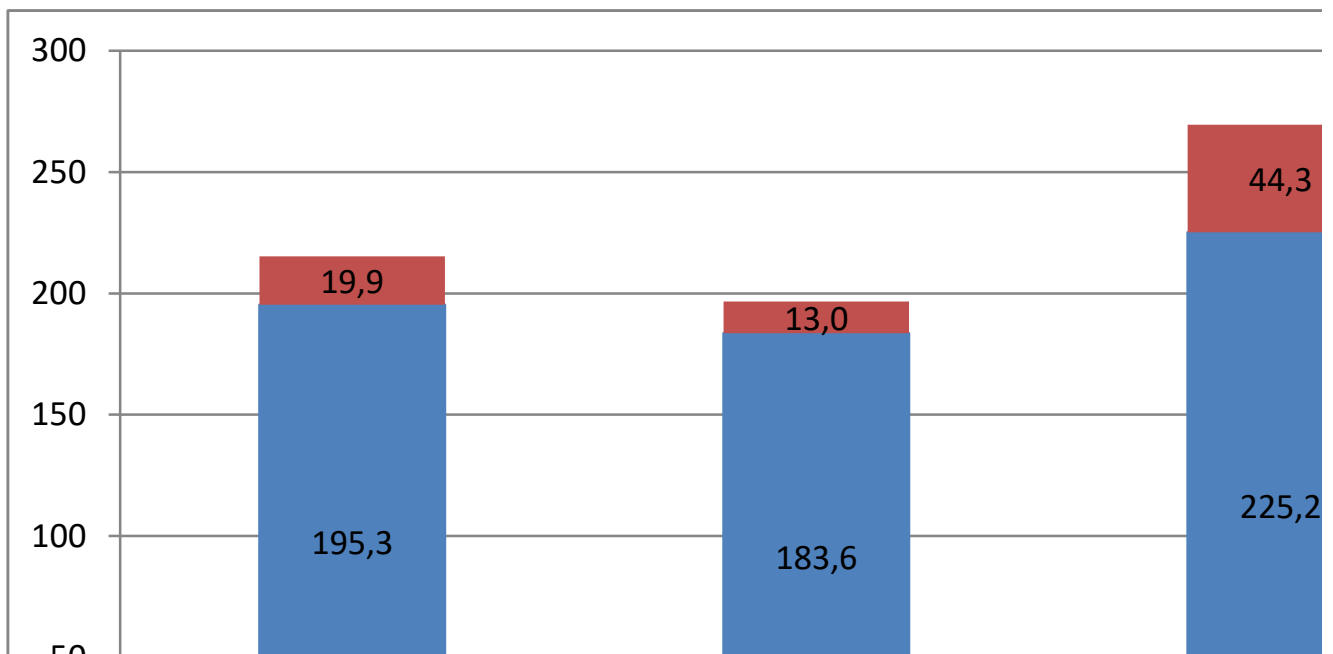


Рис. 2.6 – Структура видатків Покровської селищної територіальної громади за економічною класифікацією, млн. грн

Фактичні видатки на зарплату працівників бюджетної сфери та оплату спожитих бюджетними установами енергоносіїв за 2021 рік склали **71,4 %** у загальному обсязі всіх касових видатків, за 2022 рік склали **81,9 %** у загальному обсязі всіх касових видатків, за 2023 рік склали **60,5 %** у загальному обсязі всіх касових видатків.

**Капітальні видатки** за 2021 рік склали 19,9 млн. грн, що становить 9,3% в структурі всіх видатків, за 2022 рік склали 13,0 млн. грн, що становить 6,6% в структурі всіх видатків, за 2023 рік склали 44,3 млн. грн, що становить 16,4% в структурі всіх видатків.

На капітальні видатки за рахунок вільного залишку коштів в 2021 році спрямовано 1,3 млн. грн, що складає 1,2 % обсягу річних надходжень по доходах (без урахування міжбюджетних трансфертів) та 1,3 % від фактичних податкових надходжень до бюджету, в 2022 році спрямовано 0,9 млн. грн, що складає 0,7 % обсягу річних надходжень по доходах (без урахування міжбюджетних трансфертів) та 0,7 % від фактичних податкових надходжень до бюджету, в 2023 році спрямовано 17,7 млн. грн, що складає 8,4 % обсягу річних надходжень по доходах (без урахування міжбюджетних трансфертів) та 9,4 % від фактичних податкових надходжень до бюджету.

У видатковій частині бюджету Покровської селищної територіальної громади як за 2022 так за 2023 роки проводились видатки на виконання програм і заходів, які є **нетиповими** і традиційно не фінансувалися з місцевих бюджетів:

- Програма сприяння здійсненню заходів правового режиму воєнного стану на території Покровської селищної ради – виконання видатків за 2022 рік склало 3 098,6 тис. грн, за 2023 рік – 11 736,8 тис. грн.
- Програма продовольчої безпеки Покровської селищної територіальної громади – виконання видатків за 2022 рік склало 100,2 тис. грн, за 2023 рік – 676,7 тис. грн.

Виконання цих нетипових програм потребує додаткового відволікання коштів місцевого бюджету. Враховуючи можливі зміни у потребі за зверненням військового командування, або збільшення потенційних отримувачів матеріальної допомоги та інших послуг для забезпечення життєдіяльності обсяг коштів на фінансування нетипових програм може бути збільшений.

#### **Ризики:**

- значна залежність бюджету громади від міжбюджетних трансфертів;
- висока (майже на третину) залежність бюджету громади від податків, які перераховують установи бюджетної сфери, що за відсутності інших джерел наповнення бюджету, не може забезпечити фінансування базових послуг громади без додаткового отримання державних трансфертів (в першу чергу базової дотації) та постійно потребує подальшого збільшення державної допомоги;
- потенційна недостатність міжбюджетних трансфертів для забезпечення розвитку громади внаслідок обмеженості їх обсягів фінансовим ресурсом державного бюджету;
- неспроможність здійснювати капітальні видатки за відсутності власного потенціалу нарощування обсягу капітальних видатків для подолання наслідків збройної агресії РФ та повноцінного фінансування заходів з відновлення території громади;
- неможливість оптимізації поточних видатків через неможливість їх скорочення, оскільки в основному відбувається фінансування захищених статей.

#### **Висновок:**

Бюджет Покровської селищної територіальної громади **спроможний лише до часткового фінансування заходів** з відновлення території громади та **усунення незначної частини** наявних руйнувань.

Для повного подолання наслідків збройної агресії РФ Покровській селищній територіальній громаді потрібне спрямування до місцевого бюджету цільових коштів з Фонду відновлення, інших цільових субвенцій.

Разом з тим, враховуючи всі ризики від значної залежності бюджету громади від державної допомоги, відратувань бюджетних установ є необхідність пошуку шляхів для створення нових робочих місць, альтернативних ресурсів або інвестиційних та грантових джерел надходжень до місцевого бюджету, сприяння розвитку малого бізнесу на території громади.



## 2.2. Інформація про основних платників податків на території ТГ

Таблиця 2.2

### Основні платники податків на території громади

Назва (із зазначенням скороченої організаційно-правової форми)	Вид діяльності (основний)	за 2021 рік сума податків в, тис. грн	за 2022 рік сума податків, тис. грн	за 2023 рік сума податків, тис. грн
Відділ освіти, молоді та спорту виконавчого комітету Покровської селищної ради	84.12 - Регулювання у сферах охорони здоров'я, освіти, культури та інших соціальних сферах, крім обов'язкового соціального страхування	8 319,5	8 377,7	9 090,5
Виконком Покровської селищної ради	84.11 Державне управління загального характеру	1 580,3	1 696,4	2 051,8
КНП "Покровська лікарня"	86.10 - Діяльність лікарняних закладів	2 313,9	3 623,2	3 259,6
АТ "ДТЕК Дніпровські електромережі"	35.13 - Розподілення електроенергії	2 092,0	1 958,4	1 753,8
ТОВ "Дружба"	01.11 Вирощування зернових культур (крім рису), бобових культур і насіння олійних культур	5 756,8	5 553,3	6 769,6
ТОВ "Відродження"	01.11 Вирощування зернових культур (крім рису), бобових культур і насіння олійних культур	8 214,0	6 898,4	14 794,8
ТОВ Агрофірма "Славутич"	01.11 Вирощування зернових культур (крім рису), бобових культур і насіння олійних культур	4 149,3	3 950,4	4 946,5
АТ "ДніпропетровськГАЗ"	35.22 - Розподілення газоподібного палива через місцеві (локальні) трубопроводи	3 258,8	1 896,0	1 817,7
КЗО "Покровське вище професійне училище" ДОР"	85.32 - Професійно-технічна освіта	1 335,6	1 511,9	1 594,0
ТУ ДСАУ в Дніпропетровській області	84.11 - Державне управління загального характеру	695,8	901,9	1 296,0
КНП "Покровський центр ПМСД"	86.21 - Загальна медична практика	1 161,5	1 344,9	1 278,9
ТОВ Агрофірма "Обрій"	01.11 Вирощування зернових культур (крім рису), бобових культур і насіння олійних культур	5 136,7	4 462,9	4 805,6
ТОВ Агрофірма "Земля"	01.11 Вирощування зернових культур (крім рису), бобових культур і насіння олійних культур	2 900,5	4 198,2	3 274,3

Відділ культури, туризму, національностей і релігій виконкому Покровської селищної ради	84.12 - Регулювання у сферах охорони здоров'я, освіти, культури та інших соціальних сферах, крім обов'язкового соціального страхування	1 064,8	985,4	1 158,0
СФГ ім. Кісенко М.С.	01.11 Вирощування зернових культур (крім рису), бобових культур і насіння олійних культур	807,8	1 292,5	1 434,9
ТОВ "АТБ-маркет"	47.11 - Роздрібна торгівля в неспеціалізованих магазинах переважно продуктами харчування, напоями та тютюновими виробами	694,6	3 548,7	4 013,2

### 2.3. Інформація про основні галузі економіки на території ТГ

Економічний розвиток громади ґрунтується на сільському господарстві. На території громади функціонують 55 агроформувань, які спеціалізуються на вирощуванні зернових (озима та яра пшениця, ячмінь, горох, соя, кукурудза, просо) та технічних (соняшник, ріпак озимий, нут) культур, близько 1000 малих та середніх особистих селянських господарств, які займаються вирощуванням овочів (огірок, помідор, капуста, перець) в тепличних господарствах. Понад 500 одноосібників вирощують на власних ділянках зернові культури.

Головною проблемою, як для великих сільськогосподарських підприємств так і для особистих селянських господарств є відсутність ринків збуту сільськогосподарської продукції, нестабільність цін на сільгосппродукцію, зростання цін на пально-мастильні матеріали, добрива, засоби захисту рослин, що ставить під загрозу стабільний розвиток агробізнесу. Дане питання можливо вирішити лише на державному рівні встановленням чітких закупівельних сум для кожного виду продукції та вирішення логістичних маршрутів збуту зернових.

На території Покровської ТГ працюють два сільськогосподарські кооперативи. СОК «Добробут Андріївки» за добу збирає понад 6 т молока. На демонстраційній фермі СП «Молочарське» добовий надій молока «екстра» класу становить понад 5 т. В 2018 році зареєстрований сільськогосподарський обслуговуючий кооператив «Медок», який надає послуги з заготівлі та переробки меду. За сезон цей кооператив може збирати 100 т меду від пасічників громади.

Основними галузями, в яких працює найбільша кількість працівників є:

освіта – 634 особи,  
сільське господарство -320 осіб,  
бюджетна сфера – 194 особи,  
охорона здоров'я – 181 особа,  
культура – 127 осіб.

Галузь освіти налічує 634 працівника. Беручи до уваги щорічні звіти про чисельність та склад педагогічних працівників закладів загальної середньої освіти за формою № 83-РВК, звіт про діяльність закладу дошкільної освіти за формою № 85-к за період з 2019 по 2023 роки, то виявлено, що на даний час вакансії в закладах освіти громади відсутні.

Суб'єкти підприємницької діяльності:

В громаді зареєстровано 815 суб'єктів підприємницької діяльності, з яких 637 фізичних осіб підприємців, 178 юридичних осіб. На території громади функціонують заклади роздрібною та оптовою торгівлі, об'єкти сфери побутових послуг, ресторанного господарства та громадського харчування, які забезпечують населення продуктами харчування та промисловими товарами.

Потребують окремого вивчення питання структури малого та мікробізнесу, пошук шляхів для стимулювання обсягів виробництва та створення нових робочих місць.

На території ТГ наявні руйнування об'єктів соціальної інфраструктури, житлового фонду внаслідок ведення бойових дій, тому сфера будівництва має набути нових обертів: поява нових суб'єктів, збільшення кількості робочих місць.

Звичайно, війна вплинула на зайнятість населення. З метою збільшення кількості зайнятого населення, у т.ч. з урахуванням збільшення населення за рахунок внутрішнього переміщення, створення нових робочих місць, необхідно вжити заходів для стимулювання підприємництва та самозайнятості: створення програм професійного навчання та перенавчання дорослих, залучення грантів, державної та міжнародної допомоги на розширення бізнесу та адаптації його до нових умов.

З огляду на розвиненість сільського господарства, на території громади пріоритетними є цільові програми та залучення донорів до підтримки відповідного бізнесу.

На території громади, як і України в цілому, спостерігається зростання кількості безробітних. Ефективними шляхами зменшення безробіття є підвищення заробітної плати й створення нових робочих місць. Також завдяки спрощеному отриманню кредитів, пільг, мікрогрантів та залученню інвестицій, держава вже стимулює приватний бізнес. Проведення широкої інформаційної кампанії щодо можливостей для працевлаштування, підприємства та самозайнятості – крок до підвищення економічного благополуччя територіальної громади.

### **3. Загальна екологічна оцінка територіальної громади (характеристика за компонентами довкілля)**

#### **3.1. Клімат і тенденції зміни клімату**

Територія Покровської селищної ради відноситься до степової зони, відповідно до ДБН Б.2.2-12:2019 "Планування і забудова територій" – IV кліматичного району (північностепова підзона).

Згідно з фізико-географічним районуванням клімат території континентальний з м'якою малосніжною зимою і тривалим засушливим літом. Кліматичні умови сприятливі для вирощування зернових та технічних, плодово-ягідних культур.

Характерною особливістю клімату кліматичного району є сильне коливання випадних опадів по місяцях.

Стійкого сніжного покриву на даній території не утворюється. Зима супроводжується частою відлигою і руйнуванням сніжного покриву.

Сніговий район – 4 (1400 Па). Вітровий район – 4 (550Па).

**Клімат.** Помірно-континентальний. Середньорічна кількість опадів – 490 мм, середньорічні температури липня +22°, січня -6°.

Особливістю клімату селища є значні коливання погодних умов з року в рік. Помірно-вологі роки змінюються різко посушливими, а посушливість нерідко підсилюється суховіями. У цілопрохолодною зимою і жарким літом, максимальні температури повітря, зафіксовані у липні-серпні сягають +40°, в січні-лютому -37..38°.

Рекреаційні умови в теплий період (квітень-жовтень) характеризуються значним терміном сонячного саява – 1660 годин, період середньодобової температури повітря вище 15° спостерігається з 7 травня до 19 вересня.

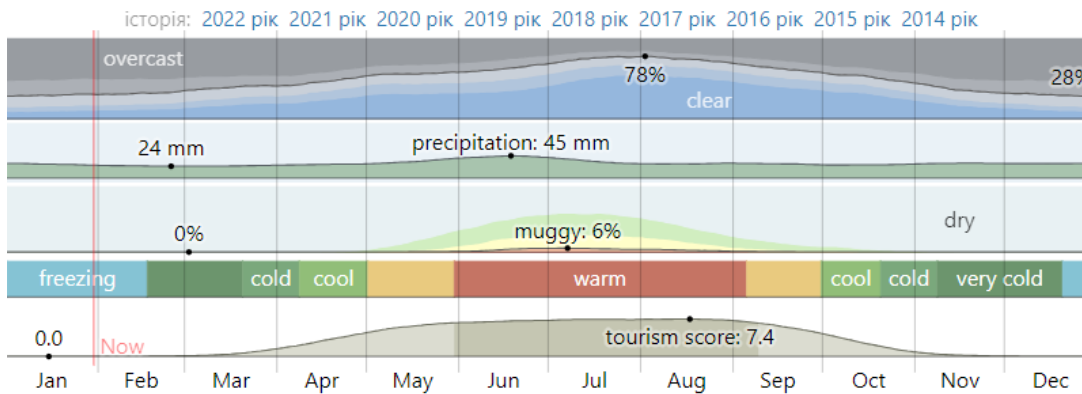
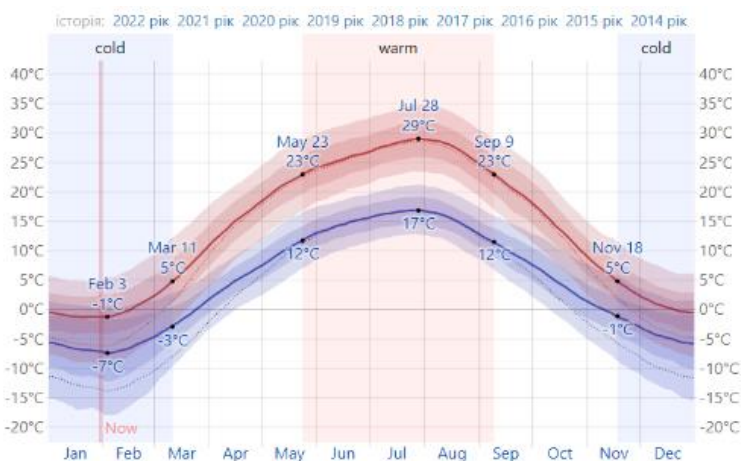


Рис. 3.1 – Клімат в селищі Покровське

### Середня температура в селищі Покровське

Теплий сезон триває 3,5 місяці, з 23 травня по 9 вересня, із середньодобовою максимальною температурою вище 23°C. Найспекотніший місяць року в селищі Покровське – липень із середньою температурою повітря 28°C і мінімально 16°C. Холодний сезон триває 3,8 місяця, з 18 листопада по 11 березня, із середньодобовою високою температурою нижче 5°C. Найхолодніший місяць року в Покровське – січень із середньою мінімальною температурою -7°C та максимальною -1°C.



*Середньодобова найвища (червона лінія) і найнижча (синя лінія) температура зі смугами від 25 до 75 і від 10 до 90 відсотків. Тонкі пунктирні лінії – це відповідні середні сприйняті температури.*

Рис. 3.2 – Середня висока і низька температура в селищі Покровське

Прогнозні моделі зміни клімату згідно чотирьох соціально-економічних сценаріїв управління викидами парникових газів показують зростання середньої річної температури у перспективі до 2050 року. Для регіону це означає наростання посушливості клімату, більша потреба у водних ресурсах, зокрема, для забезпечення сільського господарства.

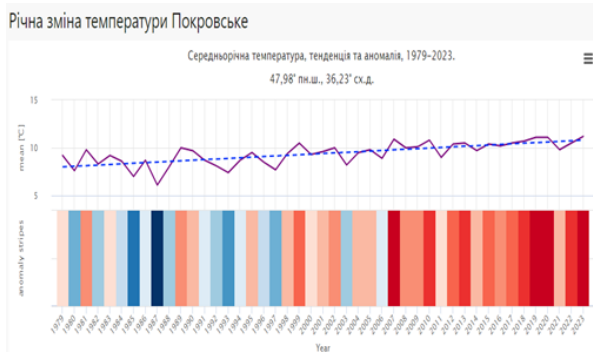


Рис. 3.3 – Середньорічна зміна температури для регіону селища Покровське, тенденція та аномалії, 1979 – 2023 роки

Пунктирна синя лінія — лінійна тенденція зміни клімату. З аналізу 1979-2023 років температурний тренд позитивний і в Покровському через зміну клімату стає тепліше. У нижній частині графіка зображені так звані смуги зігрівання. Кожна кольорова смуга представляє середню температуру за рік - синя для холодніших і червона для теплих років.

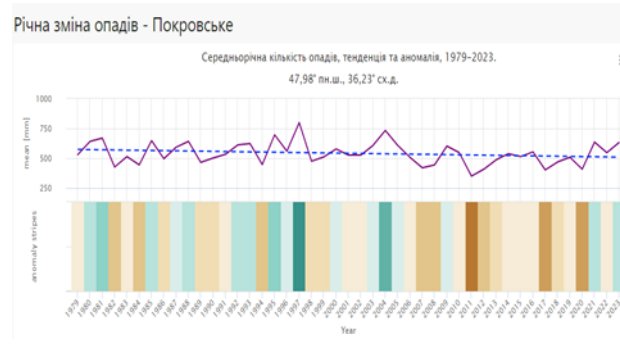


Рис. 3.4– Середньорічна кількість атмосферних опадів, тенденція та аномалії для регіону селища Покровське, 1979 – 2023 роки

Графік показує оцінку середньої загальної кількості опадів для регіону Покровське. Пунктирна синя лінія — лінійна тенденція зміни клімату. Тренд опадів за останні п'ять років у Покровському позитивний і через зміну клімату став підвищуватися. У нижній частині графіка зображено так звані смуги опадів. Кожна кольорова смуга позначає загальну кількість опадів за рік: зелена для вологих років і коричнева для більш сухих років.

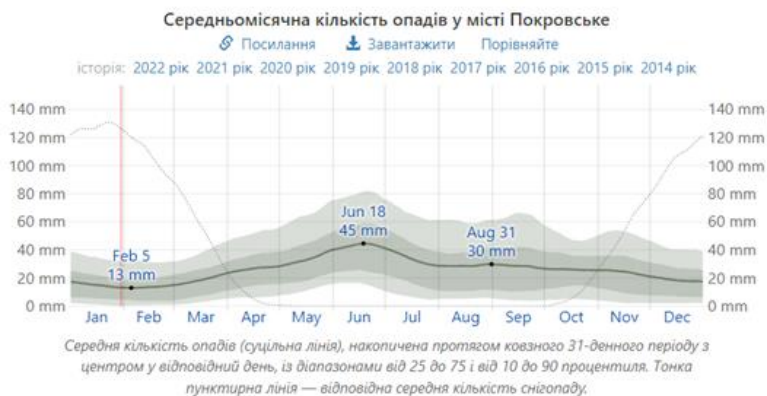


Рис. 3.5 – Середньомісячна кількість опадів в сел. Покровське

Дощовий сезон триває 2,7 місяця, з 22 квітня по 13 липня, з більш ніж 20% ймовірністю того, що певний день буде вологим. Місяць з найбільшою кількістю вологих днів у місті Покровське – червень, в середньому 7,5 днів з не менше 1,00 міліметра опадів.

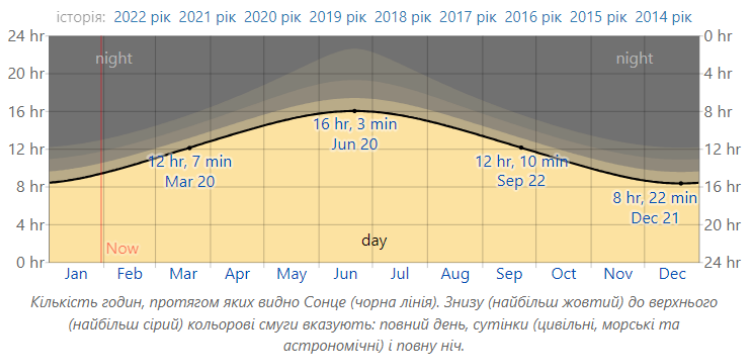
Більш сухий сезон триває 9,3 місяця з 13 липня по 22 квітня. Місяць з найменшою кількістю вологих днів у Покровське – жовтень, в середньому 4,5 днів з не менше 1,00 міліметрів опадів.

## Сонце

Тривалість дня в селищі Покровське протягом року сильно коливається. У 2023 році найкоротший день — 21 грудня, тривалість світлового дня становить 8 годин 22 хвилини. найдовший день - 20 червня, 16 годин 3 хвилини світлового дня.

## Опади

Дощовий день – це день із принаймні 1,00 міліметром рідких або еквівалентних рідин опадів. Ймовірність вологих днів у Покровське змінюється протягом року.

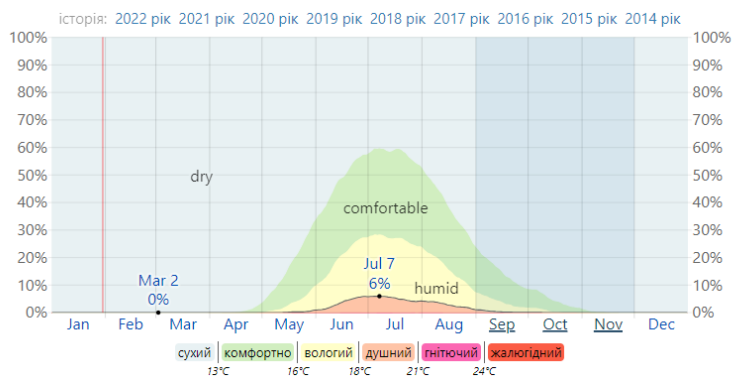


Найраніший схід сонця – о 4:35 ранку 16 червня, а найпізніший – на 2 години 50 хвилин пізніше о 7:24 ранку 2 січня. Найраніший захід сонця – о 15:41 10 грудня, а найпізніший – через 4 години 57 хвилин о 20:38 25 червня.

Рис. 3.6 – Години денного і сутінкового світла в сел. Покровське

## Вологість

Відчуваний рівень вологості в Покровське, виміряний відсотком часу, протягом якого рівень комфортної вологості був задушливим, гнітючим або жалюгідним, не змінюється суттєво протягом року, залишаючись у межах 3% до 6% протягом усього року.



Відсоток часу, проведеного за різних комфортних рівнів вологості, класифікований за точкою роси.

Рис. 3.6 – Рівень вологості і комфорту в сел. Покровське

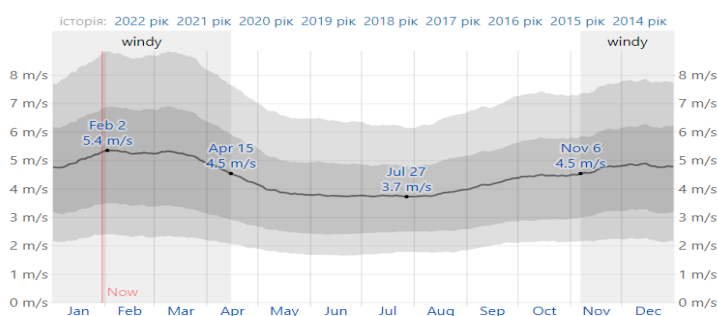
## Вітер

Середньогодинна швидкість вітру в селищі Покровське на висоті 10 м. зазнає значних сезонних коливань протягом року.

Вітряніша частина року триває 5,3 місяця, з 6 листопада по 15 квітня, із середньою швидкістю вітру понад 4,5 метра за секунду. Найвітряніший місяць року – лютий із середньогодинною швидкістю вітру 5,3 метра за секунду.

Більш спокійна пора року триває 6,7 місяця, з 15 квітня по 6 листопада. Найспокійніший місяць року – липень із середньогодинною швидкістю вітру 3,8 метрів за секунду.

Переважний середньогодинний напрям вітру в селищі Покровське змінюється протягом року.



Середня середньогодинна швидкість вітру (темно-сіра лінія) із смугами від 25 до 75 і від 10 до 90 відсотків

Рис. 3.7 – Середня швидкість вітру в сел. Покровське

Вітер найчастіше східний протягом 4,5 місяців з 27 січня по 13 червня ; на 1,6 тижні , з 22 липня по 2 серпня ; і за 4,3 місяці , з 8 серпня по 16 грудня , з піком 37% 21 березня .

Вітер найчастіше північний протягом 1,0 тижня , з 13 по 20 червня ; на 3,6 тижні , з 27 червня по 22 липня ; і протягом 6,0 днів , з 2 серпня по 8 серпня , з піковим відсотком 35% 3 серпня .

Вітер найчастіше західний протягом 1,0 тижня , з 20 червня по 27 червня , і протягом 1,4 місяця , з 16 грудня по 27 січня , з піковим відсотком 30% 26 червня .

## Найкраща пора року для відвідин

Щоб охарактеризувати, наскільки приємна погода в Покровському протягом року, ми розраховуємо два туристичні бали.



Рис. 3.7 – Найкраща пора року для відвідин сел. Покровське

## Туристичний бал у Покровському

Туристична оцінка надає перевагу ясним бездошовим дням із сприйнятною температурою від 18°C до 27°C . Виходячи з цього показника, найкраща пора року для відвідування Покровського для загальної туристичної діяльності на свіжому повітрі – з кінця травня до початку вересня, з піком оцінки в третій тиждень серпня.

## Сонячна енергія

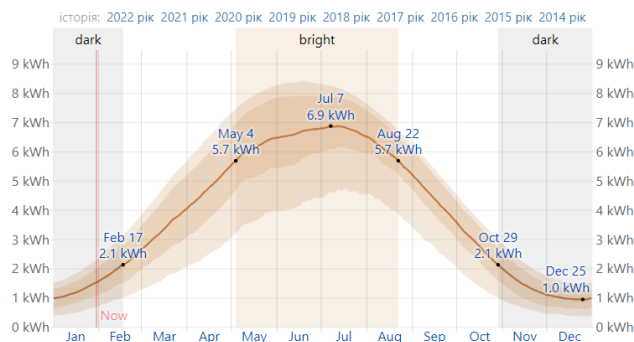
Середньодобова короткохвильова сонячна енергія зазнає екстремальних сезонних коливань протягом року.

Яскравіший період року триває 3,6 місяця, з 4 травня по 22 серпня, із середньодобовою падаючою короткохвильовою енергією на квадратний метр понад 5,7 кВт/ год.

Найяскравіший місяць року в Покровському - липень , в середньому 6,8 кВт · год.

Темний період року триває 3,6 місяця, з 29 жовтня по 17 лютого, із середньодобовою падаючою короткохвильовою енергією на квадратний метр нижче 2,1 кВт/год.

Найтемніший місяць року в Покровське - грудень, в середньому 1,0 кВт · год.



Середня добова короткохвильова сонячна енергія, що досягає землі на квадратний метр (помаранчева лінія), із смугами від 25 до 75 і від 10 до 90 відсотків.

Рис. 3.8 – Середньодобовий інцидент короткохвильової сонячної енергії в Покровському

## Топографія

Географічні координати Покровського – 47,979° широти, 36,226° довготи та 97 м над рівнем моря.

Рельєф у межах 3 кілометрів від Покровського містить лише помірні варіації у висоті, з максимальною зміною висоти 46 метрів і середньою висотою над рівнем моря 95 метрів. У межах 16 кілометрів є лише помірні коливання висоти (151 метр).

Територія в радіусі 3 кілометрів від Покровського вкрита орними угіддями (71%), в межах 16 кілометрів – орними землями (77%) і деревами (11%), а в межах 80 кілометрів – орними землями (74%) і деревами (11%).

### **3.2. Водні ресурси**

Землі водного фонду займають площу 6,0772 кв.км

На території громади знаходиться річки Вовча, Гайчур та Янчул, а також обліковується 106 водних об'єктів - ставків.

Враховуючи зміни клімату, більшість водних об'єктів-ставків на даний час майже повністю пересохли (відсутнє водне дзеркало) або мають дуже низький рівень води. Із 106 ставків лише 33 придатні для використання, з них 1 водний об'єкт придатний при умові наповнення водою, 16 водних об'єктів розташовані в межах існуючого природно-заповідного фонду і не можуть використовуватися за цільовим призначенням для рибогосподарських потреб, але можуть бути придатні для використання та надання в оренду за цільовим призначенням для культурно-оздоровчих потреб, рекреаційних, спортивних і туристичних цілей. 6 водних об'єктів знаходяться в оренді.

Також на території громади обліковується чотири водосховища, а саме Слиницьке водосховище, площа при НІР становить 33,49 га, Ягіднянське водосховище, площа при НІР - 28,3935 га, Мечетне водосховище, площа при НІР- 28,541 га та Вербівське водосховище, площа при НІР-101,55 га.

Одна з найбільших річок громади є р. Вовча, яка тече по всій її території з східної частини громади на північний захід громади. Довжина її 323 км, площа басейну 13 300 км<sup>2</sup>.

Річка Гайчур (Гайчул) є лівою притокою річки Вовча, її довжина 130 км, площа водозбірного басейну 2 140 км<sup>2</sup>.

Річка Янчул (Янчур) — права притока річки Гайчур, її довжина становить 72 км, площа водозбірного басейну 951 км<sup>2</sup>.

На даний час річки обмілили та замулились.

### **3.3. Ґрунти**

На території Покровської громади переважають чорноземи звичайні малогумусні, лучно-чорноземні ґрунти, чорноземи солонцюваті на щільних ґрунтах та зовсім мало чорноземи середньогумусні глибокі. У південній частині громади наявні лучно-чорноземні ґрунти. І зовсім на невеликій площі в центральній частині громади розташовані чорноземи глинисто-піщані та супіщані ґрунти. Характерним для схилів є наявність змитих типових ґрунтів – порушення верхнього гумусного горизонту. Основна причина деградації ґрунтів насільськогосподарських землях (на ріллі) – вітрова ерозія, яка призводить до того, що ґрунти руйнуються і породи починають відкладатися.

На надзаплавних терасах річки Вовча поширені чорноземи солонцюваті на щільних ґрунтах та супіщані ґрунти, на відносно вищих терасових повернях – чорноземи звичайні малогумусні і супіщані ґрунти.



## Основні типи ґрунтів громади

Основні типи ґрунту	Особливо цінні ґрунти	Домінантні види деградації ґрунтів	Субдомінантні види деградації ґрунтів
<ul style="list-style-type: none"> <li>Чорноземи середньогумусні глибокі</li> </ul>		Періодична вітрова ерозія (переміщення верхнього шару ґрунту)	Струйчаста водна ерозія (струмкове розмивання), змиваються частинки ґрунту, які накопичуються (осаджаються) на інших земельних ділянках
<ul style="list-style-type: none"> <li>Чорноземи звичайні малогумусні</li> <li>Чорноземи солонцюваті на щільних ґрунтах</li> </ul>	Регіонального значення	Періодична вітрова ерозія (переміщення верхнього шару ґрунту)	Струйчаста водна ерозія (струмкове розмивання), змиваються частинки ґрунту, які накопичуються (осаджаються) на інших земельних ділянках
<ul style="list-style-type: none"> <li>Чорноземи глинисто-піщані і супіщані ґрунти</li> </ul>		Періодична вітрова ерозія (переміщення верхнього шару ґрунту)	Струйчаста водна ерозія (струмкове розмивання), змиваються частинки ґрунту, які накопичуються (осаджаються) на інших земельних ділянках
<ul style="list-style-type: none"> <li>Лучно чорноземні ґрунти</li> </ul>		Підтоплення і затоплення, заболочення, засолення	

## 3.4. Землі лісового фонду

Зовсім незначна частина території Покровської громади заліснена, частка лісів складає лише 1,47%. У громаді наявні три крупні лісові масиви – у північно-західній частині громади в районі села Чорненкове; у північно-східній частині громади в районі сіл Коломійці, Тихе; в центральній частині громади поблизу с. Добропасове. Ліси, які створюють своєрідний зелений буфер навколо сіл Чорненкове, Коломійці та Добропасове, виконують важливу функцію підтримки комфортного місцевого клімату, є фільтром для очищення повітря. Також ліси є важливими для підтримки таких природоохоронних функцій як охорона річки Вовча, накопичення вологи, підтримка біорізноманіття.

Таблиця 3.2

## Статистична інформація щодо земель лісового фонду відносно території ТГ

Площа земель лісового фонду, га	Частка земель лісового фонду, %
1022	1,47

### 3.5. Природоохоронні території

На території Покровської селищної територіальної громади знаходиться 6 об'єктів природно-заповідного фонду.

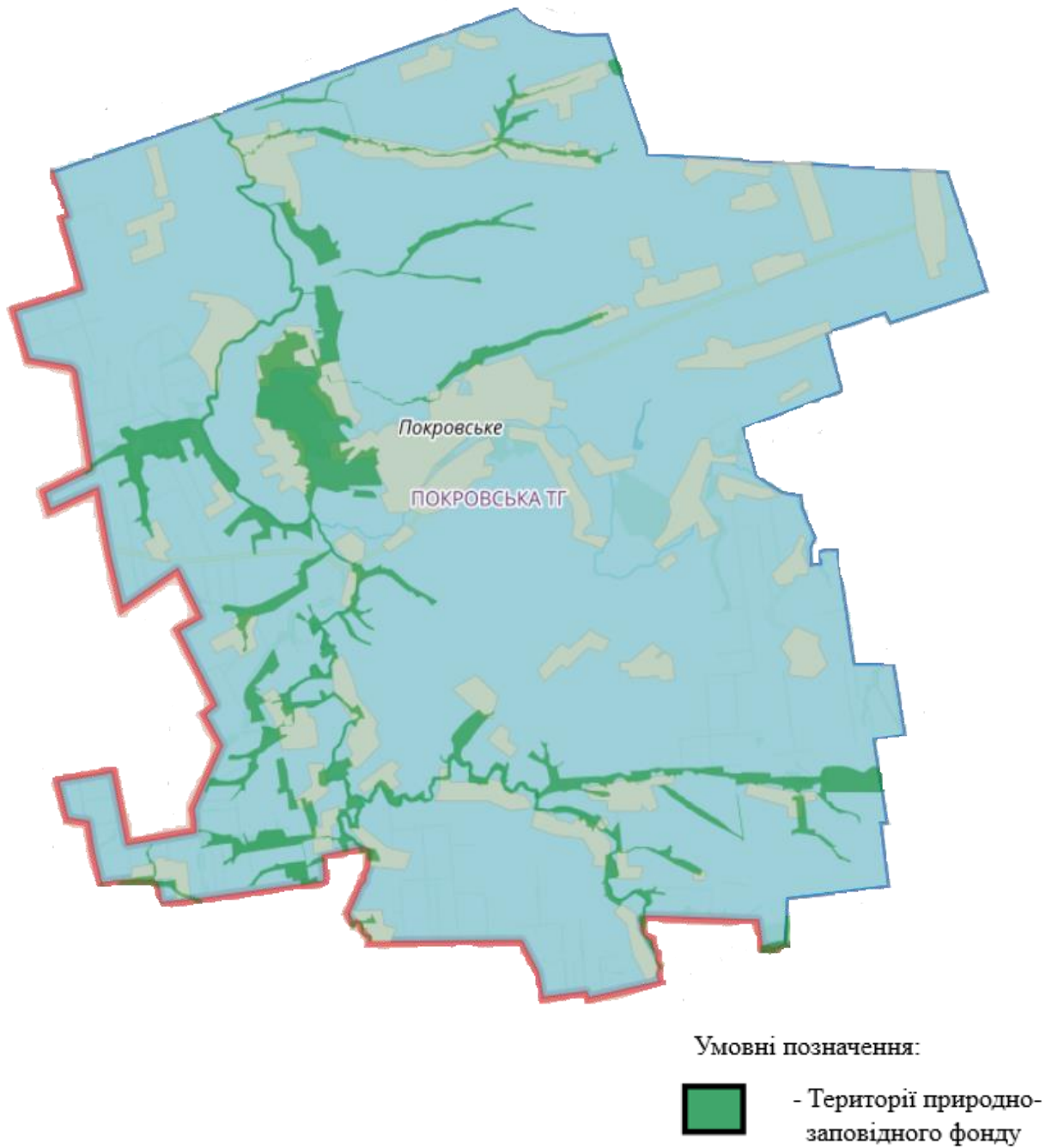


Рис. 3.9 – Карта територій природно-заповідного фонду

## Інформація про об'єкти природно-заповідного фонду громади

Назва	Вид	Площа, га	Рік створення	Короткий опис
Покрківський	Ентомологічний заказник місцевого значення	30,6	1982	До заказника належить фрагмент вузької балки, який проходить між полями від села Орли до села Левадне. Під охороною — степові та лучні ареали рослинності, заболочений і вкритий очеретом тальвег. Поряд із заказником є ставки. На території заказника трапляються деякі рідкісні види комах, серед них — махаон, майка звичайна, очняк волове око та джміль оперезаний.
Річка Гайчур	Ландшафтний заказник місцевого значення	1254,5	2010	До заказника належить фрагмент річки Гайчур та прилеглі балки в районі сіл Андріївка, Олександрівка та селища Покровське. Заказник зберігає річково-берегові та привододільно-балкові ландшафти. Місцями зустрічаються кам'яністі виходи. На території заказника є ділянки корінного лісового берега, які вкриті ксерофільним чагарниковим степом.
Річка Янчур	Ландшафтний заказник місцевого значення	978,4	2010	Заказник зберігає степові, лучні, водно-болотні та річищні екосистеми. Трапляються деревно-чагарникові зарості у заплаві річки та на схилах корінного берега, маслинкові рідколісся
Старокасянівський	Ландшафтний заказник місцевого значення	3504,2	2011	По тальвегам балок у заплаві р. Вовча розповсюджені лучні, лучно-болотні та водні комплекси. У межах привододільно-балкових ландшафтів територія включає степові схили балок, штучні лісонасадження
Березово-Вишневецький	Ландшафтний заказник місцевого значення басейно-річкового типу	1076,9	2011	До заказника належить долина і балкова мережа малої річки Вербова (права притока Янчула). Хоча річка пересихаюча, та по її річищу діє каскад з 25 ставків. Заказник зберігає низькотравні цілинні степи та слугує угіддям для коловодних птахів.
Андріївський ліс (Макаренський сад)	Лісовий заказник місцевого значення	10	1990	Лісовий масив з природними та штучно створеними лісонасадженнями. В насадженнях переважають берестова діброва з ясенем, кленом польовим, липою. Головною особливістю є сторічні дуби. На території заказника ростуть чагарники, клен американський, тополя біла та бузина. Зростають цінні лікарські рослини: кропива двудомна, чистотіл великий, звіробій звичайний, алтей лікарський та інші.

На природоохоронних територіях поширені рідкісні види рослин (що занесені до Червоної Книги України) – тюльпан дібровний, півники борові, ковила найкрасивіша.

## Інші типи угідь громади

Площа територій ПЗФ, га	Частка територій ПЗФ, %	Площа територій Смарагдової мережі, га	Частка територій Смарагдової мережі, %	Площа територій водно-болотних угідь, га	Частка територій водно-болотних угідь, %
6854,6	9,83	113,20	0,16	347,54	0,49

## 3.6. Екологічна мережа

В межах Покровської громади знаходяться ключові території регіонального значення екомережі Синельниківського району: «Річка Гайчур», «Річка Янчур», «Березово-Вишневський» (відповідно до Дніпропетровської обласної комплексної програми (стратегії) екологічної безпеки та запобігання змінам клімату на 2016-2025 роки, затвердженої рішенням Дніпропетровської обласної ради від 21.10.2015 року № 680-34/VI, та рішення Дніпропетровської обласної ради від 24.03.2017 року № 176-8/VII «Про затвердження проєкту схеми формування екологічної мережі Дніпропетровської області».

## 3.7. Забруднення довкілля: повітря, вода, ґрунти

Стан атмосферного повітря Покровської громади визначається викидами забруднюючих речовин від пересувних та стаціонарних джерел забруднення по території громади.

Основним джерелом забруднення в громаді є автотранспорт. Територією громади проходять дві автомобільні дороги загального користування державного значення Н-15 «Запоріжжя – Донецьк» та Р-85 «Дніпро – Васильківка – Покровське – Гуляйполе – Пологи – Мелітополь». До складу викидів пересувних джерел забруднення входять оксид вуглецю, легкі органічні сполуки, оксиди азоту, сірчистий ангідрид, речовини у вигляді суспендованих твердих частинок.

Також суттєвий вплив на екологічний стан громади має незадовільний стан річок, що пов'язано з зарегульованістю русел, осадом мулових часток, засміченням русел сухими гілками дерев та самими деревами, а також пластиковим посудом та побутовим сміттям. Одним із найвагоміших чинників антропогенного впливу на стан річок загалом є надходження до них неочищеного поверхневого стоку з території громади. Це призводить до замулювання русел, забруднення вод, порушення гідрологічного режиму та технічного стану річок.

Більшість домогосподарств мають вигрібні ями, які є джерелом нітратного та бактеріологічного забруднення водоносних горизонтів шляхом їх інфільтрації.

Значимою екологічною проблемою Покровської громади є зниження родючості ґрунтів. Характерною особливістю ґрунтового покриву є значне поширення сухих ґрунтів, які формуються на схилах і мають погіршене вологозабезпечення внаслідок втрати вологи через поверхневий стік та вітрову ерозію. Як наслідок, ці ґрунти мають зменшену на 15-50% потужність профілю, знижений орієнтовно на 30% вміст гумусу і, відповідно, нижчий рівень родючості ґрунтів.

## 3.8. Корисні копалини і альтернативна енергетика

За даними Державної служби геології та надр України, на території громади розміщені родовища корисних копалин: граніту, піску для силікатної цегли, суглинку, які на даний час не розробляються. Запаси корисних копалин заявлені в обсягах: граніт-1887 тис. м<sup>3</sup>, пісок для силікатної цегли – 1915 тис. м<sup>3</sup>, суглинок- 1255 тис.м<sup>3</sup>.

Серед головних пріоритетів розвитку громади визначено підвищення ефективності енергоспоживання, здійснення заходів з енергозбереження в усіх галузях і сферах діяльності,

перехід на альтернативні види палива, створення сприятливого інвестиційного клімату з метою залучення додаткових коштів в економіку громади.

Протягом останніх років вартість будівництва сонячних електростанцій в Україні значно скоротилася, а подорожчання газу і перебої з електроенергією призвели до збільшення попиту на альтернативні джерела енергозабезпечення та енергонезалежності. В світлі цього, досить актуальним і інвестиційно привабливим є розміщення сонячних електростанцій на території громади.

Покровська селищна рада має гарне географічне положення для роботи сонячних електростанцій з досить високим рівнем сонячної генерації та інші передумови, необхідні для розвитку сонячної енергетики. Умови території громади не сприяють розвитку вітрової енергетики.

Таблиця 3.5

### Відомості щодо корисних копалин й альтернативної енергетики

Потенціал сонячної енергії потенційне виробництво фотоелектричної електроенергії (PVOUT), кВт*г/ м <sup>2</sup> )	Потенціал вітрової енергії	
	Щільність потужності вітру (Wind Power Density (WPD) Вт/ м <sup>2</sup> )	Середня швидкість вітру, м/с
945 - 1050	на висоті 50 м: 200 - 250; на висоті 100 м: 340 - 360	на висоті 50 м: 6,01; на висоті 100 м: 7,38

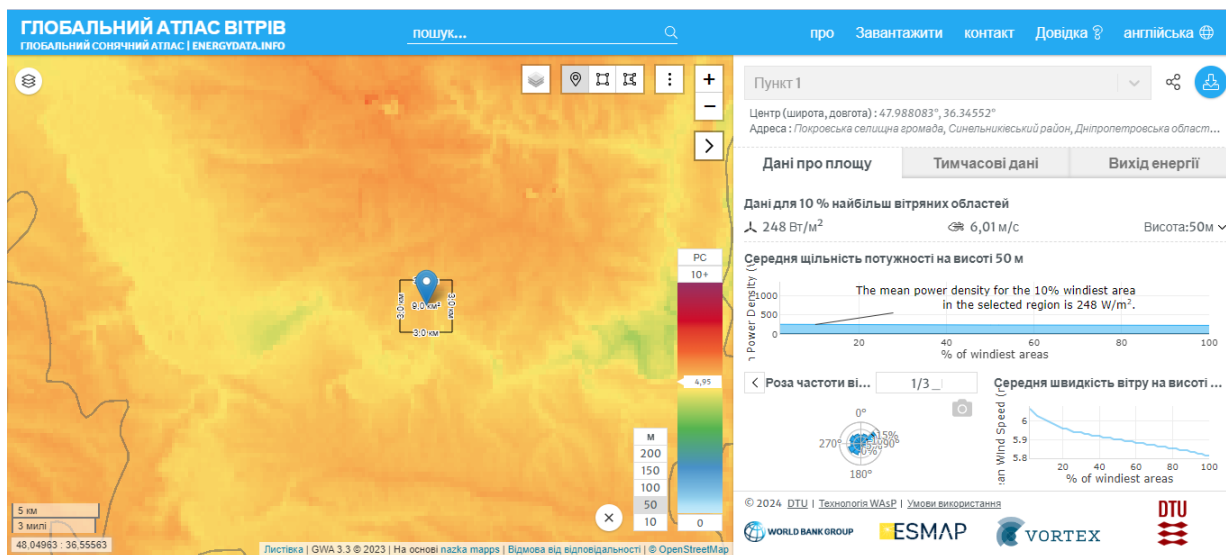


Рис. 3.10 – Щільність потужності вітру (Вт/м<sup>2</sup>) та середня швидкість вітру (м/с) на висоті 50 м.

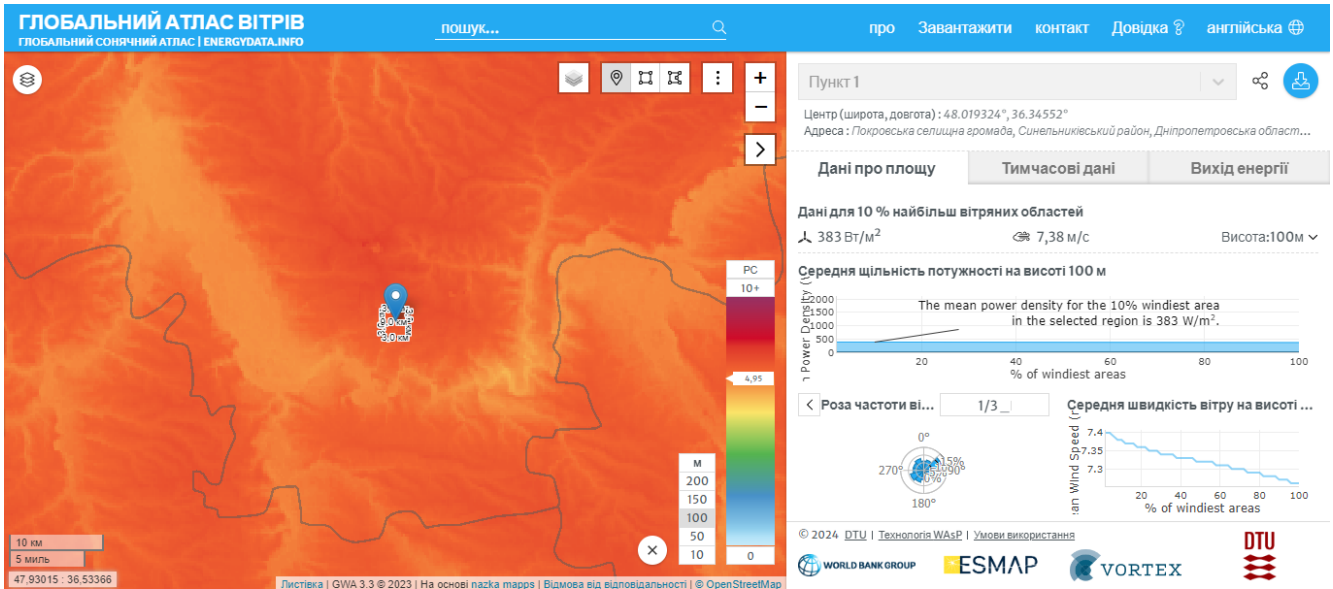


Рис. 3.11 – Щільність потужності вітру (Вт/м<sup>2</sup>) та середня швидкість вітру (м/с) на висоті 100 м

#### 4. Характеристика житлової, соціальної та інженерної інфраструктури на території ТГ

##### 4.1. Житлова забудова

Таблиця 4.1

##### Загальна інформація про житлову забудову на території ТГ

Тип населеного пункту	Назва населеного пункту	Тип житлової забудови	на 01.01.2022			на 01.01.2023		
			К-ть будинків, од.	Загальна площа, м <sup>2</sup>	К-ть квартир	К-ть будинків, од.	Загальна площа, м <sup>2</sup>	К-ть квартир
селище	Покровське	Багатоквартирний будинок	34	35598	698	34	35598	698
		Садибна житлова будівля	3122	243516	X	3122	243516	X
село	Коломійці	Багатоквартирний будинок	2	1504	32	2	1504	32
		Садибна житлова будівля	272	16506	X	272	16506	X
село	Андріївка	Садибна житлова будівля	269	16667	X	269	16667	X
село	Богодарівка	Садибна житлова будівля	31	1629	X	31	1629	X
село	Братське	Садибна житлова будівля	166	9094	X	166	9094	X
село	Вербове	Садибна житлова будівля	65	3189	X	65	3189	X
село	Вишневе	Садибна житлова будівля	316	18862	X	316	18862	X
село	Відрадне	Садибна житлова будівля	68	4151	X	68	4151	X
село	Вільне	Садибна житлова будівля	28	1501	X	28	1501	X
село	Вовче	Садибна житлова будівля	16	970	X	16	970	X

село	Водяне	Садибна житлова будівля	178	12798	X	178	12798	X
село	Гай	Садибна житлова будівля	31	1529	X	31	1529	X
село	Гапоно-Мечетне	Садибна житлова будівля	-	-	X	-	-	X
село	Герасимівка	Садибна житлова будівля	31	1634	X	31	1634	X
село	Данилівка	Садибна житлова будівля	132	8180	X	132	8180	X
село	Діброва	Садибна житлова будівля	81	5173	X	81	5173	X
село	Добропасове	Садибна житлова будівля	178	11966	X	178	11966	X
село	Дрозди	Садибна житлова будівля	38	1993	X	38	1993	X
село	Єгорівка	Садибна житлова будівля	76	4090	X	76	4090	X
село	Зарічне	Садибна житлова будівля	78	4340	X	78	4340	X
село	Зелена Долина	Садибна житлова будівля	52	3190	X	52	3190	X
село	Катеринівка	Садибна житлова будівля	474	26963	X	474	26963	X
село	Киричкове	Садибна житлова будівля	42	2167	X	42	2167	X
село	Кирпичне	Садибна житлова будівля	2	101	X	2	101	X
село	Кривобокове	Садибна житлова будівля	34	2393	X	34	2393	X
село	Левадне	Садибна житлова будівля	358	24763	X	358	24763	X
село	Малинівка	Садибна житлова будівля	133	5967	X	133	5967	X
село	Маяк	Садибна житлова будівля	41	1926	X	41	1926	X
село	Мечетне	Садибна житлова будівля	75	3888	X	75	3888	X
село	Нечаївка	Садибна житлова будівля	46	2643	X	46	2643	X
село	Новоолександрівка	Садибна житлова будівля	108	5852	X	108	5852	X
село	Новоскелова те	Садибна житлова будівля	22	1477	X	22	1477	X
село	Олександрівка	Садибна житлова будівля	702	49287	X	702	49287	X
село	Олексіївка	Садибна житлова будівля	103	6278	X	103	6278	X
село	Орли	Садибна житлова будівля	152	9855	X	152	9855	X
село	Остапівське	Садибна житлова	46	2310	X	46	2310	X

		будівля						
село	Отрішки	Садибна житлова будівля	118	6382	X	118	6382	X
село	Першотравневе	Садибна житлова будівля	39	2291	X	39	2291	X
село	Петриків	Садибна житлова будівля	4	213	X	4	213	X
село	Писанці	Садибна житлова будівля	45	3301	X	45	3301	X
село	Піщане	Садибна житлова будівля	9	550	X	9	550	X
село	Привілля	Садибна житлова будівля	13	790	X	13	790	X
село	Радісне	Садибна житлова будівля	74	4624	X	74	4624	X
село	Романки	Садибна житлова будівля	332	20273	X	332	20273	X
село	Скотувате	Садибна житлова будівля	48	2938	X	48	2938	X
село	Солоне	Садибна житлова будівля	10	456	X	10	456	X
село	Старокасянівське	Садибна житлова будівля	32	1333	X	32	1333	X
село	Тихе	Садибна житлова будівля	48	3192	X	48	3192	X
село	Христофорівка	Садибна житлова будівля	58	3153	X	58	3153	X
село	Чорненкове	Садибна житлова будівля	150	7398	X	150	7398	X

Житловий фонд на території Покровської селищної ТГ становить 8546 будинків. У комунальній власності громади перебуває 6 житлових помешкань, які використовуються за призначенням. Вільні приміщення у комунальній власності – відсутні.

При виконавчому комітеті Покровської селищної ради діє комісія з житлових питань, яка утворена рішенням виконкому Покровської селищної ради від 14.01.2021 р. № 4/0/9-21. Станом на 01.04.2024 р. на квартирному обліку перебуває 85 осіб, з них: на першочергове отримання – 26 осіб, позачергове – 56 осіб, на загальних підставах – 3 особи.

Також при виконавчому комітеті функціонує комісія з обліку внутрішньо-переміщених осіб та надання з фонду житла для тимчасового проживання ВПО, яка утворена рішенням виконкому Покровської селищної ради від 30.07.2021 р. № 202/0/9-21. Станом на 01.04.2024 р. на обліку перебуває 10 внутрішньо-переміщених осіб.

У 10-ти селах громади, де зареєстровано від 1 до 50 мешканців (Вовче, Вільне, Гапоно-Мечетне, Кирпичне, Новоскелювате, Петриків, Піщане, Привілля, Солоне, Старокасянівське) постійно проводиться моніторинг щодо перспективності сіл, сплати податків та приватної власності.



## 4.2. Соціальна інфраструктура

### 4.2.1 Заклади освіти

Таблиця 4.2.1

#### Показники об'єктів соціальної інфраструктури (заклади освіти)

Назва населеного пункту	Тип соціальної інфраструктури та назва закладу	Загальна площа, м <sup>2</sup>	Проектна потужність	Фактична наповнюваність		Стан зруйновано / пошкоджено	Якщо пошкоджено - орієнтовний % пошкодження
				на 01.01.2022	на 01.01.2023		
сел. Покровське	Комунальний заклад освіти «Покровський ліцей» Покровської селищної ради Синельниківського району Дніпропетровської області	6428	1078	778	751	Пошкоджено та частково зруйновано 03.08. 2023 р.	80-85 %
	Початкова школа Покровського ліцею Покровської селищної ради Синельниківського району Дніпропетровської області	1683	130	33	28		
	Початкова школа Покровського ліцею Покровської селищної ради Синельниківського району Дніпропетровської області ( <b>дошкільний підрозділ</b> )	124	30	30	18		
	Комунальний заклад освіти «Покровська гімназія № 1» Покровської селищної ради Синельниківського району Дніпропетровської області	2258	400	398	395	Пошкоджено 29.08. 2022 р.	26%
	Комунальний заклад освіти «Покровська гімназія № 2» Покровської селищної ради Синельниківського району Дніпропетровської області	1938	360	273	263		

	Комунальний заклад дошкільної освіти «Ясла-садок №3 «Теремок» загального розвитку Покровської селищної ради Дніпропетровської області»	1771,4	110	150	125		
сел. Покровське	Комунальний заклад дошкільної освіти «Ясла-садок №1 «Орлятко» загального розвитку Покровської селищної ради Дніпропетровської області»	1835,8	190	100	108		
	Комунальний заклад дошкільної освіти «Ясла-садок №2 «Казка» загального розвитку Покровської селищної ради Дніпропетровської області»	1882,5	130	133	124		
	Комунальний заклад позашкільної освіти «Центр дитячої творчості» Покровської селищної ради Дніпропетровської області»	220	350	246	234		
	Комунальний заклад «Дитячо-юнацька спортивна школа» Покровської селищної ради Дніпропетровської області	6293,5 <i>(спортивний комплекс)</i> 721,5 <i>(Левадне)</i> 2185,5 <i>(кінне відділення)</i>	300	212	188	Пошкоджено 29.05.2023 р.	4% <i>(спортивний комплекс)</i>
	Комунальний заклад освіти «Братська гімназія» Покровської селищної ради Синельниківського району Дніпропетровської області	1401	180	129	121		
с. Братське	Комунальний заклад освіти «Братська гімназія» Покровської селищної ради Синельниківського району Дніпропетровської області <b>(дошкільний</b>	96,4	25	20	16		

	<b>підрозділ)</b>						
с. Вишневе	Комунальний заклад освіти «Вишнівська гімназія» Покровської селищної рад Синельниківського району Дніпропетровської області	3299	320	85	90		
	Комунальний заклад дошкільної освіти «Вишнівський ясла-садок «Сонечко» загального розвитку Покровської селищної ради Дніпропетровської області»	622,7	60	24	20		
с. Водяне	Комунальний заклад дошкільної освіти «Водянський ясла-садок «Дзвіночок» загального розвитку Покровської селищної ради Дніпропетровської області»	470	30	6	5		
	«Водянська гімназія» Покровського ліцею Покровської селищної ради Синельниківського району Дніпропетровської області	2520	230	25	21		
с. Катеринівка	Комунальний заклад освіти «Катеринівська гімназія» Покровської селищної ради Синельниківського району Дніпропетровської області	3173	200	135	118		

	Комунальний заклад дошкільної освіти «Катеринівський ясла-садок «Берізка» загального розвитку Покровської селищної ради Дніпропетровської області»	466	32	28	29		
с. Коломійці	Комунальний заклад освіти «Коломійцівська гімназія» Покровської селищної ради Синельниківського району Дніпропетровської області	3717	206	98	87		
	Комунальний заклад дошкільної освіти «Коломійцівський ясла-садок «Вишенька» загального розвитку Покровської селищної ради Дніпропетровської області»	477	32	29	24		
с. Олександрівка	Комунальний заклад дошкільної освіти «Олександрівський ясла-садок «Барвінок» загального розвитку Покровської селищної ради Дніпропетровської області»	477	40	22	28		
с. Орли	Комунальний заклад дошкільної освіти «Орлівський ясла-садок «Веселка» загального розвитку Покровської селищної ради Дніпропетровської області»	97	24	8	14		
с. Роианки	Комунальний заклад дошкільної освіти «Романківський ясла-садок «Малятко» загального розвитку Покровської селищної ради Дніпропетровської області»	192	20	15	14		

### **Заклади дошкільної та загальної середньої освіти**

У селищі Покровське функціонує 3 заклади дошкільної освіти, 3 заклади загальної середньої освіти, 1 заклад позашкільної освіти. Ці заклади обслуговують здобувачів освіти із віддалених сіл: Левадне, Чорненкове, Зелена Долина, Олександрівка, Добропасове, Богодарівка, Писанці, Зелений Гай, Орли, Романки, Малинівка, Киричкове, Кривобокове, Маяк Діброва, Мечетна. Проектна потужність закладів є більшою, ніж фактична чисельність дітей, які здобувають освіту. На сьогодні в закладах загальної середньої освіти селища навчається 116 внутрішньо переміщених здобувачів освіти. В разі, якщо внутрішньо переміщені особи залишаються проживати у громаді, варто очікувати збільшення навантаження на конкретний заклад освіти.

Покровський ліцей, що має статус опорного закладу і надає освітні послуги за трьома рівнями повної загальної середньої освіти, пошкоджений та частково зруйновано на 80-85% та потребує відбудови. У разі повернення до очної форми навчання два вцілілих заклади не зможуть забезпечити право дітей на здобуття повної загальної середньої освіти.

З огляду на кількість дітей дошкільного віку, які проживають в селищі, трьох дошкільних закладів Покровського достатньо для охоплення дошкільною освітою дітей від 2-6 років.

Село Олександрівка має 1 заклад дошкільної освіти, чого достатньо з огляду на кількість дітей дошкільного віку.

Село Братське має 1 заклад загальної середньої освіти, що забезпечує надання дошкільної, початкової та базової середньої освіти, чого достатньо з урахуванням кількості дітей дошкільного та шкільного віку. Заклад освіти обслуговує здобувачів освіти із семи віддалених сіл, де немає ЗЗСО та ЗДО: Андріївка, Остапівське, Герасимівка, Нечаївка, Радісне, Данилівка, Відрадне. Братське не має закладу позашкільної освіти, що варто враховувати в подальшій перспективі для різностороннього розвитку дітей населених пунктів.

Село Коломійці налічує 1 заклад дошкільної освіти, 1 заклад загальної середньої освіти (гімназія). Ці заклади надають освітні послуги для дітей із таких населених пунктів: Тихе, Вовче, Олексіївка. Ці села мають значну віддаленість від закладу освіти та розпорошеність місця проживання дітей, що створює небезпеку недоступності до освітнього закладу. Здобуття освіти є абсолютним правом, яке має забезпечити громада. Тому задля реалізації права на освіту дітей розроблено маршрут руху шкільного автобусу, який реалізується через зручний і комфортний графік підвозу дітей до закладів.

Село Вишневе налічує 1 заклад дошкільної освіти, 1 заклад загальної середньої освіти (гімназія). Заклади обслуговують такі села: Данилівка, Новоолександрівка, Вербове, Єгорівка, Першотравневе. Із цих населених пунктів діти (53% від загальної кількості учнів школи) підвозяться шкільним автобусом, маршрут якого становить 104 км. Складність підвезення, в останні роки, ще і полягає в зруйнованих шляхах сполучення, які необхідно відновлювати.

Село Катеринівка налічує 1 заклад дошкільної освіти, 1 заклад загальної середньої освіти. Заклади обслуговують такі населені пункти: с. Катеринівка, с. Зарічне, с. Дрозди. Підвезення здобувачів освіти до навчання здійснюється шкільним автобусом. Село не має закладів позашкільної освіти, що варто врахувати в довгостроковій перспективі задля збалансованого та різностороннього розвитку дітей населених пунктів. Водночас наближеність с. Катеринівка до сел. Покровське за наявності зручного транспортного сполучення дозволить компенсувати відсутність позашкільної освіти.

Для забезпечення рівного доступу до якісної освіти в селі Водяне працює заклад дошкільної освіти та філія «Водянська гімназія Покровського ліцею» Покровської селищної ради. Заклад дошкільної освіти заповнено на 15%, а гімназія на 10%. Постільки формування мережі визначається демографічною ситуацією, то постає питання закриття закладів у цьому населеному пункті.

В населених пунктах Орли та Романки працюють тільки заклади дошкільної освіти, чого достатньо з урахуванням кількості дітей дошкільного віку. Навчання дітей шкільного віку з цих населених пунктів відбувається в КЗО «Покровський ліцей» Покровської селищної ради.

Проектна потужність закладів, розміщених в с. Коломійці, с. Вишневе, с. Катеринівка, с. Водяне, більша ніж наявна кількість здобувачів освіти, тому є можливість приймати на навчання внутрішньо переміщених осіб.

### **Інклюзивні заклади**

З 2018 року в громаді функціонує комунальна установа «Інклюзивно-ресурсний центр» (далі – ІРЦ). Інклюзивно-ресурсний центр знаходиться у приміщенні комунального закладу «Покровська гімназія №1», який зазнав пошкоджень. ІРЦ обладнано сучасними меблями, дидактичними матеріалами. Заклад має фахівців відповідно до потреб та запитів дітей з особливими потребами: практичних психологів, дефектолога, фахівця з лікувальної фізкультури, логопеда.

### **Заклади спортивного профілю**

Для спортсменів та фізкультурників функціонує комунальний заклад «Дитячо-юнацька спортивна школа» Покровської селищної ради (далі – ДЮСШ) з кінним відділенням, що є закладом спортивного профілю, в якому культивується 5 видів спорту Олімпійського спрямування та кінний спорт.

Фінансування (утримання) ДЮСШ відбувається на основі договору про співробітництво трьох територіальних громад – Покровської, Маломихайлівської та Великомихайлівської.

ДЮСШ має приміщення спортивного комплексу в центрі селища Покровське з двома плавальними басейнами, легкоатлетичним залом, футзалом з трибунами, боксерськими рингами, тренажерним залом.

На околиці селища розташовані конюшні кінно-спортивного відділення з полем для конкуру, трасою для вигулу коней. У селі Левадне розташоване приміщення спортивного клубу. Матеріально-технічна база спортклубу досить застаріла, тому сам заклад і приміщення потребують ремонту та оновлення.

Внаслідок вибухової хвилі від ракетного обстрілу 29 травня 2023 року спортивний комплекс спортивної школи було пошкоджено, на даний час приміщення потребує капітального ремонту.

### **Об'єкти цивільного захисту у закладах освіти**

Перелік найпростіших укриттів (підвальні приміщення) у закладах освіти наведені у табл. 4.5.2.

Для забезпечення безпечного перебування у закладах освіти проведено ремонт у підвальному приміщенні садочка. Планується проведення капітального ремонту нежитлового приміщення (підвального приміщення з облаштуванням тимчасового укриття будівлі спального корпусу Б-2) комунального закладу освіти «Покровський ліцей» та існуючого укриття комунального закладу освіти «Катеринівська гімназія».

Діючі заклади освіти громади улаштовані пандусами.

При підготовці технічних завдань до проектно-кошторисних документацій на капітальний ремонт, реконструкцію та будівництво об'єктів закладів соціальної сфери обов'язковою умовою є дотримання інклюзивності в рамках забезпечення рівних прав та можливостей осіб з інвалідністю.

## 4.2.2 Заклади охорони здоров'я

Таблиця 4.2.2

### Показники об'єктів соціальної інфраструктури (заклади охорони здоров'я)

Назва населеного пункту	Тип соціальної інфраструктури та назва закладу	Загальна площа, м <sup>2</sup>	Проектна потужність	Фактична наповнюваність		Стан зруйновано / пошкоджено	Якщо пошкоджено - орієнтовний % пошкодження
				на 01.01.2023	на 01.01.2024		
сел. Покровське	Заклад охорони здоров'я КНП "Покровська лікарня" Покровської селищної ради	5281,65	140	140	140		
	Заклад охорони здоров'я КНП "Покровський центр первинної медико-санітарної допомоги" Покровської селищної ради	1846,7	285	199	206		

Медична допомога у Покровській територіальній громаді надається комунальним некомерційним підприємством «Покровський центр ПМСД», комунальним некомерційним підприємством «Покровська лікарня» та бригадами екстреної медичної допомоги комунального підприємства «Обласний центр екстреної медичної допомоги та медицини катастроф» Дніпропетровської обласної ради». Крім того є розгалужена аптечна мережа, яка, на жаль, на 70 відсотків розташована в сел. Покровське.

На території селища Покровське, сіл Коломійці, Вишневе та Катеринівка діють амбулаторії загальної практики - сімейної медицини, аптеки та аптечні пункти. В с. Левадне, с. Романки, с. Орли наявні фельдшерські та аптечні пункти.

В інших населених пунктах заклади охорони здоров'я, аптеки та аптечні пункти відсутні, що перешкоджає місцевим мешканцям отримувати доступну медичну допомогу. Одним із шляхів вирішення цієї проблеми може бути функціонування виїзних амбулаторій та кабінетів/лікарів.

Фінансування (утримання) КНП "Покровська лікарня" Покровської селищної ради та КНП "Покровський центр первинної медико-санітарної допомоги" Покровської селищної ради відбувається на основі договору про співробітництво трьох територіальних громад – Покровської, Маломихайлівської та Великомихайлівської.

У 2023 році на базі діагностичного центру КНП «Покровська лікарня» створено реабілітаційний простір для внутрішньо переміщених осіб та постраждалого внаслідок війни населення. З жовтня по грудень 2023 року послугами простору скористалось понад 200 осіб. Наразі надзвичайно гостро стоїть питання фізіотерапевтичного лікування пацієнтів, які потребують консультації ерготерапевта, діагностики та консультації кваліфікованого сурдолога. Одним із варіантів вирішення цього питання є проведення ремонту даху та приміщення діагностичного центру та створення на його базі простору для фізіотерапевтичної реабілітації населення.

### Об'єкти цивільного захисту у закладах охорони здоров'я

Перелік найпростіших укриттів (підвальні приміщення) наведені у табл. 4.5.2.

Для забезпечення безпечного перебування у закладах охорони здоров'я планується проведення капітального ремонту існуючого укриття в підвальному приміщенні нежитлової будівлі головного корпусу з підвалом КНП «Покровська лікарня» за адресою: селище Покровське, вул. Соборна, 118а Покровської селищної територіальної громади.

Діючі заклади охорони здоров'я улаштовані пандусами, у лікарні та головній амбулаторії влаштовані вбиральні для людей з обмеженими можливостями, а також є таблички зі шрифтом Брайля.

При підготовці технічних завдань до проектно-кошторисних документацій на капітальний ремонт, реконструкцію та будівництво об'єктів закладів соціальної сфери обов'язковою умовою є дотримання інклюзивності в рамках забезпечення рівних прав та можливостей осіб з інвалідністю.

### 4.2.3 Заклади культури

Таблиця 4.2.3

#### Показники об'єктів соціальної інфраструктури

Назва населеного пункту	Тип соціальної інфраструктури та назва закладу	Загальна площа, м <sup>2</sup>	Кількість відвідувачів		Стан зруйновано / пошкоджено	Якщо пошкоджено - орієнтовний % пошкодження
			на 01.01.2023	на 01.01.2024		
сел. Покровське	Комунальний заклад культури «Покровська школа мистецтв»	372	118	157		
	Комунальний заклад культури «Покровський історико-краєзнавчий музей»	346	537	885		
	Комунальний заклад культури «Покровська бібліотека»	540	980	1312		
	Філія «Покровська дитяча бібліотека» комунального закладу культури «Покровська бібліотека»	136	975	1023		
	Комунальний заклад культури «Покровський центр дозвілля»	6248,3	14279	9284	Часткове пошкодження 21.03.2022	0,05
	Філія «Покровський сел. Покровське селищний будинок культури № 1» комунального закладу культури «Покровський центр дозвілля»	1130,4	270	287		



	Філія «Покровський селищний будинок культури № 2» комунального закладу культури «Покровський центр дозвілля»	582,9	-	-		
с. Андріївка	Андріївський сільський будинок культури	745	105	302		
	Філія «Андріївська сільська бібліотека» комунального закладу культури «Покровська бібліотека»	94	141	250		
с. Братське	Братський сільський будинок культури	479	3187	1797		
	Філія «Братська сільська бібліотека» комунального закладу культури «Покровська бібліотека»	92	97	111		
с. Вишневе	Філія «Вишнівська сільська бібліотека» комунального закладу культури «Покровська бібліотека»	50	47	50		
с. Водяне	Водянський сільський будинок культури	727	120	360		
с. Данилівка	Данилівський сільський будинок культури	454,5	6418	2294		
	Філія «Данилівська сільська бібліотека» комунального закладу культури «Покровська бібліотека»	53	98	133		
с. Зарічне	Зарічнянський сільський клуб	217,8	67	682		
с. Катеринівка	Катеринівський сільський будинок культури	867,9	672	3906		
	Філія «Катеринівська сільська бібліотека» комунального закладу культури «Покровська бібліотека»	105	202	350		
с. Коломійці	Коломійцівський сільський будинок культури	1029	4962	4742	Часткове пошкодження 01.08.2022	0,05
	Філія «Коломійцівська сільська бібліотека» комунального закладу культури «Покровська бібліотека»	50	176	316		

с. Левадне	Леваднинський сільський клуб	339,6	2750	3547		
	Філія «Леваднівська сільська бібліотека» комунального закладу культури «Покровська бібліотека»	42	122	125		
с. Олександрівка	Олександрівський сільський будинок культури	9	14440	4099	Часткове пошкодження 29.05.2023	0,05
	Філія «Олександрівська сільська бібліотека» комунального закладу культури «Покровська бібліотека»	56	380	410		
с. Орли	Орлівський сільський будинок культури	1058,4	3939	932		
	Філія «Орлівська сільська бібліотека» комунального закладу культури «Покровська бібліотека»	28	197	86		
с. Отрішків	Отрішківський сільський клуб	94	79	109		
с. Роіанки	Романківський сільський клуб	1170	217	332		
	Філія «Романківська сільська бібліотека» комунального закладу культури «Покровська бібліотека»	72	131	163		
с. Чорненкове	Чорненківський сільський клуб	329,2	762	747		

Базова мережа закладів культури Покровської селищної ради станом на 01.01.2024 року становить 31 заклад культури, з них закладів культури клубного типу 17, публічних бібліотек – 12, музей – 1, школа мистецтв – 1.

Через відсутність фахівців тимчасово призупинена діяльність трьох клубних закладів культури.

У період з березня 2022 року по січень 2023 року три заклади культури громади зазнали пошкоджень від наслідків російської агресії:

**Комунальний заклад культури «Покровський центр дозвілля»** - центральний заклад культури клубного типу Покровської селищної територіальної громади. Зона обслуговування – селище Покровське (кількість населення 9934 особи). На базі закладу діють 14 клубних формувань. Кількість відвідувачів закладу у довоєнний час становила у середньому за рік близько 20000 осіб.

Із початком військової агресії РФ заклад став своєрідним хабом для внутрішньо переміщених осіб.

На базі Центру дозвілля діють: пункт видачі безкоштовного одягу для внутрішньо переміщених осіб «Зігріємо кожного», мейкерспейс-зона «Простір творчих ідей», що надає

безкоштовні послуги із пошиття, ремонту одягу для внутрішньо переміщених осіб та навчання основам шиття, фудкорт-зона, що надає безкоштовні послуги щодо забезпечення гарячим харчуванням малозахищених категорій населення громади у осінньо-зимовий період. Також у приміщенні закладу функціонує сучасний бібліопростір з коворкінг-зоною який обслуговує користувачів не тільки смт Покровське, а й усієї громади.

**Коломійцівський сільський будинок культури** надає культурно-мистецькі послуги для мешканців та внутрішньо переміщених осіб, які мешкають у селах Коломійцівського старостинського округу. На базі закладу діють 10 клубних формувань. Кількість відвідувачів закладу у довоєнний час становила у середньому за рік понад 5000 осіб.

**Олександрівський сільський будинок культури** надає культурно-мистецькі послуги для мешканців та внутрішньо переміщених осіб, які мешкають на території Олександрівського старостинського округу. На базі закладу діють 10 клубних формувань. Кількість відвідувачів закладу у довоєнний час становила у середньому за рік понад 15000 осіб.

Пошкоджені будівлі вищезазначених закладів культури потребують капітального ремонту та модернізації відповідно до вимог часу (енергоефективність – доступність - безпечність).

На сьогодні територіальна громада зацікавлена у створенні на базі Покровського центру дозвілля сучасного Центру культурних послуг, оскільки це дасть можливість одночасно оптимізувати видатки на утримання громіздкої культурної інфраструктури, підвищити ефективність використання бюджетних коштів та створити культурний простір, який буде привабливим і комфортним для жителів громади та користуватиметься попитом і інтересом з їх боку.

**Комунальний заклад культури «Покровська школа мистецтв»** заснований у 1960 році. Потужність школи в середньому складає 220 учнів.

Учні навчаються за спеціальностями: фортепіано, гітара, бандура, ударні інструменти, сольний спів, акторська майстерність, образотворче та хореографічне мистецтво.

У зв'язку з воєнним станом у країні та тим, що громада відноситься до зони можливих бойових дій, кількість учнів знизилася до 160 осіб, проте школа функціонує на даний час в режимі онлайн.

Фінансування (утримання) КЗК «Покровська школа мистецтв» відбувається на основі договору про співробітництво трьох територіальних громад – Покровської, Маломихайлівської та Великомихайлівської.

Будівля школи мистецтв відноситься до пам'ятки архітектури місцевого значення (охоронний № 251) «Особняк» (кінець XIX ст.). Стан будівлі в незадовільному стані і потребує капітального ремонту, проектно-кошторисна документація – відсутня.

### **Об'єкти цивільного захисту у закладах культури**

Перелік найпростіших укриттів (підвальні приміщення) наведені у табл. 4.5.2.

Для забезпечення безпечного перебування у КЗК «Центр Дозвілля» у 2023 році було проведено ремонт приміщень у цокольному поверсі з метою облаштування двох найпростіших укриттів основного (праве крило цокольного поверху) та додаткового (ліве крило цокольного поверху).

Діючі заклади культури улаштовані пандусами.

При підготовці технічних завдань до проектно-кошторисних документацій на капітальний ремонт, реконструкцію та будівництво об'єктів закладів соціальної сфери обов'язковою умовою є дотримання інклюзивності в рамках забезпечення рівних прав та можливостей осіб з інвалідністю.

#### 4.2.4 Заклади соціальної сфери

На території Покровської селищної ТГ функціонує Покровський територіальний центр соціального обслуговування (надання соціальних послуг) (далі – Покровський терцентр).

Фінансування Покровського терцентру відбувається на основі договору про співробітництво трьох територіальних громад – Покровської, Маломихайлівської та Великомихайлівської. Межа надання послуг Покровським терцентром – села, що розташовані в адміністративних межах Покровської селищної ради, за умови співфінансування – села Великомихайлівської та Маломихайлівської сільських рад.

Загальна чисельність штату працівників Покровського терцентру – 82 штатних одиниць:

- апарат управління терцентру – 2 штатні одиниці
- бухгалтерська служба – 3 штатні одиниці
- господарська служба – 1,5 штатні одиниці
- відділення соціальної допомоги вдома – 45,5 штатних одиниць
- відділення стаціонарного догляду – 25 штатних одиниць
- відділення натуральної допомоги – 5 штатних одиниць

Покровський терцентр в своїй структурі має три підрозділи:

- відділення соціальної допомоги вдома,
- відділення стаціонарного догляду для постійного або тимчасового проживання.
- відділення організації надання адресної натуральної допомоги (з 01.12.2023 р.)

На надання соціальних послуг в Покровському терцентрі мають право: громадяни похилого віку, особи з інвалідністю, особи з частковою або повною втратою рухової активності, особи з невиліковними хворобами, хворобами, що потребують тривалого лікування, особи які перебувають у складних життєвих обставинах.

##### **Відділення соціальної допомоги вдома**

У відділення соціальної допомоги вдома працює 40 соціальних робітників. На території Покровської селищної ТГ працює 19 соціальних робітниць, по Маломихайлівській сільській ТГ - 15, по Великомихайлівській сільській ТГ- 6 соціальних робітниць.

Протягом 2023 року соціальною послугою догляд вдома користувалися 445 особи.

##### **Відділення стаціонарного догляду для постійного або тимчасового проживання**

У відділенні стаціонарного догляду, протягом 2023 року постійно проживало 55 одиноких непрацездатних громадян. Це люди, які опинилися в складних життєвих обставинах, які не можуть себе обслуговувати і потребують постійної сторонньої допомоги або з різних причин не мають власного житла і залишилися без підтримки рідних людей. Також заклад став прихистком для внутрішньо – переміщених осіб, які вимушено переїхали із небезпечних регіонів для проживання у зв'язку з військовою агресією росії. Протягом 2023 року для 13 внутрішньо-переміщених осіб відділення стаціонарного догляду стало тимчасовою домівкою.

Будівля відділення стаціонарного догляду для постійного або тимчасового проживання у с. Вишневе потребує капітального ремонту: заміни покрівлі, заміни системи опалення, проведення енергоефективних заходів (заміни вікон, дверей та утеплення стін та даху). Для реалізації цього заходу розроблена проектно-кошторисна документація «Капітальний ремонт будівлі відділення стаціонарного догляду Покровського територіального центру соціального обслуговування (надання соціальних послуг) за адресою вул. Спортивна, 2 А с. Вишневе, Синельниківського району Дніпропетровської області».

Проектом передбачено заходи з безбар'єрності у проекті: забезпечення безперешкодного пересування МГН по території територіального центру, включаючи пониження бортового каменю в місцях перетину тротуарів з проїздами; влаштування пандусу біля головного входу та

заміна існуючого покриття ганків на облицювання керамогранітними плитами з антиковзаючою поверхнею та антиковзаючими смугами, улаштування поручнів. Тактильні наземні та підлогові покажчики, тактильні дорожні покажчики на території. Забезпечення тактильної інформації (таблички зі шрифтом Брайля).

Вартість реалізації проекту станом на 01.01.2023 р. становить - 24937,946 тис. грн.

### **Об'єкти цивільного захисту у закладах соціальної сфери**

Для забезпечення безпечного перебування у Покровському терцентрі (у відділенні стаціонарного догляду) у 2023 році було проведено ремонт підвального приміщення, облаштовано спуск у підвальне приміщення похилим підйомником для маломобільних осіб.

## **4.3 Інженерна інфраструктура**

### **4.3.1 Водопостачання та водовідведення**

На території Покровської селищної територіальної громади послуги з водопостачання та водовідведення надає комунальне підприємство «Покровське водопровідно – каналізаційне господарство».

Комунальне підприємство «Покровське водопровідно-каналізаційне господарство» утворилося в травні 1995 року шляхом відокремлення від Покровського комунального господарства. Станом на 01.01.2024 р. штатна чисельність комунального підприємства складає 52 одиниці.

Основними напрямками діяльності підприємства є:

- видобуток питної води, шляхом підйому води з підземних джерел, транспортування і реалізація її споживачам по водоводах та водопровідним мережам;
- приймання, транспортування та очищення каналізаційних стоків.

Централізоване водопостачання та водовідведення розпочалося з 1957 року побудовою в селищі Покровське однієї водонапірної башти та бурінням однієї свердловини. Станом на сьогодні підприємство здійснює централізоване водопостачання в трьох населених пунктах громади: селище Покровське, село Олександрівка та село Коломійці. На жаль підземних джерел води з якісною питною водою на території громади досить мало і тому мешканці інших населених пунктів користуються привозною водою, що підвозиться орендарями земельних паїв, або використовується із власних джерел водопостачання.

Загальна кількість абонентів становить 4448 одиниць, населення яке користується послугою становить 12650 громадян, в тому числі 3360 ВПО.

Протяжність водопровідних мереж 104,667км. З них: 8 км – це мережі від свердловин до насосної станції, 88,667км – водорозвідні мережі. Більшість із них потребують капітального ремонту, оскільки вони виконані із чавунних та сталевих труб, які вичерпали свій експлуатаційний термін, оскільки магістральні водоводи в селищі Покровське побудовані у 1956-1964 роках, у зв'язку з чим виникають часті пориви, які дуже складно відремонтувати.

Централізоване водопостачання здійснюється з підземних джерел – артезіанських свердловин. Загальна кількість свердловин – 20 штук, з яких: діючих – 18 штук, не діючих – 2 штуки, які законсервовані в 1998 році.

Протягом 2018-2020 років в рамках співпраці з Програмою USAID DOBRE, було збудовано 2 резервуари ємністю 500 м<sup>3</sup> та 149 м<sup>3</sup>, замінено насосне обладнання та встановлено

перетворювачі частоти. На реалізацію даного проєкту було витрачено 4,6 млн. грн. (з яких 2,1 млн. грн це кошти Програми USAID DOBRE та 2,5 млн. грн. кошти бюджету нашої громади). В результаті було вирішено проблему нестачі води в селищі Покровське та с. Олександрівка в літній період в години пікового споживання.

Проте система водопостачання є зношеною та застарілою, тому планується реконструкції та модернізації насосних станцій та водопровідної мережі.

В умовах воєнного стану забезпечено функціонування централізованого водопостачання шляхом встановлення потужних генераторів на насосних станціях у селищі Покровське та селах Олександрівка та Коломійці.

**Система централізованого водовідведення** збудована лише в центральній частині селища Покровське та забезпечує послугою мешканців багатоквартирних будинків та установ, організацій, розташованих в цій частині населеного пункту. Решта території громади це приватні домоволодіння, які мають індивідуальні очисні споруди (септик, вигріб), з яких стоки вивозяться спецтехнікою на поля фільтрації. Система централізованого водовідведення включає:

1. Збірний самостічний колектор протяжністю 8,7 км, випускні та приймальні колодязі, приймального відстійника.

2. Каналізаційну насосну станцію, яка розташована біля р. Вовча з насосним агрегатом (у кількості 1 шт.).

3. Напірний колектор протяжністю 3,0 км, який проходить від насосної станції, (розташованої по вул. Центральній) до полів фільтрації.

4. Карти полів фільтрації, розташованих в західному напрямку від смт. Покровське. Поля фільтрації складаються із 12 карт (10 карт побудовані в 1957 році і 2 карти введені в експлуатацію в 1973 році).

Така система очищення каналізаційних стоків є на сьогодні досить застарілою і не в змозі забезпечити їх очищення відповідно до нормативних показників.

З метою покращення екологічного стану та запровадження сучасних технологій очищення стічних вод, необхідно здійснити будівництво сучасних очисних споруд, які будуть відповідати діючим санітарним вимогам.

#### **4.3.2 Поводження з побутовими відходами**

Послуги з вивезення твердих побутових відходів на території Покровської селищної ТГ здійснює Комунальне підприємство «Покровське водопровідно-каналізаційне господарство», що визначено рішенням виконавчого комітету Покровської селищної ради «Про визначення виконавця послуг з вивезення ТПВ на території Покровської селищної ради» № 72/0/9-22 від 28.07.2022 року.

Комунальне підприємство здійснює свою діяльність у наданні послуг населенню та підприємствам територіальної громади з вивезення ТПВ з 2011 року.

Комунальне підприємство має власну територію площею 1.09 га, де знаходяться адміністративні та господарські приміщення, гаражі, майстерня. В користуванні комунального підприємства знаходяться 9 одиниць спеціалізованої техніки, в т.ч. сміттевоз 2011 року випуску об'ємом кузова 7,5 м<sup>3</sup> та 3 колісні трактори з причепами. Металеві контейнери об'ємом 0,80 м<sup>3</sup> у кількості 60 одиниць.

Комунальне підприємство обслуговує також 5 контейнерних майданчиків, які мають огорожу та тверде покриття.



Найближче сміттєзвалище знаходиться за межами села Новоскелювате, на відстані 9 км до місця зберігання сміттєвоза. Сміттєзвалище розташоване на земельній ділянці площею 4,8175 га, кадастровий номер 1224255100:01:010:5064, яку надано у постійне користування комунальному підприємству «Покровське водопровідно-каналізаційне господарство» для розміщення полігону ТПВ рішенням Покровської селищної ради від 15 листопада 2018 року № Р-642-27/VII. Відповідно до Регіонального плану поводження з ТПВ на території Дніпропетровської області до 2030 року на території Покровської ТГ має бути розміщена станція перевантаження сміття. Тому Покровською селищною радою розпочато виконання заходів для реалізації цього плану, а саме - виготовлено детальний план території за межами населеного пункту села Новоскелювате для розміщення станції перевантаження сміття з сортувальною лінією. Після реалізації вказаного об'єкту все сміття буде сортуватися за категоріями та в подальшому здаватися для повторного використання, решта сміття буде перевозитись на полігони ТПВ для подальшої утилізації чи захоронення.



Охоплення послугою становить 6 із 50 населених пунктів. Жителі громади мають можливість отримати якісну послугу з вивезення сміття шляхом заключення договору на надання послуги з КП «Покровське ВКГ». Наразі укладено договори на вивезення сміття із 4354

абонентами. Режим роботи підприємства: щоденно. Вивіз твердих побутових відходів здійснюється відповідно до затверджених графіків.

Інформування жителів громади щодо надання послуги з управління побутовими відходами здійснюється через офіційний сайт Покровської селищної ТГ, соціальні сторінки у фейсбук Покровської селищної ТГ та КП «Покровське водопровідно-каналізаційне господарство», вісник Покровської селищної ТГ.

Населення Покровської територіальної громади (ТГ) вважають стан послуги з організованим збором та вивезенням твердих побутових відходів (ТПВ) на території громади вкрай незадовільним. Матеріально-технічна база місцевого комунального підприємства, що надає такі послуги, є недостатньою. В результаті послугою охоплено лише 6 з 50 населених пунктів ТГ. Зростає кількість несанкціонованих (стихійних) звалищ.

Собівартість послуги на момент перегляду тарифу складала 175,31 грн. До складових собівартості послуги з вивезення тпв входить: паливо для спецавтотранспорту, мастильні матеріали, автомобільні шини, ремонт та технічне обслуговування, заробітна плата, відрахування на соціальні заходи, інші виробничі витрати, загальновиробничі витрати, адміністративні витрати та витрати на збут.

Тариф для споживачів становить: населення 38,00 грн. з однієї особи, бюджетні установи 234,00 грн за 1 куб.метр та інші споживачі 312,00 грн за 1куб. метр. Згідно рішення виконавчого комітету Покровської селищної ради № 83/0/9-23 від 19.05.2023 року. Введено в дію з 01.06.2023 року. Тарифи з послуги з вивезення ТПВ не покривають собівартості.

Тариф для споживачів становить: населення 28,00 грн. з однієї особи, бюджетні установи 195,00 грн за 1 куб.метр та інші споживачі 282,00 грн за 1куб. метр. Згідно рішення виконавчого комітету Покровської селищної ради № 199/0/9-21 від 30.07.2021 року. Введено в дію з 01.08.2021 року.

Тариф для споживачів становить: населення 18,00 грн. з однієї особи(мешканці індивідуальних забудов), та 16,00 грн з однієї особи (Мешканці багатоквартирних житлових будинків), бюджетні установи 109,22 грн за 1 куб.метр та інші споживачі 142,48 грн за 1куб. метр. Згідно рішення виконавчого комітету Покровської селищної ради № 155/0/9-18 від 28.08.2018 року. Введено в дію з 01.09.2018 року.





### **4.3.3 Енергопостачання**

Забезпечення функціонування ринку електричної енергії, організацію купівлі-продажу електричної енергії на ринку управління системами передачі та енергопостачання, розподіл електричної енергії на території громади забезпечує товариство з обмеженою відповідальністю «Дніпровські енергетичні послуги» акціонерне товариство «ДТЕК Дніпровські електромережі».

Вказані суб'єкти не перебувають у комунальній власності громади.

### **4.3.4 Газопостачання**

Функціонування газопостачання на території громади здійснює акціонерне товариство «Оператор газорозподільної системи «Дніпропетровськаз»».

Вказаний суб'єкт не перебуває у комунальній власності громади.

### **4.3.5 Теплопостачання**

Постачання теплової енергії на території громади забезпечує дочірнє підприємство "Західтеплоенерго" комунального підприємства "Дніпротеплоенерго" Дніпропетровської обласної ради". Кількість котелень на території громади – 3 шт. Приватні домоволодіння не користуються послугами теплопостачання.

Вказаний суб'єкт не перебуває у комунальній власності громади.

## **4.4. Інформація про об'єкти культурної спадщини Покровської селищної територіальної громади**

На території Покровської селищної територіальної громади знаходяться 50 пам'яток історії місцевого значення (25 охоронних номерів), внесених до Державного реєстру нерухомих пам'яток України відповідно до наказу Міністерства культури України від 30.05.2013 року № 468, 191 пам'ятка археології місцевого значення (113 охоронних номерів), внесених до Державного реєстру нерухомих пам'яток України відповідно до наказу Міністерства культури та інформаційної політики України від 15.09.2023 р. № 507 та 4 пам'ятки архітектури місцевого значення, взяті на державний облік розпорядженням голови Дніпропетровської облдержадміністрації від 12 квітня 1996 року № 158-р.

## **4.5. Характеристика об'єктів цивільного захисту**

### **Фонд захисних споруд**

Відповідно електронного обліку захисних споруд цивільного захисту, який веде ГУ ДСНС України Дніпропетровській області, на території Покровської селищної ТГ знаходиться 28 захисних споруд цивільного захисту, з них протирадіаційних укриттів – 16 та найпростіших укриттів – 12 (табл. 4.5.1 та 4.5.2). Для забезпечення 100% укриття населення громади можуть бути задіяні погребі в приватному секторі.

## Фонд протирадіаційних укриттів на території Покровської селищної ради

№ з/п	Захисна споруда (сховище, ПРУ), споруда подвійного призначення, найпростіше укриття		Найменування суб'єкта господарювання – балансоутримувача, місце знаходження юридичної особи	Орган управління, як об'єктом нерухомого майна (форма власності)	Коротка характеристика (розташування (окремо, вбудовано), клас (коэф. захисту), місткість, термін приведення у готовність, використання у мирний час)	Стан готовності
	Обліковий номер	Адреса розташування				
1	2	3	4	5	6	7
1	14151	вул Горького, 49, смт Покровське	Покровський центр зайнятості	Державна	Вбудоване, 40 осіб, 12 годин, Кз 50	Обмежено готове
2	14153	вул Громова, 41, смт Покровське	21 ДПРЧ 10 ДПРЗ ГУ ДСНС України в Дніпропетровській області	Державна	Окремо розташоване, 18 осіб, 12 годин, Кз 50	готове
3	14156	вул Шкільна, 10 с. Олександрівка	Ордена «Знак пошани» вище професійно-технічне училище № 75	Державна	Вбудоване, 126 осіб, 12 годин, Кз 100, підвал гуртожитку	готове
4	14158	вул Шкільна, 10 с. Олександрівка	Ордена «Знак пошани» вище професійно-технічне училище № 75,	Державна	Вбудоване, 90 осіб, 12 годин, Кз 100, гардероб	готове
5	14157	вул Шкільна, 10 с. Олександрівка	Ордена «Знак пошани» вище професійно-технічне училище № 75,	Державна	Вбудоване, 144 осіб, 12 годин, Кз 100, складське приміщення	готове
6	14169	вул Шкільна, 10 с. Олександрівка	Ордена «Знак пошани» вище професійно-технічне училище № 75,	Державна	Окремо розташоване, 284 осіб, 24 годин, Кз 100, стрілковий тир	не готове
7	14167	Центральна, 48, смт Покровське	Виконавчий комітет Покровської селищної ради	Комунальна	вбудоване, 1975 рік, місткістю 250 чол, Кз 100, S 250 м <sup>2</sup>	готове
8	14170	Центральна, 50, смт Покровське	Виконавчий комітет Покровської селищної ради	Комунальна	вбудоване, 1975 рік, місткістю 250 чол, Кз 100, S 250 м <sup>2</sup>	готове
9	14154	Центральна, 54, смт Покровське	Виконавчий комітет Покровської селищної ради	Комунальна	вбудоване, 1972 рік, місткістю 250 чол, Кз 100, S 250 м <sup>2</sup>	готове
10	14152	вул. Соборна, 121а, смт Покровське	Виконавчий комітет Покровської селищної ради	Комунальна	вбудоване, 1981 рік, місткістю 200 чол, Кз 500, S 200 м <sup>2</sup>	готове
11	14168	вул. Соборна, 141, смт Покровське	Виконавчий комітет Покровської селищної ради	Комунальна	вбудоване, 1985 рік, місткістю 400 чол, Кз 100, S 400 м <sup>2</sup>	готове
12	15118	вул. Центральна, 176, смт Покровське	ТОВ «Відродження»	Приватна	вбудоване, 1969 рік, місткістю 80 чол, Кз 50, S 80	готове

					м2	
13	14150	вул. Соборна, 108, с/мт Покровське	ФОП Терещенко О.В.	Приватна	вбудоване, 1987 рік, місткістю 50 чол, Кз 100, S 50 м2	готове
14	14165	Вул. Центральна, 22, с/мт Покровське	Покровське відділення ВАТ «Райффайзенбанк»	Приватна	вбудоване, 1986 рік, місткістю 31 чол, Кз 100, S 31 м2	готове
15	15115	пров. Польовий, 19, с/мт Покровське	ТОВ «Промислові регіони»	Приватна	вбудоване, 1969 рік, місткістю 50 чол, Кз 100, S 50 м2	готове
16	14161	вул. Центральна, 24, с/мт Покровське	ТОВ «СОЛІДУС»	Приватна	вбудоване, 1985 рік, місткістю 302 чол, Кз 100, S 302 м2	готове

**Фонд найпростіших укриттів (підвальних приміщень) на території  
Покровської селищної ради**

*Таблиця 4.5.2*

№ з/п	Адреса розташування	Коротка характеристика (розташування (окремо, вбудовано), клас (коэф. захисту), місткість, термін приведення у готовність, використання у мирний час)	Стан готовності
1	2	3	4
1	вул. Патріотів України, 11, с/мт Покровське	Вбудоване, S 245 м2, місткістю 250 чол	Готове
2	вул Горького, 77, с/мт Покровське	вбудоване, S 324 м <sup>2</sup> місткістю 325 чол	Готове
3	вул Ковриги, 4, с/мт Покровське	Вбудоване, S 634,2 м2, місткістю 300 чол	Готове
4	вул Соборна, 118А, с/мт Покровське	Вбудоване, S 364 м2, місткістю 300 чол	Готове
5	вул Дніпровська, 49, с. Вишневе	Вбудоване, S 541,9 м2, місткістю 300 чол	Готове
6	вул Центральна, 1а, с. Андріївка	Вбудоване, S 478 м2, місткістю 478 чол	Готове
7	вул. Дмитра Яворницького, 128, с/мт Покровське	Вбудоване, S 241 м2, місткістю 241 чол	Готове
8	вул. Клубна, 62, с/мт Покровське	Вбудоване, S 23м2, місткістю 23чол	Обмежено готове
9	вул. Центральна, 20, с/мт Покровське	Вбудоване, S 452 м2, місткістю 80 чол	Готове
10	вул Транспортна, 5, с.Олександрівка	Вбудоване, S 274 м2, місткістю 270 чол	Обмежено готове
11	вул Шкільна, 13 с. Коломійці	Вбудоване, S 250 м2, місткістю 250 чол	Готове
12	вул. Центральна, 4, с. Катеринівка	Вбудоване, S 200 м2, місткістю 200 чол	Готове

**5. Аналіз негативних впливів, що призвели до необхідності розроблення Програми**

**5.1. Аналіз негативних впливів (зокрема бойових дій, терористичних актів,  
диверсій, надзвичайних ситуацій), що призвели до необхідності розроблення Програми**

Громада належить до переліку територій можливих бойових дій згідно з наказом Міністерства з питань реінтеграції тимчасово окупованих територій України від 22.12.2022 № 309 «Про затвердження Переліку територій, на яких ведуться (велися) бойові дії або тимчасово окупованих Російською Федерацією».

Громада зазнає періодичних ракетних атак та артилерійських обстрілів.

Територія ТГ не засмічена вибухонебезпечними предметами.

## 5.2. Загальні характеристики пошкоджень та руйнувань нерухомого майна на території ТГ

Громада зазнала пошкоджень та руйнувань майна (як комунального, так і приватного), найбільше постраждали селище Покровське та село Олександрівка.

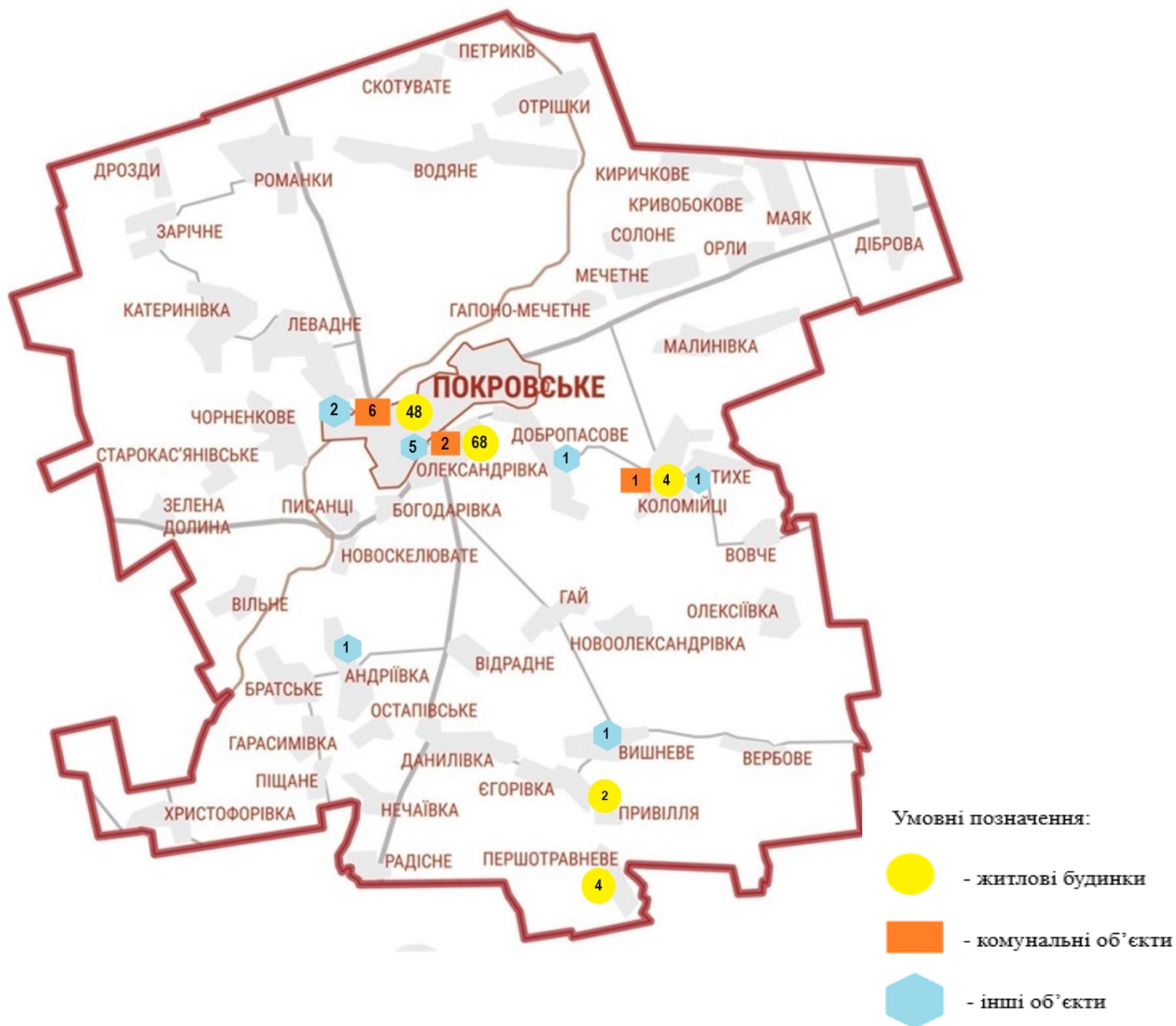


Рис. 5.1 – Візуалізація розподілу пошкоджень на території громади

З початку збройної агресії Російської Федерації пошкоджено 9 об'єктів комунальної власності, один із них майже повністю зруйнований.

Станом на 01.01.2024 року відновлено пошкоджені будинки культури, у двох будівлях повністю замінено пошкоджені вікна за кошти місцевого бюджету, а в одному із них – частково замінено пошкоджені вікна за донорські кошти. Також за донорські кошти відновлено пошкоджені вікна та двері у будівлі Покровської гімназії №1. Потребує відновлення ще 7 пошкоджених об'єктів, а один із них – нового будівництва.

Також зазнали пошкоджень 126 об'єктів приватної власності житлового фонду, один із них повністю зруйнований.

22 власника пошкодженого житла отримали кошти по програмі Є-відновлення на загальну суму 2869690,54 грн., 15 власникам житлових будинків, майно яких було пошкоджено або знищено внаслідок військової агресії Російської Федерації 29.05.2023 року, з селищного бюджету було надано одноразову адресну матеріальну допомогу фізичним на загальну суму 1500000,00 грн. Завдяки фінансовій підтримці благодійних фондів та організацій частково відновлено 76 будівель в сел. Покровське та с. Олександрівка.

Ступінь відновлення житлового сектору Покровської селищної територіальної громади показаний на рис. 5.2.

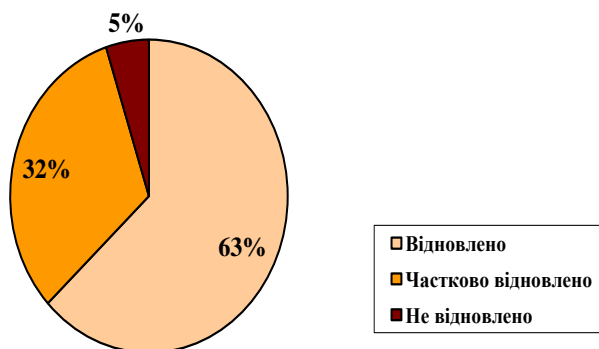


Рис. 5.2. Ступінь відновлення житлового сектору Покровської ТГ

## Інформація про пошкодження

Назва населеного пункту	Тип об'єкта інфраструктури	Кількість, од.				Загальна площа будівель, які зазнали пошкоджень та руйнувань, м <sup>2</sup>	Інформація про обстеження пошкоджень/руйнувань		
		Всього будівель та споруд, од.	у т.ч. за ступенем руйнування				візуального (комісійного)	технічного	Кількість внесених об'єктів в РПЗМ*
			I	II	III				
селище Покровське	<b>Житлова інфраструктура:</b>								
	Будинок садибного типу	48	31	16	1	3664,90	55	0	55
	Господарські споруди на приватних земельних ділянках	51	39	9	5	1122	-	0	-
	<b>Освітні заклади:</b>								
	Заклади загальної середньої освіти	2	1	0	1	5492,30	2	1	1
	<b>Інші заклади:</b>								
	Інше (адмінбудівля, будівля друкарні)	2	2	0	0	1995,90	2	0	2
	Заклади культури	1	1	0	0	6248	1	0	1
	Об'єкти для занять спортом	1	1	0	0	6293,50	1	0	1
	<b>Інші будівлі та споруди:</b>								
Будівлі та споруди приватних підприємств	2	1	1	0	-	0	0	0	
село Олександрівка	<b>Житлова інфраструктура:</b>								
	Будинок садибного типу	67	54	13	0	12316,34	67	0	67
	Господарські споруди на приватних земельних ділянках	68	51	12	5	1693,70	-	0	-
	<b>Освітні заклади:</b>								
Заклади дошкільної освіти (непрацюючий садок)	1	1	0	0	1134,20	1	0	1	

	Заклади професійно-технічної освіти	12/1 заклад	1	0	0	15464	1	0	1
	<b>Інші заклади:</b>								
	Інше (магазини)	3	3	0	0	235	1	0	1
	Заклади культури	1	1	0	0	917,6	1	0	1
	<b>Інші будівлі та споруди:</b>								
	Будівлі та споруди приватних підприємств	9/1 підприємство 4/1 підприємство	3 1	2 1	4 2	2836,9 -	1 0	0 0	1 0
село Коломійці	<b>Житлова інфраструктура, у т.ч.:</b>								
	Будинок садибного типу	4	4	0	0	265	2	0	2
	Господарські споруди на приватних земельних ділянках	3	3	0	0	52	-	-	-
	<b>Інші заклади:</b>								
	Інше (магазин)	1	1	0	0	138,8	1	0	2
	Заклади культури	1	1	0	0	1029	1	0	1
село Першотравневе	<b>Житлова інфраструктура, у т.ч.:</b>								
	Будинок садибного типу	4	4	0	0	276	4	0	4
	Господарські споруди на приватних земельних ділянках	4	1	2	1	62	-	-	-
село Привілля	<b>Житлова інфраструктура, у т.ч.:</b>								
	Будинок садибного типу	2	0	1	1	161,30	1	0	1
	Господарські споруди на приватних земельних ділянках	5	3	0	2	109	-	-	-
село Андріївка	<b>Інші будівлі та споруди:</b>								
	Будівлі та споруди приватних підприємств	4/1 підприємство	1	2	1	6461,80	1	1	1
село Добропасове	<b>Житлова інфраструктура, у т.ч.:</b>								
	Будинок садибного типу	1	1	0	0	62,20	1	0	1
	<b>Інші будівлі та споруди:</b>								
	Будівлі та споруди приватних підприємств	2/1 підприємство	1	1	0		1	0	1

\*РПЗМ – реєстр пошкодженого та знищеного майна

### 5.3. Небезпечні фактори, що мають вплив на територію громади

#### 5.3.1 Радіаційна небезпека

На території селищної ради радіаційно небезпечні об'єкти відсутні.

Радіаційна небезпека визначається розташуванням в південній частині Кам'яно-Дніпровського району Запорізької області Запорізької АЕС.

В 30-ти чи 50-ти кілометрові зони спостереження Запорізької АЕС територія громади не потрапляє.

#### 5.3.2 Хімічна небезпека

На території Покровської селищної територіальної громади хімічно-небезпечні об'єкти відсутні. Загрозу може становити перевезення через територію громади хімічно небезпечних речовин автомобільним або залізничним транспортом.

#### 5.3.3 Пожежевибухонебезпека

На території громади відсутні промислові підприємства із пожежевибухонебезпечними технологіями, на яких використовується та переробляється тверді і рідкі пожежевибухонебезпечні речовини: підприємства машинобудування, хімічної, паливної, металургійної, вугільної, енергетичної, нафтохімічної, лісової та іншої промисловості.

Склади військових частин Міністерства оборони України на території громади не розміщуються.

#### Перелік об'єктів підвищеної небезпеки

Назва об'єкта	Адреса	Небезпечна речовина
АЗС №03\051 ПАТ "Укрнафта"	с Покровське, вул. Григорія Бондаря,76	паливно-горючі мастила
АЗС №03\053 ПАТ "Укрнафта"	с Покровське, вул.Соборна,211а	паливно-горючі мастила
АЗС «NPG».	с. Олександрівка , вул. Миру, 62 б	паливно-горючі мастила
Газорозподільна станція Романки	с. Романки	природний газ
Газорозподільна станція Покровське	с.Покровське	природний газ

#### 5.3.4 Гідродинамічна небезпека

Територія громади не потрапляє під затоплення в результаті можливого прориву гребель Кременчуцької, Середньодніпровської і Дніпровської ГЕС.

На території Донецької області розташовані Старомлинівське та Курахівське водосховища, які у випадку руйнування гребель або форсованого скиду води створюють небезпеку для населених пунктів і господарчих об'єктів Межівської громади, а саме: сіл Дачне та Іванівка, що розташовані на річках Вовча і Самара.

Територія громади під шкідливу дію води не потрапляє.

#### 5.3.5 Загрози геологічного характеру

До найбільш небезпечних процесів за проявами та наслідками належать: зсуви, абразія, карст і підтоплення. Їх активізація створює загрозу для безпеки життєдіяльності, підвищує рівень екологічного ризику під час освоєння територій та призводить до погіршення умов експлуатації певних об'єктів економіки, а в окремих випадках до їх руйнування.

За даними багаторічних спостережень для території громади подібні процеси не притаманні.



### 5.3.6 Загрози метеорологічного характеру

Серед метеорологічних надзвичайних ситуацій, що виникають на території громади: **вітер** із швидкістю 25 м/с і більше (спостерігається практично щороку, його тривалість може досягати до 2-х діб);

**сильні вітри** (шквали), що супроводжуються сильним дощем із крупним градом та сильними пиловими бурями;

**сильні вітри**, що викликають сильні запилені бурі (спостерігаються 1 раз на 3 – 5 років);

**смерчі**, що супроводжуються зливами і крупним градом (спостерігаються 1 раз на 10 років);

**сильні дощі** (більш 100 мм) – спостерігаються 1 раз на 3 роки, носять локальний характер і викликаються впливом південних та західних (атлантичних) циклонів;

Територія громади відноситься до районів, небезпечних у зимовий період внаслідок **сильної ожеледиці, сильного снігопаду і снігових заметів**, що набувають характер стихійного лиха внаслідок масового порушення функціонування енергосистем, комунального господарства, об'єктів водопостачання, транспорту, суттєвого порушення життєдіяльності населення (спостерігається 1 раз на 5-7 років).

### 5.3.7 Загрози гідрологічного характеру

Підтоплення територій можливе в осінньо-весняний період в межах русла р. Вовча. Для територій, що розташовані поза межами русла р. Вовча ці процеси практично не матимуть розвитку.

Активними факторами, що впливають на підвищення рівня води в р.Вовча є активне танення снігів (в разі випадіння аномально великої кількості) та скид надлишкових вод з Курахівського водосховища.

Активними факторами, що впливають на підняття ґрунтових вод до гранично-високого залягання та підтоплення територій є:

- атмосферні опади;
- ґрунтові води, що знаходяться на глибині від 1 до 3 м і впливають на процес ґрунтоутворення;
- зменшення пропускної спроможності водотоків за рахунок захаращування русел;
- відсутність централізованого водовідведення поверхневих стічних вод.

Протягом останніх років на території громади випадків підтоплення не фіксувалося. Загалом через низький рівень вод в річках та опускання рівня залягання ґрунтових вод підтоплення територій громади малоімовірне.

### 5.3.8 Загрози внаслідок пожеж в природних екосистемах

Найбільш пожежонебезпечними є ліси зелених зон навколо населених пунктів та ліси з переважаючою породою, в деревостані якої є хвойні породи. При виникненні великих лісових пожеж їх тривалість може досягти 1,5-2 і більше діб. Одночасно пожежею може бути охоплено до 500 га у одному лісовому масиві.

У пожежонебезпечній зоні знаходяться с.Чорненкове, с.Левадне, с.Олександрівка, с.Коломійці, с. Добропасове, з яких населення підлягає відселенню у разі лісової пожежі.

### 5.3.9 Території (зони) небезпечного впливу об'єктів природної та техногенної небезпеки (в тому числі небезпечних геологічних, гідрогеологічних та метеорологічних явищ і процесів)

На території Покровської громади **відсутні** водно-болотні угіддя міжнародного значення, але є місцеві заболочені території.

Заболочення територій спостерігається нерівномірно по території громади, поряд з річкою Вовча та в низинних місцях. Для територій, що знаходяться в західній частині громади, ці процеси практично не мають розвитку.

Активним фактором, що впливає на заболочення територій в Покровській ТГ, є:

- атмосферні опади в короткий період часу, пори року;
- ґрунтові води, що знаходяться на глибині від 1 до 7 м і впливають на процес ґрунтоутворення;
- замулення водних об'єктів.

Загальна площа заболочених територій в межах громади складає 347,54 га.

Таблиця 5.2

### Перелік заболочених територій

№ з/п	Найменування населеного пункту	Кількість місць	Загальна площа, га	Примітка
1	с. Вільне, с. Андріївка, с. Орли, с. Малинівка, с. Вербове, с. Зарічне, с. Дрозди, с. Добропасове, с. Водяне.	17	347,54	територія поширення між населеними пунктами та низинні місця

Ерозійні процеси частково охоплюють частини ТГ, поряд з територіями, де присутні яри, тальвеги та балки. Для територій, що розташовані на рівнинній частині громади, ерозійні процеси практично не мають розвитку.

За рахунок розчленованого рельєфу, з наявністю схилів та балок, утворилися території, де присутня ерозія ґрунту (яружна ерозія). Ці процеси проявляються за рахунок розмивання та вимивання верхнього родючого шару ґрунту інтенсивними дощовими водами в певний період пори року або часу.

До природних чинників, що впливають на утворення ерозійних процесів, належать:

- кліматичні фактори;
- рельєф місцевості;
- наявність/відсутність рослинності;
- фізико-механічні властивості ґрунтів;
- геологічна будова схилів, ярів та балок.

Крім аномально високої розораності території, інтенсифікація водно-ерозійного процесу відбулася ще і внаслідок недооцінки полезахисного лісорозведення, ігнорування найпростіших агротехнічних протиерозійних заходів щодо обробітку ґрунтів.

Загальна площа територій з проявом ерозійних процесів (яружної ерозії) в межах Покровської ТГ складає 210,20 га (табл. 5.3).

Таблиця 5.3

### Перелік територій з проявом ерозійних процесів

№ з/п	Найменування населеного пункту	Кількість місць	Загальна площа, га	Примітка
1	с. Відрадне, с. Вишневе, с. Братське, с. Єгорівка, с. Данилівка, с. Олексіївка, с. Першотравневе, с. Андріївка, с. Олексіївка, Катеринівка	21	210,20	територія поширення між населеними пунктами

### Висновки:

На території селищної ради досить невисокий рівень ризиків виникнення надзвичайних ситуацій техногенного і природного характеру. Найбільш складна обстановка може скластися у разі виникнення масштабних пожеж в екосистемах, особливо в лісових масивах.

Дані фактори природної небезпеки негативно впливають на утримання існуючих територій. Відповідно до проведеного аналізу слід зазначити, що території в межах ТГ потребують заходів інженерної підготовки та захисту території при освоєнні перспективних територій та утриманні існуючих. Надалі є необхідність розроблення інженерно-топографічних матеріалів (у складі містобудівної документації), дослідження фізико-механічних властивостей основних та підстилаючих порід (що формують різні генетичні типи ґрунтів), з метою уточнення масштабів прояву процесів.

Потребують відновлення та догляду полевзахисні лісосмуги, які слугують своєрідним щитом для захисту ґрунтів та посівів.

#### 5.4. Інформація про приналежність до території відновлення

Показники, що свідчать про необхідність віднесення територіальної громади (самостійно або у складі мікрорегіону) до територій відновлення відповідно приписам Порядку визначення територій відновлення, затвердженого постановою КМУ від 18.07.2023 р. № 731.

Таблиця 5.4

##### Дані щодо відповідності території громади критеріям відновлення

№ з/п	Критерій, за наявності хоча б одного з яких ТГ відноситься до території відновлення	Дані про відповідність критерію
1	на території ТГ відбувалися бойові дії	Ні
2	територія ТГ або її частина була тимчасово окупована	Ні
3	на території ТГ наявні руйнування об'єктів критичної та соціальної інфраструктури, об'єктів житлового фонду внаслідок ведення бойових дій та/або обстрілів	Так
4	територія ТГ характеризується значним переміщенням населення до інших регіонів та/або інших держав та різким погіршенням рівня соціально-економічного розвитку за такими показниками:	Ні
4.1	чисельність населення зменшилася порівняно зі станом на 01.01.2022 р. не менше ніж на 15 %	Ні
4.2	рівень безробіття порівняно із станом на 01.01.2022 р. збільшився не менше ніж на 15 %	Ні
4.3	кількість внутрішньо переміщених осіб становить понад 10 % загальної чисельності населення територіальної громади станом на 01.01.2022 р.	Так
4.4	зменшення обсягу надходжень від сплати податків та зборів до загального фонду місцевого бюджету з березня по грудень 2022 р. порівняно з відповідним періодом 2021 року (без урахування міжбюджетних трансфертів та податку на доходи фізичних осіб з грошового забезпечення, грошових винагород та інших виплат, одержаних військовослужбовцями та особами рядового і начальницького складу, що сплачується податковими агентами до місцевих бюджетів) становить не менше 15 %	Н

#### 6. Інформація про наявність містобудівної документації на території ТГ, аналіз щодо її актуальності та ступінь її реалізації

На регіональному рівні розроблено схему планування території Дніпропетровської області від 7 грудня 2011 року.

До Покровської селищної територіальної громади входить 50 населених пунктів. Але тільки на 11 населених пунктів було розроблено генеральні плани у 1967-1981 роках, на 2 населені пункти розроблено генеральні плани у 2016 році, а на центральну садибу – селище Покровське у 2017 році. Розділи цивільного захисту населення на мирний час та особливий періоди в матеріалах генеральних планів відсутні.

Таблиця 6.1

## Перелік містобудівної документації в межах територіальної громади

Назва МБД	Населений пункт	Рік розроблення	Наявність елек. копії	Наявність паперового примірника	Чи потрібне внесення змін/розроблення	Наявність плану зонування
Генеральний план	сел. Покровське	2017	так	.pdf, .docx	Так	Відсутнє
Генеральний план	с. Зелена Долина	1981	ні	.jpg (фотокопії)	Так	Відсутнє
Генеральний план	с. Водяне	1967	ні	.jpg (фотокопії)	Так	Відсутнє
Генеральний план	с. Романки	1976	ні	.jpg (фотокопії)	Так	Відсутнє
Генеральний план	с. Отрішки	1971	ні	.jpg (фотокопії)	Так	Відсутнє
Генеральний план	с. Братське	1970	ні	.jpg (фотокопії)	Так	Відсутнє
Генеральний план	с. Катеринівка	1970	ні	.jpg (фотокопії)	Так	Відсутнє
Генеральний план	с. Данилівка	1970	ні	.jpg (фотокопії)	Так	Відсутнє
Генеральний план	с. Вишневе	1970	ні	.jpg (фотокопії)	Так	Відсутнє
Генеральний план	с. Вербове	1970	ні	.jpg (фотокопії)	Так	Відсутнє
Генеральний план	с. Новоолександрівка	1970	ні	.jpg (фотокопії)	Так	Відсутнє
Генеральний план	с. Привілля	1970	ні	.jpg (фотокопії)	Так	Відсутнє
Генеральний план	с. Гай	2016	ні	.jpg (фотокопії)	Так	Відсутнє
Генеральний план	с. Коломійці	2016	ні	.jpg (фотокопії)	Так	Відсутнє

Проаналізувавши наявність містобудівної документації, а саме генеральних планів населених пунктів, які увійшли до складу Покровської селищної територіальної громади, можна зробити висновок (рис. 6.1).

## Забезпеченість містобудівною документацією на місцевому рівні

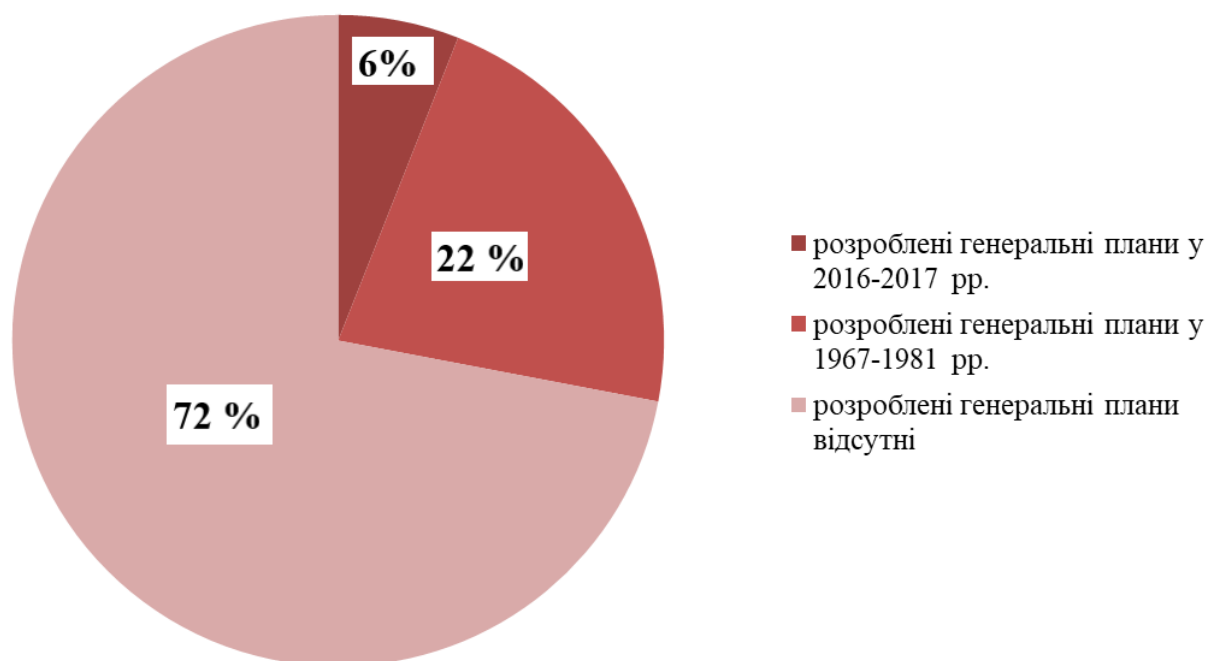


Рис. 6.1 – Забезпеченість містобудівною документацією на місцевому рівні

- 6 % населених пунктів, а саме сел. Покровське, с. Коломійці та с. Гай потребують доопрацювання у частині інженерно-технічних заходів цивільного захисту та розділу стратегічної екологічної оцінки;
- 22 % населених пунктів, а саме такі села: Зелена Долина, Водяне, Романки, Отрішки, Братське, Катеринівка, Данилівка, Вишневе, Вербове, Новоолександрівка, Привілля – мають застарілі генеральні плани, при нормативному розрахунковому терміні дії містобудівної документації більшість з них розроблена понад 40 – 56 років тому. Відповідно, склад таких генеральних планів не відповідає сучасним вимогам законодавства, а саме відсутні розділи інженерно-технічних заходів цивільного захисту (ІТЗ ЦЗ) та стратегічної екологічної оцінки (СЕО);
- 72 % населених пунктів не забезпечені містобудівною документацією на місцевому рівні;
- 1 населений пункт – сел. Покровське, забезпечене проектом встановлення меж населеного пункту, що дає можливість розширення меж селища та додаткових надходжень до селищного бюджету від земельного податку та орендної плати за використання земель.

У відсотковому співвідношенні Покровська селищна територіальна громада майже не забезпечена містобудівною документацією на місцевому рівні, що в свою чергу не дозволяє належним чином здійснювати містобудівну діяльність та потребує вирішення у найшвидші терміни.

## **7. Утворення безбар'єрного простору Покровської селищної територіальної громади**

Розпорядженням Покровського селищного голови від 14.12.2021 р. № 188 аг затверджено План заходів на 2022-2023 роки з реалізації Національної стратегії із створення безбар'єрного простору в Україні на період до 2030 року на території Покровської територіальної громади.

Наразі готується новий План заходів на новий період.

Кожного року виконкомом селищної ради проводиться моніторинг щодо доступності закладів, який висвітлюється на офіційному сайті селищної ради.

Усі соціальні об'єкти комунальної власності облаштовані пандусами або кнопкою виклику. Будівля Центру надання адміністративних послуг по моніторингу на 90% є доступною.

Всі проекти нового будівництва, реконструкції та капітального ремонту об'єктів, проекти відновлення/відбудови повинні повністю відповідати потребам маломобільних груп населення.

З метою забезпечення безбар'єрності шляхів руху маломобільних груп населення по населених пунктах необхідна реконструкція/капітальний ремонт об'єктів благоустрою, автомобільних доріг та пішохідних зон, зокрема: – нанесення горизонтальних та вертикальних направляючих шляхів руху у всіх населених пунктах; – озвучення пішохідних переходів; – облаштування благоустрою та паркових зон, входів до житлових будинків; – пристосування автомобільних та пішохідних доріг з пониженнями для заїзду на тротуари.

## **8. Заходи з комплексного відновлення території ТГ**

**\*Невід'ємною складовою до Програми комплексного відновлення громади є повний перелік заходів, який наведений у додатку 5 «План заходів до Програми комплексного відновлення території Покровської територіальної громади Синельниківського району Дніпропетровської області» та включає зміст заходів, їх відповідальних виконавців та строки їх реалізації.**

### **8.1. Загальні підходи та пропозиції щодо комплексного відновлення, розвитку території ТГ**

#### **1. Розробка сучасних планувальних документів та цільових програм:**

- Комплексного плану просторового розвитку території Покровської селищної ТГ;
- Програми розроблення містобудівної документації Покровської селищної ТГ;
- Технічної документації з нормативної грошової оцінки земель Покровської селищної ТГ;
- Оновлення Стратегії розвитку Покровської територіальної громади;
- Оновлення Інвестиційного паспорту громади.
- Плану управління відходами на території Покровської селищної територіальної громади ;
- Програми вдосконалення послуг з управління побутовими відходами на території Покровської селищної територіальної громади на 2024-2026 роки;
- Муніципального енергетичного плану територіальної громади;

#### **2. Розвиток відновлювальних джерел енергії та реалізація концепції енергетичного кластеру громади**

В 2021 році в Покровській громаді розпорядженням селищного голови від 16.07.2021 року № 120аг запроваджено систему муніципального енергетичного менеджменту на об'єктах комунальної власності Покровської селищної територіальної громади, рішенням виконавчого комітету селищної ради від 03.02.2023 року № 21/0/9-23 затверджено Положення про систему муніципального енергетичного менеджменту.

В продовження реалізації заходів з впровадження системи енергоменеджменту розпорядженням селищного голови від 04.05.2023 року № 46аг затверджено Декларацію енергетичної політики Покровської селищної територіальної громади, яка включає заходи з досягнення індикативних цілей енергоефективності громади відповідно до вимог ДСТУ ISO 5001:2020 (ISO 5001:2018 IDT) «Системи енергетичного менеджменту. Вимоги та настанова щодо використання», затверджено план діяльності системи муніципального енергетичного менеджменту.

Програма енергозбереження та енергоефективності Покровської селищної територіальної громади на 2023-2025 роки, затверджена рішенням Покровської селищної ради від 16.12.2022 року № Р-3253-39/VIII визначила умови досягнення енергонезалежності Покровською селищною територіальною громадою шляхом впровадження енергоефективних заходів, розвитку джерел відновлювальної та альтернативної енергетики.

Комплексними інноваційними проектами, пріоритетними для приватного бізнесу на території Покровської громади, є:

- проекти відновлення наземних фотогальванічних електростанцій потужністю 3,7 МВт;
- проекти нового будівництва наземних сонячних електростанцій потужністю 4,2 МВт.

Ці проекти належать представнику бізнесу ТОВ «Соларфілд» та охоплюють 21,3 га.

Окрім цього, Покровська селищна рада має земельні ділянки площею 90 га для розміщення альтернативних джерел енергозабезпечення, з відповідними потужностями. Це дозволить забезпечити електроенергією більше 5500 приватних домоволодінь та задовольнити додаткові потреби об'єктів промисловості та інфраструктури.

### **3. Покращення управління ТПВ та екологічна безпека**

Питання покращення екологічного стану території Покровської селищної ТГ завжди було одним із першочергових завдань, тому процес відновлення та розвитку громади неможливо планувати без заходів, спрямованих на покращення якості надання послуг з управління відходами, запровадження сучасних технологій для їх збирання, перевезення, відновлення, видалення окремо за видами. Такі заходи повністю відповідають Національній стратегії управління відходами в Україні до 2030 року, Дніпропетровській обласній комплексній програмі (стратегії) екологічної безпеки та запобігання змінам клімату на 2016 – 2025 роки, затвердженої рішенням Дніпропетровської обласної ради від 21.10.2015 №680-34/VI (зі змінами та доповненнями) та Регіональному плану управління відходами у Дніпропетровській області до 2030 року, затвердженому рішенням Дніпропетровської обласної ради від 28.07.2023 року № 311-17/VIII.

Актуальними проектами громади у сфері управління відходами та екології є:

- «Будівництво перевантажувальної станції з сортувальною лінією на території Покровської селищної територіальної громади Синельниківського району Дніпропетровської області за межами населених пунктів». Даний проект спрямований на вдосконалення системи сортування та утилізації побутового сміття на території Покровської ОТГ, впорядкування сміттєзвалища та покращення екологічного стану земельної ділянки. На першому етапі у 2023 році було виготовлено Детальний план території для розміщення та експлуатації перевантажувальної станції з сортувальною лінією на території Покровської селищної територіальної громади за межами населених пунктів, розроблений відповідно до рішення Покровської селищної ради від 09.06.2023 року № Р-3437-46/VIII;
- «Будівництво очисних споруд мережі водовідведення смт Покровське Синельниківського району Дніпропетровської області». Система централізованого водовідведення смт Покровське являється об'єктом критичної інфраструктури Покровської селищної територіальної громади, тому забезпечення її стабільного функціонування є першочерговим завданням. Система очищення каналізаційних стоків в сел. Покровське є

на сьогодні досить застарілою і не в змозі забезпечити їх очищення відповідно до нормативних показників. З метою покращення екологічного стану та запровадження сучасних технологій очищення стічних вод, даним проектом планується здійснити будівництво сучасних очисних споруд, які будуть відповідати діючим санітарним вимогам.

#### **4. Розвиток транспортної інфраструктури громади**

На підставі Закону України «Про Генеральну схему планування території України» та Схеми планування території Дніпропетровської області, затвердженої рішенням Дніпропетровської обласної ради від 23.03.2012 року № 255-12/VI, визначено перспективи розвитку районів та населених пунктів області до 2031 року, в тому числі і режимоутворюючі об'єкти державного та регіонального значення на територіях територіальних громад Дніпропетровської області. З метою покращення технічного стану покриття доріг громади для забезпечення безпеки дорожнього руху та зменшення аварійних ситуацій пропонується реалізувати наступні проекти:

- заходи щодо винесення транзитного транспортного потоку траси національного значення Н-15 Запоріжжя-Донецька за межі населених пунктів громади;
- організація безпеки дорожнього руху на перехресті вулиці Горького та вулиці Ярослава Мудрого в с-щі Покровське;
- організація безпеки дорожнього руху на перехресті вулиці Падалки та вулиці Григорія Бондаря в с-щі Покровське;
- організація безпеки дорожнього руху на перехресті вулиці Миру та вулиці Транспортна в с. Олександрівка;
- капітальний ремонт дороги по вулиці Центральна в с-щі Покровське Синельниківського району Дніпропетровської області;
- капітальний ремонт по вулиці Харківська в с-щі Покровське Синельниківського району Дніпропетровської області;
- капітальний ремонт по вулиці Садова в с-щі Покровське Синельниківського району Дніпропетровської області;
- капітальний ремонт автомобільної дороги по вулиці Піщана с-щі Покровське Синельниківського району Дніпропетровської області;
- капітальний ремонт автомобільної дороги по вулиці Калинова с-щі Покровське Синельниківського району Дніпропетровської області;
- капітальний ремонт автомобільної дороги по вулиці Шевченка в с-щі Покровське Синельниківського району Дніпропетровської області;
- будівництво автомобільної дороги по вул. Лісній в с. Олександрівка Синельниківського району Дніпропетровської області;
- капітальний ремонт дороги від вул. Зелена в с. Андріївка до вул. Пушкіна в с. Остапівське Синельниківського району Дніпропетровської області;
- капітальний ремонт провулку Мостовий в с. Коломійці Синельниківського району Дніпропетровської області;
- капітальний ремонт дороги по вул. Пушкіна в с. Остапівське Синельниківського району Дніпропетровської області;
- капітальний ремонт тротуару по вул. Горького від будинку №51 до будинку №77 в с-щі Покровське Синельниківського району Дніпропетровської області;
- капітальний ремонт тротуару по вул. Соборна від будинку №87 до будинку №149 в с-щі Покровське Синельниківського району Дніпропетровської області;
- капітальний ремонт тротуару по вул. Д. Яворницького від будинку №102 до будинку №164 в с-щі Покровське Синельниківського району Дніпропетровської області;
- організація безпеки дорожнього руху на перехресті вулиці Соборна та вулиці Центральна в с-щі Покровське;



- організація безпеки дорожнього руху біля будівлі КЗО «Покровська гімназія №1» по вул. Д. Яворницького, 117 в с-щі Покровське;
- організація безпеки дорожнього руху біля будівлі КЗО «Покровська гімназія №2» по вул. Патріотів України, 11 в с-щі Покровське;
- капітальний ремонт мережі вуличного освітлення від ТП 38, 46, 50, 129, 235, 354, 385, 386, 424, 460 в с-щі Покровське;
- капітальний ремонт мережі вуличного освітлення від ТП 57 в с. Олександрівка;
- капітальний ремонт мережі вуличного освітлення від ТП-467,468 в с. Андріївка;
- капітальний ремонт дороги загального користування місцевого значення С041431 Олександрівка — Вишневе ( в тому числі виготовлення ПКД) ;
- капітальний ремонт дороги загального користування місцевого значення С041406 Т0401 — Отрішки (в тому числі виготовлення ПКД) ;
- капітальний ремонт дороги загального користування місцевого значення О041404 Данилівка - Вишневе — Березове (в тому числі виготовлення ПКД) ;
- капітальний ремонт дороги загального користування місцевого значення О041401 Покровське - Катеринівка — Т0401 (в тому числі виготовлення ПКД) ;
- капітальний ремонт дороги загального користування місцевого значення С041428 Н15 - Коломійці — Вербове (в тому числі виготовлення ПКД) ;
- капітальний ремонт дороги загального користування місцевого значення С041412 Гапоно-Мечетне — Орли (в тому числі виготовлення ПКД) ;
- капітальний ремонт дороги загального користування місцевого значення С041404 Вільне - Андріївка (в тому числі виготовлення ПКД);
- капітальний ремонт дороги загального користування місцевого значення С041403 Н-15 - Черненкове (в тому числі виготовлення ПКД) ;
- капітальний ремонт дороги загального користування місцевого значення С041433 Братське – Зарічне (в тому числі виготовлення ПКД) ;
- капітальний ремонт дороги загального користування місцевого значення С041432 Н-15 - Новоскелювате (в тому числі виготовлення ПКД) ;
- капітальний ремонт дороги загального користування місцевого значення С041409 Відрадне – Гай (в тому числі виготовлення ПКД) ;
- капітальний ремонт дороги загального користування місцевого значення С041410 С041431 - Новоолександрівка (в тому числі виготовлення ПКД) ;
- капітальний ремонт дороги загального користування місцевого значення С041437 Єгорівка - Першотравневе (в тому числі виготовлення ПКД) ;
- капітальний ремонт дороги загального користування місцевого значення С041407 Олександрівка Добропасове (в тому числі виготовлення ПКД);
- капітальний ремонт дороги загального користування місцевого значення С041411 Добропасове - Коломійці (в тому числі виготовлення ПКД) ;
- капітальний ремонт дороги загального користування місцевого значення С041415 Олексіївка - Орестопіль (в тому числі виготовлення ПКД).

## **5. Покращення якості послуги водопостачання**

Одним із пріоритетних завдань громади є забезпечення населення якісною питною водою. Сьогодні більше 10 000 громадян та всі комунальні та соціальні об'єкти інфраструктури громади потребують постійної подачі якісної води. Вирішення цього питання сприятиме надійному забезпеченню роботи системи водопостачання, збереженню здоров'я споживачів води та скорочення її втрат.

Актуальними проектами у сфері водопостачання є:

- Реконструкція водопровідної мережі с-ща Покровське Синельниківського району Дніпропетровської області;

- реконструкція водопровідної мережі с. Коломійці Синельниківського району Дніпропетровської області;
- реконструкція насосної станції в с-щі Покровське Покровської селищної територіальної громади із монтажем системи доочищення питної води;
- реконструкція насосної станції в с. Олександрівка Покровської селищної територіальної громади із монтажем системи доочищення питної води.

## **6. Розвиток інфраструктури безпеки громади**

### **Створення на території закладів загальної середньої та дошкільної освіти безпечного простору шляхом облаштування найпростіших укриттів**

Це дасть можливість працювати в змішаному форматі, що сприятиме поліпшенню якості надання освітніх послуг, дасть змогу надолужити освітні втрати, спричинені довготривалим дистанційним навчанням, забезпечить умови соціалізації учнів, їх фізичному та психологічному розвитку. На сьогоднішній день розроблено проєкту документацію на об'єкт «Капітальний ремонт нежитлового приміщення (підвального приміщення з облаштуванням тимчасового укриття будівлі спального корпусу Б-2) комунального закладу освіти «Покровський ліцей» Покровської селищної ради Синельниківського району Дніпропетровської області за адресою: вул. Горького, 77, смт Покровське Синельниківського району Дніпропетровської області». Планується розробити документацію на капітальний ремонт існуючого укриття комунального закладу освіти «Катеринівська гімназія».

#### **Збільшення фонду захисних споруд.**

Для підвищення безпеки населення в місцях з масовим перебуванням планується встановлення модульних швидко споруджуваних захисних споруд для захисту людей від дії засобів ураження в особливий період. Паралельно з будівництвом необхідним є обстеження доступного підземного простору для вивчення можливості укриття в таких об'єктах населення.

#### **Запровадження місцевої автоматизованої системи централізованого оповіщення**

Відповідно до Плану заходів щодо реалізації Концепції розвитку та технічної модернізації системи централізованого оповіщення про загрозу виникнення або виникнення надзвичайних ситуацій, затвердженим розпорядженням Кабінету Міністрів України від 11.07.2018 № 488-р, Концепції розвитку та технічної модернізації системи централізованого оповіщення про загрозу виникнення або виникнення надзвичайних ситуацій, схваленою розпорядженням Кабінету Міністрів України від 31.01.2018 № 43-р на території громади необхідно запровадити місцеву автоматизовану систему централізованого оповіщення (МАСЦО), яка забезпечить своєчасне доведення сигналів та інформації з питань цивільного захисту від територіальної системи централізованого оповіщення Дніпропетровської області до осіб керівного складу виконавчого комітету Покровської селищної ради, органів управління та сил цивільного захисту субланки Покровської селищної територіальної громади ланки Синельниківського району територіальної підсистеми єдиної державної системи цивільного захисту Дніпропетровської області та населення, а також підприємств, установ і організацій незалежно від форми власності, що здійснюють діяльність на території Покровської селищної територіальної громади, у разі загрози виникнення або виникнення надзвичайних ситуацій.

#### **Створення місцевої пожежної команди, будівництво Центру безпеки громади**

Планується створення комунального підприємства «Місцева пожежна команда Покровської селищної ради». Центр безпеки громади, яких об'єднає в одному місці місцеву пожежну команду, поліцейських офіцерів громади, представників первинної медичної допомоги заплановано будувати з урахуванням оперативної доступності до всіх населених пунктів. Головною метою створення центру безпеки є забезпечення доступності публічних послуг, що надаються населенню територіальної громади – передусім забезпечення захисту населення і територій від пожеж та надзвичайних ситуацій, а також дотримання громадської безпеки.

#### **Розвиток системи відеоспостереження «Безпечна громада»**

В 2023 році в межах реалізації Програми інформатизації Покровської територіальної громади було облаштовано систему відеоспостереження «Безпечна громада», для чого встановлено 27 відеокамер в центрі селища Покровське на жвавих перехрестях та місцях скупчення людей. Наступним етапом реалізації проекту є збільшення кількості камер та розширення зон покриття, в тому числі встановлення камер відеоспостереження у всіх закладах, що перебувають в комунальній власності громади, в місцях скупчення людей в сільських населених пунктах, встановлення камер автоматичної фіксації правопорушень на автодорогах та в'їздах-виїздах населених пунктів. Також планується утворити Диспетчерський пункт, який слідкуватиме за станом безпеки у громаді за допомогою камер відеоспостереження, що виведені на широкоформатні екрани, та систем аналітики.

## **7. Інвестиційні проєкти громади**

Покровська територіальна громада сприятлива для інвестування в інфраструктуру громади. Для цього громада має всі необхідні передумови:

- Вигідне географічне розташування та розвинену інфраструктуру (через територію проходять автомобільні дороги державного значення та залізнична гілка, які сполучають населені пункти громади з районними та трьома обласними центрами України – Дніпром, Запоріжжям та Донецьком);
- Потужний агропромисловий комплекс (55 агроформувань, які спеціалізуються на вирощуванні зернових (озима та яра пшениця, ячмінь, горох, соя, кукурудза, просо) та технічних (соняшник, ріпак озимий, нут) культур);
- Стрімкий розвиток овочівництва (близько 1000 малих та середніх особистих селянських господарств займаються вирощуванням овочів (огірок, помідор, капуста, перець) в тепличних господарствах. Добовий збір огірка в сезон складає близько 80 тонн, інших овочів - до 100 тонн);
- Високорозвинений кооперативний рух. (В об'єднаній територіальній громаді діють два сільськогосподарські обслуговуючі кооперативи. Потужність молочного кооперативу «Добробут Андріївки» складає до 10 тонн на добу зібраного охолодженого молока високої якості, сільськогосподарське підприємство «Молочарське» має від 5 тонн добового надою молока «екстра» класу, медовий кооператив «Медок» за сезон може збирати 100 т меду від пасічників територіальної громади).
- Туристичний потенціал, що обумовлений природною багатогранністю, а також зручним географічним розташуванням. Територія громади вражає мальовничими, неповторними краєвидами степів, лісів, наявністю пам'яток історії, парковими зонами, кам'яними балками. Віддаленість від промислових центрів та наявні ресурси дозволяють громаді розвивати різні види туризму – велотуризм, автокемпінг, водний, піший туризм та ін.

Після передачі повноважень в сфері розпоряджень земель поза межами населених пунктів, територіальна громада отримала у власність орієнтовно 6813,8 га землі. Дані землі є землями запасу або землями с/г призначення. Враховуючи активну позицію депутатського корпусу та керівництва громади 36 земельних ділянок орієнтовною площею 420 га були збережені та розглядаються як потенційні ділянки для інвестування внутрішніми та зовнішніми інвесторами. Є можливість використовувати дані ділянки для:

- розміщення центру з переробки та зберігання овочів,
- будівництва лінії з переробки молока,
- розміщення садівничого господарства,
- розміщення акваферми,
- розміщення виробництва залізобетонних, керамічних виробів або листового скла на базі корисних копалин, які можуть видобуватися на території громади,
- розміщення виробництва пелет для опалення,

- розміщення туристично- оздоровчого комплексу,
- розміщення інших об'єктів в залежності від інтересів інвестора.

## **8. Здійснення ремонтних робіт закладів соціальної інфраструктури**

- Капітальний ремонт будівлі відділення стаціонарного догляду Покровського територіального центру соціального обслуговування (надання соціальних послуг) за адресою вул. Спортивна, 2 А с.Вишневе Синельниківського району Дніпропетровської області;
- реконструкція приміщень нежитлової будівлі для розміщення внутрішньо переміщених осіб за адресою с. Олександрівка, вул. Транспортна, 5 Покровської селищної територіальної громади;
- капітальний ремонт пам'ятки архітектури місцевого значення (охоронний № 251) "Особняк" (кінець XIX ст.) за адресою вул.Соборна, 102 в с-щі Покровське Синельниківського району Дніпропетровської області;
- ремонт приміщення діагностичного центру КНП «Покровська лікарня»;
- поточний ремонт закладів освіти, культури, охорони здоров'я.

### **8.2. Пропозиції щодо внесення змін або розроблення містобудівної документації на місцевому рівні**

Просторове планування є елементом стратегічного розвитку. Тому при розробленні програми відновлення серед визначених громадою першочергових пропозицій, а також пріоритетних проектів відбудови, особливу увагу було приділено тим, що потребують наявності містобудівних умов і обмежень. Серед таких було враховано та підкріплено проєктними містобудівними рішеннями наступні території:

- території громадської забудови, для забезпечення соціальною інфраструктурою:
  - Реконструкція нежитлової будівлі непрацюючого дошкільного навчального закладу за адресою вул. Транспортна, 5 с. Олександрівка, Синельниківського району Дніпропетровської області під соціальне житло для внутрішньо переміщених осіб;
  - Будівництво корпусу комунального закладу освіти «Покровський ліцей» Покровської селищної ради Синельниківського району Дніпропетровської області за адресою: вул. Горького, 77 смт Покровське Синельниківського району Дніпропетровської області;
  - Будівництво центру безпеки в Покровській селищній територіальній громаді;
- території для забезпечення екологічної безпеки життєдіяльності населення:
  - будівництво перевантажувальної станції з сортувальною лінією на території Покровської селищної територіальної громади Синельниківського району Дніпропетровської області за межами населених пунктів, що дозволить вирішити впорядкування сміттєзвалища та покращення екологічного стану земельної ділянки, а також вдосконалити систему сортування та утилізації побутового сміття на території Покровської ОТГ;
- ландшафтно-рекреаційні території, для розвитку туристичної та рекреаційної інфраструктури:

- створення сучасних паркових зон, громадських просторів для відпочинку та дозвілля населення на землях природозаповідного фонду громади;
- облаштування зони відпочинку на березі річки Гайчур на базі заказника місцевого значення Андріївський ліс.

Для реалізації проектних пропозицій в населених пунктах та за їх межами, що не мають розробленої містобудівної документації або ж вона не відповідає сучасним вимогам законодавства, є один алгоритм дій, а саме **першочергова** потреба в розробці комплексного плану просторового розвитку Покровської селищної територіальної громади Синельниківського району Дніпропетровської області, що дозволить комплексно визначити планувальну організацію всіх населених пунктів як єдиної системи розселення та території за їх межами. Так як комплексний план є одночасно містобудівною документацією на місцевому рівні та документацією із землеустрою, то він визначить планувальну організацію, функціональне призначення території, основні принципи і напрями формування єдиної системи громадського обслуговування населення, дорожньої мережі, інженерно-транспортної інфраструктури, інженерної підготовки і благоустрою, цивільного захисту, охорони земель та інших компонентів навколишнього природного середовища, формування екомережі, охорони і збереження культурної спадщини та традиційного характеру середовища населених пунктів, а також послідовність реалізації рішень, у тому числі етапність відновлення території.

В складі комплексного плану просторового розвитку Покровської селищної територіальної громади необхідно першочергового розробити: генеральні плани населених пунктів Олександрівка, Вишневе, Андріївка, Романки, Катеринівка, Коломійці, Орли.

Також даний вид містобудівної документації надасть глибинний аналіз проблем та переваг, визначить пріоритети розвитку та заходи щодо уникнення можливих потенційних загроз в громаді, збалансовує інтереси влади, бізнесу, громади. Розроблення комплексного плану просторового розвитку території територіальної громади є невід'ємним кроком щодо забезпечення сталого розвитку громади.

### **8.3. Заходи з відновлення пошкоджених об'єктів шляхом виконання робіт з реконструкції, реставрації, капітального чи поточного ремонту**

- Реконструкція приміщень нежитлової будівлі для розміщення внутрішньо переміщених осіб за адресою: с. Олександрівка, вул. Транспортна, буд. 5 Покровської селищної територіальної громади;
- Капітальний ремонт будівлі КЗК «Покровський центр дозвілля» по вул. Дмитра Яворницького в с-щі Покровське Синельниківського району Дніпропетровської області;
- капітальний ремонт будівлі Олександрівського сільського будинку культури по вул. Транспортна 2-Б в с. Олександрівка Синельниківського району Дніпропетровської області;
- капітальний ремонт будівлі Коломійцівського сільського будинку культури по вул. Набережна, 31 в с. Коломійці Синельниківського району Дніпропетровської області;
- капітальний ремонт будівлі КЗ «Дитячо-юнацька спортивна школа» Покровської селищної ради, що розташована за адресою : вул. Дмитра Яворницького, 100, с-ще Покровське Синельниківський район Дніпропетровська область;
- поточний ремонт будівлі комунального закладу освіти «Покровська гімназія№1» Покровської селищної ради Синельниківського району Дніпропетровської області за адресою: Дніпропетровська обл., Синельниківський район, с-ще Покровське, вул. Дмитра Яворницького, 117.

*\*Відновлення житлового фонду: пошкоджено було 126 домоволодінь (п. 5.2), на даний час 63% повністю відновлено, інші в процесі відновлення. 22 власника пошкодженого житла*

отримали кошти по програмі Є-відновлення на загальну суму 2869690,54 грн., 15 власникам житлових будинків, майно яких було пошкоджено або знищено внаслідок військової агресії Російської Федерації 29.05.2023 року, з селищного бюджету було надано одноразову адресну матеріальну допомогу фізичним на загальну суму 1500000,00 грн.

#### **8.4. Заходи з відновлення об'єктів шляхом нового будівництва або пропозиції щодо будівництва нових об'єктів**

- Будівництво корпусу КЗО «Покровський ліцей» Покровської селищної ради Синельниківського району Дніпропетровської області, що розміщений за адресою: вул. Горького, 77, с-ще. Покровське Синельниківський район Дніпропетровська область;
- Будівництво модульного гуртожитку по вулиці Центральна в с-ще Покровське Синельниківського району Дніпропетровської області.

#### **8.5. Заходи з відновлення навколишнього природного середовища, збереження та розвитку природоохоронних територій та об'єктів**

Першочерговим завданням із відновлення стану навколишнього середовища є дослідження щодо забруднення ґрунтів і поверхневих вод. Слід здійснити рекогносцировані точкові відбори зразків, у разі виявлення надмірного вмісту забруднювачів (важких металів) – провести більш детальне дообстеження забруднених територій.

Залежно від визначеного рівня забруднення можуть бути застосовані такі заходи:

- за умов механічного забруднення земель – механічне очищення поверхні від осколків та інших елементів, підтримання санітарного стану;
- за умов високого рівня забруднення – комплекс дій, які можуть включати заходи із хімічної та / або біологічної ремедіації;
- у випадку виявлення надмірно забруднених ділянок доцільно розглянути питання щодо консервації таких земель.

З метою відновлення водних об'єктів актуальним є проект «Відновлення гідрологічного режиму та санітарного стану р. Вовча та р. Гайчур на території Покровського району Дніпропетровської області – капітальний ремонт (в т. ч. проектування)». Також слід виконати розчищення і впорядкування ставків на території громади. Заходи із відновлення річкової мережі доцільно поєднати зі створенням мережі зелених зон, основна функція яких – запобігання негативним наслідкам зміни клімату, рекреація, підтримка біорізноманіття.

Дотримання рекомендацій Планів управління річковим басейном Дніпра, до якого належить територія громади (суббасейн річки Нижнього Дніпра). Рекомендується мінімізувати використання заплав річок, зокрема, не допускати впровадження інженерних заходів зі зниження ґрунтових вод і регулювання стоку. Не здійснювати капітальне будівництво не лише у межах прибережної захисної смуги. Пріоритет для заплав річок – охорона природи та рекреація.

З метою запобігання деградації орних земель внаслідок водної ерозії, необхідним є відновлення та створення нових полезахисних лісосмуг; особливо прибалкових та прияружних лісосмуг. Доцільно створювати заліснені або залужені ділянки на основних поверхнях для зменшення стоку, зменшення швидкості поверхневого стоку, снігозатримання. Слід вивести із використання під ріллю землі на схилах понад 7° (Закон України «Про охорону земель», стаття 47), а також деградовані землі – сильно еродовані. Для відновлення природного рослинного покриву слід дотримуватись ландшафтного підходу, перевага має бути надана залісненню пошкоджених або деградованих земель.

#### **8.6. Заходи інженерної підготовки та інженерного захисту територій**

Програмою комплексного відновлення пропонується збільшення фонду захисних споруд цивільного захисту та збільшення площі захисних споруд шляхом:

а) комплексного освоєння підземного простору у населених пунктах для взаємопогодженого розміщення у ньому споруд та приміщень соціально-побутового, виробничого та господарського призначення, з урахуванням необхідності пристосування і використання частини приміщень для захисту населення;

б) пристосування підвальних та інших заглиблених приміщень, приміщень цокольних та наземних поверхів існуючих будівель і таких, що будуються в спорудах подвійного призначення (далі – СПП) із захисними властивостями протирадіаційних укриттів.

Мінімальна площа на одну особу, що підлягає укриттю в основному приміщенні для укриття захисних споруд та СПП необхідно приймати відповідно Додатку Б ДБН В.2.2-5 (табл. 8.6.1 ).

Таблиця 8.6.1

### Розрахунок необхідної площі захисних споруд

Місця захисту	Кількість осіб, що потребує укриття (чисельність наявного населення та ВПО), осіб	Норма площі захисних споруд на 1 людину згідно ДБН В.2.2-5, м <sup>2</sup>	Площа захисних споруд вбудовані (у підвалах будинків) та відокремлені (поза будинками), м <sup>2</sup>
Протирадіаційні укриття	-	0.6	-
Сховища	-	-	-
Швидкоспоруджувані захисні споруди	500	0.6	300
СПП із захисними властивостями ПРУ	-	0.6	-
СПП із захисними властивостями сховищ	-	0.6	-
Всього по громаді:	500		300

Таблиця 8.6.2

### Пропозиції розвитку фонду захисних споруд

№ з/п	Показники	Одиниця вимірювання	Аналіз існуючого стану	Пропозиції ПКВ
<b>1</b>	<b>Чисельність населення, що потребує укриття, в тому числі:</b>	осіб		
	- наявне населення;		19614	19614
	- внутрішньо переміщені особи (ВПО)		3278	3278
<b>2</b>	<b>Характеристика фонду захисних споруд</b>			
2.1	Кількість найпростіших укриттів	од.	12	22
2.2	Кількість ПРУ	од.	16	16
2.3	Кількість сховищ	од.	-	
2.4	СПП з властивостями ПРУ	од.	-	
2.5	СПП із захисними властивостями сховищ	од.	-	
2.6	Місткість ПРУ або СПП із захисними властивостями ПРУ	осіб	2291	2291
2.7	Місткість найпростіших укриттів	осіб	3017	3517
2.8	<b>Всього місткість ЗС ЦЗ</b>	<b>осіб</b>	<b>5308</b>	<b>5808</b>
2.9	Площа ПРУ або СПП із захисними властивостями	м <sup>2</sup>	2291	2291

	ПРУ			
2.10	Площа найпростіших укриттів	м <sup>2</sup>	4026	4326
	<b>Всього площа ЗС ЦЗ</b>	<b>м<sup>2</sup></b>	<b>6317</b>	<b>6627</b>

Таблиця 8.6.3

### Пропозиції щодо системи оповіщення в період НС

Наявність систем оповіщення населення			Пропозиції
місцеві централізовані автоматизовані системи (населення, ОМС)	автоматизовані і локальні системи оповіщення (на ОПН, ГТС та інш.)	автоматизовані і об'єктові системи оповіщення (в місцях масового перебування людей)	
Ні	Ні	Ні	На території ТГ пропонується розміщення автоматизованих локальних та об'єктових систем оповіщення в місцях масового перебування людей, захисних спорудах ЗС, на території об'єктів ОПН та ХНО. Наявна мережа сирен повністю покриває територію громади, проте, необхідно розробити та впровадити місцеву автоматизовану систему централізованого оповіщення з інтеграцією в неї вже існуючих сирен.
<i><b>Примітка 1.</b> Серед систем оповіщення, на території громади функціонують 9 сирен типу С-40: 3- в селищі Покровське, по 1 в селах Романки, Катеринівка, Коломійці, Орли, Андріївка, Олександрівка. 8 працюють в автоматичному режимі через систему GSM зв'язку, 1- вмикається в ручному режимі. В подальшому наявне обладнання пропонується інтегрувати до МАСЦО.</i>			

### Пропозиції щодо протипожежних заходів

Забезпечення пожежної безпеки на території громади здійснюється 21 ДПРЧ 10 ДПРЗ ГУ ДСНС України в Дніпропетровській області. Через те, що норматив доїзду пожежно-рятувального підрозділу до об'єкта становить 20 хвилин, виникає необхідність залучення додаткових сил. Для дотримання протипожежних норм, поліпшення стану особистої безпеки та безпеки майна мешканців пропонується створення місцевих пожежних команд або добровільних пожежних команд.

Таблиця 8.6.4

### Перелік заходів цивільного захисту населення

Тип заходу	Опис території поширення	Чи позначено на карті ці території (так/ні)	Заходи з захисту (в тому числі чисельність населення, що підлягає евакуації)	Примітка
Планування евакуації у разі виникнення надзвичайних ситуацій техногенного характеру	Відповідно від зони поширення техногенної аварії (катастрофи)	так	Кількість населення, яке підлягає евакуації напряму залежить від території поширення НС	Опис території поширення та заходи з захисту визначені у Плані проведення евакуаційних заходів виконавчого комітету Покровської селищної ради при загрозі або виникненні надзвичайних
Евакуаційні заходи у випадку проявів тероризму	Відповідно від ситуації прояву тероризму	ні	Кількість населення, яке підлягає евакуації, становитиме 20 000 осіб	Покровської селищної ради при загрозі або виникненні надзвичайних



				ситуацій техногенного або природного характеру
--	--	--	--	---

**Перелік діючих місцевих цільових програм Покровської селищної територіальної громади**

№	Назва документа	Номер рішення та дата прийняття	Термін дії (роки)	Виконавець/відповідальний за документ	Бюджет програми, тис.грн.	Посилання на сайт
1	Програма захисту населення і територій Покровської селищної ради від надзвичайних ситуацій техногенного і природного характеру забезпечення пожежної безпеки на 2023-2027 роки	№ Р-3255-39/VIII від 16.12.2022 року	2023-2027 роки	Відділ з питань надзвичайних ситуацій, цивільного захисту населення і територій, мобілізаційної роботи виконавчого комітету селищної ради	6557,297	<a href="https://pokr.otg.dp.gov.ua/rishennya-gromadi/pro-zatverdzhennia-prohramy-zakhystu-naselennia-i-terytorii-pokrovskoi-selyshchnoi-rady-vid-nadzvychnykh-sytuatsii-tekhnohennoho-ta-prirodnoho-kharakteru-zabezpechennia-pozhezhnoi-bezpeky-n">https://pokr.otg.dp.gov.ua/rishennya-gromadi/pro-zatverdzhennia-prohramy-zakhystu-naselennia-i-terytorii-pokrovskoi-selyshchnoi-rady-vid-nadzvychnykh-sytuatsii-tekhnohennoho-ta-prirodnoho-kharakteru-zabezpechennia-pozhezhnoi-bezpeky-n</a>
2	Програма забезпечення громадського порядку та громадської безпеки на території Покровської селищної ради на 2023-2027 роки	№ Р-3254-39/VIII від 16.12.2022 року	2023-2027 роки		5800,000	<a href="https://pokr.otg.dp.gov.ua/rishennya-gromadi/pro-zatverdzhennia-prohramy-zabezpechennia-hromadskoho-poriadku-ta-hromadskoi-bezpeky-na-terytorii-pokrovskoi-selyshchnoi-rady-na-2023-2027-roky">https://pokr.otg.dp.gov.ua/rishennya-gromadi/pro-zatverdzhennia-prohramy-zabezpechennia-hromadskoho-poriadku-ta-hromadskoi-bezpeky-na-terytorii-pokrovskoi-selyshchnoi-rady-na-2023-2027-roky</a>

3	Програми соціально-економічного та культурного розвитку Покровської селищної територіальної громади на 2024 рік	№Р-3737-53/VIII від 21.12.2023р.	2024 рік	Відділ з питань економічного розвитку та інвестицій виконавчого комітету селищної ради	-	<a href="https://pokr.otg.dp.gov.ua/rishennya-gromadi/pro-zatverdzhennia-prohramy-sotsialno-ekonomichnoho-ta-kulturnoho-rozvytku-pokrovskoi-selyshchnoi-terytorialnoi-hromady-na-2024-rik-2">https://pokr.otg.dp.gov.ua/rishennya-gromadi/pro-zatverdzhennia-prohramy-sotsialno-ekonomichnoho-ta-kulturnoho-rozvytku-pokrovskoi-selyshchnoi-terytorialnoi-hromady-na-2024-rik-2</a>
4	Програма розвитку місцевого самоврядування Покровської селищної ради на 2021-2025 роки	№ Р-112-4/VIII від 22.12.2020 року	2021-2025 роки	Загально-організаційно-організаційного та кадрового забезпечення виконавчого комітету селищної ради	440,000	<a href="https://pokr.otg.dp.gov.ua/rishennya-gromadi/pro-zatverdzhennya-programi-rozvitku-miscevogo-samovryaduvanny-a-pokrovskoyi-selishchnoyi-radi-na-2021-2025-roki-3">https://pokr.otg.dp.gov.ua/rishennya-gromadi/pro-zatverdzhennya-programi-rozvitku-miscevogo-samovryaduvanny-a-pokrovskoyi-selishchnoyi-radi-na-2021-2025-roki-3</a>
5	Програма підтримки сільськогосподарського товаровиробника по Покровській селищній раді на 2023-2025 роки	№ Р-3258-39/VIII від 16.12.2022 року	2023-2025 роки	Відділ з питань економічного розвитку та інвестицій виконавчого комітету селищної ради	450,000	<a href="https://pokr.otg.dp.gov.ua/rishennya-gromadi/pro-zatverdzhennia-prohramy-pidtrymky-silskohospodarskykh-tovarovyrobnykiv-pokrovskoi-selyshchnoi-rady-na-2023-2025-roky-2">https://pokr.otg.dp.gov.ua/rishennya-gromadi/pro-zatverdzhennia-prohramy-pidtrymky-silskohospodarskykh-tovarovyrobnykiv-pokrovskoi-selyshchnoi-rady-na-2023-2025-roky-2</a>
6	Програма соціального захисту окремих категорій населення Покровської	№ Р-2625-30/VIII від	2022-2024	Відділ соціального захисту населення	4286,802	<a href="https://pokr.otg.dp.gov.ua/rishennya-gromadi/pro-zatverdzhennya-">https://pokr.otg.dp.gov.ua/rishennya-gromadi/pro-zatverdzhennya-</a>

	територіальної громади на 2022-2024 роки	23.12.2021 року	роки	виконавчого комітету селищної ради		<a href="https://pokr.otg.dp.gov.ua/rishennya-gromadi/pro-zatverdzhennya-programi-organizaciyi-proyizdu-pilgovih-kategorij-gromadyan-zhiveliv-pokrovskoyi-selishchnoyi-teritorialnoyi-gromadi-na-2022-2024-roki-2">programi-socialnogo-zahistu-okremih-kategorij-naselennya-pokrovskoyi-selishchnoyi-teritorialnoyi-gromadi-na-2022-2024-roki-2</a>
7	Програма організації проїзду пільгових категорій громадян-жителів Покровської територіальної громади автомобільним транспортом в межах Покровської селищної ради на 2022-2024 роки	№ Р-2627-30/VIII від 23.12.2021 року	2022-2024 роки	Відділ соціального захисту населення виконавчого комітету селищної ради	145,0	<a href="https://pokr.otg.dp.gov.ua/rishennya-gromadi/pro-zatverdzhennya-programi-organizaciyi-proyizdu-pilgovih-kategorij-gromadyan-zhiveliv-pokrovskoyi-selishchnoyi-teritorialnoyi-gromadi-avtomobilnim-transportom-v-mezhah-pokrovskoyi-selishc-2">https://pokr.otg.dp.gov.ua/rishennya-gromadi/pro-zatverdzhennya-programi-organizaciyi-proyizdu-pilgovih-kategorij-gromadyan-zhiveliv-pokrovskoyi-selishchnoyi-teritorialnoyi-gromadi-avtomobilnim-transportom-v-mezhah-pokrovskoyi-selishc-2</a>
8	Програма фінансування, утримання та забезпечення діяльності Покровського територіального центру соціального обслуговування (надання соціальних послуг) на 2022-2024 роки	№ Р-2626-30/VIII від 23.12.2021 року	2022-2024 роки	Покровський територіальний центр соціального обслуговування (надання соціальних послуг)	51528,5833	<a href="https://pokr.otg.dp.gov.ua/rishennya-gromadi/pro-zatverdzhennya-programi-finansuvannya-utrimannya-ta-zabezpechennya-diyalnosti-pokrovskogo-teritorialnogo-centru-socialnogo-obslugovuvannya-nadannya-socialnih-poslug-na-2022-2024-roki-2">https://pokr.otg.dp.gov.ua/rishennya-gromadi/pro-zatverdzhennya-programi-finansuvannya-utrimannya-ta-zabezpechennya-diyalnosti-pokrovskogo-teritorialnogo-centru-socialnogo-obslugovuvannya-nadannya-socialnih-poslug-na-2022-2024-roki-2</a>

9	Комплексна програма розвитку охорони здоров'я Покровської селищної територіальної громади на 2024-2026 років	№ Р-3734-53/VIII від 21.12.2023	2024-2026 рік и	Комунальне некомерційне підприємство "Покровський центр первинної медико-санітарної допомоги" Покровської селищної ради Дніпропетровської області, комунальне некомерційне підприємство "Покровська лікарня" Покровської селищної ради Дніпропетровської області	66967, 000	<a href="https://pokr.otg.dp.gov.ua/rishennya-gromadi/prozatverdzhennia-kompleksnoi-prohramy-rozvytku-okhorony-zdorovia-pokrovskoi-selyshchnoi-terytorialnoi-hromady-na-2024-2026-roky-2">https://pokr.otg.dp.gov.ua/rishennya-gromadi/prozatverdzhennia-kompleksnoi-prohramy-rozvytku-okhorony-zdorovia-pokrovskoi-selyshchnoi-terytorialnoi-hromady-na-2024-2026-roky-2</a>
10	Програма благоустрою населених пунктів Покровської селищної територіальної громади на 2023-2025 роки	№ Р-3250-39/VIII від 16.12.2022 року	2023-2025 рік и	Відділ з питань комунальної власності, житлово-комунального господарства, благоустрою та інфраструктури виконавчого комітету селищної ради	55061,715	<a href="https://pokr.otg.dp.gov.ua/rishennya-gromadi/prozatverdzhennia-prohramy-blahoustroiu-naselenykh-punktiv-pokrovskoi-selyshchnoi-terytorialnoi-hromady-na-2023-2025-roky">https://pokr.otg.dp.gov.ua/rishennya-gromadi/prozatverdzhennia-prohramy-blahoustroiu-naselenykh-punktiv-pokrovskoi-selyshchnoi-terytorialnoi-hromady-na-2023-2025-roky</a>
11	Програма «Питна вода населених пунктів Покровської об'єднаної територіальної громади на 2023-2025 роки	№ Р-3251-39/VIII від 16.12.2022 року	2023-2025 рік и		16018,092	<a href="https://pokr.otg.dp.gov.ua/rishennya-gromadi/prozatverdzhennia-prohramy-pytna-voda-naselenykh-punktiv-pokrovskoi-selyshchnoi-">https://pokr.otg.dp.gov.ua/rishennya-gromadi/prozatverdzhennia-prohramy-pytna-voda-naselenykh-punktiv-pokrovskoi-selyshchnoi-</a>

					<a href="https://pokr.otg.dp.gov.ua/rishennya-gromadi/pro-zatverdzhennia-prohramy-povodzhennia-z-tverdymy-pobutovymy-vidkhodamy-na-terytorii-pokrovskoi-selyshchnoi-terytorialnoi-hromady-na-2023-2025-roky-2">terytorialnoi-hromady-na-2023-2025-roky-2</a>
12	Програма поводження з твердими побутовими відходами на території Покровської селищної ради 2023-2025 роки	№ Р-3252-39/VIII від 16.12.2022 року	2023-2025 роки	20541,351	<a href="https://pokr.otg.dp.gov.ua/rishennya-gromadi/pro-zatverdzhennia-prohramy-povodzhennia-z-tverdymy-pobutovymy-vidkhodamy-na-terytorii-pokrovskoi-selyshchnoi-terytorialnoi-hromady-na-2023-2025-roky-2">https://pokr.otg.dp.gov.ua/rishennya-gromadi/pro-zatverdzhennia-prohramy-povodzhennia-z-tverdymy-pobutovymy-vidkhodamy-na-terytorii-pokrovskoi-selyshchnoi-terytorialnoi-hromady-na-2023-2025-roky-2</a>
13	Програма енергозбереження та енергоефективності Покровської селищної територіальної громади 2023-2025 роки	№ Р-3253-39/VIII від 16.12.2022 року	2023-2025 роки	615,500	<a href="https://pokr.otg.dp.gov.ua/rishennya-gromadi/pro-zatverdzhennia-prohramy-enerhozberezhennia-ta-enerhoefektyvnosti-pokrovskoi-selyshchnoi-terytorialnoi-hromady-na-2023-2025-roky-2">https://pokr.otg.dp.gov.ua/rishennya-gromadi/pro-zatverdzhennia-prohramy-enerhozberezhennia-ta-enerhoefektyvnosti-pokrovskoi-selyshchnoi-terytorialnoi-hromady-na-2023-2025-roky-2</a>
14	Програма забезпечення житлом внутрішньо переміщених осіб на території Покровської селищної територіальної громади на 2023-2025 роки	№ Р-3501-48/VIII від 24.07.2023 року	2023-2025 роки	96500,000	<a href="https://pokr.otg.dp.gov.ua/rishennya-gromadi/pro-zatverdzhennia-prohramy-zabezpechennia-zhytlom-vnutrishno-peremishchenykh-osib-na-terytorii-pokrovskoi-selyshchnoi-terytorialnoi-">https://pokr.otg.dp.gov.ua/rishennya-gromadi/pro-zatverdzhennia-prohramy-zabezpechennia-zhytlom-vnutrishno-peremishchenykh-osib-na-terytorii-pokrovskoi-selyshchnoi-terytorialnoi-</a>

						<a href="https://pokr.otg.dp.gov.ua/rishennya-gromadi/pro-zatverdzhennia-prohramy-rozvytku-zemelnykh-vidnosyn-i-okhorony-zemel-pokrovskoi-terytorialnoi-hromady-na-2023-2025-roky-2">hromady-na-2023-2025-roky-2</a>
15	Програма розвитку земельних відносин і охорони земель Покровської територіальної громади на 2024-2029 роки	№ Р – 3736-53/VIII від 21.12.2023	2024-2029 роки	Відділ земельних відносин та охорони навколишнього природного середовища виконавчого комітету селищної ради	8985,000	<a href="https://pokr.otg.dp.gov.ua/rishennya-gromadi/pro-zatverdzhennia-prohramy-rozvytku-zemelnykh-vidnosyn-i-okhorony-zemel-pokrovskoi-terytorialnoi-hromady-na-2024-2029-roky">https://pokr.otg.dp.gov.ua/rishennya-gromadi/pro-zatverdzhennia-prohramy-rozvytku-zemelnykh-vidnosyn-i-okhorony-zemel-pokrovskoi-terytorialnoi-hromady-na-2024-2029-roky</a>
16	Комплексна Програма розвитку культури в Покровській територіальній громаді на 2024-2027 роки	№ Р-3735-53/VIII від 21.12.2023	2024-2027 роки	Відділ культури, туризму, національностей і релігій виконавчого комітету селищної ради	9303,200	<a href="https://pokr.otg.dp.gov.ua/rishennya-gromadi/pro-zatverdzhennia-kompleksnoi-prohramy-rozvytku-kultury-v-pokrovskii-terytorialnii-hromadi-na-2024-2027-roky-2">https://pokr.otg.dp.gov.ua/rishennya-gromadi/pro-zatverdzhennia-kompleksnoi-prohramy-rozvytku-kultury-v-pokrovskii-terytorialnii-hromadi-na-2024-2027-roky-2</a>
17	Програма охорони та збереження культурної спадщини на території Покровської селищної територіальної громади на 2023-2027 роки	№ Р-3611-51/VIII від 27.10.2023 року	2023-2027 роки	Відділ культури, туризму, національностей і релігій виконавчого комітету селищної ради	1906,000	<a href="https://pokr.otg.dp.gov.ua/rishennya-gromadi/pro-zatverdzhennia-prohramy-okhorony-ta-zberezhennia-kulturnoi-spadshchyny-na-terytorii-pokrovskoi-selyshchnoi-terytorialnoi-hromady-na-2023-2027-roky-2">https://pokr.otg.dp.gov.ua/rishennya-gromadi/pro-zatverdzhennia-prohramy-okhorony-ta-zberezhennia-kulturnoi-spadshchyny-na-terytorii-pokrovskoi-selyshchnoi-terytorialnoi-hromady-na-2023-2027-roky-2</a>
18	Програма інформатизації Покровської	№ Р-3257-39/VIII	2023-2024 роки	Сектор з питань інформатизації виконавчого	2956,000	<a href="https://pokr.otg.dp.gov.ua/rishennya-gromadi/pro-">https://pokr.otg.dp.gov.ua/rishennya-gromadi/pro-</a>

	територіальної громади на 2023-2025 роки	від 16.12.2022 року	5 років	комітету селищної ради		<a href="https://pokr.otg.dp.gov.ua/rishennya-gromadi/pro-zatverdzhennia-informatyzatsii-pokrovskoi-terytorialnoi-hromady-na-2023-2025-roky">vnesennia-zmin-u-dodatky-1-2-5-doprohramy-informatyzatsii-pokrovskoi-terytorialnoi-hromady-na-2023-2025-roky</a>
19	Програма сприяння здійсненню заходів правового режиму воєнного стану на території Покровської селищної ради на 2024 рік	№ Р-3611-51/VIII від 27.10.2023 року	2024 рік	Відділ з питань надзвичайних ситуацій, цивільного захисту населення і територій, мобілізаційної роботи виконавчого комітету селищної ради	15020,000	<a href="https://pokr.otg.dp.gov.ua/rishennya-gromadi/pro-zatverdzhennia-prohramy-spyriannia-zdiisnenniu-zakhodiv-pravovoho-rezhymu-voiennoho-stanu-na-terytorii-pokrovskoi-selyshchnoi-rady-na-2024-rik-2">https://pokr.otg.dp.gov.ua/rishennya-gromadi/pro-zatverdzhennia-prohramy-spyriannia-zdiisnenniu-zakhodiv-pravovoho-rezhymu-voiennoho-stanu-na-terytorii-pokrovskoi-selyshchnoi-rady-na-2024-rik-2</a>
20	Комплексна програма розвитку освіти на території Покровської селищної ради на період 2022-2026 роки	№Р-2634-30/VIII від 23.12.2021 року	2022-2026 роки	Відділ освіти, молоді та спорту виконавчого комітету селищної ради	106442,500	<a href="https://pokr.otg.dp.gov.ua/rishennya-gromadi/pro-zatverdzhennya-kompleksnoyi-programi-rozvitku-osviti-na-teritoriyi-pokrovskoyi-selishchnoyi-radi-na-period-2022-2026-roki-2">https://pokr.otg.dp.gov.ua/rishennya-gromadi/pro-zatverdzhennya-kompleksnoyi-programi-rozvitku-osviti-na-teritoriyi-pokrovskoyi-selishchnoyi-radi-na-period-2022-2026-roki-2</a>
21	Програма підтримки та розвитку фізичної культури і спорту на території Покровської селищної ради на період 2022-2026 роки	№ Р-2633-30/VIII від 23.12.2021 року	2022-2026 роки	Відділ освіти, молоді та спорту виконавчого комітету селищної ради	74949,600	<a href="https://pokr.otg.dp.gov.ua/rishennya-gromadi/pro-zatverdzhennya-programi-rozvitku-ta-pidtrimki-fizichnoyi-kulturi-i-sportu-na-teritoriyi-pokrovskoyi-selishchnoyi-radi">https://pokr.otg.dp.gov.ua/rishennya-gromadi/pro-zatverdzhennya-programi-rozvitku-ta-pidtrimki-fizichnoyi-kulturi-i-sportu-na-teritoriyi-pokrovskoyi-selishchnoyi-radi</a>



						<a href="#">na-period-2022-2026-roki-2</a>
22	Програма забезпечення рівних прав і можливостей жінок та чоловіків на території Покровської селищної ради на період 2022-2026 роки	№ Р-2630-30/VIII від 23.12.2021 року	2022-2026 роки	Відділ освіти, молоді та спорту виконавчого комітету селищної ради	62,400	<a href="https://pokr.otg.dp.gov.ua/rishennya-gromadi/pro-zatverdzhennya-programi-zabezpechennya-rivnih-prav-i-mozhливостей-zhinok-ta-cholovikiv-na-teritoriyi-pokrovskoyi-selishchnoyi-radi-na-period-2022-2026-roki-2">https://pokr.otg.dp.gov.ua/rishennya-gromadi/pro-zatverdzhennya-programi-zabezpechennya-rivnih-prav-i-mozhливостей-zhinok-ta-cholovikiv-na-teritoriyi-pokrovskoyi-selishchnoyi-radi-na-period-2022-2026-roki-2</a>
23	Цільова соціальна програма «Молодь покровської громади» на 2022-2026 роки	№ Р-2632-30/VIII від 21.12.2021 року	2022-2026 роки	Відділ освіти, молоді та спорту виконавчого комітету селищної ради	805,910	<a href="https://pokr.otg.dp.gov.ua/rishennya-gromadi/pro-zatverdzhennya-cilovoyi-socialnoyi-programi-molod-pokrovskoyi-gromadi-na-2022-2026-roki">https://pokr.otg.dp.gov.ua/rishennya-gromadi/pro-zatverdzhennya-cilovoyi-socialnoyi-programi-molod-pokrovskoyi-gromadi-na-2022-2026-roki</a>
24	Програма захисту прав дітей та розвитку сімейних форм виховання у Покровській селищній раді Синельниківського району Дніпропетровської області на 2023-2027 роки	№ Р-3427-46/VIII від 09.06.2023 року	2023-2027 роки	Служба у справах дітей виконавчого комітету селищної ради	139,000	<a href="https://pokr.otg.dp.gov.ua/rishennya-gromadi/pro-skhvalennia-proiektu-prohramy-zakhystu-prav-ditei-ta-rozvytku-simeinykh-form-vykhovannia-u-pokrovskii-selyshchnii-radi-synelnikovskoho-raionu-dnipropetrovskoi-oblasti-na-2023-2027-roky">https://pokr.otg.dp.gov.ua/rishennya-gromadi/pro-skhvalennia-proiektu-prohramy-zakhystu-prav-ditei-ta-rozvytku-simeinykh-form-vykhovannia-u-pokrovskii-selyshchnii-radi-synelnikovskoho-raionu-dnipropetrovskoi-oblasti-na-2023-2027-roky</a>

25	Програма запобігання та протидії домашньому насильству та насильству за ознакою статті в Покровській територіальній громаді 2021-2025 роки	№ Р-2631-30/ VIII від 23.12.20 21 року	2021-2025 рік и	КЗ “Покровський центр соціальних служб” Покровської селищної ради	344,769	<a href="https://pokr.otg.dp.gov.ua/rishennya-gromadi/pro-zatverdzhennya-programi-zapobigannya-ta-protidiyi-domashnomu-nasilstvu-ta-nasilstvu-za-oznakoyu-stati-v-pokrovskij-selishchnij-teritorialnij-gromadi-na-2021-2025-roki-2">https://pokr.otg.dp.gov.ua/rishennya-gromadi/pro-zatverdzhennya-programi-zapobigannya-ta-protidiyi-domashnomu-nasilstvu-ta-nasilstvu-za-oznakoyu-stati-v-pokrovskij-selishchnij-teritorialnij-gromadi-na-2021-2025-roki-2</a>

**КОПІЯ**

**УКРАЇНА**  
**МІСЦЕВЕ САМОВРЯДУВАННЯ**  
**ПОКРОВСЬКА СЕЛИЩНА РАДА**  
**СИНЕЛЬНИКІВСЬКОГО РАЙОНУ ДНІПРОПЕТРОВСЬКОЇ ОБЛАСТІ**  
**ВИКОНАВЧИЙ КОМІТЕТ**

53600 Дніпропетровська область, смт Покровське, вул. Центральна, 20  
тел. (05638) 2-12-42

**Р І Ш Е Н Н Я**

Про розроблення програми комплексного відновлення території Покровської селищної територіальної громади (її частини)

Керуючись Законом України «Про місцеве самоврядування в Україні», відповідно до ст. 15-2 Закону України «Про регулювання містобудівної діяльності», Порядку розроблення, проведення громадського обговорення, погодження програм комплексного відновлення області, території територіальної громади (її частини) та внесення змін до них, затвердженого постановою Кабінету Міністрів України від 14 жовтня 2022 р. № 1159, з метою забезпечення розроблення програми комплексного відновлення території Покровської селищної територіальної громади (її частини), виконавчий комітет селищної ради вирішив:

1. Утворити робочу групу з розробки програми комплексного відновлення території Покровської селищної територіальної громади (її частини) та затвердити її склад згідно із додатком 1.

2. Встановити, що пропозиції від громадськості приймаються впродовж 30 календарних днів з дня оприлюднення цього рішення, але не пізніше 20 липня 2023 року та подаються у письмовій формі до виконавчого комітету Покровської селищної ради.

3. Доручити відділу організаційно-кадрового забезпечення виконкому селищної ради оприлюднити це рішення на офіційному сайті Покровської селищної територіальної громади: <https://pokr.otg.dp.gov.ua>.

4. Координацію роботи щодо виконання цього рішення покласти на відділ економіки та інвестицій виконавчого комітету Покровської селищної ради, контроль – на секретаря селищної ради Єрмак ТМ.

Селищний голова

Світлана СПАЖЕВА



**ЗГІДНО З**  
**ОРИГІНАЛОМ**

Покровська селищна рада  
ВК Покровської селищної ради  
№ 132/0/9-23 від 16.06.2023



Додаток 1  
до рішення виконкому  
селищної ради  
від 16.06.2023 року  
№ 132/0/9-23

**КОПІЯ**

### СКЛАД РОБОЧОЇ ГРУПИ

з розробки програми комплексного відновлення території Покровської селищної територіальної громади (її частини)

**ЄРМАК**

Тетяна Миколаївна

секретар селищної ради, голова робочої групи;

**ЧЕРНЕНКО**

Аліса Анатоліївна

начальник відділу з питань економічного розвитку та інвестицій виконкому Покровської селищної ради, секретар робочої групи;

**БАРВІНКО**

Юрій Олексійович

начальник відділу з питань надзвичайних ситуацій, цивільного захисту населення і територій, мобілізаційної роботи виконкому Покровської селищної ради;

**КОРОБКА**

Олена Станіславівна

начальник відділу бухгалтерського обліку та звітності, головний бухгалтер виконкому Покровської селищної ради;

**КУХАР**

Ірина Іванівна

начальник відділу соціального захисту населення виконкому Покровської селищної ради;

**МОКІЄНКО**

Маргарита Миколаївна

начальник відділу освіти, молоді та спорту виконкому Покровської селищної ради;

**МУЛЯР**

Людмила Миколаївна

головний спеціаліст відділу земельних відносин і охорони навколишнього природного середовища виконкому Покровської селищної ради;

**ПЕТРИК**

Ірина Олександрівна

начальник фінансового відділу виконкому Покровської селищної ради;

**ЗГІДНО З  
ОРИГІНАЛОМ**

ПРИЛЕПА  
Олексій Сергійович

начальник відділу з питань комунальної  
власності, житлово-комунального  
господарства, благоустрою та інфраструктури  
виконкому Покровської селищної ради;

Секретар Покровської селищної ради



Т.М. Єрмак

ЗГІДНО З  
ОРИГІНАЛОМ



КОПІЯ

УКРАЇНА  
МІСЦЕВЕ САМОВРЯДУВАННЯ  
ПОКРОВСЬКА СЕЛИЩНА РАДА  
СИНЕЛЬНИКІВСЬКОГО РАЙОНУ ДНІПРОПЕТРОВСЬКОЇ ОБЛАСТІ  
ВИКОНАВЧИЙ КОМІТЕТ

53600 Дніпропетровська область, смт Покровське, вул. Центральна, 20  
тел. (05638) 2-12-42

Р І Ш Е Н Н Я

Про затвердження Положення про порядок діяльності робочої групи з розроблення Програми комплексного відновлення території Покровської селищної територіальної громади (її частини) на 2023-2025 роки

Керуючись ст.ст. 40, 51-52 Закону України «Про місцеве самоврядування в Україні», ст. 15-2 Закону України «Про регулювання містобудівної діяльності», постановою Кабінету Міністрів України від 14.10.2022 № 1159 «Про затвердження Порядку розроблення, проведення громадського обговорення, погодження програм комплексного відновлення області, території територіальної громади (її частини) та внесення змін до них», з метою забезпечення розроблення програми комплексного відновлення території Покровської селищної територіальної громади (її частини), виконавчий комітет селищної ради вирішив:

1. Затвердити Положення про порядок діяльності робочої групи з розроблення Програми комплексного відновлення території Покровської селищної територіальної громади (її частини) на 2023-2025 роки згідно з додатком.

2. Координацію роботи щодо виконання цього рішення покласти на відділ економіки та інвестицій виконавчого комітету Покровської селищної ради, контроль – на секретаря селищної ради Єрмак Т.М.

Селищний голова




Світлана СПАЖЕВА

ЗГІДНО З  
ОРИГІНАЛОМ

Покровська селищна рада  
ВК Покровської селищної ради

№ 215/0/9-23 від 15.08.2023



**КОПІЯ**

Додаток  
до рішення виконкому  
селищної ради  
від 15.08.2023 року №216/0/9-23

**ПОЛОЖЕННЯ**  
**про порядок діяльності робочої групи з розроблення Програми**  
**комплексного відновлення території Покровської селищної**  
**територіальної громади (її частини)**  
**на 2023-2025 роки**

**I. Загальні положення**

1. Робоча група з розроблення Програми комплексного відновлення території Покровської селищної територіальної громади (її частини) на 2023-2025 роки (далі – Робоча група) є тимчасовим консультативно-дорадчим органом при виконавчому комітеті Покровської селищної ради, утвореним з метою забезпечення представлення заінтересованих осіб та громадськості під час розроблення Програми комплексного відновлення території Покровської селищної територіальної громади (її частини)(далі – Програма).

2. У своїй діяльності Робоча група керується законами України "Про місцеві державні адміністрації", "Про регулювання містобудівної діяльності", постановою Кабінету Міністрів України від 14 жовтня 2022 року № 1159 "Про затвердження Порядку розроблення, проведення громадського обговорення, погодження програм комплексного відновлення області, території територіальної громади (її частини) та внесення змін до них" та цим Положенням.

**II. Основні завдання Робочої групи**

1. Основним завданням Робочої групи є розгляд пропозицій громадськості до Програми комплексного відновлення Покровської територіальної громади (її частини) на 2023 - 2025 роки (далі – Програми).

2. Робоча група в процесі діяльності вивчає пропозиції громадськості та приймає рішення про їх врахування, часткове врахування або обґрунтоване відхилення; узгоджує на своїх засіданнях спірні питання з громадськістю; надає свої висновки та рекомендації щодо окремих розділів та Програми в цілому.

**III. Організація роботи Робочої групи**

1. Основною формою роботи Робочої групи є засідання, яке може проводитись у режимі відеоконференції. Необхідність проведення засідання і перелік питань до розгляду на ньому визначає голова (у разі його відсутності – співголова або заступник голови).

2. Засідання Робочої групи вважається правочинним, якщо на ньому присутні не менш як дві третини її загального складу.

**ЗГІДНО З**  
**ОРИГІНАЛ**

4. Рішення Робочої групи приймаються більшістю голосів її членів, які беруть участь у засіданні та мають право голосу. У разі рівного розподілу голосів остаточне рішення приймає головуючий на засіданні.

5. Результати засідання фіксуються у протоколі засідання, який підписує головуючий засідання та секретар Робочої групи.

6. Рішення Робочої групи носять консультативний характер.

Начальник відділу з питань комунальної власності, житлово-комунального господарства, благоустрою та інфраструктури виконавчого комітету селищної ради

Олексій ПРИЛЕПА

Секретар Покровської селищної ради



Тетяна ЄРМАК

ЗГІДНО З  
ОРИГІНАЛОМ





КОПІЯ

УКРАЇНА  
МІСЦЕВЕ САМОВРЯДУВАННЯ  
ПОКРОВСЬКА СЕЛИЩНА РАДА  
СИНЕЛЬНИКІВСЬКОГО РАЙОНУ ДНІПРОПЕТРОВСЬКОЇ ОБЛАСТІ  
ВИКОНАВЧИЙ КОМІТЕТ

53600 Дніпропетровська область, смт.Покровське, вул. Центральна, 20  
тел. (05638) 2-12-42

Р І Ш Е Н Н Я

Про внесення змін до додатку 1 до рішення виконавчого комітету Покровської селищної ради від 16.06.2023 року №132/0/9-23 «Про розроблення програми комплексного відновлення території Покровської селищної територіальної громади (її частини)»

Керуючись Законом України «Про місцеве самоврядування в Україні», відповідно до ст. 15-2 Закону України «Про регулювання містобудівної діяльності», Порядку розроблення, проведення громадського обговорення, погодження програм комплексного відновлення області, території територіальної громади (її частини) та внесення змін до них, затвердженого постановою Кабінету Міністрів України від 14 жовтня 2022 р. № 1159, з метою забезпечення розроблення програми комплексного відновлення території Покровської селищної територіальної громади (її частини), виконавчий комітет селищної ради вирішив:

1. Внести зміни до додатку 1 до рішення виконавчого комітету Покровської селищної ради від 16.06.2023 року №132/0/9-23 «Про розроблення програми комплексного відновлення території Покровської селищної територіальної громади (її частини)», виклавши його в редакції, що додається.

2. Координацію роботи щодо виконання цього рішення покласти на відділ економіки та інвестицій виконавчого комітету Покровської селищної ради, контроль – на секретаря селищної ради Єрмак Т.М.


Селищний голова



Світлана СПАЖЕВА

ЗГІДНО З  
ОРИГІНАЛОМ

Покровська селищна рада  
ВК Покровської селищної ради  
№ 216/0/9-23 від 15.08.2023



Додаток 1  
до рішення виконкому селищної ради  
від 16.06.2023 року № 132/0/9-23  
(в редакції рішення виконкому  
селищної ради від 15.08.2023 року  
№ 215/0/9-23)

### СКЛАД РОБОЧОЇ ГРУПИ

з розробки програми комплексного відновлення території Покровської селищної територіальної громади (її частини)

**ЄРМАК**

Тетяна Миколаївна

секретар селищної ради, голова робочої групи;

**ШВИДЬ**

Інна Володимирівна

заступник селищного голови з питань діяльності виконавчих органів ради виконкому Покровської селищної ради, співголова робочої групи;

**ПРИЛЕПА**

Олексій Сергійович

начальник відділу з питань комунальної власності, житлово-комунального господарства, благоустрою та інфраструктури виконкому Покровської селищної ради, заступник голови робочої групи;

**ЧЕРНЕНКО**

Аліса Анатоліївна

начальник відділу з питань економічного розвитку та інвестицій виконкому Покровської селищної ради, секретар робочої групи;

**БАРВІНКО**

Юрій Олексійович

начальник відділу з питань надзвичайних ситуацій, цивільного захисту населення і території, мобілізаційної роботи виконкому Покровської селищної ради;

**КОРОБКА**

Олена Станіславівна

начальник відділу бухгалтерського обліку та звітності, головний бухгалтер виконкому Покровської селищної ради;

**КУХАР**

Ірина Іванівна

начальник відділу соціального захисту населення виконкому Покровської селищної ради;

**МОКІЄНКО**

Маргарита Миколаївна

начальник відділу освіти, молоді та спорту виконкому Покровської селищної ради;

МУЛЯР

Людмила Миколаївна

головний спеціаліст відділу земельних відносин і охорони навколишнього природного середовища виконкому Покровської селищної ради;

ПЕТРИК

Ірина Олександрівна

начальник фінансового відділу виконкому Покровської селищної ради;

ГУБІЧ

Вікторія Ігорівна

головний спеціаліст відділу з питань комунальної власності, житлово-комунального господарства, благоустрою та інфраструктури виконкому Покровської селищної ради

ЩЕРБАКОВ

Руслан Анатолійович

президент ГО Фонду «Регіонального центру економічних досліджень та підтримки бізнесу»

ДУБНЯНСЬКИЙ

Олександр Володимирович

завідувач сектору з питань інформатизації виконкому Покровської селищної ради

ГРИГОРЕНКО

Вікторія Іванівна

начальник відділу організаційно-кадрового забезпечення виконкому Покровської селищної ради

РАЗГУЛОВА

Наталя Олександрівна

начальник відділу культури, туризму, національностей і релігій виконкому Покровської селищної ради

Секретар Покровської селищної ради



Тетяна ЄРМАК

ЗГІДНО З  
ОРИГІНАЛОМ

### **Звіт про узгодження державних і суміжних інтересів**

Відповідно до Порядку розроблення, проведення громадського обговорення, погодження програм комплексного відновлення області, території територіальної громади (її частини) та внесення змін до них, затвердженого постановою Кабінету Міністрів України від 14.10.2022 року № 1159, під час підготовки Програми комплексного відновлення території Покровської селищної територіальної громади враховано державні інтереси та інтереси суміжних громад відповідно до вимог управління містобудування та архітектури Дніпропетровської обласної державної адміністрації, Головного управління Держпродспоживслужби у Дніпропетровській області, управління культури, національностей і релігій облдержадміністрації, Головного управління Держгеокадастру у Дніпропетровській області, департаменту екології та природних ресурсів облдержадміністрації, управління цивільного захисту облдержадміністрації.

Пропозицій від суміжних громад щодо врахування їхніх інтересів в процесі розробки ПКВ не було.



УКРАЇНА  
МІСЦЕВЕ САМОВРЯДУВАННЯ  
ПОКРОВСЬКА СЕЛИЩНА РАДА  
СИНЕЛЬНИКІВСЬКОГО РАЙОНУ ДНІПРОПЕТРОВСЬКОЇ ОБЛАСТІ  
ВИКОНАВЧИЙ КОМІТЕТ

53600 Дніпропетровська область, смт Покровське, вул. Центральна, 20  
Тел/факс: (05638) 2-12-42, E-mail: info@pokr.otg.dp.gov.ua  
Web: http://pokr.otg.dp.gov.ua

Васильківському селищному голові  
СЕРГІЮ ПАВЛІЧЕНКО

Шановний пане Сергію!

Про надання інформації

Виконавчий комітет Покровської селищної ради висловлює свою повагу та з метою забезпечення розроблення програми комплексного відновлення території Покровської селищної територіальної громади, з урахуванням положень Конституції України та законодавства України, зокрема, Закону України «Про засади регіональної політики», ст. 15–2 Закону України «Про регулювання містобудівної документації», Державною стратегією регіонального розвитку на 2021–2027 роки та Плану заходів на 2021–2023 роки з реалізації Державної стратегії регіонального розвитку на 2021–2027 роки та Порядку розроблення, проведення громадського обговорення, погодження програм комплексного відновлення області, території територіальної громади (її частини) та внесення змін до них, відповідно до Закону України «Про місцеве самоврядування в Україні» просить надати вихідні дані для розроблення такої програми.

Просимо надати пропозиції, зауваження для включення у Програму відновлення Покровської селищної територіальної громади Синельниківського району Дніпропетровської області з урахуванням інтересів Васильківської громади.

З повагою,  
виконуюча повноваження  
селищного голови

Тетяна ЄРМАК

Виконавець: Барвіненко  
0663691206

Покровська селищна рада

Вих. № 1812/0/2-23 від 21.09.2023

с/п





УКРАЇНА  
МІСЦЕВЕ САМОВРЯДУВАННЯ  
ВИКОНАВЧИЙ КОМІТЕТ ВАСИЛЬКІВСЬКОЇ СЕЛИЩНОЇ РАДИ  
СИНЕЛЬНИКІВСЬКОГО РАЙОНУ ДНІПРОПЕТРОВСЬКОЇ ОБЛАСТІ  
52600, сел. Васильківка, вул. Першотравнева, 140, тел. 8 (05639) 9-53-62  
тел/факс 8 (05639) 9-23-25 e-mail: info@vasilkivska.otg.dp.gov.ua  
ЄДРПОУ 41050126

№ 1630 від 26.09.23 р

Виконуючій повноваження  
селищного голови  
Тетяні ЄРМАК

Виконавчий комітет Васильківської селищної ради Синельниківського району Дніпропетровської області надає відповідь на Ваш лист № 1812/0/2-23 від 21.09.2023 року та повідомляє, що пропозиції та зауваження для включення у Програму відновлення Покровської селищної територіальної громади Синельниківського району Дніпропетровської області відсутні.

Голова виконавчого комітету



Сергій ПАВЛІЧЕНКО



УКРАЇНА  
МІСЦЕВЕ САМОВРЯДУВАННЯ  
ПОКРОВСЬКА СЕЛИЩНА РАДА  
СИНЕЛЬНИКІВСЬКОГО РАЙОНУ ДНІПРОПЕТРОВСЬКОЇ ОБЛАСТІ  
ВИКОНАВЧИЙ КОМІТЕТ

53600 Дніпропетровська область, смт Покровське, вул. Центральна, 20  
Тел/факс: (05638) 2-12-42, E-mail: info@pokr.otg.dp.gov.ua  
Web: http://pokr.otg.dp.gov.ua

Маломихайлівському сільському голові  
АНАТОЛІЮ ЗАЙЦЕВУ

Шановний пане Анатолію!

Про надання інформації

Виконавчий комітет Покровської селищної ради висловлює свою повагу та з метою забезпечення розроблення програми комплексного відновлення території Покровської селищної територіальної громади, з урахуванням положень Конституції України та законодавства України, зокрема, Закону України «Про засади регіональної політики», ст. 15–2 Закону України «Про регулювання містобудівної документації», Державною стратегією регіонального розвитку на 2021–2027 роки та Плану заходів на 2021–2023 роки з реалізації Державної стратегії регіонального розвитку на 2021–2027 роки та Порядку розроблення, проведення громадського обговорення, погодження програм комплексного відновлення області, території територіальної громади (її частини) та внесення змін до них, відповідно до Закону України «Про місцеве самоврядування в Україні» просить надати вихідні дані для розроблення такої програми.

Просимо надати пропозиції, зауваження для включення у Програму відновлення Покровської селищної територіальної громади Синельниківського району Дніпропетровської області з урахуванням інтересів Маломихайлівської громади.

З повагою,  
виконуюча повноваження  
селищного голови

Виконавець: Барвіненко  
0663691206

Тетяна ЄРМАК

Покровська селищна рада

Вих. № 1810/0/2-23 від 21.09.2023

с/п





УКРАЇНА  
МІСЦЕВЕ САМОВРЯДУВАННЯ  
ВИКОНАВЧИЙ КОМІТЕТ МАЛОМИХАЙЛІВСЬКОЇ СІЛЬСЬКОЇ РАДИ  
СИНЕЛЬНИКІВСЬКОГО РАЙОНУ ДНІПРОПЕТРОВСЬКОЇ ОБЛАСТІ

53612 с. Маломихайлівка Синельниківського району Дніпропетровської області  
вул.Центральна,30 Код ЄДРПОУ 41053310  
E-mail: [m-msr@ukr.net](mailto:m-msr@ukr.net)

№ 11/81 від 25.09.2023 року

Виконуючій обов'язки  
селищного голови  
Покровської селищної ради  
Тетяні ЄРМАК

Шановна пані Тетяно!

Про надання інформації

Виконавчий комітет Маломихайлівської сільської ради надає інформацію на лист №1810/0/2-23 від 21.09.2023 року. «Щодо розроблення програми комплексного відновлення території Покровської селищної територіальної громади, з урахуванням положень Конституції України та законодавства України, зокрема Закону України «Про засади регіональної політики», ст.15-2 Закону України «Про регулювання містобудівної документації», Державною стратегією регіонального розвитку на 2021-2027 роки та Плану заходів на 2021-2023 роки з реалізації Державної стратегії регіонального розвитку на 2021-2027 роки та Порядку розроблення, проведення громадського обговорення, погодження програм комплексного відновлення області, території територіальної громади (її частини) та внесення змін до них, відповідно до Закону України «Про місцеве самоврядування в Україні»

Маломихайлівська сільська територіальна громада дає згоду для включення у Програму відновлення Покровської громади, з урахуванням інтересів Маломихайлівської сільської територіальної громади, на цей час пропозиції відсутні.

Сільський голова



Анатолій ЗАЙЦЕВ





УКРАЇНА  
МІСЦЕВЕ САМОВРЯДУВАННЯ  
ПОКРОВСЬКА СЕЛИЩНА РАДА  
СИНЕЛЬНИКІВСЬКОГО РАЙОНУ ДНІПРОПЕТРОВСЬКОЇ ОБЛАСТІ  
ВИКОНАВЧИЙ КОМІТЕТ

53600 Дніпропетровська область, смт Покровське, вул. Центральна, 20  
Тел/факс: (05638) 2-12-42, E-mail: info@pokr.otg.dp.gov.ua  
Web: http://pokr.otg.dp.gov.ua

Новомиколаївському селищному голові  
СЕРГІЮ ШАМАЙДІ

Шановний пане Сергію!

Про надання інформації

Виконавчий комітет Покровської селищної ради висловлює свою повагу та з метою забезпечення розроблення програми комплексного відновлення території Покровської селищної територіальної громади, з урахуванням положень Конституції України та законодавства України, зокрема, Закону України «Про засади регіональної політики», ст. 15–2 Закону України «Про регулювання містобудівної документації», Державною стратегією регіонального розвитку на 2021–2027 роки та Плану заходів на 2021–2023 роки з реалізації Державної стратегії регіонального розвитку на 2021–2027 роки та Порядку розроблення, проведення громадського обговорення, погодження програм комплексного відновлення області, території територіальної громади (її частини) та внесення змін до них, відповідно до Закону України «Про місцеве самоврядування в Україні» просить надати вихідні дані для розроблення такої програми.

Просимо надати пропозиції, зауваження для включення у Програму відновлення Покровської селищної територіальної громади Синельниківського району Дніпропетровської області з урахуванням інтересів Новомиколаївської селищної громади Запорізького району Запорізької області як суміжної з Покровською.

З повагою,  
виконуюча повноваження  
селищного голови

Тетяна ЄРМАК

Виконавець: Барвіненко  
0663691206

Покровська селищна рада

Вих. № 1809/0/2-23 від 21.09.2023

сп





УКРАЇНА

**Новомиколаївська селищна рада  
Запорізького району Запорізької області**

вул. Українська, буд.34, смт. Новомиколаївка, Запорізького району, Запорізької області, 70100,  
тел./факс: (06144) 9-12-65 E-mail: [nnikpossovet@ukr.net](mailto:nnikpossovet@ukr.net) Код ЄДРПОУ 20509622

25.09.2023 № д667 На № \_\_\_\_\_ від \_\_\_\_\_

Покровська селищна рада

Про надання інформації

На лист від 21.09.2023 року №1809/0/2-23 «Про надання інформації» Новомиколаївська селищна рада Запорізького району Запорізької області повідомляє, що пропозиції та зауваження для включення в Програму відновлення Покровської селищної територіальної громади в Новомиколаївській селищній раді відсутні.

Новомиколаївський селищний голова

Сергій ШАМАЙДА



УКРАЇНА  
МІСЦЕВЕ САМОВРЯДУВАННЯ  
ПОКРОВСЬКА СЕЛИЩНА РАДА  
СИНЕЛЬНИКІВСЬКОГО РАЙОНУ ДНІПРОПЕТРОВСЬКОЇ ОБЛАСТІ  
ВИКОНАВЧИЙ КОМІТЕТ

53600 Дніпропетровська область, смт Покровське, вул. Центральна, 20  
Тел/факс: (05638) 2-12-42, E-mail: info@pokr.otg.dp.gov.ua  
Web: http://pokr.otg.dp.gov.ua

Великомихайлівському сільському голові  
ЄВГЕНУ ФІСАКУ

Шановний пане Євгене!

Про надання інформації

Виконавчий комітет Покровської селищної ради висловлює свою повагу та з метою забезпечення розроблення програми комплексного відновлення території Покровської селищної територіальної громади, з урахуванням положень Конституції України та законодавства України, зокрема, Закону України «Про засади регіональної політики», ст. 15–2 Закону України «Про регулювання містобудівної документації», Державною стратегією регіонального розвитку на 2021–2027 роки та Плану заходів на 2021–2023 роки з реалізації Державної стратегії регіонального розвитку на 2021–2027 роки та Порядку розроблення, проведення громадського обговорення, погодження програм комплексного відновлення області, території територіальної громади (її частини) та внесення змін до них, відповідно до Закону України «Про місцеве самоврядування в Україні» просить надати вихідні дані для розроблення такої програми.

Просимо надати пропозиції, зауваження для включення у Програму відновлення Покровської селищної територіальної громади Синельниківського району Дніпропетровської області з урахуванням інтересів Великомихайлівської громади.

З повагою,  
виконуюча повноваження  
селищного голови

Тетяна ЄРМАК

Виконавець: Барвіненко  
0663691206

Покровська селищна рада

Вих. № 1811/0/2-23 від 21.09.2023





**ДНІПРОПЕТРОВСЬКА ОБЛАСНА ДЕРЖАВНА АДМІНІСТРАЦІЯ**  
**УПРАВЛІННЯ МІСТОБУДУВАННЯ ТА АРХІТЕКТУРИ**

пр. О. Поля, 2 м. Дніпро, 49004 тел. 742-82-03, 742-82-04, факс 742-84-95  
e-mail: [dniproarh@adm.dp.gov.ua](mailto:dniproarh@adm.dp.gov.ua), Код ЄДРПОУ 38531043

Голові  
Покровської селищної ради  
Світлані СПАЖЕВІЙ

Щодо надання  
державних вимог

Шановна Світлано Анатоліївно!

Розглянувши Ваш лист від 06.10.2023 № 1958/0/2-21 (вх. № 197/0/252-23 від 06.10.2023) щодо визначення державних інтересів та переліку об'єктів загальнодержавного та регіонального значення, розміщення яких має бути враховане при розробленні проекту Програми комплексного відновлення території Покровської селищної територіальної громади Синельниківського району (далі – Програма відновлення), повідомляємо наступне.

На підставі Закону України “Про Генеральну схему планування території України” та Схеми планування території Дніпропетровської області (далі – Схема), затвердженої рішенням Дніпропетровської обласної ради від 23.03.2012 № 255-12/VI (розміщена на сайті містобудівного кадастру Дніпропетровської області за посиланням [http://mbk.dp.gov.ua/?page\\_id=238](http://mbk.dp.gov.ua/?page_id=238) (на період воєнного стану доступ тимчасово обмежено) визначено перспективи розвитку районів та населених пунктів області до 2031 року, в тому числі і режимоутворюючі об'єкти державного та регіонального значення на територіях територіальних громад Дніпропетровської області.

Покровська селищна територіальна громада межує з трьома територіальними громадами Синельниківського району Дніпропетровської області: Васильківська селищна територіальна громада, Великомихайлівська та Маломихайлівська сільські територіальні громади та з громадами Запорізького та Пологівського районів Запорізької області.

Відповідно до Генеральної схеми планування території України у межах Дніпропетровської області формуються три зони за переважаючим функціональним типом використання території: зона урбанізації; зона переважно сільського господарства; зона природних ландшафтів державного та регіонального значення, що охороняються. Територія Покровської селищної територіальної громади відноситься до другої зони, а саме до зони переважно сільського господарства; на півночі ж громади території сіл Романки, Скотувате, Петриків, Отрішки, Водяне, Солоне, Кричкове, Орли, Кривобокове, Маяк та Діброва відносяться до зони початкової урбанізації.

На території Покровської селищної територіальної громади розташовані режимоутворюючі об'єкти державного значення, такі як:

Дніпропетровська обласна державна адміністрація  
Управління містобудування та архітектури

Вих. №849/0/253-23 від 13.11.2023



- траса національного значення Н-15 (Запоріжжя – Донецьк);
- магістральний газопровід;
- магістральні електромережі напругою 150 кВ;
- залізнична колія.

Потужність та захисні зони газопроводу та електромереж мають бути визначені при формуванні вихідних даних з власниками цих мереж.

Звертаємо Вашу увагу, що Схемою передбачено перспективу розвитку магістрального водогону та передбачаються заходи щодо виносу транзитного транспортного потоку автошляху Н -15. З прилеглої території суміжної області Схемою також передбачено перспективу розвитку магістральної електромережі напругою 150 кВ.

Дніпропетровською обласною військовою адміністрацією були отримані державні та регіональні інтереси від Запорізької обласної військової адміністрації, які мають бути враховані при розробці Програми комплексного відновлення Дніпропетровської області. У листі Запорізької обласної військової адміністрації зазначено перелік об'єктів культурної спадщини та закладів освіти, які межують з територією Дніпропетровської області (Перелік об'єктів – додається).

Розташування інших об'єктів загальнодержавного та регіонального значення на території Покровської селищної територіальної громади не передбачено.


Разом з тим, направляємо Вам копії листів відповідних служб облдержадміністрації та державних управлінь, вимоги яких необхідно врахувати при розробленні Програми відновлення.

- Додатки:
1. Копія листа Головного управління Держпродспоживслужби у Дніпропетровській області від 19.10.2023 № 4.2/13037 – на 5 арк. в 1 прим.,
  2. Копія листа управління культури, національностей і релігій облдержадміністрації від 23.10.2023 № 2195/0/161-23 – на 1 арк., в 1 прим.,
  3. Копія листа Головного управління Держгеокадастру у Дніпропетровській області від 23.10.2023 № 11-4-0.332-6243/2-23 – на 1 арк. в 1 прим.
  4. Копія листа департаменту екології та природних ресурсів облдержадміністрації від 13.11.2023 № 1-4536/0/261-23 – на 2 арк. в 1 прим;
  5. Копія листа управління цивільного захисту облдержадміністрації від 13.11.2023 № 1858/0/345-23 – на 2 арк. в 1 прим;
  6. Перелік об'єктів територіальних громад Запорізького та Поголівського районів Запорізької області – на 86 арк. в 1 прим.

З повагою

Начальник управління –  
головний архітектор області

Ірина Курбачька 742 82 04



Володимир ЛИМАР



ДЕРЖАВНА СЛУЖБА УКРАЇНИ  
З ПИТАНЬ БЕЗПЕЧНОСТІ ХАРЧОВИХ  
ПРОДУКТІВ ТА ЗАХИСТУ СПОЖИВАЧІВ  
Держпродспоживслужба

**ГОЛОВНЕ УПРАВЛІННЯ  
ДЕРЖПРОДСПОЖИВСЛУЖБИ  
В ДНІПРОПЕТРОВСЬКІЙ ОБЛАСТІ**

вул. Філософська, 39-А, м. Дніпро, 49006,  
тел. (068) 565-46-39,  
E-mail: [info@dp.dpss.gov.ua](mailto:info@dp.dpss.gov.ua),  
сайт: [www.dp.dpss.gov.ua](http://www.dp.dpss.gov.ua),  
код згідно ЄДРПОУ 40359593

STATE SERVICE  
OF UKRAINE ON FOOD SAFETY  
AND CONSUMERS PROTECTION  
SSUFSCP

**MAIN ADMINISTRATION  
OF SSUFSCP  
IN DNIPROPETROVSK REGION**

39 a, Filososfs'ka str., Dnipro, 49006,  
phone: (068) 565-46-39,  
E-mail: [info@dp.dpss.gov.ua](mailto:info@dp.dpss.gov.ua),  
WEB: [www.dp.dpss.gov.ua](http://www.dp.dpss.gov.ua),  
код згідно ЄДРПОУ 40359593

№ \_\_\_\_\_ від \_\_\_\_\_ 2023 р.

**В.о. начальника управління –  
головного архітектора області  
Управління містобудування та  
архітектури Дніпропетровської  
облдержадміністрації  
Юрію КУШПТУ**  
*пр. Олександра Поля, 2,  
м. Дніпро,  
Дніпропетровська обл.,  
49004.*

*Про надання вимог,  
щодо врахування  
державних інтересів*

На Ваш лист № 788/0/253-23 від 09.10.2023 (вх. № 17412 від 09.10.2023) Головне управління Держпродспоживслужби в Дніпропетровській області надає інформацію щодо визначення державних інтересів по території Покровської селищної територіальної громади, які необхідно врахувати при розробці Програми комплексного відновлення території:

1. Дотримання законодавчої бази при розроблені Програми:
  - Закону України «Про регулювання містобудівної діяльності» від 17.02.2011 №3038-VI;
  - Закону України «Про основи містобудування» від 16 листопада 1992 року № 2780-XII;
  - Закону України „Про землі енергетики та правовий режим спеціальних зон енергетичних об'єктів” від 09.07.2010 № 2480- VI;
  - Земельного кодексу України від 25.10.2001 року № 2768-III;
  - ДБН Б.2.2-12:2019 «Планування та забудова територій»;
  - «Державних санітарних правил планування та забудови населених пунктів» від 19.06.1996 №173;



UB  
Головне управління Держпродспоживслужби в  
Дніпропетровській області  
№Вих-4.2/13037 від 19.10.2023  
КЕП: ПОТОЦЬКИЙ О. В. 19.10.2023 10:57  
248197DDFAB977E504000000BEA2ED00276EE303  
Сертифікат дійсний з 06.02.2023 10:58 до 06.02.2024 23:59

- «Державних санітарних правил та норм» - гігієнічні вимоги щодо облаштування і утримання кладовищ в населених пунктах України від 01.07.1999 №2.2.2.028-99;
- Типових регіональних правил забудови (наказ Держбуду України від 10.12.2001 №219 зі змінами).

2. При плануванні комплексного відновлення слід керуватись такими принципами: збереження і раціональне використання цінних природних ресурсів; дотримання нормативів гранично допустимих рівнів екологічного навантаження на природне середовище територій з урахуванням потенціальних його можливостей; виділення ландшафтно-рекреаційних територій і заборона на них господарського та іншого будівництва, що перешкоджає використанню даних зон за їх прямим призначенням; дотримання санітарних нормативів, установлення санітарно-захисних зон для охорони водойм, джерел водопостачання, курортних, лікувально-оздоровчих зон, населених місць від забруднення та шкідливих впливів.

3. При розробці Програми слід передбачати:

- поліпшення санітарно-гігієнічних умов життя населення шляхом упорядкування функціонального зонування, яке склалося, виносу сільськогосподарських та промислових підприємств у виробничу зону, виносу транзитних автодоріг, заходів щодо захисту від повені, зсувів, підтоплення підґрунтовими водами тощо;
- упорядкування і благоустрій мережі вулиць і проїздів при максимально можливому збереженні планувальної структури, яка склалася;
- удосконалення забудови на основі збереження існуючих капітальних і придатних для тривалої експлуатації будинків і споруд, поступової заміни старого житлового фонду;
- забезпечення найсприятливіших умов для ведення усіх форм сільськогосподарської діяльності, включаючи оренду, фермерське, особисте підсобне господарство, усіма жителями, у т. ч. і тими, які проживають у безсадибних житлових будинках;
- поліпшення культурно-побутового обслуговування і створення громадського центру в результаті будівництва установ і підприємств, яких не вистачає;
- підвищення ефективності використання території населеного пункту за рахунок освоєння гулящих земель, непридатних для сільськогосподарського використання;
- інженерне обладнання, зовнішній благоустрій та озеленення території.

4. При організації та відновленні виробничих зон, у тому числі фермерських господарств, перевагу слід віддавати розвитку виробничих центрів, що склалися, які мають капітальні будинки, зручно розташовані стосовно до населеного пункту, транспортних комунікацій, кормових угідь і відповідають санітарно-гігієнічним вимогам. Розміщення промислових та сільськогосподарських комплексів і підприємств повинне забезпечувати збереження природного середовища, виключати можливість розвитку ерозійних процесів, забруднення ґрунтів і водних джерел відходами виробництва.

5. Відповідно до Водного і Земельного Кодексів України для створення сприятливого режиму водних об'єктів, з метою їх охорони від затвердження та засмічення повинні бути розроблені та затверджені в установленому порядку проекти водоохоронних зон та прибережних захисних смуг.

6. Дотримуватись п. 1.4. вимоги до розміщення РТО і організації їх санітарно-захисних зон і зон обмеження забудови відповідно до Наказу МОЗ України від 01.08.1996 № 239 «Про затвердження державних санітарних правил та норм захисту населення від впливу електромагнітних випромінювань», та встановлення цих меж в містобудівній документації, документації із землеустрою та кадастрових планах.

7. При проектуванні містобудівної документації, під розміщення об'єктів з виробництва електричної енергії з сонячного випромінювання (наземна сонячна електростанція), погодити встановлення розміру санітарно-захисної зони Кабінетом Міністрів

України відповідно до Статті 24. Закону України „Про землі енергетики та правовий режим спеціальних зон енергетичних об'єктів”, та встановлення межі охоронних та санітарно-захисних зон об'єктів енергетики в містобудівній документації, документації із землеустрою та кадастрових планах.

8. Відповідно до Закону України «Про стратегічну екологічну оцінку» Міністерством екології та природних ресурсів України, на виконання п. 6 та 7 частини першої ст. 6 було розроблено методичні рекомендації із здійснення стратегічної екологічної оцінки документів державного планування, та затверджено наказом №296 від 10.08.2018р.

Головне управління Держпродспоживслужби в Дніпропетровській області пропонує замовнику під час розробки містобудівної документації виконати звіт про стратегічну екологічну оцінку відповідно до методичних рекомендацій у повному обсязі, з обов'язковим дотриманням вимог Закону України «Про систему громадського здоров'я», «Державні санітарні правила планування та забудови населених пунктів» (із змінами та доповненнями), затверджених наказом МОЗ України від 19.06.1996 №173 (zareestrovano в Міністерстві юстиції України 24.07.1996 р. за №379/1404).

Особливу увагу приділити кожному компоненту навколишнього природного середовища, що розглядається, з зазначенням:

- обґрунтування необхідності оцінки його характеристик;
- перелік впливів (включаючи опосередковані), які ранжуються за масштабом і значенням наслідків, та їх характеристика, що містить також якісні та кількісні параметри, ступінь небезпеки;
- обґрунтування меж зон впливів планованої діяльності, дані об'єктів щодо розмірів санітарно-захисних зон та розривів;
- характеристика ретроспективного, сучасного і прогностичного станів навколишнього середовища та їх оцінка за фоновими та нормативними показниками з урахуванням можливих аварійних ситуацій;
- обґрунтування заходів щодо попередження та обмеження негативних впливів, оцінка їх ефективності та характеристика залишкових впливів;
- висвітлити інформацію про можливі впливи планової діяльності, аварійні ситуації – пожежу та її наслідки з наданням відповідних розрахунків в проекті, ймовірності її виникнення та впливу на навколишнє середовище та здоров'я населення.

Топографічна основа генеральних планів об'єктів відповідно до ДБН А.2.2-3:2014 та «Основних положень створення топографічних планів масштабів 1:5000, 1:2000, 1:1000 та 1:500», затверджених Наказом Головного управління геодезії, картографії та кадастру при Кабінеті Міністрів України від 24.01.94 №3 повинна складатися з топографічних планів відповідно до їх призначення; повинна бути присутня дата останньої актуалізації топографічної основи, яка використовується для розробки проектної документації та зазначатися на відповідних кресленнях, нанесені санітарно-захисні зони (СЗЗ), водоохоронні зони, прибережні захисні смуги, передбачити озеленення території підприємств та житлової забудови у відповідності до ДСП 173-96, місця розташування будівлі, споруди, майданчики, об'єкти житлового, громадського призначення та інші прирівняні до них, щоб можливо було визначити чи потрапляють ці об'єкти у (СЗЗ) діючих об'єктів та тих, що проектуються.

При визначенні цілей охорони довкілля, у тому числі здоров'я населення, що мають відношення до проекту документу державного планування (ДДП), доцільно розглянути стратегічні цілі та завдання щодо виявлених проблем в інших актах законодавства. Наприклад, цілі визначені Стратегією державної екологічної політики, міжнародними угодами та договорами і т. п.



При виконанні СЕО необхідно виявити взаємозв'язок між проектом ДДП та існуючим актами законодавства і обґрунтувати вибір проблем, які заслуговують на розгляд при проведенні СЕО.

Для сфери охорони атмосферного повітря- необхідно отримати фонові концентрації по забруднюючим речовинам, що можуть бути представлені у викидах та проектній документації, передбачити встановлення постів безперервного моніторингу атмосферного повітря на території населеного пункту, додатково встановити пости на межі СЗЗ (з усіх боків згідно річної рози вітрів) найбільших підприємств забруднювачів.

Провести моніторингові дослідження атмосферного повітря на існуючий стан на всій території населеного пункту, особливу увагу приділити фактично існуючим промисловим підприємствам, що дасть можливість у майбутньому проаналізувати зміни, та визначити вплив. Проектом СЕО передбачити не допускання перевищення ГДК вмісту забруднюючих речовин в атмосферному повітрі при господарській діяльності та роботі автотранспорту.

З метою підвищення якості атмосферного повітря в місті передбачити створення окремої стратегії та нової санітарно-екологічної програми зі зменшення викидів забруднюючих речовин до 0,2-0,4 ГДК по всім забруднюючим речовинам, що викидаються в атмосферне повітря населеного пункту та в місці проведення господарської діяльності промислових підприємств, зобов'язавши промислові підприємства виносити потужності за межі населеного пункту, або встановлення додаткових очисних споруд, запровадження нових технологій виробничих процесів зменшення впливу автотранспорту на здоров'я населення шляхом встановлення фільтрів, каталізаторів на всі морально-застарілі вантажні, легкові автомобілі, міський автопарк, перехід на електротранспорт, у найбільш забруднених місцях, таких як центральні вулиці заборонити рух, створити пішохідну зону, створити зони з підземними паркінгами для транспорту, транспортні розв'язки з підземним розташуванням.

Провести інвентаризацію всіх зелених насаджень у населеному пункті, з урахуванням ділянок зсувів і ерозії, запропонувати створення зелених зон, вело доріжок, «Зелених» місць відпочинку, що дасть можливість виробляти більше кисню, осаджуючи пил, поглинати оксиди азоту та вуглецю та підвищить стан здоров'я мешканців населеного пункту.

Для сфери охорони водних ресурсів- передбачити свердловини для моніторингу підземних ґрунтових вод на території, провести моніторингові дослідження водних ресурсів населеного пункту на існуючий стан, що дасть можливість у майбутньому проаналізувати зміни та визначити вплив, не допускати забруднення водних ресурсів скидами каналізаційних споруд та підприємств, забезпечити централізоване водопостачання та водовідведення, розширити доступ населення до системи каналізації, що дозволить зменшити рівень забруднення ґрунтових вод, підвищити якість водних ресурсів, передбачити захист водних ресурсів від промислового та комунального забруднення, забезпечити збирання та очистку дощових вод і таке інше.

Для сфери утворення та управління промисловими та побутовими відходами- передбачити встановлення у документах «Відомостей», з посиланням на нормативно правові акти, які затверджені центральним органом виконавчої влади, що забезпечує формування державної політики у сфері санітарного та епідеміологічного благополуччя населення, за погодженням із центральним органом виконавчої влади, що забезпечує формування державної політики у сфері охорони навколишнього природного середовища, згідно яких визначено склад та властивості відходів класу небезпеки та відповідні розрахунки, або протоколи лабораторних досліджень відходів на вміст небезпечних складників відходів (хімічні та токсикологічні характеристики відходу), проведені відповідною акредитованою лабораторією, передбачити місця накопичення, промислові майданчики для тимчасового чи постійного зберігання відходів, здійснити упровадження найкращих доступних технологій управління промисловими та побутовими відходами, запровадити систему роздільного збору

побутових відходів, у разі не вирішення старих проблем з полігонами ТПВ, необхідно передбачити можливість створення сміттєспалювального заводу з сучасною системою пилогазоочистки, крематорію для спалювання медичних відходів з урахуванням ДБН Б.2.2-6:2013, Державних санітарних норм та правил утримання територій населених місць №145 від 17.03.2011р., Державних санітарно-протиепідемічних правил і норм, щодо поводження з медичними відходами №325 від 08.06. 2015р.

Для сфери захисту від шуму населення та навколишнього природного середовища – провести моніторингові дослідження рівнів шумового навантаження території, автомобільних доріг та в житловій забудові, передбачити розрахунки очікуваних рівнів шумового навантаження, що дасть можливість у майбутньому проаналізувати зміни, та визначити вплив, також проектом необхідно передбачити заходи, щодо зменшення рівнів шуму шляхом озеленення, встановлення шумозахисних екранів, бар'єрів з урахуванням Державних санітарних норм допустимих рівнів шуму в приміщеннях житлових та громадських будинків і на території житлової забудови №463 від 22.02.2019р..

Для сфери біорізноманіття- передбачити поліпшення стану існуючих природних зон (ліс, лісопарки, парки відпочинку), їх розширення, реконструкцію розширення зелених і спортивних зон, об'єднання в єдину систему збагатить біорізноманіття.

Для сфери охорони здоров'я населення – провести, аналіз захворюваності населення та працівників промислових підприємств населеного пункту всіх вікових груп по хронічним захворюванням органів дихання, професійним захворюванням, оцінити фактори ризику потенційного і кумулятивного впливу на стан здоров'я з метою його покращення.

Крім того проектом ДДП при виявленні основних проблем у сфері охорони довкілля, у тому числі здоров'я населення, врахувати як акти законодавства того ж рівня, що і проект ДДП, так і акти законодавства більш високого рівня, що дозволить врахувати як вертикальні так і горизонтальні взаємозв'язки в системі стратегічного планування. Список проблем періодично переглядати, оскільки на наступних стадіях та етапах СЕО можливе отримання нової інформації, яка потребуватиме додаткового аналізу.

**В.о. начальника  
Головного управління  
Держпродспоживслужби  
в Дніпропетровській області**

**Олег ПОТОЦЬКИЙ**



**ДНІПРОПЕТРОВСЬКА ОБЛАСНА ДЕРЖАВНА АДМІНІСТРАЦІЯ**  
**УПРАВЛІННЯ КУЛЬТУРИ, ТУРИЗМУ,**  
**НАЦІОНАЛЬНОСТЕЙ І РЕЛІГІЙ**

вул. Ливарна, 10, м. Дніпро, 49044, тел. (056) 732 48 99, факс (056) 732 48 99,  
e-mail: [culturedoda@adm.dp.gov.ua](mailto:culturedoda@adm.dp.gov.ua), Код ЄДРПОУ 38530952

Управління містобудування та  
архітектури облдержадміністрації

Відповідно до листа від 09.10.2023 № 788/0/253-23 щодо визначення державних інтересів на території Покровської селищної територіальної громади Синельниківського району для їх врахування під час розроблення проекту Програми комплексного відновлення території (далі Програма) управління культури, туризму, національностей і релігій облдержадміністрації в межах своїх повноважень повідомляє наступне.

Програма має містити заходи щодо збереження та охорони нерухомих пам'яток та об'єктів культурної спадщини відповідно до вимог Закону України «Про охорону культурної спадщини», зокрема проведення інвентаризації об'єктів культурної спадщини з залученням кваліфікованих фахівців згідно з Порядком обліку об'єктів культурної спадщини, що затверджений наказом Міністерства культури України від 11.03.2013 № 158 (зі змінами).

У межах Покровської селищної територіальної громади Синельниківського району Дніпропетровської області на державному обліку перебувають 220 пам'яток місцевого значення.

Історико-культурні заповідники та історико-культурні заповідні території, історичні ареали населених місць на території Покровської селищної територіальної громади відсутні.

Також слід врахувати при відновленні території, що до переліку об'єктів культурної спадщини, як туристичних магнітів Дніпропетровської області, Міністерством культури та інформаційної політики України внесена пам'ятка архітектури місцевого значення (охоронний № 251) - Особняк (кінець ХІХ століття) за адресою смт Покровське, вул Соборна, 102. Пропонуємо зазначений об'єкт культурної спадщини для включення до Програми комплексного відновлення Покровської селищної територіальної громади як пріоритетний для розвитку.

Начальник управління

Юлія Білоус 732 48 94

Наталія ПЕРШІНА

Дніпропетровська обласна державна адміністрація  
Управління культури, туризму, національностей і релігій  
Вих.№ 2195/0/161-23 від 23.10.2023





ДЕРЖГЕОКАДАСТР  
ГОЛОВНЕ УПРАВЛІННЯ ДЕРЖГЕОКАДАСТРУ  
У ДНІПРОПЕТРОВСЬКІЙ ОБЛАСТІ

вул. Філософська, 39-А, м. Дніпро, 49006, тел. (056) 742-84-44, код ЄДРПОУ 39835428  
E-mail: dniproetrovsk@land.gov.ua

23.10.2023 № 4-0.332-6243/2-23 на № \_\_\_\_\_ від \_\_\_\_\_  
На № 788/0/253-23 від 09.10.2023

Управління містобудування  
та архітектури  
Дніпропетровської обласної  
державної адміністрації

просп. Олександра Поля, 2,  
м. Дніпро, 49004  
dniproarh@adm.dp.gov.ua

**Про розгляд листа**

Головне управління Держгеокадастру у Дніпропетровській області на лист від 09.10.2023 № 788/0/253-23 (zareestrovano від 10.10.2023 № 11-7011/0/1-23) стосовно звернення голови Покровської селищної ради Синельниківського району щодо визначення державних інтересів по території Покровської селищної територіальної громади для врахування при розробці Програми комплексного відновлення території повідомляє наступне.

У зв'язку із набранням 27.05.2021 чинності Закону України від 28.04.2021 № 1423-IX «Про внесення змін до деяких законодавчих актів України щодо вдосконалення системи управління та дерегуляції у сфері земельних відносин» (далі – Закон), в якому підпунктом 58 пункту 4 розділу I розділ X «Перехідні положення» Кодексу пункт 24 доповнено таким змістом, що з дня набрання чинності цим пунктом землями комунальної власності територіальних громад вважаються всі землі державної власності, розташовані за межами населених пунктів у межах таких територіальних громад, крім земель, визначених підпунктами «а»-«є» цього пункту.

Згідно з частиною 1 статті 122 Земельного кодексу України сільські, селищні, міські ради передають земельні ділянки у власність або у користування із земель комунальної власності відповідних територіальних громад для всіх потреб.

Статтею 58 Закону України «Про землеустрій» визначено, що врахування державних інтересів при здійсненні землеустрою на місцевому рівні полягає у виконанні заходів, передбачених загальнодержавними програмами щодо використання та охорони земель, схемами землеустрою і техніко-економічного обґрунтування використання та охорони земель, здійснення державного контролю за використанням та охороною земель.

З урахуванням вищевикладеного, з метою недопущення випадків порушення вимог земельного законодавства та нераціонального використання земель, а також з метою запобігання порушенням законодавства України у сфері використання та охорони земель, необхідно враховувати дані Державного земельного кадастру.

В.о. начальника

Катерина ЧЕРЕДНИК

Яна Герман

ГУ ДЕРЖГЕОКАДАСТРУ У ДНІПРОПЕТРОВСЬКІЙ ОБЛАСТІ  
11-4-0.332-6243/2-23 від 23.10.2023

Герман Яна Вадимівна

04:59





**ДНІПРОПЕТРОВСЬКА ОБЛАСНА ДЕРЖАВНА АДМІНІСТРАЦІЯ**  
**ДЕПАРТАМЕНТ ЕКОЛОГІЇ ТА ПРИРОДНИХ РЕСУРСІВ**

вул. Лабораторна, 69, м. Дніпро, 49000, тел./факс. (0562) 46-41-61,  
e-mail: [ecology@adm.dp.gov.ua](mailto:ecology@adm.dp.gov.ua), код ЄДРПОУ 38752461

Управління містобудування  
та архітектури  
облдержадміністрації

email: [dniproarh@adm.dp.gov.ua](mailto:dniproarh@adm.dp.gov.ua)

Про надання інформації

У відповідь на лист від 09.10.2023 № 788/0/253-23 про надання вимог щодо врахування державних інтересів при розробці програми комплексного відновлення території Покровської селищної територіальної громади (далі – Програма), у межах компетенції повідомляємо наступне.

Під час розробки Програми необхідно врахувати, що на території Покровської селищної територіальної громади знаходяться:

- ландшафтний заказник місцевого значення “Річка Гайчур” (рішення обласної ради від 22.09.2010 № 783-27/V);
- ландшафтний заказник місцевого значення “Річка Янчур” (рішення обласної ради від 22.09.2010 № 783-27/V);
- ландшафтний заказник місцевого значення “Березово-Вишневецький” (рішення обласної ради від 25.03.2011 № 89-5/VI).

Крім того, в межах зазначеної громади знаходяться ключові території регіонального значення екомережі Синельниківського району: “Річка Гайчур”, “Річка Янчур”, “Березово-Вишневецький”, (відповідно до Дніпропетровської обласної комплексної програми (стратегії) екологічної безпеки та запобігання змінам клімату на 2016 – 2025 роки, затвердженої рішенням Дніпропетровської обласної ради від 21.10.2015 № 680-34/VI, та до рішення Дніпропетровської обласної ради від 24.03.2017 № 176-8/VII “Про затвердження проекту схеми формування екологічної мережі Дніпропетровської області” (далі - Схема)) (<https://oblrada.dp.gov.ua/rishennia/sklikannia-7/viii-session/176-8vii/>), а також нововиділена ключова територія екомережі “Річка Берестова”, відповідно до Схеми.

Також, необхідно врахувати вимоги статті 173 Земельного кодексу України, де передбачено, що межі району, села, селища, міста, району у місті встановлюються і змінюються за проектами землеустрою щодо встановлення (зміни) меж адміністративно-територіальних одиниць. Проекти землеустрою



щодо зміни меж населених пунктів розробляються з урахуванням генеральних планів населених пунктів.

Землі та земельні ділянки державної власності, включені в межі населеного пункту (крім земель, які не можуть передаватися у комунальну власність), переходять у власність територіальної громади.

Також, необхідно передбачати рівномірне і безперервне озеленення території населених пунктів з максимальним збереженням і використанням існуючих зелених насаджень, а також забезпечити дотримання вимог щодо розміщення та організації сельбищної й виробничої території, організації ландшафтно-рекреаційних територій, охорони навколишнього середовища населеного пункту і зон рекреації відповідно до ДСП 173-96 "Державні санітарні правила планування та забудови населених пунктів".



Зазначаємо, що регламентація господарської діяльності, охорона повітря, земель, збереження об'єктів рослинного світу, поводження з відходами повинні відповідати вимогам чинного законодавства України та діючим нормативно-правовим актам.

Інформацію щодо стану земель, водного та повітряного басейнів, рівнів радіаційного та інших видів забруднення можливо отримати з матеріалів Регіональної доповіді про стан навколишнього природного середовища Дніпропетровської області, що розміщена на сайті Дніпропетровської обласної державної адміністрації за посиланням <https://adm.dp.gov.ua/pro-oblast/ekologiya-pro-oblast/ekologiya>.

Директор департаменту



Яна НАУМЕНКО

Мар'яна БОНДАР   
Світлана ДАНІЛОВА (096) 512 94 24  
Наталія ТІШКОВА 



## ДНІПРОПЕТРОВСЬКА ОБЛАСНА ДЕРЖАВНА АДМІНІСТРАЦІЯ

### ДЕПАРТАМЕНТ ЦИВІЛЬНОГО ЗАХИСТУ

пр-т. Слобожанський, 3, м. Дніпро, 49081 тел. 770-90-19, 742-70-91;  
e-mail: tumns@adm.dp.gov.ua; код ЄДРПОУ 400199395

Начальнику управління  
містобудування та архітектури  
облдержадміністрації –  
головному архітектору області

Володимиру ЛИМАРУ

Щодо надання вимог для  
урахування державних інтересів

Шановний Володимире Івановичу!

На лист від 09.10.2023 № 788/0/253-23 щодо визначення державних інтересів по території Покровської селищної ради Синельниківського району з метою врахування при розробці Програми комплексного відновлення території територіальної громади відповідно до вимог постанови Кабінету Міністрів України від 14.10.2022 № 1159, інформуємо відповідно до повноважень департаменту.

Відповідно до вимог Порядку розроблення, оновлення, внесення змін та затвердження містобудівної документації, затвердженого постановою Кабінету Міністрів України від 01.09.2021 № 926, ДБН В.1.2-4:2019 “Інженерно-технічні заходи цивільного захисту” та ДБН Б.1.1-5:2007 “Склад, зміст, порядок розроблення, погодження та затвердження розділу Інженерно-технічних заходів цивільного захисту (цивільної оборони) у містобудівній документації” розробляються розділи “Інженерно-технічні заходи цивільного захисту (цивільної оборони)” на мирний час та особливий період.

Надаємо дані на об’єкти, які можуть мати вплив на територію Покровської селищної ради Синельниківського району та повинні бути враховані при розробці розділу “Інженерно-технічні заходи цивільного захисту (цивільної оборони)” на мирний час та особливий період.

Згідно ДБН В.1.2-4:2019 територія Покровської селищної ради Синельниківського району розташована у межах зон можливого хімічного забруднення у разі аварії на залізничному (перевозка ХНР в кількості до 60 т) та



автомобільному (перевозка ХНР в кількості до 20 т) транспорті.


Згідно положень пункту 1.4 ДБН В.1.2-4-2006 територія Покровської селищної ради Синельниківського району розташована у межах зони можливого сильного радіоактивного забруднення, що визначена для Запорізької АЕС.

Згідно з вимогами обов'язкових додатків А та Б ДБН В.1.1-12:2014 "Будівництво у сейсмічних районах України", розрахункова інтенсивність сейсмічних поштовхів і коливань, на зазначених територіях складає 5 балів за шкалою MSK-64, карта ЗСР-2004 "В" та в 6 балів за шкалою MSK-64, карта ЗСР-2004 "С".

Основними метеорологічними факторами, які можуть призвести до виникнення НС на території Покровської селищної ради Синельниківського району є дуже сильні: снігопад, мороз, сильний дощ (зливи), вітер, включаючи шквали та смерчі, пилові бурі, засуха, заморозки, налипання снігу, ожеледь, снігові замети, хуртовина, спека. Ці фактори можуть суттєво впливати на об'єкти, які забезпечують життєдіяльність району, привести до виходу з ладу ліній електромереж та мереж зв'язку, виникнення осередків пожеж, порушенню автомобільного сполучення, масовою загибеллю сільгоспкультур в наслідок сильної спеки або заморозків, руйнуванню дахів житлових та промислових будівель.

З повагою

Директор департаменту



Тетяна КУРЯЧЕНКО



Додаток 1  
до листа облдержадміністрації

від №

**ПЕРЕЛІК**

**об'єктів культурної спадщини, що знаходяться на території територіальних громад Запорізького та  
Пологівського районів Запорізької області, які межують із Дніпропетровською областю**

Населений пункт	Адреса	Назва	Вид	Взяття на облік	Охоронний номер
1	2	3	4	5	6
<b>Запорізький район</b>					
<b>Вільнянська міська територіальна громада</b>					
с. Веселотернувате	За 0,7 км на північ від північно-східної околиці села	Курган	Археологічний	Розпорядження голови Запорізької облдержадміністрації від 13.02.1997 № 67.	4234
м. Вільнянськ	За 0,3 км на північ від околиці міста	Курганний могильник	Археологічний	Рішення виконкому Запорізької обласної ради народних депутатів від 23.10.1984 №354	1858
с. Дерезівка	За 0,3 км на південний схід від південно-східної околиці села	Курган	Археологічний	Розпорядження голови Запорізької облдержадміністрації від 13.02.1997 № 67.	4240
с. Дерезівка	За 0,5 км на південь від південної околиці села	Курган	Археологічний	Розпорядження голови Запорізької облдержадміністрації від 13.02.1997 № 67.	4241

## Продовження додатку

1	2	3	4	5	6
с. Любимівка	За 2,0 км на північ від північної околиці села	Курган «Жужа»	Археологічний	Рішення виконкому Запорізької обласної ради депутатів трудящих від 10.02.1971 № 55	243
с. Любимівка	За 0,44 км на південний захід від південно-західної околиці села	Курган	Археологічний	Розпорядження голови Запорізької облдержадміністрації від 13.02.1997 № 67.	4250
с. Новогупалівка	За 2,0 км на південь від південно-східної околиці села	Курганний могильник	Археологічний	Рішення виконкому Запорізької обласної ради народних депутатів від 22.12.1982 № 580.	1417
с. Новогупалівка	За 2,3 км на південь від південної околиці села	Курган	Археологічний	Розпорядження голови Запорізької облдержадміністрації від 13.02.1997 № 67.	4261
с. Петрівське	За 0,3-1,0 км на південь від південної околиці села	Курганний могильник «Гостра Могила»	Археологічний	Рішення виконкому Запорізької обласної ради депутатів трудящих від 10.02.1971 № 55	242
с. Петрівське	За 0,6 км на захід від села	Курган	Археологічний	Рішення виконкому Запорізької обласної ради народних депутатів від 22.12.1982 № 580.	1422
с. Смородине	За 1,0 км на південь від села	Курганний могильник «Могила Вільна»	Археологічний	Рішення виконкому Запорізької обласної ради народних депутатів від 22.12.1982 № 580.	1426
с. Якимівське	За 1,8 км на північний захід від північно-західної околиці села	Курганний могильник	Археологічний	Рішення виконкому Запорізької обласної ради	1396

## Продовження додатку

1	2	3	4	5	6
с. Новогупалівка	За 3,6 км на північ-північний захід від північно-західної околиці села	Курганий могильник	Археологічний	Рішення виконкому Запорізької обласної ради депутатів трудящих від 10.02.1971 № 55	Не присвоєно
с. Новогупалівка	Вул. Центральна, 117-130, на правому схилі балки Вербова	Поселення	Археологічний	Рішення виконкому Запорізької обласної ради депутатів трудящих від 10.02.1971 № 55	Не присвоєно
м. Вільнянськ	Майдан 40 років Перемоги	Братська могила. Період Великої Вітчизняної війни (згідно рішення) / Меморіальний комплекс на честь радянських воїнів (згідно рішення, 1975 р., 1. Братська могила радянських воїнів, серед яких похований Бочаров Я.В. - Герой Радянського Союзу. 2. Пам'ятник Гнаровській В.О. - Герою Радянського Союзу. 3. Пам'ятник Бочарову Я.В. - Герою Радянського Союзу. 4. Пам'ятник Зачиняєву П.С. - Герою Радянського Союзу. 5. Пам'ятник Слободчикову О.Т. - Герою Радянського Союзу. 6. Пам'ятник Коноплі В.Ф. - Герою Радянського Союзу. 7.	Історичний	Рішення виконкому Запорізької обласної ради депутатів трудящих від 10.02.1971 № 55.	295

1	2	3	4	5	6
		<p>Пам'ятник Гайсину А.С. - Герою Радянського Союзу. 8. Пам'ятник Клочкову Я.Т. - Герою Радянського Союзу. 9. Пам'ятник Тихоненку А. Я. - Герою Радянського Союзу. 10. Пам'ятник воїнам-землякам, які загинули в роки Великої Вітчизняної війни. 11. Пам'ятник воїнам-землякам, які загинули в Афганістані – інф.) Поховано 773 чол.</p>			
	<p>м. Вільнянськ, Вільнянська м/р, пров. Солідарності (кол. пров. Гвардійський), 1</p>	<p>Братська могила радянських воїнів. 1943 р. (згідно рішення, паспорта, 1975 р.) / Братська могила радянських воїнів та жертв фашизму - інф. Поховано 243 чол.</p>		<p>Рішення виконкому Запорізької обласної ради народних депутатів від 26.11.1985 № 434.</p>	2258
	<p>м. Вільнянськ, Вільнянська м/р, вул. Софіївська (кол. вул. Червоноармійська), 42, на території заводу ім. Шевченка</p>	<p>Братська могила бійців ЧОПа. 1920 р. (згідно рішення, паспорта, 1977 р.) Поховано 18 чол.</p>		<p>Рішення виконкому Запорізької обласної ради народних депутатів від 23.10.1984 № 354.</p>	1433
<p>м. Вільнянськ</p>	<p>Вул. Софіївська (кол. вул. Червоноармійська), 42, біля заводоуправління заводу ім. Шевченка</p>	<p>Пам'ятник-обеліск. Період Великої Вітчизняної війни (згідно рішення) / Пам'ятний знак на честь робітників заводу імені Т.Г. Шевченка (згідно паспорта, 1975 р.)</p>	<p>Історичний</p>	<p>Рішення виконкому Запорізької обласної ради депутатів трудящих від 10.02.1971 № 55.</p>	301

1	2	3	4	5	6
м. Вільнянськ	На західній околиці міста	Пам'ятник танкістам. 1941-1945 рр. (згідно рішення, паспорта, 1977 р.)	Історичний	Рішення виконкому Запорізької обласної ради народних депутатів від 22.12.1982 № 580.	1442
м. Вільнянськ	Біля краєзнавчого музею, вул. Соборна (кол. вул. Леніна), 43	Пам'ятний знак на честь подвигу Героя Радянського Союзу Я.В. Бочарова. 1943 р. (згідно рішення) / Пам'ятник на честь подвигу Героя Радянського Союзу Бочарова Я. В. (згідно паспорта, 1977 р.)	Історичний	Рішення виконкому Запорізької обласної ради народних депутатів від 22.12.1982 № 580.	1438
м. Вільнянськ	За 1,5 км на захід від міста, біля автостради Запоріжжя-Донецьк	Пам'ятний знак на місці командного пункту 8-ї гвардійської армії. 1943 р. (згідно рішення, паспорта, 1977 р.)	Історичний	Рішення виконкому Запорізької обласної ради народних депутатів від 22.12.1982 № 580.	1440
с. Веселогернувате	На кладовищі	Братська могила радянських воїнів. 1943 р. (згідно рішення, паспорта, 1985 р.) Поховано 347 чол.	Історичний	Рішення виконкому Запорізької обласної ради народних депутатів від 26.11.1985 № 434	2503
с. Лобимівка	В центрі села	Братська могила радянських воїнів. 1943 р. (згідно рішення, паспорта, 1975 р.) Поховано 845 чол.	Історичний	Рішення виконкому Запорізької обласної ради народних депутатів від 26.11.1985 № 435	2259
с. Новогупалівка	Біля будинку культури, вул. Центральна (кол. вул. Леніна), 24	Братська могила. Період Великої Вітчизняної війни (згідно рішення) / Братська могила радянських воїнів та пам'ятник односельчанам	Історичний	Рішення виконкому Запорізької обласної ради депутатів трудящих від 10.02.1971 № 55.	273

1	2	3	4	5	6
с. Новотроїцьке	Біля школи	Братська могила. Період Великої Вітчизняної війни (згідно рішення) / Братська могила радянських воїнів (згідно паспорта, 1975 р., радянських воїнів і бійців винищувального загону – інф.). Поховано 420 чол.	Історичний	Рішення виконкому Запорізької обласної ради депутатів трудящих від 10.02.1971 № 55.	252
с. Петрівське	В центрі села	Одиночна могила. Період Великої Вітчизн. війни (згідно рішення) / Одиночна могила радянського льотчика (згідно паспорта, 1975 р.) / Братська могила радянських воїнів – інф. Поховано 18 чол.	Історичний	Рішення виконкому Запорізької обласної ради депутатів трудящих від 10.02.1971 № 55.	286
с. Скелювате	За 2 км на захід від села	Братська могила радянських воїнів. 1943 р. (згідно рішення, паспорта, 1985 р.) Поховано 920 чол.	Історичний	Рішення виконкому Запорізької обласної ради народних депутатів від 26.11.1985 № 434.	2260
м. Вільнянськ	В парку	Пам'ятник В.І. Леніну. Масова копія (згідно рішення) / Пам'ятник В.І. Леніну (згідно паспорта, 1975 р.)	Монументальне мистецтво	Рішення виконкому Запорізької обласної ради депутатів трудящих від 10.02.1971 № 55.	314
<i>Михайло-Лукашівська сільська територіальна громада</i>					
с. Антонівка	За 0,5-1,8 км на південний захід від південно-західної околиці села	Курганний могильник	Археологічний	Рішення виконкому Запорізької обласної ради	1397

## Продовження додатку

1	2	3	4	5	6
				народних депутатів від 22.12.1982 № 580.	
с. Антонівка	За 1,8 км на північний схід від східної околиці села	Курганний могильник «Могила Антонова»	Археологічний	Рішення виконкому Запорізької обласної ради народних депутатів від 22.12.1982 № 580.	1399
с. Антонівка	За 2,8 км на південний схід від південно-східної околиці села	Курганний могильник	Археологічний	Розпорядження голови Запорізької облдержадміністрації від 13.02.1997 № 67.	4213
с. Антонівка	За 1,5 км на південь від південно-західної околиці села	Курганний могильник	Археологічний	Розпорядження голови Запорізької облдержадміністрації від 13.02.1997 № 67.	4214
с. Антонівка	За 0,6-1,0 км на південний схід від південно-східної околиці села	Курганний могильник	Археологічний	Розпорядження голови Запорізької облдержадміністрації від 13.02.1997 № 67.	4215
с. Благовіщенське	За 0,3 км на північний схід від східної околиці села	Курганний могильник	Археологічний	Розпорядження голови Запорізької облдержадміністрації від 13.02.1997 № 67.	4222
с. Благовіщенське	За 0,5 км на південь від південної околиці села	Курганний могильник	Археологічний	Розпорядження голови Запорізької облдержадміністрації від 13.02.1997 № 67.	4223
с. Васильківське	За 0,5 км на захід від села	Курганний могильник «Могила Соколовська»	Археологічний	Рішення виконкому Запорізької обласної ради народних депутатів від 22.12.1982 № 580.	1403

1	2	3	4	5	6
с. Васильківське	За 0,8-1,0 км на південь від південної околиці села	Курганий могильник	Археологічний	Розпорядження голови Запорізької облдержадміністрації від 13.02.1997 № 67.	4228
с. Васильківське	За 1,0 км на схід від східної околиці села	Курганий могильник	Археологічний	Розпорядження голови Запорізької облдержадміністрації від 13.02.1997 № 67.	4229
с. Васильківське	За 0,4 км на схід від східної околиці села	Курганий могильник	Археологічний	Розпорядження голови Запорізької облдержадміністрації від 13.02.1997 № 67.	4230
с. Васильківське	За 0,3 км на південь від південно-західної околиці села	Курганий могильник	Археологічний	Розпорядження голови Запорізької облдержадміністрації від 13.02.1997 № 67.	4231
с. Васильківське	За 1,5 км на захід від західної околиці села	Курганий могильник	Археологічний	Розпорядження голови Запорізької облдержадміністрації від 13.02.1997 № 67.	4232
с. Геленджик (кол. с., Червонокозацьке)	За 1,0 км на південний схід від південно-східної околиці села	Курган	Археологічний	Розпорядження голови Запорізької облдержадміністрації від 13.02.1997 № 67.	4287
с. Геленджик (кол. с., Червонокозацьке)	За 0,5 км на захід від західної околиці села	Курганий могильник	Археологічний	Рішення виконкому Запорізької обласної ради народних депутатів від 22.12.1982 № 580.	1398
с. Геленджик (кол. с., Червонокозацьке)	За 0,3 км на південь від південної околиці села	Курганий могильник	Археологічний	Розпорядження голови Запорізької	4288



1	2	3	4	5	6
с. Михайло-Лукашеве	За 2,1 км на північний схід від північно-східної околиці села	Курганий могильник	Археологічний	облдержадміністрації від 13.02.1997 № 67.	4254
с. Московка	За 1,3 км на північ від північно-східної околиці села	Курган	Археологічний	Розпорядження голови Запорізької облдержадміністрації від 13.02.1997 № 67.	4255
с. Московка	За 0,8 км на південь від південно-східної околиці села	Курганий могильник	Археологічний	Розпорядження голови Запорізької облдержадміністрації від 13.02.1997 № 67.	4256
с. Нововасилівське	, за 0,6-1,5 км на північний схід від північної околиці села	Курганий могильник «Бариня» («Могила Царева»)	Археологічний	Рішення виконкому Запорізької обласної ради народних депутатів від 22.12.1982 № 580.	1416
с. Нововасилівське	За 0,6 км на захід від західної околиці села	Курганий могильник	Археологічний	Розпорядження голови Запорізької облдержадміністрації від 13.02.1997 № 67.	4260
с. Новомиргородка	Вул. Садова, між будинками 17 та 19	Курган	Археологічний	Розпорядження голови Запорізької облдержадміністрації від 13.02.1997 № 67.	4263
с. Новофедорівка	За 0,6 км на захід від західної околиці села	Курган	Археологічний	Розпорядження голови Запорізької облдержадміністрації від 13.02.1997 № 67.	4264

## Продовження додатку

1	2	3	4	5	6
с. Новофедорівка	За 1,0 км на захід від північно-західної околиці села	Курганний могильник	Археологічний	Розпорядження голови Запорізької облдержадміністрації від 13.02.1997 № 67.	4265
с. Райське	За 0,5 км на південь від південно-західної околиці села	Курганний могильник	Археологічний	Розпорядження голови Запорізької облдержадміністрації від 13.02.1997 № 67.	4269
с. Терсянка	За 0,7 км на захід від села	Курганний могильник «Могила Бузиновата»	Археологічний	Рішення виконкому Запорізької обласної ради народних депутатів від 22.12.1982 № 580.	1429
с. Трудолюбівка	За 1,0-1,7 км на північ від села	Курганний могильник	Археологічний	Рішення виконкому Запорізької обласної ради народних депутатів від 23.10.1984 № 354	1862
с. Трудолюбівка	За 1,0 км на південний схід від південно-східної околиці села	Курган	Археологічний	Розпорядження голови Запорізької облдержадміністрації від 13.02.1997 № 67.	4275
с. Трудолюбівка	За 1,2 км на південь від південно-західної околиці села	Курганний могильник	Археологічний	Розпорядження голови Запорізької облдержадміністрації від 13.02.1997 № 67.	4276
с. Трудолюбівка	За 1,75 км на південь від південної околиці села	Курганний могильник	Археологічний	Розпорядження голови Запорізької облдержадміністрації від 13.02.1997 № 67.	4277
с. Укромне	За 0,3-1,0 км на південний схід від південно-східної околиці села	Курганний могильник	Археологічний	Розпорядження голови Запорізької облдержадміністрації від 13.02.1997 № 67.	4278

1	2	3	4	5	6
				облдержадміністрації від 13.02.1997 № 67.	
с. Укромне	За 0,6 км на захід від західної околиці села	Курганний могильник	Археологічний	Розпорядження голови Запорізької облдержадміністрації від 13.02.1997 № 67.	4279
с. Укромне	За 0,8 км на південь від південної околиці села	Курганний могильник «Могили Близнюки»	Археологічний	Розпорядження голови Запорізької облдержадміністрації від 13.02.1997 № 67.	4280
с. Укромне	За 1,0 км на південний захід від південно-західної околиці села	Курганний могильник	Археологічний	Розпорядження голови Запорізької облдержадміністрації від 13.02.1997 № 67.	4281
с. Широке (кол. с. Уральське)	За 1,0-1,3 км на південний захід від південно-західної околиці села	Курганний могильник «Могила Баграчка»	Археологічний	Рішення виконкому Запорізької обласної ради народних депутатів від 22.12.1982 № 580.	1411
с. Широке (кол. с. Уральське)	За 0,5 км на захід від північно-західної околиці села	Курганний могильник	Археологічний	Розпорядження голови Запорізької облдержадміністрації від 13.02.1997 № 67.	4283
с. Широке (кол. с. Уральське)	За 2,0 км на південний захід від південно-західної околиці села	Курганний могильник	Археологічний	Розпорядження голови Запорізької облдержадміністрації від 13.02.1997 № 67.	4284
с. Максимівка	За 1,2 км на південний схід від південної околиці села	Курган	Археологічний	Наказ Управління культури і туризму ЗОДА від 28.11.2011 № 361-осн.	Не присвоєно

1	2	3	4	5	6
с. Антонівка	Біля клубу, вул. Центральна (кол. вул. Леніна), 42	Братська могила. Період Великої Вітчизняної війни (згідно рішення) / Братська могила радянських воїнів та пам'ятник воїнам-односельчанам (згідно паспорта, 1985 р.). Поховано 190 чол.	Історичний	Рішення виконкому Запорізької обласної ради депутатів трудящих від 10.02.1971 № 55.	254
с. Васильківське	В центрі села, вул. Перемоги, 3	Братська могила. Період Великої Вітчизняної війни (згідно рішення) / Братська могила радянських воїнів та пам'ятник односельчанам (згідно паспорта, 1975 р.). Поховано 69 чол.	Історичний	Рішення виконкому Запорізької обласної ради депутатів трудящих від 10.02.1971 № 55.	263
с. Геленджик	На східній околиці села	Братська могила. Період громадянської війни (згідно рішення) / Братська могила воїнів Червоної Армії та односельчан-активістів (згідно паспорта, 1975 р.). Поховано 17 чол.	Історичний	Рішення виконкому Запорізької обласної ради депутатів трудящих від 10.02.1971 № 55.	247
с. Максимівка	Біля будинку культури	Братська могила. Період Великої Вітчизняної війни (згідно рішення) / Братська могила радянських воїнів і пам'ятник односельчанам (згідно паспорта, 1975 р.). Поховано 147 чол.	Історичний	Рішення виконкому Запорізької обласної ради депутатів трудящих від 10.02.1971 № 55.	265

1	2	3	4	5	6
с. Миролюбівка,	В центрі села	Братська могила. Період Великої Вітчизняної війни (згідно рішення) / Братська могила радянських воїнів і пам'ятник односельчанам (згідно паспорта, 1975 р.) / Група братських могил (2) червоноармійців і радянських воїнів та пам'ятник воїнам-односельцям – інф. Поховано 99 та 43 чол.	Історичний	Рішення виконкому Запорізької обласної ради депутатів трудящих від 10.02.1971 № 55.	260
с. Московка	Біля клубу, вул. Українська (кол. вул. Жовтнева), 38	Пам'ятник-обеліск. Період Великої Вітчизн. війни (згідно рішення) / Братська могила радянських воїнів і пам'ятник односельчанам (згідно паспорта, 1975 р.).	Історичний	Рішення виконкому Запорізької обласної ради депутатів трудящих від 10.02.1971 № 55.	297
с. Михайло-Лукашеве	Вул. Миру, 7	Братська могила. Період Великої Вітчизняної війни (згідно рішення) Братська могила радянських воїнів і пам'ятник воїнам-односельчанам (згідно паспорта, 1975 р., картка 1990 р.). Поховано 64 чол.	Історичний	Рішення виконкому Запорізької обласної ради депутатів трудящих від 10.02.1971 № 55.	259
с. Привільне	Біля будинку культури	Пам'ятник воїнам-односельчанам. 1941-1945 р.р. (згідно рішення, паспорта, 1977 р.)	Історичний	Рішення виконкому Запорізької обласної ради депутатів трудящих від 10.02.1971 № 55.	1445
с. Райське	В центрі села	Братська могила. Період Великої Вітчизняної війни	Історичний	Рішення виконкому Запорізької обласної ради депутатів трудящих від 10.02.1971 № 55.	248

1	2	3	4	5	6
		(згідно рішення) / Братська могила радянських воїнів і патріотів односельчан (згідно паспорта, 1975 р.) / Братська могила радянських воїнів та пам'ятник воїнам-односельцям – інф. Поховано 36 чол.		депутатів трудящих від 10.02.1971 № 55.	
с. Терсянка	Біля клубу	Братська могила. Період Великої Вітчизняної війни (згідно рішення) / Братська могила радянських воїнів і пам'ятник односельчанам (згідно паспорта, 1975 р.). Поховано 52 чол.	Історичний	Рішення виконкому Запорізької обласної ради депутатів трудящих від 10.02.1971 № 55.	264
с. Широке (кол. с. Уральське)	Біля школи	Братська могила радянських воїнів та пам'ятник воїнам-землякам, загиблим в роки Великої Вітчизняної війни /1941-1945 р./ (згідно рішення) /Братська могила радянських воїнів та пам'ятник воїнам-односельцям (згідно паспорта, 2006 р.). Поховано 82 чол.	Історичний	Розпорядження Представника Президента України в Запорізькій області № 150 від 02.07.1992 р.	3968
<i>Павлівська сільська територіальна громада</i>					

## Продовження додатку

1	2	3	4	5	6
с. Берестове	За 2,0 км на схід від північно-східної околиці села	Курганий могильник	Археологічний	Рішення виконкому Запорізької обласної ради народних депутатів від 28.06.1988 №202	2874
с. Біляївка	За 3,0 км на схід від північно-східної околиці села	Курган	Археологічний	Рішення виконкому Запорізької обласної ради народних депутатів від 23.10.1984 № 354.	1857
с. Біляївка	За 1,8 км на північний захід від північно-західної околиці села	Курганий могильник	Археологічний	Рішення виконкому Запорізької обласної ради народних депутатів від 23.10.1984 № 354.	1855
с. Біляївка	За 1,5 км на захід від західної околиці села	Курганий могильник	Археологічний	Рішення виконкому Запорізької обласної ради народних депутатів від 23.10.1984 № 354.	1856
с. Вівчарне	За 0,5 км на південь від південно-західної околиці села	Курган	Археологічний	Рішення виконкому Запорізької обласної ради народних депутатів від 22.12.1982 № 580.	1420
с. Зелене	За 0,5 км на південний захід від південно-західної околиці села	Курган	Археологічний	Розпорядження голови Запорізької облдержадміністрації від 13.02.1997 № 67.	4244
с. Любомирівка	На північно-східній околиці села	Курган	Археологічний	Рішення виконкому Запорізької обласної ради народних депутатів від 28.06.1988 №202	2875
с. Нововасилівка	За 0,75 км на північ від північної околиці села	Курган	Археологічний	Розпорядження голови Запорізької	4258

1	2	3	4	5	6
				облдержадміністрації від 13.02.1997 № 67.	
с. Нововасилівка	За 1,2 км на південний схід від південної околиці села	Курганний могильник	Археологічний	Розпорядження голови Запорізької облдержадміністрації від 13.02.1997 № 67.	4259
с. Новоукраїнка	За 1,6 км на північ від північно-західної околиці села	Курганний могильник	Археологічний	Рішення виконкому Запорізької обласної ради народних депутатів від 28.06.1988 №202	2877
с. Павлівське	За 1,5 км на схід від східної околиці села	Курганний могильник	Археологічний	Розпорядження голови Запорізької облдержадміністрації від 13.02.1997 № 67.	4266
с. Першозванівка	За 1,0 км на захід від південно-західної околиці села	Курганний могильник «Могила Ряба»	Археологічний	Рішення виконкому Запорізької обласної ради народних депутатів від 22.12.1982 № 580.	1421
с. Резедівка	За 0,5 км на захід від села	Курган	Археологічний	Рішення виконкому Запорізької обласної ради народних депутатів від 22.12.1982 № 580.	1425
с. Резедівка	За 0,25 км на південний схід від південно-східної околиці села	Курганний могильник	Археологічний	Рішення виконкому Запорізької обласної ради народних депутатів від 22.12.1982 № 580.	1423
с. Резедівка	За 0,8 км на південний захід від села	Курганний могильник	Археологічний	Рішення виконкому Запорізької обласної ради народних депутатів від 22.12.1982 № 580.	1424



1	2	3	4	5	6
с. Солоне	За 2,0 км на північний захід від північної околиці села	Курганний могильник	Археологічний	Розпорядження голови Запорізької облдержадміністрації від 13.02.1997 № 67.	4271
с. Біляївка	Вул. Першогравнева, 20	Братська могила. Період Великої Вітчизняної війни (згідно рішення) / Братська могила радянських воїнів (згідно паспорта, 1975 р.) Поховано 69 чол.	Археологічний	Рішення виконкому Запорізької обласної ради депутатів трудящих від 10.02.1971 № 55.	282
с. Задорожне	Біля траси Запоріжжя – Донецьк, на громадянському кладовищі	Братська могила. Період Великої Вітчизняної війни (згідно рішення) / Братська могила радянських воїнів і жертв фашизму (згідно паспорта, 1975 р.). Поховано 52 чол.	Археологічний	Рішення виконкому Запорізької обласної ради депутатів трудящих від 10.02.1971 № 55.	277
с. Значкове	В центрі села	Братська могила. Період Великої Вітчизняної війни (згідно рішення) / Братська могила радянських воїнів (згідно паспорта, 1975 р., братська могила радянських воїнів та пам'ятник воїнам-односельцям – інф.). Поховано 27 чол.	Археологічний	Рішення виконкому Запорізької обласної ради депутатів трудящих від 10.02.1971 № 55.	276
с. Семененкове (кол. с. Кірова)	Біля школи	Братська могила червоноармійців, радянських воїнів і пам'ятник воїнам-односельцям. 1920 р., 1943 р., 1941-1945 рр. (згідно	Археологічний	Рішення виконкому Запорізької обласної ради народних депутатів від 22.12.1982 № 580.	1434

1	2	3	4	5	6
		рішення, паспорта, 1977 р.) Поховано 61 чол.			
с. Нововасилівка	Вул. Першогоравнева, 63	Братська могила. Період Великої Вітчизняної війни (згідно рішення) / Братська могила радянських воїнів (згідно паспорта, 1975 р.) Поховано 172 чол.	Історичний	Рішення виконкому Запорізької обласної ради депутатів трудящих від 10.02.1971 № 55.	279
с. Поди	На кладовищі	Братська могила. Період Великої Вітчизняної війни (згідно рішення) / Братська могила радянських воїнів (згідно паспорта, 1975 р.) Поховано 89 чол.	Історичний	Рішення виконкому Запорізької обласної ради депутатів трудящих від 10.02.1971 № 55.	278 (374)
с. Роздолля	На кладовищі	Братська могила. Період Великої Вітчизняної війни (згідно рішення) / Братська могила радянських воїнів (згідно паспорта, 1975 р.) Поховано 33 чол.	Історичний	Рішення виконкому Запорізької обласної ради депутатів трудящих від 10.02.1971 № 55.	274
с. Солоне	Біля клубу	Пам'ятник воїнам-односельчанам і жертвам фашизму. 1943 р., 1941-1945 рр. (згідно рішення, паспорта, 1979 р.)	Історичний	Рішення виконкому Запорізької обласної ради народних депутатів від 22.12.1982 № 580.	1446
с. Славівка	На кладовищі	Пам'ятник воїнам-односельчанам. 1941-1945 рр. (згідно рішення, паспорта, 1977 р.)	Історичний	Рішення виконкому Запорізької обласної ради народних депутатів від 22.12.1982 № 580.	1447
с. Шевченкове	В центрі села	Братська могила. Період Великої Вітчизняної війни	Історичний	Рішення виконкому Запорізької обласної ради депутатів трудящих від 22.12.1982 № 580.	271

1	2	3	4	5	6
		(згідно рішення) / Братська могила радянських воїнів (згідно паспорта, 1975 р.) / Братська могила радянських воїнів та пам'ятник воїнам-односельцям – інф. (картка, аног., 1985 р.). Поховано 43 чол.		депутатів трудящих від 10.02.1971 № 55.	
<b>Петро-Михайлівська сільська територіальна громада</b>					
с. Великодубове	За 1,2 км на схід від східної околиці села	Курганний могильник	Археологічний	Розпорядження голови Запорізької облдержадміністрації від 13.02.1997 № 67.	4233
с. Гнаровське	За 0,4 км на південний схід від південно-східної околиці села	Курган	Археологічний	Розпорядження голови Запорізької облдержадміністрації від 13.02.1997 № 67.	4235
с. Гнаровське	За 1,8 км на північний схід від північної околиці села	Курган	Археологічний	Розпорядження голови Запорізької облдержадміністрації від 13.02.1997 № 67.	4236
с. Гнаровське	За 1,4 км на північ від північної околиці села	Курган	Археологічний	Розпорядження голови Запорізької облдержадміністрації від 13.02.1997 № 67.	4237
с. Грушівка	За 1,5 км на схід від східної околиці села	Курган	Археологічний	Розпорядження голови Запорізької облдержадміністрації від 13.02.1997 № 67.	4238
с. Губенське	На північно-східній околиці села	Курган	Археологічний	Розпорядження голови Запорізької облдержадміністрації від 13.02.1997 № 67.	4239

## Продовження додатку

1	2	3	4	5	6
с. Дніпровка	За 0,75 км на північ від північної околиці села	Курган	Археологічний	облдержадміністрації від 13.02.1997 № 67.	4242
с. Дніпровка	За 1,5 км на північ від східної околиці села	Курганний могильник «Юнацька Могила»	Археологічний	Рішення виконкому Запорізької обласної ради депутатів трудящих від 10.02.1971 № 55.	227
с. Круглик	За 0,8 км на північний схід від східної околиці села	Курганний могильник	Археологічний	Рішення виконкому Запорізької обласної ради народних депутатів від 22.12.1982 № 580.	1410
с. Петро-Михайлівка	За 0,8 км на північ від північної околиці села	Курган	Археологічний	Розпорядження голови Запорізької облдержадміністрації від 13.02.1997 № 67.	4267
с. Петро-Свистунове	За 0,6 км на південь від південної околиці села	Курганний могильник	Археологічний	Розпорядження голови Запорізької облдержадміністрації від 13.02.1997 № 67.	4268
с. Тернівка	За 1,0 км на захід від села	Курганний могильник «Могила Тернувата» («Могила Гуцолка»)	Археологічний	Рішення виконкому Запорізької обласної ради народних депутатів від 22.12.1982 № 580.	1428
с. Тернівка	За 0,6 км на південь від південної околиці села	Курганний могильник	Археологічний	Розпорядження голови Запорізької облдержадміністрації від 13.02.1997 № 67.	4272

## Продовження додатку

1	2	3	4	5	6
с. Тарасівка (кол. с. Чапаєвка)	За 1,0 км на південний захід від південно-західної околиці села	Курган	Археологічний	Розпорядження голови Запорізької облдержадміністрації від 13.02.1997 № 67.	4285
с. Тарасівка (кол. с. Чапаєвка)	За 1,0 км на північний захід від північно-західної околиці села	Курганий могильник	Археологічний	Розпорядження голови Запорізької облдержадміністрації від 13.02.1997 № 67.	4286
с. Улянівка	За 1,3 км на схід від північно-східної околиці села	Курган	Археологічний	Розпорядження голови Запорізької облдержадміністрації від 13.02.1997 № 67.	4282
с. Шевченка	За 1,0 км на захід від західної околиці села	Курганий могильник «Могила Висока»	Археологічний	Розпорядження голови Запорізької облдержадміністрації від 13.02.1997 № 67.	4290
с. Якимівка	За 0,75 км на південь від південної околиці села	Курган	Археологічний	Розпорядження голови Запорізької облдержадміністрації від 13.02.1997 № 67.	4291
с. Якимівка	За 1,0 км на північний схід від східної околиці села	Курган	Археологічний	Розпорядження голови Запорізької облдержадміністрації від 13.02.1997 № 67.	4292
с. Якимівка	За 1,0 км на північ від північної околиці села	Курганий могильник	Археологічний	Розпорядження голови Запорізької облдержадміністрації від 13.02.1997 № 67.	4293
с. Яснувате	За 0,4 км на південний захід від західної околиці села	Курган «Розкопана Могила»	Археологічний	Рішення виконкому Запорізької обласної ради	1431

1	2	3	4	5	6
с. Ясинувате	За 1,0 км на схід від східної околиці села	Курганний могильник	Археологічний	Рішення виконкому Запорізької обласної ради народних депутатів від 23.10.1984 № 354	1863
с. Ясинувате	За 2,0 км на захід від села	Курганний могильник	Археологічний	Рішення виконкому Запорізької обласної ради народних депутатів від 23.10.1984 № 355	1864
с. Гнаровське	В центрі села	Могила Героя Радянського Союзу Валерії Гнаровської. Період Великої Вітчизняної війни (згідно рішення). / Братська могила радянських воїнів і могила Героя Радянського Союзу Гнаровської В.Й. (згідно паспорта, 1975 р., Меморіальний комплекс на честь радянських воїнів: - братська могила радянських воїнів; - могила Гнаровської В. О. - Героя Радянського Союзу; - пам'ятник на честь воїнів-односельців – інф.). Поховано 189 чол.	Історичний	Рішення виконкому Запорізької обласної ради депутатів трудящих від 10.02.1971 № 55.	1134
с. Гнаровське	Біля шосе Харків – Сімферополь	Пам'ятний обеліск. Період Великої Вітчизняної війни (згідно рішення) / Пам'ятний знак на місці загибелі Героя Радянського Союзу	Історичний	Рішення виконкому Запорізької обласної ради депутатів трудящих від 10.02.1971 № 55.	302 (390)

1	2	3	4	5	6
с. Гнаровське	, Гнаровська с/р, біля будинку сільради	Гнаровської В. Й. (згідно паспорта, 1975 р.) Пам'ятник Герою Радянського Союзу В.Й. Гнаровській. 1924-1943 р.р. (згідно рішення, паспорта, 1977 р.)	Історичний	Рішення виконкому Запорізької обласної ради народних депутатів від 22.12.1982 № 580.	1439
с. Дніпровка	В центрі села	Братська могила. Період Великої Вітчизняної війни (згідно рішення) / Братська могила радянських воїнів (згідно паспорта, 1975 р.). Поховано 76 чол.	Історичний	Рішення виконкому Запорізької обласної ради депутатів трудящих від 10.02.1971 № 55.	268
с. Петро-Михайлівка	В центрі села	Братська могила. Період Великої Вітчизняної війни (згідно рішення) / Братська могила радянських воїнів і пам'ятник воїнам-односельчанам (згідно паспорта, 1975 р.). Поховано 445 чол.	Історичний	Рішення виконкому Запорізької обласної ради депутатів трудящих від 10.02.1971 № 55.	267
с. Петро-Свистунове	В центрі села	Братська могила. Період Великої Вітчизняної війни (згідно рішення) / Братська могила радянських воїнів (згідно паспорта, 1975 р.). Поховано 752 чол.	Історичний	Рішення виконкому Запорізької обласної ради депутатів трудящих від 10.02.1971 № 55.	270
с. Петро-Свистунове	Біля клубу	Пам'ятний знак на честь форсування р. Дніпро військами 12-ї армії. 1943 р. (згідно рішення, паспорта,	Історичний	Рішення виконкому Запорізької обласної ради народних депутатів від 22.12.1982 № 580.	1441

1	2	3	4	5	6
с. Тернівка	На кладовищі	1978 р., 12-ї армії Південно-Західного фронту – інф.) Братська могила. Період Великої Вітчизняної війни (згідно рішення) / Братська могила радянських воїнів, в якій поховано Героя Радянського Союзу Зачиняєва П.С. (згідно паспорта, 1975 р.) / Братська могила радянських воїнів, серед яких поховані Гайсін А.С., Зачиняєв П.С. - Герої Радянського Союзу - інф. Поховано 195 чол.	Історичний	Рішення виконкому Запорізької обласної ради депутатів трудящих від 10.02.1971 № 55.	1133
с. Улянівка	В центрі села	Братська могила. Період Великої Вітчизняної війни (згідно рішення) / Братська могила радянських воїнів (згідно паспорта, 1975 р.) / Братська могила радянських воїнів та пам'ятник воїнам-односельцям – інф. Поховано 493 чол.	Історичний	Рішення виконкому Запорізької обласної ради депутатів трудящих від 10.02.1971 № 55.	269
с. Якимівка	За 0,5 км на південь від села	Братська могила. Період Великої Вітчизняної війни (згідно рішення) / Братська могила радянських воїнів (згідно паспорта, 1975 р.). Поховано 196 чол.	Історичний	Рішення виконкому Запорізької обласної ради депутатів трудящих від 10.02.1971 № 55.	258
<i>Широківська сільська територіальна громада</i>					



## Продовження додатку

1	2	3	4	5	6
с. Августинівка	За 0,5 км на північ від північної околиці села	Курганний могильник	Археологічний	Рішення виконкому Запорізької обласної ради народних депутатів від 26.11.1985 № 434	2318
с. Августинівка	За 1,5 км на захід від північно-західної околиці села	Курганний могильник	Археологічний	Рішення виконкому Запорізької обласної ради народних депутатів від 26.11.1985 № 434	2319
с. Августинівка	За 0,3 км на південний захід від південно-західної околиці села	Курган	Археологічний	Розпорядження голови Запорізької обласної державної адміністрації від 11.03.1996 № 161	3980
с. Августинівка	За 3,8 км на північний схід від північної околиці села	Курганний могильник	Археологічний	Розпорядження голови Запорізької обласної державної адміністрації від 11.03.1996 № 161	3981
с. Веселе	За 0,75 км на захід від західної околиці села	Курган	Археологічний	Розпорядження голови Запорізької обласної державної адміністрації від 11.03.1996 № 161	3988
с. Веселе	За 0,3 км на південний захід від південно-західної околиці села	Курган	Археологічний	Розпорядження голови Запорізької обласної державної адміністрації від 11.03.1996 № 161	3989
с. Веселе	На південно-східній околиці села	Курган	Археологічний	Розпорядження голови Запорізької обласної державної адміністрації від 11.03.1996 № 161	3990
с-ще Відрадне	За 1,5 км на північ від північної околиці селища	Курган	Археологічний	Рішення виконкому Запорізької обласної ради народних депутатів від 23.10.1984 № 354	1922

## Продовження додатку

1	2	3	4	5	6
с-ще Відрадне	За 1,5 км на південний захід від південної околиці селища	Курганний могильник	Археологічний	Рішення виконкому Запорізької обласної ради народних депутатів від 26.11.1985 № 434	2353
с-ще Відрадне	За 1,5 км на схід від східної околиці селища	Курган	Археологічний	Рішення виконкому Запорізької обласної ради народних депутатів від 26.11.1985 № 434	2354
с-ще Відрадне	За 1,5 км на північний захід від північної околиці села	Курган	Археологічний	Рішення виконкому Запорізької обласної ради народних депутатів від 26.11.1985 № 434	2355
с-ще Відрадне	За 2,0 км на південний захід від західної околиці селища	Курганний могильник	Археологічний	Розпорядження голови Запорізької обласної державної адміністрації від 11.03.1996 № 161	3997
с. Водяне	За 0,9-1,2 км на захід та південний захід від західної околиці села	Курганний могильник	Археологічний	Рішення виконкому Запорізької обласної ради народних депутатів від 23.10.1984 № 354	1888
с. Водяне	За 0,5 км на схід та північний схід від східної околиці села	Курганний могильник	Археологічний	Рішення виконкому Запорізької обласної ради народних депутатів від 23.10.1984 № 354	1890
с. Водяне	За 0,5-1,5 км на схід та південний схід від південно-східної околиці села	Курганний могильник	Археологічний	Рішення виконкому Запорізької обласної ради народних депутатів від 23.10.1984 № 354	1891
с. Водяне	За 0,6 км на південний захід від південної околиці села	Курганний могильник	Археологічний	Рішення виконкому Запорізької обласної ради народних депутатів від 23.10.1984 № 354	1892

## Продовження додатку

1	2	3	4	5	6
с. Водяне	За 1,5 км на південний захід від південно-західної околиці села	Курган	Археологічний	Розпорядження голови Запорізької обласної державної адміністрації від 11.03.1996 № 161	3998
с. Водяне	За 2,0 км на південний захід від південно-західної околиці села	Курганний могильник	Археологічний	Розпорядження голови Запорізької обласної державної адміністрації від 11.03.1996 № 161	3999
с. Володимирівське	На південній околиці села	Курганний могильник	Археологічний	Рішення виконкому Запорізької обласної ради народних депутатів від 26.11.1985 № 434	2334
с. Гурського	За 1,3 км на захід від північно-західної околиці села	Курган	Археологічний	Розпорядження голови Запорізької обласної державної адміністрації від 11.03.1996 № 161	4015
с. Гурського	За 0,3-0,8 км на південний захід від південно-західної околиці села	Курган	Археологічний	Розпорядження голови Запорізької обласної державної адміністрації від 11.03.1996 № 161	4016
с. Дніпрельстан	За 0,5 км на південний схід від південної околиці села	Курганний могильник «Могила Розкопана»	Археологічний	Рішення виконкому Запорізької обласної ради народних депутатів від 26.11.1985 № 434	2335
с. Дніпрельстан	За 0,3 км на схід від східної околиці села	Курганний могильник	Археологічний	Рішення виконкому Запорізької обласної ради народних депутатів від 26.11.1985 № 434	2336
с. Дніпрові Хвилі	За 0,7 км на південь від східної околиці села	Курганний могильник «Гостра Могила»	Археологічний	Рішення виконкому Запорізької обласної ради народних депутатів від 23.10.1984 № 354	1897

## Продовження додатку

1	2	3	4	5	6
с. Дніпрові Хвилі	За 1,0 км на північ від північної околиці села	Курганний могильник	Археологічний	Розпорядження голови Запорізької обласної державної адміністрації від 11.03.1996 № 161	4009
с. Долинівка	За 0,9 км на північ від північної околиці села	Курганний могильник	Археологічний	Рішення виконкому Запорізької обласної ради народних депутатів від 23.10.1984 № 354	1898
с. Долинівка	За 2,5 км на захід від західної околиці села	Курган	Археологічний	Розпорядження голови Запорізької обласної державної адміністрації від 11.03.1996 № 161	4010
с. Долинівка	За 1,0 км на південний схід від південно-східної околиці села	Курганний могильник	Археологічний	Розпорядження голови Запорізької обласної державної адміністрації від 11.03.1996 № 161	4011
с. Долинівка	За 2,0 км на схід від східної околиці села	Курганний могильник	Археологічний	Розпорядження голови Запорізької обласної державної адміністрації від 11.03.1996 № 161	4012
с. Зеленопілля	За 4,0 км на північ від північно-східної околиці села	Курганний могильник	Археологічний	Рішення виконкому Запорізької обласної ради народних депутатів від 26.11.1985 № 434	2210
с. Зеленопілля	За 0,5-1,5 км на південь та південний захід від південно-західної околиці села	Курганний могильник	Археологічний	Рішення виконкому Запорізької обласної ради народних депутатів від 26.11.1985 № 434	2356
с. Зеленопілля	За 0,5-1,55 км на північ та північний схід від північно-східної околиці села	Курганний могильник	Археологічний	Рішення виконкому Запорізької обласної ради народних депутатів від 26.11.1985 № 434	2357

## Продовження додатку

1	2	3	4	5	6
с. Зеленопілля	За 1,0 км на захід від північно-західної околиці села	Курган	Археологічний	Рішення виконкому Запорізької обласної ради народних депутатів від 26.11.1985 № 434	2359
с. Зеленопілля	За 2,5-3,0 км на північний захід від північно-західної околиці села	Курганний могильник	Археологічний	Рішення виконкому Запорізької обласної ради народних депутатів від 26.11.1985 № 434	2361
с. Івангород	За 0,8 км на північний схід від північної околиці села	Курган	Археологічний	Рішення виконкому Запорізької обласної ради народних депутатів від 26.11.1985 № 434	2337
с. Івангород	За 0,8 км на південний захід від південно-західної околиці села	Курган	Археологічний	Рішення виконкому Запорізької обласної ради народних депутатів від 26.11.1985 № 434	2338
с. Крилівське	За 1,0 км на північ від північно-східної околиці села	Курганний могильник	Археологічний	Рішення виконкому Запорізької обласної ради народних депутатів від 23.10.1984 № 354	1904
с. Лемешинське	За 0,3 км на північ від північної околиці села	Курган	Археологічний	Рішення виконкому Запорізької обласної ради народних депутатів від 26.11.1985 № 434	2342
	За 0,3 км на північний захід від західної околиці села	Курганний могильник	Археологічний	Рішення виконкому Запорізької обласної ради народних депутатів від 26.11.1985 № 434	2343
с. Лукашеве	За 2,9 км на північний схід від північно-східної околиці села	Курганний могильник	Археологічний	Рішення виконкому Запорізької обласної ради народних депутатів від 23.10.1984 № 354	1905

## Продовження додатку

1	2	3	4	5	6
с. Лукашеве	За 3,0 км на північний захід від західної околиці села	Курган	Археологічний	Рішення виконкому Запорізької обласної ради народних депутатів від 23.10.1984 № 354	1906
с. Лукашеве	На південно-східній околиці села	Курган	Археологічний	Рішення виконкому Запорізької обласної ради народних депутатів від 23.10.1984 № 354	1907
с. Лукашеве	За 1,7 км на північний схід від північно-східної околиці села	Курган	Археологічний	Рішення виконкому Запорізької обласної ради народних депутатів від 23.10.1984 № 354	1909
с. Лукашеве	За 3,0 км на схід від східної околиці села	Курганний могильник	Археологічний	Рішення виконкому Запорізької обласної ради народних депутатів від 23.10.1984 № 354	1910
с. Лукашеве	За 1,0 км на північний захід від північної околиці села	Курган «Могила Весела»	Археологічний	Рішення виконкому Запорізької обласної ради народних депутатів від 23.10.1984 № 354	1911
с. Лукашеве	За 1,1 км на південний захід від південно-західної околиці села	Курган	Археологічний	Розпорядження голови Запорізької обласної державної адміністрації від 11.03.1996 № 161	4023
с. Лукашеве	За 2,3 км на північний схід від північно-східної околиці села	Курганний могильник	Археологічний	Розпорядження голови Запорізької обласної державної адміністрації від 11.03.1996 № 161	4024
с. Лукашеве	За 2,0 км на південний схід від південно-східної околиці села	Курган	Археологічний	Розпорядження голови Запорізької обласної державної адміністрації від 11.03.1996 № 161	4025

## Продовження додатку

1	2	3	4	5	6
с. Лукашеве	За 2,0 км на схід від південно-східної околиці села	Курган	Археологічний	Розпорядження голови Запорізької обласної державної адміністрації від 11.03.1996 № 161	4026
с. Лукашеве	с. Лукашеве, Лукашівська с/р, за 1,5 км на захід від південно-західної околиці села	Курганний могильник	Археологічний	Розпорядження голови Запорізької обласної державної адміністрації від 11.03.1996 № 161	4027
с. Лукашеве	За 1,5 км на схід від північно-східної околиці села	Курганний могильник	Археологічний	Розпорядження голови Запорізької обласної державної адміністрації від 11.03.1996 № 161	4028
с. Малишівка	За 0,7 км на захід від західної околиці села	Курган	Археологічний	Рішення виконкому Запорізької обласної ради народних депутатів від 26.11.1985 № 434	2347
с. Малишівка	За 1,8 км на захід від західної околиці села	Курган	Археологічний	Рішення виконкому Запорізької обласної ради народних депутатів від 26.11.1985 № 434	2348
с. Малишівка	За 3,0-3,8 км на південь від західної околиці села	Курганний могильник	Археологічний	Рішення виконкому Запорізької обласної ради народних депутатів від 26.11.1985 № 434	2349
с. Малишівка	За 1,7 км на південь від західної околиці села	Курган	Археологічний	Рішення виконкому Запорізької обласної ради народних депутатів від 26.11.1985 № 434	2350
с. Малишівка	За 1,5 км на південь від південної околиці села	Курганний могильник	Археологічний	Рішення виконкому Запорізької обласної ради народних депутатів від 26.11.1985 № 434	2351

## Продовження додатку

1	2	3	4	5	6
с. Миколай-Поле	За 0,8 км на захід від південної околиці села	Курганий могильник	Археологічний	Рішення виконкому Запорізької обласної ради народних депутатів від 23.10.1984 № 354	1915
с. Миколай-Поле	За 0,8 км на схід від східної околиці села	Курган	Археологічний	Рішення виконкому Запорізької обласної ради народних депутатів від 23.10.1984 № 354	1916
с. Миколай-Поле	За 0,5 км на південь від південної околиці села	Курган	Археологічний	Розпорядження голови Запорізької обласної державної адміністрації від 11.03.1996 № 161	4039
с. Миколай-Поле	За 1,3 км на південний захід від південно-західної околиці села	Курган	Археологічний	Розпорядження голови Запорізької обласної державної адміністрації від 11.03.1996 № 161	4040
с. Миколай-Поле	На північно-східній околиці села	Курган	Археологічний	Розпорядження голови Запорізької обласної державної адміністрації від 11.03.1996 № 161	4041
с. Морозівка	За 0,3 км на північ від північно-західної околиці села	Курган	Археологічний	Розпорядження голови Запорізької обласної державної адміністрації від 11.03.1996 № 161	4042
с. Морозівка	За 0,7 км на північ від північної околиці села	Курган	Археологічний	Розпорядження голови Запорізької обласної державної адміністрації від 11.03.1996 № 161	4043
с. Морозівка	За 2,2 км на схід від східної околиці села	Курганий могильник «Висока Могила»	Археологічний	Рішення виконкому Запорізької обласної ради народних депутатів від 23.10.1984 № 354	1913



1	2	3	4	5	6
с. Морозівка	За 0,7 км на схід від східної околиці села	Курганий могильник	Археологічний	Рішення виконкому Запорізької обласної ради народних депутатів від 23.10.1984 № 354	1914
с. Надія	За 0,25 км на схід від східної околиці села	Курган	Археологічний	Розпорядження голови Запорізької обласної державної адміністрації від 11.03.1996 № 161	4044
с. Надія	За 0,2 км на схід від північно-східної околиці села	Курган	Археологічний	Розпорядження голови Запорізької обласної державної адміністрації від 11.03.1996 № 161	4045
с. Надія	За 0,8-2,5 км на захід – північний захід від північно-західної околиці села	Курганий могильник «Могила Смалена»	Археологічний	Розпорядження голови Запорізької обласної державної адміністрації від 11.03.1996 № 161	4046
с. Нововознесенка	За 0,5 км на північний схід від північно-східної околиці села	Курган	Археологічний	Розпорядження голови Запорізької обласної державної адміністрації від 11.03.1996 № 161	4063
с. Новодніпровка	За 1,0 км на схід від південно-східної околиці села	Курган	Археологічний	Розпорядження голови Запорізької обласної державної адміністрації від 11.03.1996 № 161	4064
с. Новодніпровка	За 0,6 км на північний схід від північно-східної околиці села	Курганий могильник	Археологічний	Розпорядження голови Запорізької обласної державної адміністрації від 11.03.1996 № 161	4065
с. Новопетрівка	За 0,6 км на північ від північної околиці села	Курган	Археологічний	Рішення виконкому Запорізької обласної ради народних депутатів від 23.10.1984 № 354	1918

Продовження додатку					
1	2	3	4	5	6
с. Новопетрівка	За 0,8 км на північ від західної околиці села	Курганний могильник	Археологічний	Рішення виконкому Запорізької обласної ради народних депутатів від 23.10.1984 № 354	1919
с. Новопетрівка	За 0,3 км на північ від північної околиці села	Курганний могильник	Археологічний	Рішення виконкому Запорізької обласної ради народних депутатів від 23.10.1984 № 354	1920
с. Новоселище	За 0,7 км на захід від західної околиці села	Курган	Археологічний	Рішення виконкому Запорізької обласної ради народних депутатів від 26.11.1985 № 434	2352
с. Петропавлівка	За 0,7 км на північний захід від північно-західної околиці села	Курган	Археологічний	Розпорядження голови Запорізької обласної державної адміністрації від 11.03.1996 № 161	4077
с. Петропавлівка	За 0,25-1,5 км на північний схід від північно-східної околиці села	Курганний могильник	Археологічний	Розпорядження голови Запорізької обласної державної адміністрації від 11.03.1996 № 161	4078
с. Петропіль	За 0,3 км на схід від північно-східної околиці села	Курганний могильник	Археологічний	Розпорядження голови Запорізької обласної державної адміністрації від 11.03.1996 № 161	4079
с. Петропіль	За 0,25 км на захід від західної околиці села	Курган	Археологічний	Розпорядження голови Запорізької обласної державної адміністрації від 11.03.1996 № 161	4080
с. Привільне	За 1,6 км на північний захід від північно-західної околиці села	Курган	Археологічний	Розпорядження голови Запорізької обласної державної адміністрації від 11.03.1996 № 161	4081

Продовження додатку					
1	2	3	4	5	6
с. Придніпровське	За 0,2-1,0 км на північ та північний захід від північно-західної околиці села	Курганний могильник «Плесова Могила»	Археологічний	Рішення виконкому Запорізької обласної ради народних депутатів від 23.10.1984 № 354	1923
с. Привітне	За 1,5 км на північний захід від північно-західної околиці села	Курганний могильник «Могила Пехотинська»	Археологічний	Рішення виконкому Запорізької обласної ради народних депутатів від 23.10.1984 № 354	1924
с. Ручаївка	За 4,3 км на схід від південно-східної околиці села	Курганний могильник	Археологічний	Рішення виконкому Запорізької обласної ради народних депутатів від 26.11.1985 № 434	2213
с. Ручаївка	За 4,5 км на схід від північно-східної околиці села	Курган	Археологічний	Рішення виконкому Запорізької обласної ради народних депутатів від 26.11.1985 № 434	2214
с. Ручаївка	За 6,5 км на схід від південно-східної околиці села	Курганний могильник	Археологічний	Рішення виконкому Запорізької обласної ради народних депутатів від 26.11.1985 № 434	2215
с. Ручаївка	За 0,8 км на південь від південної околиці села	Курган	Археологічний	Рішення виконкому Запорізької обласної ради народних депутатів від 26.11.1985 № 434	2362
с. Ручаївка	За 1,0 км на південний схід від південно-східної околиці села	Курган	Археологічний	Рішення виконкому Запорізької обласної ради народних депутатів від 26.11.1985 № 434	2363
с. Ручаївка	За 3,0 км на захід від західної околиці села	Курганний могильник	Археологічний	Рішення виконкому Запорізької обласної ради народних депутатів від 26.11.1985 № 434	2364

## Продовження додатку

1	2	3	4	5	6
с. Ручайка	За 2,1 км на захід від західної околиці села	Курган	Археологічний	Рішення виконкому Запорізької обласної ради народних депутатів від 26.11.1985 № 434	2366
с. Ручайка	За 0,8 км на північний схід від північно-східної околиці села	Курган	Археологічний	Рішення виконкому Запорізької обласної ради народних депутатів від 26.11.1985 № 434	2367
с. Ручайка	За 3,0 км на північний схід від північно-східної околиці села	Курган	Археологічний	Рішення виконкому Запорізької обласної ради народних депутатів від 26.11.1985 № 434	2368
с. Світанок	За 1,7 км на південний схід від південно-східної околиці села	Курган	Археологічний	Рішення виконкому Запорізької обласної ради народних депутатів від 26.11.1985 № 434	2369
с. Федорівка	За 1,5 км на південь від південної околиці села	Курган «Вишпірина Могила»	Археологічний	Рішення виконкому Запорізької обласної ради депутатів трудящих від 10.02.1971 № 55	384
с. Федорівка	За 1,2 км на південний схід від південно-східної околиці села	Курганний могильник «Бичуліна Могила»	Археологічний	Рішення виконкому Запорізької обласної ради депутатів трудящих від 10.02.1971 № 55	385
с. Червоний Яр	За 0,5 км на схід від південно-східної околиці села	Курган	Археологічний	Розпорядження голови Запорізької обласної державної адміністрації від 11.03.1996 № 161	4105
с. Червоний Яр	За 0,5 км на північний схід від північної околиці села	Курганний могильник	Археологічний	Розпорядження голови Запорізької обласної державної адміністрації від 11.03.1996 № 161	4106

Продовження додатку					
1	2	3	4	5	6
с. Широке	За 0,5 км на захід від західної околиці села	Курганний могильник	Археологічний	Рішення виконкому Запорізької обласної ради народних депутатів від 23.10.1984 № 354	1926
с. Широке	За 1,0 км на захід від північно-західної околиці села	Курганний могильник «Могила Гологанка»	Археологічний	Рішення виконкому Запорізької обласної ради народних депутатів від 23.10.1984 № 354	1927
с. Широке	За 1,6 км на південний захід від південної околиці села	Курганний могильник	Археологічний	Рішення виконкому Запорізької обласної ради народних депутатів від 23.10.1984 № 354	1928
с. Широке	За 0,5 км на схід від села	Курганний могильник	Археологічний	Рішення виконкому Запорізької обласної ради народних депутатів від 23.10.1984 № 354	1929
с. Широке	За 2,2 км на північний захід від північної околиці села	Курганний могильник	Археологічний	Рішення виконкому Запорізької обласної ради народних депутатів від 23.10.1984 № 354	1930
с. Широке	За 0,3 км на схід від південно-східної околиці села	Курган	Археологічний	Розпорядження голови Запорізької обласної державної адміністрації від 11.03.1996 № 161	4109
с. Широке	За 2,6 км на схід від східної околиці села	Курган	Археологічний	Розпорядження голови Запорізької обласної державної адміністрації від 11.03.1996 № 161	4110
с. Широке	За 0,6 км на північний схід від північної околиці села	Курган	Археологічний	Розпорядження голови Запорізької обласної державної адміністрації від 11.03.1996 № 161	4111

## Продовження додатку

1	2	3	4	5	6
с. Яворницьке	За 2,0 км на схід від північної околиці села	Курган	Археологічний	Розпорядження голови Запорізької обласної державної адміністрації від 11.03.1996 № 161	4116
с. Яворницьке	За 0,6 км на південний захід від південно-західної околиці села	Курганий могильник	Археологічний	Розпорядження голови Запорізької обласної державної адміністрації від 11.03.1996 № 161	4117
с. Яворницьке	За 1,0 км на захід від західної околиці села	Курган	Археологічний	Розпорядження голови Запорізької обласної державної адміністрації від 11.03.1996 № 161	4118
с. Привільне	За 0,3-1,0 км на південь від південної околиці села	Курганий могильник	Археологічний	Наказ Департаменту культури, туризму, національностей та релігій ЗОДА від 16.06.2017 № 203-осн	Не присвоєно
с. Привільне	За 0,4-1,3 км на захід від західної околиці села	Курганий могильник	Археологічний	Наказ Департаменту культури, туризму, національностей та релігій ЗОДА від 16.06.2017 № 203-осн	Не присвоєно
с. Ручайка	За 3,5 км на захід від західної околиці села	Курган	Археологічний	Наказ Департаменту культури, туризму, національностей та релігій ЗОДА від 16.06.2017 № 203-осн	Не присвоєно
с. Світанок	За 0,8 км на схід від північно-східної околиці села	Курганий могильник	Археологічний	Наказ Департаменту культури, туризму, національностей та релігій ЗОДА від 16.06.2017 № 203-осн	Не присвоєно

## Продовження додатку

1	2	3	4	5	6
с. Червоний Яр	За 1,0 км на південь від південної околиці села	Курган	Археологічний	Наказ Департаменту культури, туризму, національностей та релігій ЗОДА від 16.06.2017 № 203-осн	Не присвоєно
с. Червоний Яр	За 2,2 км на південний схід від південної околиці села	Курганий могильник	Археологічний	Наказ Департаменту культури, туризму, національностей та релігій ЗОДА від 16.06.2017 № 203-осн	Не присвоєно
с. Широке	За 0,6 км на південь від південної околиці села	Курган	Археологічний	Наказ Управління культури і туризму ЗОДА від 28.11.2011 № 361-осн.	Не присвоєно
с. Августинівка	За 0,5 км від сільської ради	Братська могила радянських воїнів та пам'ятник воїнам-односельцям. (згідно облікової картки 2013 р.) Поховано 28 чол.	Історичний	Рішення виконкому Запорізької обласної ради депутатів трудящих № 55 від 10.02.1971 р.	389
с. Веселе	Вул. Центральна, біля будинку культури	Братська могила радянських воїнів та пам'ятник воїнам-односельцям (згідно облікової картки 2013 р.). Поховано 29 чол.	Історичний	Рішення виконкому Запорізької обласної ради депутатів трудящих № 55 від 10.02.1971 р.	407
с-ще Відрадне	Біля будинку культури	Братська могила радянських воїнів та пам'ятник воїнам-односельцям (згідно облікової картки 2013 р.). Поховано 7 чол.	Історичний	Рішення виконкому Запорізької обласної ради депутатів трудящих № 55 від 10.02.1971 р.	403
с. Лукашеве	У сквері в центрі села	Братська могила радянських воїнів та пам'ятник воїнам-односельцям (згідно облікової картки 2013 р.).	Історичний	Рішення виконкому Запорізької обласної ради депутатів трудящих № 55 від 10.02.1971 р.	410

1	2	3	4	5	6
		Кількість похованих невідома			
с. Миколай-Поле	Біля будинку культури	Братська могила учасників громадянської війни (згідно облікової картки 2013 р.) Поховано 14 чол.	Історичний	Рішення виконкому Запорізької обласної ради депутатів трудящих № 55 від 10.02.1971 р.	429
с. Миколай-Поле	Біля будинку культури	Братська могила радянських воїнів (згідно облікової картки 2013 р.). Поховано 107 чол.	Історичний	Рішення виконкому Запорізької обласної ради депутатів трудящих № 55 від 10.02.1971 р.	392
с. Новопетрівка	Біля школи	Братська могила радянських воїнів та пам'ятник воїнам-односельцям (згідно облікової картки 2013 р.). Поховано 142 чол.	Історичний	Рішення виконкому Запорізької обласної ради народних депутатів № 580 від 22.12.1982 р.	1481
с. Новопетрівка	Біля клубу	Братська могила радянських воїнів (згідно облікової картки 2013 р.). Поховано 40 чол.	Історичний	Рішення виконкому Запорізької обласної ради депутатів трудящих № 55 від 10.02.1971 р.	416
с. Ручаївка	У парку біля школи	Братська могила радянських воїнів (згідно облікової картки 2013 р.). Поховано 12 чол.	Історичний	Рішення виконкому Запорізької обласної ради депутатів трудящих № 55 від 10.02.1971 р.	411
с. Широке	У парку біля будинку культури	Братська могила радянських воїнів (згідно облікової картки 2013 р.). Поховано 4 чол.	Історичний	Рішення виконкому Запорізької обласної ради депутатів трудящих № 55 від 10.02.1971 р.	412
с. Лукашеве	В центрі села	Пам'ятник Шевченку Т.Г. - українському поету	Монументальне мистецтво	Рішення виконкому Запорізької обласної ради народних депутатів № 580 від 22.12.1982 р.	1498
<i>Новомиколаївська селищна територіальна громада</i>					



Продовження додатку					
1	2	3	4	5	6
с. Берестове	За 0,7 км на північ від північно-східної околиці села	Курган	Археологічний	Рішення виконкому Запорізької обласної ради народних депутатів від 03.04.1991 № 87	3655
с. Берестове	За 1,5 км на схід від східної околиці села	Курган	Археологічний	Рішення виконкому Запорізької обласної ради народних депутатів від 03.04.1991 № 87	3656
с. Благодатне	За 1,8 км на південний схід від південно-східної околиці села	Курган	Археологічний	Рішення виконкому Запорізької обласної ради народних депутатів від 03.04.1991 № 87	3657
с. Богунівка	За 0,4 км на схід від села	Курган	Археологічний	Рішення виконкому Запорізької обласної ради народних депутатів від 03.04.1991 № 87	3658
с. Веселий Гай	За 1,7 км на схід від центральної частини села	Курганний могильник	Археологічний	Рішення виконкому Запорізької обласної ради народних депутатів від 03.04.1991 № 87	3661
с. Веселий Гай	За 2,2 км на південний захід від південної околиці села	Курганний могильник	Археологічний	Рішення виконкому Запорізької обласної ради народних депутатів від 03.04.1991 № 87	3662
с. Веселий Гай	За 2,7 км на південний захід від південної околиці села	Курган	Археологічний	Рішення виконкому Запорізької обласної ради народних депутатів від 03.04.1991 № 87	3663
с. Веселий Гай	На південно-західній околиці південної частини села	Курган	Археологічний	Рішення виконкому Запорізької обласної ради народних депутатів від 03.04.1991 № 87	3664

Продовження додатку					
1	2	3	4	5	6
с. Вікторівка	За 2,5 км на північний схід від села	Курган	Археологічний	Рішення виконкому Запорізької обласної ради депутатів трудящих від 10.02.1971 № 55	668
с. Вікторівка	За 0,6 км на схід від південно-східної околиці села	Курган	Археологічний	Рішення виконкому Запорізької обласної ради народних депутатів від 03.04.1991 № 87	3665
с. Вікторівка	За 0,2 км на захід від південно-західної околиці села	Курган	Археологічний	Рішення виконкому Запорізької обласної ради народних депутатів від 03.04.1991 № 87	3666
с. Воскресенка	За 1,0 км на північний захід від північно-західної околиці села	Курган	Археологічний	Рішення виконкому Запорізької обласної ради народних депутатів від 03.04.1991 № 87	3667
с. Воскресенка	За 2,2 км на північний захід від західної околиці села	Курганний могильник	Археологічний	Рішення виконкому Запорізької обласної ради народних депутатів від 03.04.1991 № 87	3699
с. Воскресенка	За 0,4 км на північний захід від північно-західної околиці села, на лівому березі р. Верхня Терса	Поселення двошарове	Археологічний	Наказ Управління культури і туризму ЗОДА від 28.11.2011 № 361-осн.	Не присвоєно
с. Воскресенка	За 0,5 км на південний захід від південно-західної околиці села, на лівому березі р. Верхня Терса	Поселення «Воскресенка-10»	Археологічний	Наказ Управління культури і туризму ЗОДА від 28.11.2011 № 361-осн.	Не присвоєно
с. Воскресенка	За 1,0 км на північ від села, в правобережній заплаві р. Верхня Терса	Поселення «Воскресенка-12»	Археологічний	Наказ Управління культури і туризму ЗОДА від 28.11.2011 № 361-осн.	Не присвоєно

1	2	3	4	5	6
с. Голубкове	За 1,2 км на південь від південної околиці села	Курганний могильник	Археологічний	Рішення виконкому Запорізької обласної ради народних депутатів від 03.04.1991 № 87	3668
с. Горлицьке	За 1,5 км на північний схід від північно-східної околиці села	Курганний могильник	Археологічний	Рішення виконкому Запорізької обласної ради народних депутатів від 03.04.1991 № 87	3669
с. Горлицьке	За 0,7 км на схід від села	Курган	Археологічний	Рішення виконкому Запорізької обласної ради народних депутатів від 03.04.1991 № 87	3670
с. Дубовий Гай	За 1,2 км на південний схід від південно-східної околиці села	Курганний могильник	Археологічний	Рішення виконкому Запорізької обласної ради народних депутатів від 03.04.1991 № 87	3671
с. Дубовий Гай	За 0,8 км на південний захід від південно-західної околиці села	Курган	Археологічний	Наказ управління культури ЗОДА від 29.03.2005 № 074-осн.	Не присвоєно
с. Заливне	Південний захід від південно-західної околиці села, на правому березі р. Верхня Терса	Зимівник	Археологічний	Наказ Управління культури і туризму ЗОДА від 28.11.2011 № 361-осн..	Не присвоєно
с. Заливне	За 1,0 км на захід від південної околиці села, на лівому березі р. Верхня Терса	Поселення	Археологічний	Наказ Управління культури і туризму ЗОДА від 28.11.2011 № 361-осн.	Не присвоєно
с. Заливне	За 1,0 км на південний захід від південної околиці села, на лівому березі р. Верхня Терса	Поселення	Археологічний	Наказ Управління культури і туризму ЗОДА від 28.11.2011 № 361-осн.	Не присвоєно

## Продовження додатку

1	2	3	4	5	6
с. Заливне	За 1,6 км на південь-південний захід від південної околиці села, на другій надзаплавній терасі лівого берега р. Верхня Терса	Поселення «Літовка-б»	Археологічний	Наказ Управління культури і туризму ЗОДА від 28.11.2011 № 361-осн.	Не присвоєно
с. Заливне	За 1,2 км на південь від південної околиці села, на правому березі р. Верхня Терса	Поселення «Заливне-1»	Археологічний	Наказ Управління культури і туризму ЗОДА від 28.11.2011 № 361-осн.	Не присвоєно
с. Зелена Діброва	За 1,0 км на південь від південної околиці села	Курган	Археологічний	Рішення виконкому Запорізької обласної ради народних депутатів від 03.04.1991 № 87	3677
с. Зелена Діброва	За 1,7 км на південний захід від південно-західної околиці села	Курганний могильник	Археологічний	Рішення виконкому Запорізької обласної ради народних депутатів від 03.04.1991 № 87	3678
с. Зелена Діброва	За 0,8 км на захід в південно-західній околиці села	Курган	Археологічний	Рішення виконкому Запорізької обласної ради народних депутатів від 03.04.1991 № 87	3679
с. Зелена Діброва	За 1,0 км на північ від села	Курган	Археологічний	Рішення виконкому Запорізької обласної ради народних депутатів від 03.04.1991 № 87	3680
с. Зелена Діброва	За 1,2 км на північ від північно-західної околиці села	Курганний могильник	Археологічний	Рішення виконкому Запорізької обласної ради народних депутатів від 03.04.1991 № 87	3681

1	2	3	4	5	6
с. Зелене	За 0,6 км на північ – північний схід від північно-східної околиці села	Курган	Археологічний	Рішення виконкому Запорізької обласної ради народних депутатів від 03.04.1991 № 87	3675
с. Зелене	За 1,6 км на південь від південно-західної околиці села	Курган	Археологічний	Рішення виконкому Запорізької обласної ради народних депутатів від 03.04.1991 № 87	3676
с. Іванівське	За 0,7 км на північний схід від північно-східної околиці села	Курганний могильник	Археологічний	Рішення виконкому Запорізької обласної ради народних депутатів від 03.04.1991 № 87	3683
с. Іванівське	За 0,7 км на південний схід від південно-східної околиці села	Курганний могильник	Археологічний	Рішення виконкому Запорізької обласної ради народних депутатів від 03.04.1991 № 87	3684
с. Кам'янка	За 1,2 км на південний захід від південної околиці села	Курган	Археологічний	Рішення виконкому Запорізької обласної ради народних депутатів від 03.04.1991 № 87	3685
с. Кам'янка	За 1,0 км на південь від південної околиці села	Курганний могильник	Археологічний	Рішення виконкому Запорізької обласної ради народних депутатів від 03.04.1991 № 87	3686
с. Кам'янка	За 0,3 км на схід від східної околиці села	Курганний могильник	Археологічний	Рішення виконкому Запорізької обласної ради народних депутатів від 03.04.1991 № 87	3687
с. Київське	За 0,8 км на південний захід від південно-західної околиці села	Курганний могильник	Археологічний	Рішення виконкому Запорізької обласної ради народних депутатів від 03.04.1991 № 87	3688

1	2	3	4	5	6
с. Кринівка	За 2,0 км на схід від села	Курган «Скіфська Могила»	Археологічний	Рішення виконкому Запорізької обласної ради депутатів трудящих від 10.02.1971 № 55	666
с. Кринівка	За 0,6 км на північ від північної околиці села	Курганний могильник	Археологічний	Рішення виконкому Запорізької обласної ради народних депутатів від 03.04.1991 № 87	3695
с. Кринівка	За 1,0 км на південний захід від південно-західної околиці села	Курганний могильник	Археологічний	Рішення виконкому Запорізької обласної ради народних депутатів від 03.04.1991 № 87	3696
с. Кринівка	За 0,7 км на захід від західної околиці села	Курганний могильник	Археологічний	Рішення виконкому Запорізької обласної ради народних депутатів від 03.04.1991 № 87	3697
с. Кринівка	За 0,9 км на захід від північно-західної околиці села	Курган	Археологічний	Рішення виконкому Запорізької обласної ради народних депутатів від 03.04.1991 № 87	3698
с. Листівка	За 3,13 км на північ від північно-західної околиці села	Курганний могильник	Археологічний	Рішення виконкому Запорізької обласної ради народних депутатів від 03.04.1991 № 87	3700
с. Листівка	За 0,3 км на північ від північної околиці села	Курганний могильник	Археологічний	Рішення виконкому Запорізької обласної ради народних депутатів від 03.04.1991 № 87	3701
с. Листівка	За 2,3 км на північно-північний схід від північно-східної околиці села	Курган	Археологічний	Рішення виконкому Запорізької обласної ради народних депутатів від 03.04.1991 № 87	3702

## Продовження додатку

1	2	3	4	5	6
с. Листівка	За 0,96 км на північ від північно-західної околиці села	Курганий могильник	Археологічний	Рішення виконкому Запорізької обласної ради народних депутатів від 03.04.1991 № 87	3703
с. Мар'янівка	За 0,3 км на схід від південно-східної околиці села	Курган	Археологічний	Рішення виконкому Запорізької обласної ради народних депутатів від 03.04.1991 № 87	3708
с. Мар'янівка	За 0,5 км на північний захід від північно-західної околиці села	Курган	Археологічний	Рішення виконкому Запорізької обласної ради народних депутатів від 03.04.1991 № 87	3709
с. Мар'янівка	За 1,3 км на південний захід від південно-західної околиці села	Курганий могильник	Археологічний	Рішення виконкому Запорізької обласної ради народних депутатів від 03.04.1991 № 87	3710
с. Мар'янівка	За 1,25 км на північний захід від північно-західної околиці села	Курганий могильник	Археологічний	Рішення виконкому Запорізької обласної ради народних депутатів від 03.04.1991 № 87	3711
с. Миколаївка Друга	За 2,2 км на північний схід від східної околиці села	Курганий могильник	Археологічний	Рішення виконкому Запорізької обласної ради народних депутатів від 03.04.1991 № 87	3721
с. Миколаївка Друга	За 2,1 км на північний захід від північно-західної околиці села	Курган	Археологічний	Наказ Управління культури і туризму ЗОДА від 28.11.2011 № 361-осн.	Не присвоєно
с. Миколай-Поле	За 0,7 км на південь від південної околиці села	Курган	Археологічний	Рішення виконкому Запорізької обласної ради народних депутатів від 03.04.1991 № 87	3722

## Продовження додатку

1	2	3	4	5	6
с. Михайлівське	За 0,8 км на південний захід від південно-західної околиці села	Курган	Археологічний	Рішення виконкому Запорізької обласної ради народних депутатів від 03.04.1991 № 87	3714
с. Михайлівське	За 2,5 км на південний захід від південно-західної околиці села	Курганний могильник	Археологічний	Рішення виконкому Запорізької обласної ради народних депутатів від 03.04.1991 № 87	3715
с. Михайлівське	За 0,3 км на північний схід від північно-східної околиці села	Курганний могильник	Археологічний	Рішення виконкому Запорізької обласної ради народних депутатів від 03.04.1991 № 87	3716
с. Михайлівське	За 0,3 км на північ від північно-східної околиці села	Курган	Археологічний	Рішення виконкому Запорізької обласної ради народних депутатів від 03.04.1991 № 87	3717
с. Михайлівське	За 1,1 км на північ від північно-східної околиці села	Курганний могильник	Археологічний	Рішення виконкому Запорізької обласної ради народних депутатів від 03.04.1991 № 87	3718
с. Михайлівське	За 0,7 км на північний схід від центральної частини села	Курганний могильник	Археологічний	Рішення виконкому Запорізької обласної ради народних депутатів від 03.04.1991 № 87	3719
с. Ніженка	За 0,3 км на південь від південно-східної околиці села	Курганний могильник	Археологічний	Рішення виконкому Запорізької обласної ради народних депутатів від 03.04.1991 № 87	3720
с. Нове Поле	За 0,6 км на південний схід від південно-східної околиці села	Курганний могильник	Археологічний	Рішення виконкому Запорізької обласної ради народних депутатів від 03.04.1991 № 87	3731



1	2	3	4	5	6
с. Нове Поле	За 1,3 км на північ – північний захід від західної околиці села	Курганний могильник	Археологічний	Рішення виконкому Запорізької обласної ради народних депутатів від 03.04.1991 № 87	3732
с. Нововікторівка	За 1,7 км на південний захід від південної околиці села	Курган	Археологічний	Рішення виконкому Запорізької обласної ради народних депутатів від 03.04.1991 № 87	3723
с. Нововікторівка	За 1,2 км на південь від південно-східної околиці села	Курганний могильник	Археологічний	Рішення виконкому Запорізької обласної ради народних депутатів від 03.04.1991 № 87	3724
с. Нововікторівка	За 0,5 км на південь від південної околиці села	Курган	Археологічний	Рішення виконкому Запорізької обласної ради народних депутатів від 03.04.1991 № 87	3725
с. Нововікторівка	За 1,7 км на південний захід від південно-західної околиці села	Курганний могильник	Археологічний	Рішення виконкому Запорізької обласної ради народних депутатів від 03.04.1991 № 87	3726
с. Нововікторівка	За 1,4 км на північний захід від північно-західної околиці села	Курган	Археологічний	Рішення виконкому Запорізької обласної ради народних депутатів від 03.04.1991 № 87	3727
с. Нововолодимирівка	За 2,0 км на південний захід від південної околиці села	Курганний могильник	Археологічний	Рішення виконкому Запорізької обласної ради народних депутатів від 03.04.1991 № 87	3728
с. Нововолодимирівка	За 1,5 км на північний захід від північно-західної околиці села	Курганний могильник	Археологічний	Рішення виконкому Запорізької обласної ради народних депутатів від 03.04.1991 № 87	3729

## Продовження додатку

1	2	3	4	5	6
с. Новогригорівка	За 1,0 км на захід від південно-західної околиці села	Курганний могильник	Археологічний	Рішення виконкому Запорізької обласної ради народних депутатів від 03.04.1991 № 87	3730
с. Новокасянівка	За 1,5 км на північний схід від східної околиці села	Курган	Археологічний	Рішення виконкому Запорізької обласної ради народних депутатів від 03.04.1991 № 87	3733
сmt. Новомиколаївка	На південно-західній околиці селища	Курганний могильник	Археологічний	Рішення виконкому Запорізької обласної ради народних депутатів від 03.04.1991 № 87	3734
сmt. Новомиколаївка	За 1,5 км на південний схід від південно-східної околиці селища	курганний могильник	Археологічний	Рішення виконкому Запорізької обласної ради народних депутатів від 03.04.1991 № 87	3735
сmt. Новомиколаївка	За 0,7 км на схід від східної околиці селища	Курганний могильник	Археологічний	Рішення виконкому Запорізької обласної ради народних депутатів від 03.04.1991 № 87	3736
сmt. Новомиколаївка	За 3,0 км на північ від західної околиці селища	Курганний могильник	Археологічний	Рішення виконкому Запорізької обласної ради народних депутатів від 03.04.1991 № 87	3737
сmt. Новомиколаївка	За 1,7 км на південь від південної околиці селища	Курган	Археологічний	Рішення виконкому Запорізької обласної ради народних депутатів від 03.04.1991 № 87	3738
сmt. Новомиколаївка	За 1,7 км на південний схід від південної околиці селища	Курганний могильник	Археологічний	Рішення виконкому Запорізької обласної ради народних депутатів від 03.04.1991 № 87	3739

1	2	3	4	5	6
смт. Новомиколаївка	За 1,2 км на північний схід від північно-східної околиці селища	Курганний могильник	Археологічний	Рішення виконкому Запорізької обласної ради народних депутатів від 03.04.1991 № 87	3740
смт. Новомиколаївка	За 1,2 км на південний захід від південно-західної околиці селища	Курган	Археологічний	Рішення виконкому Запорізької обласної ради народних депутатів від 03.04.1991 № 87	3741
смт. Новомиколаївка	За 2,0 км на південний захід від селища, біля траси . Запоріжжя - Донецьк	Курган	Археологічний	Наказ Управління культури і туризму ЗОДА від 28.11.2011 № 361-осн.	Не присвоєно
смт. Новомиколаївка	За 0,7 км на захід від західної околиці селища, на правому березі р. Верхня Терса	Курган	Археологічний	Наказ Управління культури і туризму ЗОДА від 28.11.2011 № 361-осн.	Не присвоєно
смт. Новомиколаївка	За 1,8 км на південний захід від південно-західної околиці селища	Курган	Археологічний	Наказ Управління культури і туризму ЗОДА від 28.11.2011 № 361-осн.	Не присвоєно
смт. Новомиколаївка	За 0,2 км на південь від південної околиці селища	Курган	Археологічний	Наказ Управління культури і туризму ЗОДА від 28.11.2011 № 361-осн.	Не присвоєно
смт. Новомиколаївка	За 0,5-0,7 км на південний схід від південної околиці селища	Курганний могильник	Археологічний	Наказ Управління культури і туризму ЗОДА від 28.11.2011 № 361-осн.	Не присвоєно
с. Новосолоне	За 1,7 км на північний захід від північно-західної околиці села	Курганний могильник	Археологічний	Рішення виконкому Запорізької обласної ради народних депутатів від 03.04.1991 № 87	3742
с. Новосолоне	За 0,8 км на північ від північно-східної околиці села	Курган	Археологічний	Рішення виконкому Запорізької обласної ради народних депутатів від 03.04.1991 № 87	3743

1	2	3	4	5	6
с. Новосолоне	За 1,3 км на південь від південно-західної околиці села	Курганий могильник «Могила Розбита»	Археологічний	Рішення виконкому Запорізької обласної ради народних депутатів від 03.04.1991 № 87	3744
с. Новосолоне	За 1,9 км на південний захід від південно-західної околиці села	Курган	Археологічний	Рішення виконкому Запорізької обласної ради народних депутатів від 03.04.1991 № 87	3745
с. Новосолоне	На північно-західній околиці села	Курган	Археологічний	Наказ Управління культури і туризму ЗОДА від 28.11.2011 № 361-осн.	Не присвоєно
с. Новоукраїнка	За 0,8 км на захід від західної околиці села	Курганий могильник	Археологічний	Рішення виконкому Запорізької обласної ради народних депутатів від 03.04.1991 № 87	3746
с. Новоукраїнка	За 2,75 км на південний захід від південно-західної околиці села	Курганий могильник	Археологічний	Рішення виконкому Запорізької обласної ради народних депутатів від 03.04.1991 № 87	3747
с. Новоукраїнка	За 2,5 км на південний захід від південно-західної околиці села	Курганий могильник	Археологічний	Рішення виконкому Запорізької обласної ради народних депутатів від 03.04.1991 № 87	3748
с. Новоукраїнка	За 1,2 км на північний схід від північної околиці села	Курганий могильник	Археологічний	Рішення виконкому Запорізької обласної ради народних депутатів від 03.04.1991 № 87	3749
с. Новоукраїнка	За 5,7 км на південний захід від південно-західної околиці села	Курганий могильник	Археологічний	Рішення виконкому Запорізької обласної ради народних депутатів від 03.04.1991 № 87	3750

## Продовження додатку

1	2	3	4	5	6
с. Новоукраїнка	За 4,8 км на південь від південної околиці села	Курган	Археологічний	Рішення виконкому Запорізької обласної ради народних депутатів від 03.04.1991 № 87	3751
с. Олексіївка	За 1,2 км на захід від західної околиці села	Курганий могильник	Археологічний	Рішення виконкому Запорізької обласної ради народних депутатів від 03.04.1991 № 87	3646
с. Олексіївка	За 2,0 км на північний захід від північної околиці села	Курган	Археологічний	Рішення виконкому Запорізької обласної ради народних депутатів від 03.04.1991 № 87	3647
с. Олексіївка	За 2,0 км на південний схід від південно-східної околиці села	Курган	Археологічний	Рішення виконкому Запорізької обласної ради народних депутатів від 03.04.1991 № 87	3648
с. Островське	За 0,4 км на захід від західної околиці села	Курганий могильник	Археологічний	Рішення виконкому Запорізької обласної ради народних депутатів від 03.04.1991 № 87	3752
с. Островське	За 2,0 км на південний захід від південної околиці села	Курганий могильник	Археологічний	Рішення виконкому Запорізької обласної ради народних депутатів від 03.04.1991 № 87	3753
с. Островське	За 0,7 км на південний захід від південно-західної околиці села	Курган	Археологічний	Рішення виконкому Запорізької обласної ради народних депутатів від 03.04.1991 № 87	3754
с. Островське	За 0,7 км на південний захід від південно-західної околиці села	Курган	Археологічний	Рішення виконкому Запорізької обласної ради народних депутатів від 03.04.1991 № 87	3755

## Продовження додатку

1	2	3	4	5	6
с. Островське	За 0,7 км на південний захід від південно-західної околиці села	Курган	Археологічний	Рішення виконкому Запорізької обласної ради народних депутатів від 03.04.1991 № 87	3756
с. Островське	За 0,5 км на схід від села, на правому березі р. Верхня Терса	Курган	Археологічний	Наказ Управління культури і туризму ЗОДА від 28.11.2011 № 361-осн.	Не присвоєно
с. Островське	За 2,0 км на північний захід від північної околиці села	Курган	Археологічний	Наказ Управління культури і туризму ЗОДА від 28.11.2011 № 361-осн.	Не присвоєно
с. Островське	За 1,3 км на північ від північної околиці села	Курган	Археологічний	Наказ Управління культури і туризму ЗОДА від 28.11.2011 № 361-осн.	Не присвоєно
с. Підгірне	За 1,5 км на південь від південної околиці села	Курганний могильник	Археологічний	Рішення виконкому Запорізької обласної ради народних депутатів від 03.04.1991 № 87	3757
с. Підгірне	За 1,7 км на південний захід від південної околиці села	Курганний могильник	Археологічний	Рішення виконкому Запорізької обласної ради народних депутатів від 03.04.1991 № 87	3758
с. Підгірне	За 2,5 км на захід від південної околиці села	Курган	Археологічний	Рішення виконкому Запорізької обласної ради народних депутатів від 03.04.1991 № 87	3759
с. Підгірне	За 0,9 км на південь від центральної частини села	Курган	Археологічний	Рішення виконкому Запорізької обласної ради народних депутатів від 03.04.1991 № 87	3762
с. Сергіївка	За 1,7 км на північ від північної околиці села	Курганний могильник	Археологічний	Рішення виконкому Запорізької обласної ради	3765

1	2	3	4	5	6
				народних депутатів від 03.04.1991 № 87	
с. Сергіївка	За 0,7 км на південь від південної околиці села	Курган	Археологічний	Рішення виконкому Запорізької обласної ради народних депутатів від 03.04.1991 № 87	3766
с. Сергіївка	За 0,6 км на південний схід від південної околиці села	Курганний могильник	Археологічний	Рішення виконкому Запорізької обласної ради народних депутатів від 03.04.1991 № 87	3767
с. Сорочине	За 0,5 км на північний схід від північно-східної околиці села	Курганний могильник	Археологічний	Рішення виконкому Запорізької обласної ради народних депутатів від 03.04.1991 № 87	3768
с. Сорочине	За 1,8 км на північ – північний захід від північної околиці села	Курган	Археологічний	Рішення виконкому Запорізької обласної ради народних депутатів від 03.04.1991 № 87	3769
с. Сорочине	За 2,1 км на північний захід від північно-західної околиці села	Курганний могильник	Археологічний	Рішення виконкому Запорізької обласної ради народних депутатів від 03.04.1991 № 87	3770
с. Сорочине	За 0,9 км на південний схід від південно-східної околиці села	Курган	Археологічний	Рішення виконкому Запорізької обласної ради народних депутатів від 03.04.1991 № 87	3771
с. Сорочине	За 0,8 км на південний захід від південно-західної околиці села	Курган	Археологічний	Рішення виконкому Запорізької обласної ради народних депутатів від 03.04.1991 № 87	3772

## Продовження додатку

1	2	3	4	5	6
с. Софіївка	За 1,0 км на захід від південно-західної околиці села	Курганий могильник	Археологічний	Рішення виконкому Запорізької обласної ради народних депутатів від 03.04.1991 № 87	3773
с. Софіївка	За 2,6 км на схід від східної околиці села	Курганий могильник	Археологічний	Рішення виконкому Запорізької обласної ради народних депутатів від 03.04.1991 № 87	3774
с. Софіївка	За 1,5 км на схід від східної околиці села	Курган	Археологічний	Рішення виконкому Запорізької обласної ради народних депутатів від 03.04.1991 № 87	3775
с. Софіївка	За 0,3 км на схід від східної околиці села	Курган	Археологічний	Рішення виконкому Запорізької обласної ради народних депутатів від 03.04.1991 № 87	3776
с. Сторчове	За 1,3 км на північний схід від північної околиці села	Курганий могильник	Археологічний	Рішення виконкому Запорізької обласної ради народних депутатів від 03.04.1991 № 87	3777
с. Сторчове	За 0,7 км на захід від західної околиці села	Курган	Археологічний	Рішення виконкому Запорізької обласної ради народних депутатів від 03.04.1991 № 87	3778
с. Тернівка	За 1,3 км на схід від центральної частини села	Курганий могильник	Археологічний	Рішення виконкому Запорізької обласної ради народних депутатів від 03.04.1991 № 87	3780
с. Тернівка	За 1,5 км на схід від північно-східної околиці села	Курганий могильник	Археологічний	Рішення виконкому Запорізької обласної ради народних депутатів від 03.04.1991 № 87	3781



1	2	3	4	5	6
с. Тернівка	На південно-східній околиці села	Курганний могильник	Археологічний	Рішення виконкому Запорізької обласної ради народних депутатів від 03.04.1991 № 87	3782
с. Тернівка	За 0,7 км на північний схід від північно-східної околиці села	Курган	Археологічний	Рішення виконкому Запорізької обласної ради народних депутатів від 03.04.1991 № 87	3783
с. Терсянка	За 1,7 км на північний схід від північно-східної околиці села	Курганний могильник	Археологічний	Рішення виконкому Запорізької обласної ради народних депутатів від 03.04.1991 № 87	3784
с-ще Трудове	За 1,6 км на південний схід від південної околиці селища	Курган	Археологічний	Рішення виконкому Запорізької обласної ради народних депутатів від 03.04.1991 № 87	3785
с-ще Трудове	За 1,0 км на південь від південної околиці селища	Курганний могильник	Археологічний	Рішення виконкому Запорізької обласної ради народних депутатів від 03.04.1991 № 87	3786
с-ще Трудове	За 3,2 км на північний схід від північно-східної околиці селища	Курганний могильник	Археологічний	Рішення виконкому Запорізької обласної ради народних депутатів від 03.04.1991 № 87	3787
с-ще Трудове	За 2,6 км на північний схід від північно-східної околиці селища	Курганний могильник	Археологічний	Рішення виконкому Запорізької обласної ради народних депутатів від 03.04.1991 № 87	3788
с. Шевченківське	За 1,7 км на північний схід від східної околиці села	Курганний могильник	Археологічний	Рішення виконкому Запорізької обласної ради народних депутатів від 03.04.1991 № 87	3789

## Продовження додатку

1	2	3	4	5	6
с. Шевченківське	За 0,7 км на північ від північної околиці села	Курган	Археологічний	Рішення виконкому Запорізької обласної ради народних депутатів від 03.04.1991 № 87	3790
сmt. Новомиколаївка	На кладовищі, вул. Шкільна (кол. вул. Войкова)	Братська могила жертв фашизму. 1941-1943 р.р.	Історичний	Рішення виконкому Запорізької обласної ради народних депутатів № 580 від 22.12.1982 р.	1592
сmt. Новомиколаївка	На кладовищі	Братська могила радянських військовополонених. 1942 р.	Історичний	Розпорядження Представника Президента України в Запорізькій області № 150 від 02.07.1992 р.	3970
сmt. Новомиколаївка	В центрі селища	Братська могила. Період Великої Вітчизняної війни	Історичний	Рішення виконкому Запорізької обласної ради депутатів трудящих № 55 від 10.02.1971 р.	676
сmt. Новомиколаївка	На східній околиці селища / Бузницька балка	Пам'ятник місце розстрілу мирних жителів /1942 р./	Історичний	Розпорядження Представника Президента України в Запорізькій області № 150 від 02.07.1992 р.	3972
сmt. Новомиколаївка	При в'їзді до селища	Пам'ятник трудової слави – трактор ЧТЗ /1989 р./	Науки і техніки	Розпорядження Представника Президента України в Запорізькій області № 150 від 02.07.1992 р.	3971
с. Веселий Гай	На кладовищі	Братська могила. Період Великої Вітчизняної війни	Історичний	Рішення виконкому Запорізької обласної ради депутатів трудящих № 55 від 10.02.1971 р.	674

## Продовження додатку

1	2	3	4	5	6
с. Веселий Гай	Вул. Набережна	Пам'ятник воїнам односельчанам. 1941-1945 р.р.	Історичний	Рішення виконкому Запорізької обласної ради народних депутатів № 580 від 22.12.1982 р.	1594
с. Заливне	В парку	Братська могила. Період Великої Вітчизняної війни	Історичний	Рішення виконкому Запорізької обласної ради депутатів трудящих № 55 від 10.02.1971 р.	682
с. Зелене	В центрі села, вул. Миру	Братська могила. Період Великої Вітчизняної війни	Історичний	Рішення виконкому Запорізької обласної ради депутатів трудящих № 55 від 10.02.1971 р.	695
с. Зелене	Вул. Миру	Пам'ятник загиблим землякам. Період Великої Вітчизняної війни 1943 г.	Історичний	Рішення виконкому Запорізької обласної ради депутатів трудящих № 55 від 10.02.1971 р.	698
с. Листівка	В центрі села	Братська могила. Період Великої Вітчизняної війни. 1943 р.	Історичний	Рішення виконкому Запорізької обласної ради депутатів трудящих № 55 від 10.02.1971 р.	680
с. Мар'янівка	В центрі села	Братська могила. Період Великої Вітчизняної війни. 1943 р.	Історичний	Рішення виконкому Запорізької обласної ради депутатів трудящих № 55 від 10.02.1971 р.	683
с. Новоіванківка,	В центрі села	Братська могила. Період Великої Вітчизняної війни. 1943 р.	Історичний	Рішення виконкому Запорізької обласної ради депутатів трудящих № 55 від 10.02.1971 р.	691
с. Новосолоне	В центрі села	Братська могила. Період Великої Вітчизняної війни. 1943 р.	Історичний	Рішення виконкому Запорізької обласної ради депутатів трудящих № 55 від 10.02.1971 р.	672

1	2	3	4	5	6
с. Підгірне	Біля школи	Братська могила. Період Великої Вітчизняної війни. 1943 р.	Історичний	Рішення виконкому Запорізької обласної ради депутатів трудящих № 55 від 10.02.1971 р.	679
с. Сорочине	На східній околиці села	Братська могила. Період Великої Вітчизняної війни. 1943 р.	Історичний	Рішення виконкому Запорізької обласної ради депутатів трудящих № 55 від 10.02.1971 р.	694
с. Софіївка	В центрі села	Братська могила. Період Великої Вітчизняної війни. 1943 р.	Історичний	Рішення виконкому Запорізької обласної ради депутатів трудящих № 55 від 10.02.1971 р.	677
с. Сторчове	В центрі села	Братська могила. Період Великої Вітчизняної війни. 1943 р.	Історичний	Рішення виконкому Запорізької обласної ради депутатів трудящих № 55 від 10.02.1971 р.	686
с. Сторчове	В центрі села	Пам'ятник воїнам односельчанам. 1941-1945 р.р.	Історичний	Рішення виконкому Запорізької обласної ради народних депутатів № 580 від 22.12.1982 р.	1596
с. Терсянка	В центрі села	Братская могила. Період Великої Вітчизняної війни. 1943 р.	Історичний	Рішення виконкому Запорізької обласної ради депутатів трудящих № 55 від 10.02.1971 р.	681
с. Трудове	Вул. Центральна (кол. вул. Будьонного)	Братська могила. Період Великої Вітчизняної війни. 1943 р.	Історичний	Рішення виконкому Запорізької обласної ради депутатів трудящих № 55 від 10.02.1971 р.	693
<b>Тернуватська селищна територіальна громада</b>					
с. Барвінівка	За 3,5 км на північний захід від північно-західної околиці села	Курганный могильник	Археологічний	Рішення виконкому Запорізької обласної ради	3649

## Продовження додатку

1	2	3	4	5	6
				народних депутатів від 03.04.1991 № 87	
с. Барвінівка	За 0,5 км на північний захід від північно-західної околиці села	Курганий могильник	Археологічний	Рішення виконкому Запорізької обласної ради народних депутатів від 03.04.1991 № 87	3650
с. Барвінівка	За 1,7 км на схід – південний схід від південно-східної околиці села	Курганий могильник	Археологічний	Рішення виконкому Запорізької обласної ради народних депутатів від 03.04.1991 № 87	3651
с. Барвінівка	За 2,2 км на захід від західної околиці села	Курганий могильник	Археологічний	Рішення виконкому Запорізької обласної ради народних депутатів від 03.04.1991 № 87	3652
с. Барвінівка	За 1,5 км на захід від західної околиці села	Курган	Археологічний	Рішення виконкому Запорізької обласної ради народних депутатів від 03.04.1991 № 87	3653
с. Барвінівка	За 0,5 км на південь від південної околиці села	Курган	Археологічний	Наказ Управління культури і туризму ЗОДА від 28.11.2011 № 361-осн.	Не присвоєно
с. Барвінівка	За 0,5 км на південь від південної околиці села, на правому березі р. Верхня Терса	Поселення «Барвінівка-4»	Археологічний	Наказ Управління культури і туризму ЗОДА від 28.11.2011 № 361-осн.	Не присвоєно
с. Барвінівка	За 0,8 км на північний захід від північно-західної околиці села, на правому березі р. Верхня Терса	Поселення «Барвінівка-5»	Археологічний	Наказ Управління культури і туризму ЗОДА від 28.11.2011 № 361-осн.	Не присвоєно
с. Василькове	За 1,3 км на південь-південний схід від південно-східної околиці села	Курганий могильник	Археологічний	Рішення виконкому Запорізької обласної ради	3659

1	2	3	4	5	6
				народних депутатів від 03.04.1991 № 87	
с. Василькове	За 0,8 км на схід від південно-східної околиці села	Курганний могильник	Археологічний	Рішення виконкому Запорізької обласної ради народних депутатів від 03.04.1991 № 87	3660
с. Зарічне	За 3,0 км на південний схід від південної околиці села	Курганний могильник	Археологічний	Рішення виконкому Запорізької обласної ради народних депутатів від 03.04.1991 № 87	3672
с. Зарічне	За 1,8 км на південний захід від південної околиці села	Курганний могильник	Археологічний	Рішення виконкому Запорізької обласної ради народних депутатів від 03.04.1991 № 87	3673
с. Зарічне	За 1,5 км на південний захід від південно-західної околиці села	Курган	Археологічний	Рішення виконкому Запорізької обласної ради народних депутатів від 03.04.1991 № 87	3674
с. Зорівка	За 0,7 км на північ від північної околиці села	Курганний могильник	Археологічний	Рішення виконкому Запорізької обласної ради народних депутатів від 03.04.1991 № 87	3682
с. Зорівка	За 0,5 км на південь від південної околиці села	Курган	Археологічний	Наказ Управління культури і туризму ЗОДА від 28.11.2011 № 361-осн.	Не присвоєно
с. Косівцеве	За 1,1 км на південний схід від південно-східної околиці села	Курганний могильник	Археологічний	Рішення виконкому Запорізької обласної ради народних депутатів від 03.04.1991 № 87	3689
с. Косівцеве	За 0,8 км на південний захід від південної околиці села	Курганний могильник	Археологічний	Рішення виконкому Запорізької обласної ради	3690

1	2	3	4	5	6
				народних депутатів від 03.04.1991 № 87	
с. Косівцеве	За 2,3 км на схід від південно-східної околиці села	Курганний могильник «Могила Узорина»	Археологічний	Рішення виконкому Запорізької обласної ради народних депутатів від 03.04.1991 № 87	3691
<b>Пологівський район</b>					
<b>Гуляйпільська міська територіальна громада</b>					
с. Веселе	за 0,3–0,48 км на північ від північної околиці села	Курганний могильник	Археологічний	Рішення виконкому Запорізької обласної ради народних депутатів від 28.06.1988 № 202	2878
м. Гуляйполе	за 1,1 км на захід від західної околиці міста	Курганний могильник	Археологічний	Рішення виконкому Запорізької обласної ради народних депутатів від 23.10.1984 № 354	1868
м. Гуляйполе	за 0,3 км на південний схід від східної околиці міста	Курган	Археологічний	Рішення виконкому Запорізької обласної ради народних депутатів від 23.10.1984 № 354	1870
м. Гуляйполе	за 4,3 км на південний захід від південно-західної околиці міста	Курган	Археологічний	Рішення виконкому Запорізької обласної ради народних депутатів від 23.10.1984 № 354	1873
м. Гуляйполе	за 3,24 км на північ від північної околиці міста	Курганний могильник «Могила Корнесва»	Археологічний	Рішення виконкому Запорізької обласної ради народних депутатів від 28.06.1988 № 202	2880
м. Гуляйполе	за 1,5 км на північ від північної околиці міста	Курган	Археологічний	Рішення виконкому Запорізької обласної ради народних депутатів від 28.06.1988 № 202	2881

## Продовження додатку

1	2	3	4	5	6
м. Гуляйполе	за 0,5 км на схід від північно-східної околиці міста	Курган	Археологічний	Рішення виконкому Запорізької обласної ради народних депутатів від 28.06.1988 № 202	2882
м. Гуляйполе	за 1,5 км на південний захід від південної околиці міста	Курган	Археологічний	Рішення виконкому Запорізької обласної ради народних депутатів від 28.06.1988 № 202	2883
м. Гуляйполе	за 1,5 км на південний захід від південної околиці міста	Курган	Археологічний	Рішення виконкому Запорізької обласної ради народних депутатів від 28.06.1988 № 202	2884
м. Гуляйполе	за 2,6 км на північний схід від південно-східної околиці міста	Курганный могильник	Археологічний	Рішення виконкому Запорізької обласної ради народних депутатів від 28.06.1988 № 202	2885
м. Гуляйполе	за 5,1 км на південь - південний схід від південної околиці міста і за 2,5 км на південний схід від південної околиці смт. Залізничне	Курганный могильник	Археологічний	Рішення виконкому Запорізької обласної ради народних депутатів від 28.06.1988 № 202	2892
с. Гуляйпільське (кол. с-ще Комсомольське)	за 3,0 км на північ від північно-східної околиці селища	Курганный могильник «Могила Баба»	Археологічний	Рішення виконкому Запорізької обласної ради народних депутатів від 26.11.1985 № 434	2283
с. Гуляйпільське (кол. с-ще Комсомольське)	за 1,0 км на захід від західної околиці селища	Курганный могильник	Археологічний	Рішення виконкому Запорізької обласної ради народних депутатів від 26.11.1985 № 434	2284
с. Гуляйпільське (кол. с-ще Комсомольське)	за 3,7 км на північ від північно-західної околиці селища	Курганный могильник	Археологічний	Рішення виконкому Запорізької обласної ради	2285



## Продовження додатку

1	2	3	4	5	6
				народних депутатів від 26.11.1985 № 434	
с. Дорожнянка	за 0,3 км на південний схід від південної околиці села	Курганний могильник	Археологічний	Рішення виконкому Запорізької обласної ради народних депутатів від 23.10.1984 № 354	1874
с. Дорожнянка	за 0,47 км на схід від північно-східної околиці села	Курганний могильник	Археологічний	Рішення виконкому Запорізької обласної ради народних депутатів від 28.06.1988 № 202	2886
с. Дорожнянка	за 3,0 км на північний захід від північної околиці села	Курганний могильник	Археологічний	Рішення виконкому Запорізької обласної ради народних депутатів від 28.06.1988 № 202	2887
с. Дорожнянка	за 4,8 км на захід від західної околиці села	Курганний могильник	Археологічний	Рішення виконкому Запорізької обласної ради народних депутатів від 28.06.1988 № 202	2888
с. Загірне	за 4,0 км на південний схід від східної околиці села	Курган	Археологічний	Рішення виконкому Запорізької обласної ради народних депутатів від 28.06.1988 № 202	2889
смт. Залізничне	на південно-східній околиці селища, на кладовищі	Курганний могильник	Археологічний	Рішення виконкому Запорізької обласної ради народних депутатів від 28.06.1988 № 202	2890
смт. Залізничне	за 20 м на південний схід від південної околиці селища	Курган	Археологічний	Рішення виконкому Запорізької обласної ради народних депутатів від 23.10.1984 № 354	1869

1	2	3	4	5	6
смт. Залізничне	за 0,4 км на південний захід від південно-західної околиці селища	Курганний могильник	Археологічний	Рішення виконкому Запорізької обласної ради народних депутатів від 23.10.1984 № 354	1872
смт. Залізничне	за 1,5 км на захід від західної околиці селища	Курганний могильник	Археологічний	Рішення виконкому Запорізької обласної ради народних депутатів від 28.06.1988 № 202	2891
с. Затишся	за 1,5 км на північ від північної околиці села	Курган «Могила Олудіна»	Археологічний	Рішення виконкому Запорізької обласної ради народних депутатів від 23.10.1984 № 354	1867
с. Затишся	за 0,75 км на північ від північної околиці села	Курганний могильник	Археологічний	Рішення виконкому Запорізької обласної ради народних депутатів від 28.06.1988 № 202	2893
с. Зелене	за 1,0 км на південний захід від села	Курганний могильник	Археологічний	Рішення виконкому Запорізької обласної ради народних депутатів від 23.10.1984 № 354	1877
с. Красногірське	за 1,2 км на схід від південно-східної околиці села	Курганний могильник	Археологічний	Рішення виконкому Запорізької обласної ради народних депутатів від 26.11.1985 № 434	2287
с. Красногірське	за 0,6 км на схід від південно-східної околиці села	Курган	Археологічний	Рішення виконкому Запорізької обласної ради народних депутатів від 26.11.1985 № 434	2288
с. Красногірське	за 0,5 км на схід від північної околиці села	Курганний могильник	Археологічний	Рішення виконкому Запорізької обласної ради народних депутатів від 26.11.1985 № 434	2289

## Продовження додатку

1	2	3	4	5	6
с. Марфопіль	за 1,0 км на захід від західної околиці села	Курганний могильник	Археологічний	Рішення виконкому Запорізької обласної ради народних депутатів від 23.10.1984 № 354	1879
с. Марфопіль	за 2,9 км на південний захід від західної околиці села	Курганний могильник	Археологічний	Рішення виконкому Запорізької обласної ради народних депутатів від 23.10.1984 № 354	1881
с. Марфопіль	в центрі села	Курган	Археологічний	Рішення виконкому Запорізької обласної ради народних депутатів від 28.06.1988 № 202	2900
с. Марфопіль	на північно-західній околиці села	Курганний могильник	Археологічний	Рішення виконкому Запорізької обласної ради народних депутатів від 28.06.1988 № 202	2901
с. Мирне	за 2,0 км на північ від північної околиці села	Курганний могильник	Археологічний	Рішення виконкому Запорізької обласної ради народних депутатів від 28.06.1988 № 202	2902
с. Нове	за 0,5 км на південь від південної околиці села	Курганний могильник	Археологічний	Рішення виконкому Запорізької обласної ради народних депутатів від 26.11.1985 № 434	2294
с. Нововасилівське	за 2,1 км на схід від північно-східної околиці села	Курган	Археологічний	Рішення виконкому Запорізької обласної ради народних депутатів від 28.06.1988 № 202	2903
с. Новогригорівка	за 1,4 км на південь від східної околиці села	Курганний могильник	Археологічний	Рішення виконкому Запорізької обласної ради народних депутатів від 28.06.1988 № 202	2904

## Продовження додатку

1	2	3	4	5	6
с. Новогригорівка	за 1,3 км на південь від східної околиці села	Курган	Археологічний	Рішення виконкому Запорізької обласної ради народних депутатів від 28.06.1988 № 202	2905
с. Новоіванівка	за 0,8 км на північний захід від північ-но-західної околиці села	Курган	Археологічний	Рішення виконкому Запорізької обласної ради народних депутатів від 28.06.1988 № 202	2916
с. Новоіванівка	за 1,8 км на південний схід від південно-східної околиці села	Курган «Довга Могила»	Археологічний	Рішення виконкому Запорізької обласної ради народних депутатів від 28.06.1988 № 202	2915
с. Новоіванівка	за 0,9 км на південний захід від південно-західної околиці села	Курганний могильник	Археологічний	Рішення виконкому Запорізької обласної ради народних депутатів від 28.06.1988 № 202	2917
с. Новомиколаївка	за 1,4 км на південь від південної околиці села	Курганний могильник «Могила Сторожева»	Археологічний	Рішення виконкому Запорізької обласної ради народних депутатів від 28.06.1988 № 202	2918
с. Новомиколаївка	за 0,7 км на південь від південної околиці села	Курганний могильник	Археологічний	Рішення виконкому Запорізької обласної ради народних депутатів від 28.06.1988 № 202	2919
с. Новомиколаївка	за 1,5 км на південь від південної околиці села	Курган	Археологічний	Рішення виконкому Запорізької обласної ради народних депутатів від 28.06.1988 № 202	2920
с. Рибне	за 2,6 км на захід від західної околиці села	Курганний могильник	Археологічний	Рішення виконкому Запорізької обласної ради народних депутатів від 26.11.1985 № 434	2300

## Продовження додатку

1	2	3	4	5	6
с. Святопетрівка (кол. с. Петрівка)	за 0,6 км на південь від південної околиці села	Курганий могильник	Археологічний	Рішення виконкому Запорізької обласної ради народних депутатів від 28.06.1988 № 202	2924
с. Солодке	за 5,3 км на північний захід від північно-західної околиці села	Курган	Археологічний	Рішення виконкому Запорізької обласної ради народних депутатів від 26.11.1985 № 434	2301
с. Солодке	за 4,7 км на захід від північно-західної околиці села	Курган	Археологічний	Рішення виконкому Запорізької обласної ради народних депутатів від 26.11.1985 № 434	2302
с. Солодке	за 1,2 км на північний захід від північної околиці села	Курганий могильник «Солодка Могила»	Археологічний	Рішення виконкому Запорізької обласної ради народних депутатів від 26.11.1985 № 434	2303
с. Солодке	за 1,32 км на південь від південної околиці села	Курганий могильник	Археологічний	Рішення виконкому Запорізької обласної ради народних депутатів від 26.11.1985 № 434	2304
с. Солодке	за 0,6 км на південь від південно-західної околиці села	Курган	Археологічний	Рішення виконкому Запорізької обласної ради народних депутатів від 26.11.1985 № 434	2305
с. Солодке	за 2,8 км на південь від південної околиці села	Курганий могильник	Археологічний	Рішення виконкому Запорізької обласної ради народних депутатів від 26.11.1985 № 434	2306
с. Степанівка	за 1,2 км на північний схід від східної околиці села	Курганий могильник	Археологічний	Рішення виконкому Запорізької обласної ради народних депутатів від 28.06.1988 № 202	2934

1	2	3	4	5	6
с. Темирівка	за 1,4 км на схід від північно-східної околиці села	Курганний могильник	Археологічний	Рішення виконкому Запорізької обласної ради народних депутатів від 26.11.1985 № 434	2307
с. Темирівка	за 1,7 км на північний схід від північно-східної околиці села	Курганний могильник	Археологічний	Рішення виконкому Запорізької обласної ради народних депутатів від 26.11.1985 № 434	2308
с. Темирівка	за 1,0 км на північ від північної околиці села	Курган	Археологічний	Рішення виконкому Запорізької обласної ради народних депутатів від 26.11.1985 № 434	2309
с. Темирівка	за 1,5 км на захід від західної околиці села	Курганний могильник	Археологічний	Рішення виконкому Запорізької обласної ради народних депутатів від 26.11.1985 № 434	2310
с. Темирівка	за 0,73 км на південь від центральної частини села	Курганний могильник	Археологічний	Рішення виконкому Запорізької обласної ради народних депутатів від 26.11.1985 № 434	2311
с. Темирівка	за 3,8 км на південь від південної околиці села	Курган	Археологічний	Рішення виконкому Запорізької обласної ради народних депутатів від 26.11.1985 № 434	2312
с. Темирівка	за 0,73 км на південний схід від південної околиці села	Курганний могильник	Археологічний	Рішення виконкому Запорізької обласної ради народних депутатів від 26.11.1985 № 434	2313
с. Успенівка	за 2,0 км на південний захід від південної околиці села	Курганний могильник	Археологічний	Рішення виконкому Запорізької обласної ради народних депутатів від 26.11.1985 № 434	2317

## Продовження додатку

1	2	3	4	5	6
с. Чарівне	за 2,8 км на південний схід від південно-східної околиці села	Курганний могильник	Археологічний	Рішення виконкому Запорізької обласної ради народних депутатів від 28.06.1988 № 202	2935
с. Чарівне	за 0,73 км на південний схід від південної околиці села	Курган	Археологічний	Рішення виконкому Запорізької обласної ради народних депутатів від 28.06.1988 № 202	2936
с. Чарівне	за 0,3 км на північний захід від північно-західної околиці села	Курганний могильник «Могили Сестрички»	Археологічний	Рішення виконкому Запорізької обласної ради народних депутатів від 28.06.1988 № 202	2937
с. Червоне	за 0,96 км на північний схід від північно-східної околиці селища	Курганний могильник	Археологічний	Рішення виконкому Запорізької обласної ради народних депутатів від 28.06.1988 № 202	2938
с. Яблукове	за 2,6 км на схід від південної околиці села	Курган «Могила Шагарова»	Археологічний	Рішення виконкому Запорізької обласної ради народних депутатів від 23.10.1984 № 354	1883
с. Яблукове	за 1,0 км на північний схід від села	Курганний могильник	Археологічний	Рішення виконкому Запорізької обласної ради народних депутатів від 23.10.1984 № 354	1884
с. Солодке	за 2,5 км на північний захід від північно-західної околиці села	Курган	Археологічний	Наказ управління культури ЗОДА від 29.03.2005 № 074-осн.	Не присвоєно
м. Гуляйполе	пл. Героїв України (кол. пл. Петровського)	Братська могила. Період громадянської і Великої Вітчизняної війн (згідно рішення) / Меморіальний комплекс на честь	Історичний	Рішення виконкому Запорізької обласної ради депутатів трудящих № 55 від 10.02.1971 р.	1135

1	2	3	4	5	6
		червоноармійців та радянських воїнів (згідно паспорта, 1975 р.) / Група братських могил (2) червоноармійців (махновців) і радянських воїнів, могили Костенка М. І., Кутищева П. В. та пам'ятник воїнам-землякам – інф. Поховано 52 та 130 чол.			
м. Гуляйполе	вул. Велика (кол. вул. 9-го січня)	Пам'ятник воїнам-односельчанам. 1941-1945 рр. (згідно рішення, паспорта, 1977 р.)	Історичний	Рішення виконкому Запорізької обласної ради народних депутатів № 580 від 22.12.1982 р.	1460
м. Гуляйполе	біля клубу	Пам'ятник воїнам-односельчанам. 1941-1945 рр. (згідно рішення, паспорта, 1977 р.)	Історичний	Рішення виконкому Запорізької обласної ради народних депутатів № 580 від 22.12.1982 р.	1461
м. Гуляйполе	вул. Шевченка	Братська могила. Період Великої Вітчизняної війни. 1943 р. (згідно рішення) / Братська могила жертв фашизму (згідно паспорта, 1975 р.). Поховано 500 чол.	Історичний	Рішення виконкому Запорізької обласної ради депутатів трудящих № 55 від 10.02.1971 р.	345
с. Дорожнянка	в центрі села	Братська могила. Період Великої Вітчизняної війни. 1943 р. (згідно рішення) / Братська могила радянських воїнів (згідно паспорта, 1975 р.). Поховано 33 чол.	Історичний	Рішення виконкому Запорізької обласної ради депутатів трудящих № 55 від 10.02.1971 р.	344
с. Дорожнянка	в центрі села	Пам'ятник воїнам-односельчанам. Період	Історичний	Рішення виконкому Запорізької обласної ради	352



1	2	3	4	5	6
с.мт. Залізничне	в сквері	Великої Вітчизняної війни. 1941-1945 рр. (згідно рішення) / Пам'ятник на честь воїнів-односельчан (згідно паспорта, 1975 р.)	Історичний	Рішення виконкому Запорізької обласної ради депутатів трудящих № 55 від 10.02.1971 р.	342
с. Зелений Гай	в центрі села	Братська могила. Період Великої Вітчизняної війни. 1943 р. (згідно рішення) / Братська могила радянських воїнів (згідно паспорта, 1975 р.). Поховано 12 чол.	Історичний	Рішення виконкому Запорізької обласної ради народних депутатів № 580 від 22.12.1982 р.	1462
с. Гуляйпільське (кол. с. Комсомольське)	в центрі селища	Пам'ятник воїнам-односельчанам. 1941-1945 р.р. (згідно рішення, паспорта, 1977 р.)	Історичний	Рішення виконкому Запорізької обласної ради депутатів трудящих № 55 від 10.02.1971 р.	332
с. Новогригорівка	біля клубу	Братська могила. Період Великої Вітчизняної війни (згідно рішення) / Братська могила радянських воїнів та пам'ятник воїнам-односельчанам (згідно паспорта, 1975 р.). Поховано 5 чол.	Історичний	Рішення виконкому Запорізької обласної ради народних депутатів № 354 від 23.10.1984 р.	1885
с. Новоіванівка	біля клубу	Пам'ятник воїнам-односельчанам. 1941-1945 рр. (згідно рішення, паспорта, 1983 р.)	Історичний	Рішення виконкому Запорізької обласної ради народних депутатів № 580 від 22.12.1982 р.	1464

1	2	3	4	5	6
с. Новомиколаївка	біля школи	Братська могила. Період Великої Вітчизняної війни. 1943 р. (згідно рішення) / Братська могила радянських воїнів і пам'ятник воїнам-односельчанам (згідно паспорта, 1975 р.). Поховано 11 чол.	Історичний	Рішення виконкому Запорізької обласної ради депутатів трудящих № 55 від 10.02.1971 р.	343
с. Святопетрівка (кол. с. Петрівка)	в центрі села	Братська могила. Період Великої Вітчизняної війни. 1943 р. (згідно рішення) / Братська могила радянських воїнів і пам'ятник воїнам-односельчанам (згідно паспорта, 1975 р.). Поховано 99 чол.	Історичний	Рішення виконкому Запорізької обласної ради депутатів трудящих № 55 від 10.02.1971 р.	329
с. Рівнопілля	в центрі села	Пам'ятник воїнам-односельчанам. Період Великої Вітчизняної війни 1941-1945 рр. (згідно рішення) / Пам'ятник на честь воїнів-односельчан (згідно паспорта, 1975 р.)	Історичний	Рішення виконкому Запорізької обласної ради депутатів трудящих № 55 від 10.02.1971 р.	353
с. Темирівка	біля адміністративного будинку	Братська могила. Період Великої Вітчизняної війни. 1943 р. (згідно рішення) / Братська могила радянських воїнів і пам'ятник воїнам-односельчанам (згідно паспорта, 1975 р.)	Історичний	Рішення виконкому Запорізької обласної ради депутатів трудящих № 55 від 10.02.1971 р.	341
с. Успенівка	біля школи	Братська могила. Період Великої Вітчизняної війни. 1943 р. (згідно рішення) /	Історичний	Рішення виконкому Запорізької обласної ради	330

1	2	3	4	5	6
		Братська могила радянських воїнів і пам'ятник на честь воїнів-односельчан (згідно паспорта, 1975 р.). Поховано 18 чол.		депутатів трудящих № 55 від 10.02.1971 р.	
с. Чарівне	на західній околиці села	Братська могила. Період Великої Вітчизняної війни (згідно рішення) / Братська могила радянських воїнів (згідно паспорта, 1975 р.). Поховано 61 чол.	Історичний	Рішення виконкому Запорізької обласної ради депутатів трудящих № 55 від 10.02.1971 р.	327
с-ще Червоне	на кладовищі	Братська могила. Період Великої Вітчизняної війни. 1943 р. (згідно рішення) / Братська могила радянських воїнів (згідно паспорта, 1975 р.). Поховано 26 чол.	Історичний	Рішення виконкому Запорізької обласної ради депутатів трудящих № 55 від 10.02.1971 р.	340
<b>Воздвиженська сільська територіальна громада</b>					
с. Варварівка	на південно-східній околиці села	Курганний могильник	Археологічний	Рішення виконкому Запорізької обласної ради народних депутатів від 26.11.1985 № 434.	2264
с. Варварівка	за 0,1 км на схід від східної околиці села	Курган	Археологічний	Рішення виконкому Запорізької обласної ради народних депутатів від 26.11.1985 № 434.	2265
с. Варварівка	за 4,1 км на південний схід від південно-східної околиці села	Курганний могильник	Археологічний	Рішення виконкому Запорізької обласної ради народних депутатів від 26.11.1985 № 434.	2275

## Продовження додатку

1	2	3	4	5	6
с. Варварівка	за 3,3 км на південний схід від південно-східної околиці села	Курганий могильник	Археологічний	Рішення виконкому Запорізької обласної ради народних депутатів від 26.11.1985 № 434.	2276
с. Воздвижівка	за 1,2 км на північний схід від північно-східної околиці села	Курган «Могила Широка»	Археологічний	Рішення виконкому Запорізької обласної ради народних депутатів від 26.11.1985 № 434.	2266
с. Воздвижівка	за 2,5 км на північний захід від західної околиці села	Курган	Археологічний	Рішення виконкому Запорізької обласної ради народних депутатів від 26.11.1985 № 434.	2267
с. Воздвижівка	за 1,3 км на захід від західної околиці села	Курганий могильник	Археологічний	Рішення виконкому Запорізької обласної ради народних депутатів від 26.11.1985 № 434.	2268
с. Воздвижівка	за 3,3 км на вівденний схід від південно-східної околиці села	Курган	Археологічний	Рішення виконкому Запорізької обласної ради народних депутатів від 26.11.1985 № 434.	2269
с. Воздвижівка	за 2,5 км на північний схід від східної околиці села	Курган	Археологічний	Рішення виконкому Запорізької обласної ради народних депутатів від 26.11.1985 № 434.	2270
с. Воздвижівка	за 2,8 км на південний захід від південно-західної околиці села	Курганий могильник	Археологічний	Рішення виконкому Запорізької обласної ради народних депутатів від 26.11.1985 № 434.	2271
с. Гірке	за 1,5 км на південний захід від південної околиці села	Курган	Археологічний	Рішення виконкому Запорізької обласної ради народних депутатів від 26.11.1985 № 434.	2272

## Продовження додатку

1	2	3	4	5	6
с. Гірке	за 0,5 км на південь від південної околиці села	Курганий могильник	Археологічний	Рішення виконкому Запорізької обласної ради народних депутатів від 26.11.1985 № 434.	2273
с. Гірке	за 1,8 км на північний схід від північно-східної околиці села	Курган «Могила Кука»	Археологічний	Рішення виконкому Запорізької обласної ради народних депутатів від 26.11.1985 № 434.	2274
с. Добропілля	за 0,76 км на схід від східної околиці села	Курган	Археологічний	Рішення виконкому Запорізької обласної ради народних депутатів від 26.11.1985 № 434.	2277
с. Добропілля	за 0,2 км на схід від південно-східної околиці села	Курганий могильник	Археологічний	Рішення виконкому Запорізької обласної ради народних депутатів від 26.11.1985 № 434.	2278
с. Добропілля	за 3,0 км на схід від південної околиці села	Курганий могильник	Археологічний	Рішення виконкому Запорізької обласної ради народних депутатів від 26.11.1985 № 434.	2279
с. Долинка	за 1,5 км на захід від західної околиці села	Курган	Археологічний	Рішення виконкому Запорізької обласної ради народних депутатів від 26.11.1985 № 434.	2280
с. Копані	за 3,9 км на південний захід від південної околиці села	Курганий могильник	Археологічний	Рішення виконкому Запорізької обласної ради народних депутатів від 26.11.1985 № 434.	2262
с. Копані	за 4,3 км на південь від південно-західної околиці села	Курганий могильник	Археологічний	Рішення виконкому Запорізької обласної ради народних депутатів від 26.11.1985 № 434.	2263

## Продовження додатку

1	2	3	4	5	6
с. Копані	за 0,34 км на північ від північно-східної околиці села	Курганний могильник «Могила Портного»	Археологічний	Рішення виконкому Запорізької обласної ради народних депутатів від 26.11.1985 № 434.	2286
с. Нове Запоріжжя	за 3,0 км на схід від південно-східної околиці села	Курганний могильник	Археологічний	Рішення виконкому Запорізької обласної ради народних депутатів від 26.11.1985 № 434.	2295
с. Нове Запоріжжя	за 0,3 км на схід від східної околиці села	Курганний могильник	Археологічний	Рішення виконкому Запорізької обласної ради народних депутатів від 26.11.1985 № 434.	2296
с. Нове Запоріжжя	на південній околиці села	Курган	Археологічний	Рішення виконкому Запорізької обласної ради народних депутатів від 26.11.1985 № 434.	2297
с. Нове Запоріжжя	за 0,6 км на південь від південної околиці села	Курганний могильник	Археологічний	Рішення виконкому Запорізької обласної ради народних депутатів від 26.11.1985 № 434.	2298
с. Оленокостянтинівка	за 1,3 км на захід від західної околиці села	Курган	Археологічний	Рішення виконкому Запорізької обласної ради народних депутатів від 26.11.1985 № 434.	2281
с. Оленокостянтинівка	за 3,8 км на південний захід від південно-західної околиці села	Курган	Археологічний	Рішення виконкому Запорізької обласної ради народних депутатів від 26.11.1985 № 434.	2282
с. Прилуки	за 0,5 км на південний схід від західної околиці села	Курганний могильник «Могили Близноки»	Археологічний	Рішення виконкому Запорізької обласної ради народних депутатів від 26.11.1985 № 434.	2299

## Продовження додатку


1	2	3	4	5	6
с. Цвіткове	за 0,6 км на північний захід від пів-нічно-західної околиці села	Курганний могильник	Археологічний	Рішення виконкому Запорізької обласної ради народних депутатів від 26.11.1985 № 434.	2314
с. Цвіткове	за 1,7 км на північний схід від північної околиці села	Курганний могильник	Археологічний	Рішення виконкому Запорізької обласної ради народних депутатів від 26.11.1985 № 434.	2315
с. Цвіткове	за 3,0 км на північний схід від північно-східної околиці села	Курганний могильник	Археологічний	Рішення виконкому Запорізької обласної ради народних депутатів від 26.11.1985 № 434.	2316
с. Варварівка	за 3,0 км на схід від східної околиці села	Курган	Археологічний	Наказ управління культури ЗОДА від 29.03.2005 № 074-осн.	Не присвоєно
с. Добропілля	за 4,0 км на схід від східної околиці села	Курган	Археологічний	Наказ управління культури ЗОДА від 29.03.2005 № 074-осн.	Не присвоєно
с. Варварівка	біля клубу	Братська могила. Період Великої Вітчизняної війни. 1943 р. (згідно рішення) / Братська могила радянських воїнів і пам'ятник воїнам-односельчанам (згідно паспорта, 1975 р.). Поховано 40 чол.	Історичний	Рішення виконкому Запорізької обласної ради депутатів трудящих № 55 від 10.02.1971 р.	336
с. Верхня Терса	в центрі села	Братська могила. Період Великої Вітчизняної війни. 1943 р. (згідно рішення) / Братська могила радянських воїнів і пам'ятник воїнам-	Історичний	Рішення виконкому Запорізької обласної ради депутатів трудящих № 55 від 10.02.1971 р.	333

1	2	3	4	5	6
		односельчанам. Поховано 37 чол.			
с. Воздвижівка	в парку	Братська могила. Період громадянської війни (згідно рішення) / Братська могила червоноармійців (згідно паспорта, 1975 р.). Кількість похованих невідома	Історичний	Рішення виконкому Запорізької обласної ради депутатів трудящих № 55 від 10.02.1971 р.	326
с. Воздвижівка	в центрі села	Братська могила. Період Великої Вітчизн. війни. 1943 р. (згідно рішення) / Братська могила радянських воїнів (згідно паспорта, 1975 р.). Поховано 5 чол.	Історичний	Рішення виконкому Запорізької обласної ради депутатів трудящих № 55 від 10.02.1971 р.	331
с. Воздвижівка	біля школи	Пам'ятник воїнам-односельчанам. 1941-1945 рр. (згідно рішення, паспорта, 1977 р.)	Історичний	Рішення виконкому Запорізької обласної ради депутатів трудящих № 55 від 10.02.1971 р.	1459
с. Добропілля	біля клубу	Братська могила. Період Великої Вітчизняної війни. 1943 р. (згідно рішення) / Братська могила радянських воїнів і пам'ятник воїнам-односельчанам (згідно паспорта, 1976 р.). Поховано 16 чол.	Історичний	Рішення виконкому Запорізької обласної ради депутатів трудящих № 55 від 10.02.1971 р.	337



1	2	3	4	5	6
с. Долинка	біля клубу	Братська могила. Період Великої Вітчизняної війни. 1943 р. (згідно рішення) / Братська могила радянських воїнів та пам'ятник воїнам-землякам (згідно паспорта, 1983 р.). Поховано 99 чол.	Історичний	Рішення виконкому Запорізької обласної ради депутатів трудящих № 55 від 10.02.1971 р.	338

Виконувач обов'язків начальника  
Управління містобудування та  
архітектури облдержадміністрації,  
головного архітектора області



Наталія КАРМАЗІНА

Додаток 2  
до листа облдержадміністрації

від №

**ПЕРЕЛІК**


**закладів освіти Запорізького району Запорізької області, територія обслуговування яких межує з Дніпропетровською областю**

№	Назва громади	Повна назва закладу освіти (ЗЗСО та ЗДО)	Назва населеного пункту, наближеного до межі з Дніпропетровською областю	Проектна потужність закладу освіти	Кількість учнів / вихованців
1	2	3	4	5	6
1	Біленьківська	Мар'ївська гімназія «Оберіг» Біленьківської сільської ради Запорізького району Запорізької області	село Мар'ївка, с. Смоляне, с. Новосергіївка	450	196/38
2		Біленьківський ліцей «Лідер» Біленьківської сільської ради Запорізького району Запорізької області	село Біленьке	1000	584
3		Біленьківська гімназія Біленьківської сільської ради Запорізького району Запорізької області	село Біленьке	110	77
4		Заклад дошкільної освіти «Дивосвіт» Біленьківської сільської ради Запорізького району Запорізької області	село Біленьке	250	132
5	Вільнянська	Новогупальський навчально-виховний комплекс Вільнянської міської ради	село Агрофенівка, село Якимівське	300	32
6	Долинська	Комунальний заклад загальної середньої освіти «Новозапорізька гімназія «СМАРТ» Долинської сільської ради Запорізького району Запорізької області	село Нове Запоріжжя	180	229

7		Долинський комунальний заклад дошкільної освіти «Мрія» Долинської сільської ради Запорізького району Запорізької області	село Долинське	80	50
8	Михайло-Лукашівська	Максимівський ліцей Михайло-Лукашівської сільської ради Запорізької області	село Трудолубівка, село Широке	183	111
9		Привільненська гімназія Михайло - Лукашівської сільської ради Запорізької області	село Терсянка, село Привільне	120	70
10	Павлівська	Солоненський ліцей «Лідер» Павлівської сільської ради Запорізького району Запорізької області	село Солоне	392	161
11	Петро-Михайлівська	Опорний комунальний заклад загальної середньої освіти «Орієнтир» Петро-Михайлівської сільської ради	село Петро-Михайлівка	464	223
12		Дніпровський ліцей Петро-Михайлівської сільської ради	село Дніпровка	215	135
13		Тернівський ліцей Петро-Михайлівської сільської ради	село Тернівка (найближче)	200	74
14		Гнаровська початкова школа Петро-Михайлівської сільської ради	село Гнаровське	64	28
15		Комунальний заклад дошкільної освіти Дитячий садок «Ромашка» Петро-Михайлівської сільської ради	село Петро-Михайлівка	90	54
16		Комунальний заклад дошкільної освіти, Дитячий садок «Гнаровчата»	село Гнаровське	40	14
17	Новомиколаївська	Сторчівська гімназія Новомиколаївської селищної ради Запорізького району Запорізької області	с-ще Сторчове	392	59
18		Софіївська гімназія Новомиколаївської селищної ради Запорізького району Запорізької області	с-ще Софіївка	190	81
19		Трудова гімназія Новомиколаївської селищної ради Запорізького району Запорізької області	с-ще Трудове	392	67
20	Тернуватська	Комунальний заклад «Тернуватський опорний заклад загальної середньої та дошкільної освіти» Тернуватської селищної ради	смт Тернувате	308	52

21	Широківська	Миколай-Пільська філія Петропільського ліцею Широківської сільської ради Запорізького району Запорізької області	с. Миколай-Поле, с. Морозівка, с. Яворницьке	240	45/32
22		Новопетрівська філія Петропільського ліцею Широківської сільської ради Запорізького району Запорізької області	с. Новопетрівка, с. Долинівка	240	136/62
23		Петропільський ліцей Широківської сільської ради Запорізького району Запорізької області	с. Петропіль, с. Яворницьке, с. Нововознесенка, с. Новодніпровка, с. Зоряне	345	270
24		Лукашівська гімназія «Мрія» Широківської сільської ради Запорізького району Запорізької області	с. Лукашеве	198	131
25		Широківська гімназія Широківської сільської ради Запорізького району Запорізької області	с. Широке, с. Водяне, с. Ручайівка	392	137

Виконувач обов'язків начальника  
Управління містобудування та  
архітектури облдержадміністрації,  
головного архітектора області



Наталія КАРМАЗІНА

## Звіт

### про пропозиції громадськості до Програми комплексного відновлення території Покровської селищної територіальної громади Синельниківського району Дніпропетровської області (її частини)

Відповідно до рішення виконавчого комітету Покровської селищної ради від 16.06.2023 року №132//0/9-23 «Про розроблення програми комплексного відновлення території Покровської селищної територіальної громади (її частини)» на веб-сайті та офіційній фейсбук-сторінці Покровської селищної територіальної громади, було розміщено інформацію про започаткування процедури розроблення Програми комплексного відновлення території Покровської селищної територіальної громади Синельниківського району Дніпропетровської області (далі – Програма).

Збір пропозицій від громадськості було організовано через встановлені гугл-форми, а також шляхом подання пропозицій у паперовій та електронній формі через поштові та електронні скриньки виконавчого комітету Покровської селищної ради Синельниківського району Дніпропетровської області.

Строк подання пропозицій від громадськості до проєкту Програми становив 30 днів з 21.06.2023 року по 20.07.2023 року та протягом 10 днів з 14.08.2023 року по 24.08.2023 року.

Усього протягом строку збору пропозицій від громадськості надійшло 68 пропозицій від 28 осіб, з них:

- 1) Від фізичних осіб – 62,
- 2) Від юридичних осіб - 6,
- 3) З використанням гугл-форми - 67.
- 4) У електронному форматі шляхом надсилання на електронні адреси: 0.
- 5) У паперовому форматі шляхом надсилання на поштову адресу або переданням через старост: 1.

За напрямками:

Напрямок	Отримано пропозицій			
	Від юридичних осіб		Від фізичних осіб	
	Кількість	% від загального	Кількість	% від загального
щодо підвищення рівня громадської безпеки на території ТГ;	1	1,4	6	8,8
щодо розвитку та покращення діяльності закладів освіти;	2	2,9	2	2,9
щодо підвищення рівня забезпеченості жителів територіальної громади послугами в сфері охорони здоров'я;	1	1,4	5	7,4
щодо збереження та/або розвитку культурного середовища територіальної громади;			7	10,3
щодо розвитку туризму;	1	1,4	5	7,4
щодо розвитку сфери благоустрою;	1	1,4	9	13,2
щодо підвищення якості надання житлово-комунальних послуг;			5	7,4
щодо розвитку транспортної інфраструктури;			0	0

щодо розбудови публічного простору територіальної громади;			2	2,9
щодо створення спільно з сусідніми територіальними громадами зон/точок розвитку територіальної громади;			2	2,9
щодо інклюзивного місцевого розвитку;			1	1,4
щодо впровадження енергоефективних рішень;			1	1,4
щодо відновлення територіальної громади, які сприяли би поверненню мешканців, які виїхали за межі громади;			1	1,4
щодо необхідності підготовки території до відновлення (зокрема здійснення першочергового розмінування окремих частин територіальної громади, демонтажу зруйнованих будівель та споруд, рекультивациі земель);			0	0
щодо технічної можливості, економічної доцільності відновлення пошкоджених об'єктів шляхом виконання робіт з реконструкції, реставрації, капітального чи поточного ремонту	1	1,4	2	2,9
щодо відновлення навколишнього природного середовища, збереження та розвитку природоохоронних територій та об'єктів			2	2,9
щодо відновлення об'єктів шляхом нового будівництва або пропозиції щодо будівництва нових об'єктів замість тих, що зазнали пошкоджень або зруйновані	2	2,9	0	0
щодо заходів інженерної підготовки та інженерного захисту території			2	2,9
щодо доцільності пропозиції зміни функціонального призначення територій територіальної громади (її частини) з урахуванням існуючої забудови			1	1,4
щодо пріоритетних та стратегічних цілей розвитку громади			1	1,4
щодо внесення пропозицій до існуючої містобудівної			0	0

документації на місцевому рівні або розроблення нової				
щодо розташування (перенесення) об'єктів виробничої сфери			0	0
щодо перепрофілювання пошкоджених об'єктів/територій територіальної громади, відновлення яких є неможливим або недоцільним (економічно необґрунтованим)			3	4,4
щодо інших сфер відбудови та розвитку — територіальної громади			1	1,4

Усі отримані пропозиції сформовано у єдину гугл-таблицю із закритим доступом, який надано членам робочої групи (у режимі коментування).

Отримані пропозиції пронумеровано послідовно – по часу надходження пропозиції.

Також надано можливість групувати пропозиції для аналізу за напрямком, якого стосувалася пропозиція, без можливості зміни їх нумерації.

Подані пропозиції надійшли від жителів наступних населених пунктів:

- смт Покровське - 44;
- село Андріївка - 14;
- село Вишневе - 1;
- село Коломійці - 1;
- село Левадне - 6;
- село Олександрівка - 2.

Від мешканців інших населених пунктів Покровської селищної територіальної громади пропозицій не надходило.

Всі пропозиції було розглянуто на засіданні Робочої групи з розроблення програми комплексного відновлення території Покровської селищної територіальної громади (її частини) від 27.08.2023 року.

З отриманих від громадськості 68-ти пропозицій:

- 54 буде враховано під час розробки проекту програми комплексного відновлення території Покровської селищної територіальної громади (її частини), що складає 79,4 % від загальної кількості пропозицій, що надійшли;
- 5 буде частково враховано, що складає 7,4 % від загальної кількості пропозицій, що надійшли;
- 9 відхилено, що складає 13,2 % від загальної кількості пропозицій, що надійшли.

З відхилених пропозицій:

- не є пріоритетом в умовах воєнного стану - 6;
- незрозумілі та некоректні у формулюванні - 1;
- не мають відношення до відновлення громади - 2.

Голова Робочої групи



ЄРМАК Тетяна Миколаївна

**Додаток 5. План заходів до Програми комплексного відновлення території Покровської селищної територіальної громади**

№ з/п	Опис та зміст заходу	Відповідальні виконавці	Рівень пріоритетності	Джерела фінансування	Попередній фінансово-економічний розрахунок	Строк виконання	Індикатори реалізації
1	<b>Заходи з відновлення пошкоджених об'єктів шляхом виконання робіт з реконструкції, реставрації, капітального чи поточного ремонту</b>						
1.1.	Виготовлення проектно-кошторисної документації на об'єкт "Капітальний ремонт будівлі КЗК "Покровський центр дозвілля" по вул.Дмитра Яворницького в с-щі Покровське Синельниківського району Дніпропетровської області"	Відділ культури, туризму, національностей і релігій	I	Державний бюджет	3500,0 тис.грн	грудень 2025 року	Виготовлено проектно-кошторисну документацію на обект
1.2.	Капітальний ремонт будівлі КЗК "Покровський центр дозвілля" по вул.Дмитра Яворницького в с-щі Покровське Синельниківського району Дніпропетровської області	Відділ культури, туризму, національностей і релігій	I	Усі джерела, не заборонені чинним законодавством	Потребує розрахунку	2026 рік	Відремонтований об'єкт введено в експлуатацію. Створено сучасний мультифункціональний заклад - Центр культурних послуг.
1.3.	Виготовлення проектно-кошторисної документації на об'єкт "Капітальний ремонт будівлі Олександрівського сільського будинку культури по вул.Транспортна 2-Б в с. Олександрівка Синельниківського району Дніпропетровської області"	Відділ культури, туризму, національностей і релігій	II	Державний бюджет	1125,0 тис.грн	грудень 2026 року	Виготовлено проектно-кошторисну документацію на обект
1.4.	Капітальний ремонт будівлі Олександрівського сільського будинку культури по вул.Транспортна 2-Б в с. Олександрівка Синельниківського району Дніпропетровської області	Відділ культури, туризму, національностей і релігій	II	Усі джерела, не заборонені чинним законодавством	Потребує розрахунку	2027 рік	Відремонтований об'єкт введено в експлуатацію



1.5.	Виготовлення проектно-кошторисної документації на об'єкт "Капітальний ремонт будівлі Коломійцівського сільського будинку культури по вул. Набережна, 31 в с. Коломійці Синельниківського району Дніпропетровської області"	Відділ культури, туризму, національностей і релігій	II	Державний бюджет	1125,0тис.грн.	грудень 2026 року	Виготовлено проектно-кошторисну документацію на об'єкт
1.6.	Капітальний ремонт будівлі Коломійцівського сільського будинку культури по вул. Набережна, 31 в с. Коломійці Синельниківського району Дніпропетровської області	Відділ культури, туризму, національностей і релігій	II	Усі джерела, не заборонені чинним законодавством	Потребує розрахунку	2027 рік	Відремонтований об'єкт введено в експлуатацію
1.7.	Виготовлення проектно-кошторисної документації на об'єкт "Капітальний ремонт будівлі комунального закладу "Дитячо-юнацька спортивна школа" Покровської селищної ради Синельниківського району Дніпропетровської області: за адресою: с-ще Покровське вул. Дмитра Яворницького, 100	Відділ освіти, молоді та спорту, Комунальний заклад "Дитячо-юнацька спортивна школа"	II	Усі джерела, не заборонені чинним законодавством	Потребує розрахунку	до 2025 року	Виготовлено проектно-кошторисну документацію на об'єкт
1.8.	Капітальний ремонт будівлі комунального закладу "Дитячо-юнацька спортивна школа" Покровської селищної ради Синельниківського району Дніпропетровської області: за адресою: с-ще Покровське вул. Дмитра Яворницького, 100	Відділ освіти, молоді та спорту, Комунальний заклад "Дитячо-юнацька спортивна школа"	II	Усі джерела, не заборонені чинним законодавством	Потребує розрахунку	до 2030 року	Відремонтований об'єкт введено в експлуатацію
2	<b>Заходи з відновлення об'єктів шляхом нового будівництва або пропозиції щодо будівництва нових об'єктів</b>						

2.1.	Виготовлення проектно-кошторисної документації на об'єкт "Будівництво корпусу комунального закладу освіти "Покровський ліцей" Покровської селищної ради Синельниківського району Дніпропетровської області за адресою: вул. Горького, 77 с-ще Покровське Синельниківського району Дніпропетровської області"	Відділ освіти, молоді та спорту	І	Усі джерела, не заборонені чинним законодавством	Потребує розрахунку	до 2026 року	Виготовлено проектно-кошторисну документацію на об'єкт
2.2.	Будівництво корпусу комунального закладу освіти "Покровський ліцей" Покровської селищної ради Синельниківського району Дніпропетровської області за адресою: вул. Горького, 77 с-ще Покровське Синельниківського району Дніпропетровської області	Відділ освіти, молоді та спорту	І	Усі джерела, не заборонені чинним законодавством	Потребує розрахунку	до 2030 року	Збудований об'єкт введено в експлуатацію

3	<b>Розробка сучасних планувальних документів та цільових програм</b>						
3.1.	Розробка Комплексного плану просторового розвитку території Покровської селищної територіальної громади Синельниківського району Дніпропетровської області	Відділ містобудування, архітектури та енергоменеджменту Відділ земельних відносин та охорони навколишнього природного середовища	I	Усі джерела, не заборонені чинним законодавством	12000,0 тис.грн	грудень 2025 року	Затверджено текстові та графічні матеріали з питань регулювання планування, забудови та іншого використання території Покровської селищної територіальної громади.
3.2.	Розробка Плану управління відходами на території Покровської селищної територіальної громади Синельниківського району Дніпропетровської області	Відділ з питань житлово-комунального господарства, благоустрою та інфраструктури	II	Усі джерела, не заборонені чинним законодавством	500,0 тис грн	грудень 2024 року	План управління відходами погоджено та затверджено відповідно до чинного законодавства
3.3.	Розробка Муніципального енергетичного плану Покровської селищної територіальної громади Синельниківського району Дніпропетровської області	Відділ містобудування, архітектури та енергоменеджменту	II	Усі джерела, не заборонені чинним законодавством	500,0 тис грн	грудень 2024 року	Муніципальний енергетичний план погоджено та затверджено відповідно до чинного законодавства
3.4.	Розробка Програми вдосконалення послуг з управління побутовими відходами на території Покровської селищної територіальної громади на 2024-2026 роки	Відділ з питань житлово-комунального господарства, благоустрою та інфраструктури	II	Усі джерела, не заборонені чинним законодавством	-	червень 2024 року	Програму вдосконалення послуг погоджено та затверджено відповідно до чинного законодавства
3.5.	Оновлення Стратегії розвитку Покровської територіальної громади	Відділ з питань економічного розвитку та інвестицій, структурні підрозділи виконкому	I	Усі джерела, не заборонені чинним законодавством	-	грудень 2024 року	Оновлено Стратегію розвитку громади. Розроблено Детальний план дій на 2025 рік.

3.6.	Оновлення Інвестиційного паспорта громади	Відділ з питань економічного розвитку та інвестицій, Відділ містобудування, архітектури та енергоменеджменту, Відділ земельних відносин та охорони навколишнього природного середовища	I	Усі джерела, не заборонені чинним законодавством	-	травень-червень 2024 року	Оновлено Інвестиційний паспорт громади
3.7.	Розробка Програми розроблення містобудівної документації Покровської селищної територіальної громади	Відділ містобудування, архітектури та енергоменеджменту, Відділ земельних відносин та охорони навколишнього природного середовища	I	Усі джерела, не заборонені чинним законодавством	-	жовтень-грудень 2024 року	Розроблено та затверджено місцеву Програму розроблення містобудівної документації Покровської селищної територіальної громади
3.8.	Розробка Технічної документації з нормативної грошової оцінки земель Покровської селищної територіальної громади	Відділ земельних відносин та охорони навколишнього природного середовища	II	Усі джерела, не заборонені чинним законодавством	Потребує розрахунку	грудень 2026 року	1. Забезпечено ефективне використання та підвищення економічної цінності земельних ресурсів. 2. Створено оптимальні умови для суттєвого збільшення соціального, інвестиційного і виробничого потенціалів землі. 3. 1356,00 га – територія в межах населених пунктів, на яку проведено обстеження. 4. Орієнтовно 28000,00 га – територія поза межами населених пунктів, на яку проведено обстеження.

4	<b>Покращення управління відходами та екологічна безпека</b>						
4.1.	Будівництво перевантажувальної станції з сортувальною лінією на території Покровської селищної територіальної громади Синельниківського району Дніпропетровської області за межами населених пунктів	Відділ з питань житлово-комунального господарства, благоустрою та інфраструктури, КП «Покровське ВКГ»	I	Усі джерела, не заборонені чинним законодавством	60 000,0 тис.грн	2026 рік	Збудований об'єкт введено в експлуатацію
4.2.	Будівництво очисних споруд мережі водовідведення с-ще Покровське Синельниківського району Дніпропетровської області	Відділ з питань житлово-комунального господарства, благоустрою та інфраструктури, КП «Покровське ВКГ»	I	Усі джерела, не заборонені чинним законодавством	60 000,0 тис.грн	2026 рік	Збудований об'єкт введено в експлуатацію
4.3.	Відновлення гідрологічного режиму та санітарного стану р. Вовча та р. Гайчур на території Покровського району Дніпропетровської області – капітальний ремонт (в т. ч. проектування)	Відділ з питань житлово-комунального господарства, благоустрою та інфраструктури Відділ земельних відносин та охорони навколишнього природного середовища	II	Усі джерела, не заборонені чинним законодавством	130 000,0 тис.грн	2027 рік	Відновлений гідрологічний режим річок Гайчур та Вовча, покращений екологічний та санітарний стан громади

5	<b>Розвиток транспортної інфраструктури громади</b>						
5.1.	Заходи щодо винесення транзитного транспортного потоку траси національного значення Н-15 Запоріжжя-Донецька за межі населених пунктів громади.	Служба відновлення та розвитку інфраструктури у Дніпропетровській області (за згодою) Відділ з питань житлово-комунального господарства, благоустрою та інфраструктури	I	Усі джерела, не заборонені чинним законодавством	Потребує розрахунку	2030 рік	Збудований об'єкт введено в експлуатацію
5.2.	Організація безпеки дорожнього руху на перехресті вулиці Горького та вулиці Ярослава Мудрого в с-щі Покровське	Служба відновлення та розвитку інфраструктури у Дніпропетровській області (за згодою) Відділ з питань житлово-комунального господарства, благоустрою та інфраструктури	I	Усі джерела, не заборонені чинним законодавством	Потребує розрахунку	2030 рік	Збудований об'єкт введено в експлуатацію
5.3.	Організація безпеки дорожнього руху на перехресті вулиці Падалки та вулиці Григорія Бондаря в с-щі Покровське	Служба відновлення та розвитку інфраструктури у Дніпропетровській області (за згодою) Відділ з питань житлово-комунального господарства, благоустрою та інфраструктури	I	Усі джерела, не заборонені чинним законодавством	Потребує розрахунку	2030 рік	Збудований об'єкт введено в експлуатацію

5.4.	Організація безпеки дорожнього руху на перехресті вулиці Миру та вулиці Транспортна в с. Олександрівка	Служба відновлення та розвитку інфраструктури у Дніпропетровській області (за згодою) Відділ з питань житлово-комунального господарства, благоустрою та інфраструктури	I	Усі джерела, не заборонені чинним законодавством	Потребує розрахунку	2030 рік	Збудований об'єкт введено в експлуатацію
5.5.	Капітальний ремонт дороги по вулиці Центральна в с-щі Покровське Синельниківського району Дніпропетровської області.	Відділ з питань житлово-комунального господарства, благоустрою та інфраструктури	I	Усі джерела, не заборонені чинним законодавством	Потребує розрахунку	2030 рік	Відремонтований об'єкт введено в експлуатацію
5.6.	Капітальний ремонт по вулиці Харківська в с-щі Покровське Синельниківського району Дніпропетровської області.	Відділ з питань житлово-комунального господарства, благоустрою та інфраструктури	I	Усі джерела, не заборонені чинним законодавством	28 800,0 тис.грн	2030 рік	Відремонтований об'єкт введено в експлуатацію
5.7.	Капітальний ремонт по вулиці Садова в с-щі Покровське Синельниківського району Дніпропетровської області.	Відділ з питань житлово-комунального господарства, благоустрою та інфраструктури	I	Усі джерела, не заборонені чинним законодавством	36 000,0 тис.грн	2030 рік	Відремонтований об'єкт введено в експлуатацію
5.8.	Капітальний ремонт автомобільної дороги по вулиці Піщана в с-щі Покровське Синельниківського району Дніпропетровської області.	Відділ з питань житлово-комунального господарства, благоустрою та інфраструктури	II	Усі джерела, не заборонені чинним законодавством	25 200,0 тис.грн	2030 рік	Відремонтований об'єкт введено в експлуатацію
5.9.	Капітальний ремонт автомобільної дороги по вулиці Калинова в с-щі Покровське Синельниківського району Дніпропетровської області.	Відділ з питань житлово-комунального господарства, благоустрою та інфраструктури	I	Усі джерела, не заборонені чинним законодавством	16 800,0 тис.грн	2030 рік	Відремонтований об'єкт введено в експлуатацію

5.10.	Капітальний ремонт автомобільної дороги по вулиці Шевченка в с-щі Покровське Синельниківського району Дніпропетровської області.	Відділ з питань житлово-комунального господарства, благоустрою та інфраструктури	II	Усі джерела, не заборонені чинним законодавством	36 000,0 тис.грн	2030 рік	Відремонтований об'єкт введено в експлуатацію
5.11.	Будівництво автомобільної дорози по вул. Лісній в с. Олександрівка Синельниківського району Дніпропетровської області.	Відділ з питань житлово-комунального господарства, благоустрою та інфраструктури	I	Усі джерела, не заборонені чинним законодавством	19 500,0 тис.грн	2030 рік	Збудований об'єкт введено в експлуатацію
5.12.	Капітальний ремонт дороги від вул. Зелена с. Андріївка до вул. Пушкіна с. Остапівське Синельниківського району Дніпропетровської області.	Відділ з питань житлово-комунального господарства, благоустрою та інфраструктури	II	Усі джерела, не заборонені чинним законодавством	32 600,0 тис.грн	2030 рік	Відремонтований об'єкт введено в експлуатацію
5.13.	Капітальний реомнт провулку Мостовий в с. Коломійці Синельниківського району Дніпропетровської області.	Відділ з питань житлово-комунального господарства, благоустрою та інфраструктури	II	Усі джерела, не заборонені чинним законодавством	10 500,0 тис.грн	2030 рік	Відремонтований об'єкт введено в експлуатацію
5.14.	Капітальний ремонт дороги по вул. Пушкіна в с. Остапівське Синельниківського району Дніпропетровської області.	Відділ з питань житлово-комунального господарства, благоустрою та інфраструктури	II	Усі джерела, не заборонені чинним законодавством	45 000,0 тис.грн	2030 рік	Відремонтований об'єкт введено в експлуатацію
5.15.	Капітальний ремонт тротуару по вул. Горького від будинку №51 до будинку №77 в с-щі Покровьке Синельниківського району Дніпропетровської області.	Відділ з питань житлово-комунального господарства, благоустрою та інфраструктури	II	Усі джерела, не заборонені чинним законодавством	5 800,0 тис.грн	2030 рік	Відремонтований об'єкт введено в експлуатацію
5.16.	Капітальний ремонт тротуару по вул. Соборна від будинку №87 до будинку №149 в с-щі Покровське Синельниківського району Дніпропетровської області.	Відділ з питань житлово-комунального господарства, благоустрою та інфраструктури	II	Усі джерела, не заборонені чинним законодавством	7 000,0 тис. грн	2030 рік	Відремонтований об'єкт введено в експлуатацію



5.17.	Капітальний ремонт тротуару по вул. Д. Яворницького від будинку №102 до будинку №164 в с-щі Покровське Синельниківського району Дніпропетровської області.	Відділ з питань житлово-комунального господарства, благоустрою та інфраструктури	II	Усі джерела, не заборонені чинним законодавством	9 000,0 тис.грн	2030 рік	Відремонтований об'єкт введено в експлуатацію
5.18.	Організація безпеки дорожнього руху на перехресті вулиці Соборна та вулиці Центральна в с-щі Покровське	Відділ з питань житлово-комунального господарства, благоустрою та інфраструктури	I	Усі джерела, не заборонені чинним законодавством	Потребує розрахунку	2030 рік	Відремонтований об'єкт введено в експлуатацію
5.19.	Організація безпеки дорожнього руху біля будівлі КЗО «Покровська гімназія №1» вул. Д. Яворницького, 117 в с-щі Покровське	Відділ з питань житлово-комунального господарства, благоустрою та інфраструктури	II	Усі джерела, не заборонені чинним законодавством	Потребує розрахунку	2030 рік	Відремонтований об'єкт введено в експлуатацію
5.20.	Організація безпеки дорожнього руху біля будівлі КЗО «Покровська гімназія №2» вул. Патріотів України, 11 в с-щі Покровське	Відділ з питань житлово-комунального господарства, благоустрою та інфраструктури	II	Усі джерела, не заборонені чинним законодавством	Потребує розрахунку	2030 рік	Відремонтований об'єкт введено в експлуатацію
5.21.	Капітальний ремонт мережі вуличного освітлення від ТП 50, 354, 424, 460, 38, 46, 385, 129, 235, 386 в с-щі Покровське	Відділ з питань житлово-комунального господарства, благоустрою та інфраструктури	II	Усі джерела, не заборонені чинним законодавством	Потребує розрахунку	2030 рік	Відремонтований об'єкт введено в експлуатацію
5.22.	Капітальний ремонт мережі вуличного освітлення від ТП 57 в с. Олександрівка	Відділ з питань житлово-комунального господарства, благоустрою та інфраструктури	II	Усі джерела, не заборонені чинним законодавством	Потребує розрахунку	2030 рік	Відремонтований об'єкт введено в експлуатацію
5.23.	Капітальний ремонт мережі вуличного освітлення від ТП-467,468 в с. Андріївка	Відділ з питань житлово-комунального господарства, благоустрою та інфраструктури	II	Усі джерела, не заборонені чинним законодавством	Потребує розрахунку	2030 рік	Відремонтований об'єкт введено в експлуатацію

5.24.	Капітальний ремонт дороги загального користування місцевого значення С041431 Олександрівка — Вишневе (в тому числі виготовлення ПКД)	Департамент житлово-комунального господарства та будівництва Дніпропетровської ОДА (за згодою)	I	Усі джерела, не заборонені чинним законодавством	Потребує розрахунку	2030 рік	Відремонтований об'єкт введено в експлуатацію
5.25.	Капітальний ремонт дороги загального користування місцевого значення С041406 Т0401 — Отрішки (в тому числі виготовлення ПКД)	Департамент житлово-комунального господарства та будівництва Дніпропетровської ОДА (за згодою)	I	Усі джерела, не заборонені чинним законодавством	Потребує розрахунку	2030 рік	Відремонтований об'єкт введено в експлуатацію
5.26.	Капітальний ремонт дороги загального користування місцевого значення О041404 Данилівка - Вишневе — Березове (в тому числі виготовлення ПКД)	Департамент житлово-комунального господарства та будівництва Дніпропетровської ОДА (за згодою)	I	Усі джерела, не заборонені чинним законодавством	Потребує розрахунку	2030 рік	Відремонтований об'єкт введено в експлуатацію
5.27.	Капітальний ремонт дороги загального користування місцевого значення О041401 Покровське - Катеринівка — Т0401 (в тому числі виготовлення ПКД)	Департамент житлово-комунального господарства та будівництва Дніпропетровської ОДА (за згодою)	I	Усі джерела, не заборонені чинним законодавством	Потребує розрахунку	2030 рік	Відремонтований об'єкт введено в експлуатацію
5.28.	Капітальний ремонт дороги загального користування місцевого значення С041428 Н15 - Коломійці — Вербове (в тому числі виготовлення ПКД)	Департамент житлово-комунального господарства та будівництва Дніпропетровської ОДА (за згодою)	I	Усі джерела, не заборонені чинним законодавством	Потребує розрахунку	2030 рік	Відремонтований об'єкт введено в експлуатацію
5.29.	Капітальний ремонт дороги загального користування місцевого значення С041412 Гапоно-Мечетне — Орли (в тому числі виготовлення ПКД)	Департамент житлово-комунального господарства та будівництва Дніпропетровської ОДА (за згодою)	II	Усі джерела, не заборонені чинним законодавством	Потребує розрахунку	2030 рік	Відремонтований об'єкт введено в експлуатацію

5.30.	Капітальний ремонт дороги загального користування місцевого значення С041404 Вільне - Андріївка (в тому числі виготовлення ПКД)	Департамент житлово-комунального господарства та будівництва Дніпропетровської ОДА (за згодою)	II	Усі джерела, не заборонені чинним законодавством	Потребує розрахунку	2030 рік	Відремонтований об'єкт введено в експлуатацію
5.31.	Капітальний ремонт дороги загального користування місцевого значення С041403 Н-15 - Черненкове (в тому числі виготовлення ПКД).	Департамент житлово-комунального господарства та будівництва Дніпропетровської ОДА (за згодою)	II	Усі джерела, не заборонені чинним законодавством	Потребує розрахунку	2030 рік	Відремонтований об'єкт введено в експлуатацію
5.32.	Капітальний ремонт дороги загального користування місцевого значення С041433 Братське – Зарічне (в тому числі виготовлення ПКД).	Департамент житлово-комунального господарства та будівництва Дніпропетровської ОДА (за згодою)	II	Усі джерела, не заборонені чинним законодавством	Потребує розрахунку	2030 рік	Відремонтований об'єкт введено в експлуатацію
5.33.	Капітальний ремонт дороги загального користування місцевого значення С041432 Н-15 - Новоскелювате (в тому числі виготовлення ПКД).	Департамент житлово-комунального господарства та будівництва Дніпропетровської ОДА (за згодою)	II	Усі джерела, не заборонені чинним законодавством	Потребує розрахунку	2030 рік	Відремонтований об'єкт введено в експлуатацію
5.34.	Капітальний ремонт дороги загального користування місцевого значення С041409 Відрадне – Гай (в тому числі виготовлення ПКД).	Департамент житлово-комунального господарства та будівництва Дніпропетровської ОДА (за згодою)	II	Усі джерела, не заборонені чинним законодавством	Потребує розрахунку	2030 рік	Відремонтований об'єкт введено в експлуатацію
5.35.	Капітальний ремонт дороги загального користування місцевого значення С041410 С041431 - Новоолександрівка (в тому числі виготовлення ПКД).	Департамент житлово-комунального господарства та будівництва Дніпропетровської ОДА (за згодою)	II	Усі джерела, не заборонені чинним законодавством	Потребує розрахунку	2030 рік	Відремонтований об'єкт введено в експлуатацію

5.36.	Капітальний ремонт дороги загального користування місцевого значення С041437 Єгорівка - Першотравневе (в тому числі виготовлення ПКД).	Департамент житлово-комунального господарства та будівництва Дніпропетровської ОДА (за згодою)	II	Усі джерела, не заборонені чинним законодавством	Потребує розрахунку	2030 рік	Відремонтований об'єкт введено в експлуатацію
5.37.	Капітальний ремонт дороги загального користування місцевого значення С041407 Олександрівка Добропасове (в тому числі виготовлення ПКД).	Департамент житлово-комунального господарства та будівництва Дніпропетровської ОДА (за згодою)	II	Усі джерела, не заборонені чинним законодавством	Потребує розрахунку	2030 рік	Відремонтований об'єкт введено в експлуатацію
5.38.	Капітальний ремонт дороги загального користування місцевого значення С041411 Добропасове - Коломійці (в тому числі виготовлення ПКД).	Департамент житлово-комунального господарства та будівництва Дніпропетровської ОДА (за згодою)	II	Усі джерела, не заборонені чинним законодавством	Потребує розрахунку	2030 рік	Відремонтований об'єкт введено в експлуатацію
5.39.	Капітальний ремонт дороги загального користування місцевого значення С041415 Олексіївка - Орестопіль (в тому числі виготовлення ПКД).	Департамент житлово-комунального господарства та будівництва Дніпропетровської ОДА (за згодою)	II	Усі джерела, не заборонені чинним законодавством	Потребує розрахунку	2030 рік	Відремонтований об'єкт введено в експлуатацію

6	<b>Покращення якості послуги водопостачання.</b>						
6.1.	Реконструкція водопровідної мережі с-ща Покровське Синельниківського району Дніпропетровської області	Відділ з питань житлово-комунального господарства, благоустрою та інфраструктури КП «Покровське ВКГ»	I	Усі джерела, не заборонені чинним законодавством	63857,246 тис.грн	2024 рік	Відремонтований об'єкт введено в експлуатацію
6.2.	Реконструкція насосної станції в с-щі Покровське Покровської селищної територіальної громади із монтажем системи доочищення питної води	Відділ з питань житлово-комунального господарства, благоустрою та інфраструктури КП «Покровське ВКГ»	I	Усі джерела, не заборонені чинним законодавством	Потребує розрахунку	2025 рік	Відремонтований об'єкт введено в експлуатацію
6.3.	Реконструкція насосної станції в с. Олександрівка Покровської селищної територіальної громади із монтажем системи доочищення питної води	Відділ з питань житлово-комунального господарства, благоустрою та інфраструктури КП «Покровське ВКГ»	I	Усі джерела, не заборонені чинним законодавством	Потребує розрахунку	2025 рік	Відремонтований об'єкт введено в експлуатацію
6.4.	Реконструкція водопровідної мережі села Коломійці Синельниківського району Дніпропетровської області	Відділ з питань житлово-комунального господарства, благоустрою та інфраструктури КП «Покровське ВКГ»	I	Усі джерела, не заборонені чинним законодавством	Потребує розрахунку	2027 рік	Відремонтований об'єкт введено в експлуатацію

7	<b>Створення соціального житла для вимушено переміщених осіб</b>						
7.1.	Реконструкція приміщень нежитлової будівлі для розміщення внутрішньо переміщених осіб за адресою с. Олександрівка, вул. Транспортна, буд. 5 Покровської селищної територіальної громади	Відділ з питань житлово-комунального господарства, благоустрою та інфраструктури	I	Усі джерела, не заборонені чинним законодавством	35603,387 тис.грн	2024 рік	Відремонтований об'єкт введено в експлуатацію
7.2.	Будівництво модульного гуртожитку по вулиці Центральна в с-щі Покровське Синельниківського району Дніпропетровської області	Відділ з питань житлово-комунального господарства, благоустрою та інфраструктури	I	Усі джерела, не заборонені чинним законодавством	Потребує розрахунку	2024 рік	Збудований об'єкт введено в експлуатацію

8	Розвиток інфраструктури безпеки громади						
8.1.	Капітальний ремонт нежитлового приміщення (підвального приміщення з облаштуванням тимчасового укриття будівлі спального корпусу Б-2) комунального закладу освіти «Покровський ліцей» Покровської селищної ради Синельниківського району Дніпропетровської області за адресою: вул. Горького, 77, с-ще Покровське Синельниківського району Дніпропетровської області	Відділ освіти, молоді та спорту	I	Усі джерела, не заборонені чинним законодавством	10,8 тис. грн	2024 рік	Відремонтований об'єкт введено в експлуатацію
8.2.	Капітальний ремонт існуючого укриття комунального закладу освіти «Катеринівська гімназія» Покровської селищної ради Синельниківського району Дніпропетровської області за адресою: вул. Шкільна в с. Катеринівка Синельниківського району Дніпропетровської області	Відділ освіти, молоді та спорту	I	Усі джерела, не заборонені чинним законодавством	Потребує розрахунку	2024-2025 роки	Відремонтований об'єкт введено в експлуатацію
8.3.	Капітальний ремонт існуючого укриття в підвальному приміщенні нежитлової будівлі головного корпусу з підвалом КНП «Покровська лікарня» за адресою: селище Покровське, вул.Соборна, 118а Покровської селищної територіальної громади	КНП "Покровська лікарня"	I	Усі джерела, не заборонені чинним законодавством	Потребує розрахунку	2025 рік	Відремонтований об'єкт введено в експлуатацію
8.4.	Капітальний ремонт існуючого укриття в підвальному приміщенні нежитлової будівлі за адресою: селище Покровське, вул. Центральна, 20 Покровської селищної територіальної громади	Виконавчий комітет Покровської селищної ради	I	Усі джерела, не заборонені чинним законодавством	Потребує розрахунку	2025 рік	Відремонтований об'єкт введено в експлуатацію

8.5.	Будівництво Центру безпеки громади	Відділ з питань надзвичайних ситуацій, цивільного захисту населення і територій, мобілізаційної роботи	I	Усі джерела, не заборонені чинним законодавством	Потребує розрахунку	2025 рік	Збудований об'єкт введено в експлуатацію
------	------------------------------------	--	---	--	---------------------	----------	--



9	<b>Здійснення ремонтних робіт закладів соціальної інфраструктури</b>						
9.1.	Капітальний ремонт будівлі відділення стаціонарного догляду Покровського територіального центру соціального обслуговування (надання соціальних послуг) за адресою вул. Спортивна, 2 А с.Вишневе, Синельниківського району Дніпропетровської області	Відділ соціального захисту населення	I	Усі джерела, не заборонені чинним законодавством	24937,946 тис.грн	2024-2025 роки	Виготовлено проектно-кошторисну документацію, експертний звіт на об'єкт
9.2.	Капітальний ремонт даху та приміщення діагностичного центру КНП «Покровська лікарня» та створення на його базі простору для медико-соціальної реабілітації ВПО та осіб, які постраждали внаслідок бойових дій	КНП «Покровська лікарня»	I	Усі джерела, не заборонені чинним законодавством	Потребує розрахунку	2024 рік	Відремонтований об'єкт введено в експлуатацію

10	Співпраця з проєктами міжнародної технічної допомоги						
10.1.	Співпраця з Програмою «Децентралізація приносить кращі результати та ефективність» (DOBRE)	Відділ з питань економічного розвитку та інвестицій виконавчого комітету	1	Кошти проєкту міжнародної технічної допомоги, співфінансування з селищного бюджету (у разі потреби)	Визначатиметься окремим проєктом	Протягом терміну реалізації проєкту	Управління ресурсами. Підвищення якості послуг. Стимулювання розвитку місцевої економіки. Підвищення рівня залучення громадян. Підтримка протягом воєнного стану.
10.2.	Співпраця з Програмою «U-LEAD з Європою»	Відділ з питань економічного розвитку та інвестицій виконавчого комітету	1	Кошти проєкту міжнародної технічної допомоги, співфінансування з селищного бюджету (у разі потреби)	Визначатиметься окремим проєктом	Протягом терміну реалізації проєкту	Реалізація заходів, спрямованих на підвищення потенціалу громади. Оперативне реагування на нагальні потреби жителів. Надання якісних послуг. Сприяння відновленню економіки громади.
10.3.	ПРООН «Сприяння безпеці людей в Україні через реагування на багатовимірну кризу, спричинену війною»	Відділ з питань економічного розвитку та інвестицій виконавчого комітету	1	Кошти проєкту міжнародної технічної допомоги, співфінансування з селищного бюджету (у разі потреби)	Визначатиметься окремим проєктом	Протягом терміну реалізації проєкту	Реалізація заходів, спрямованих на посилення безпеки людей шляхом реагування на багатовимірну кризу, спричинену війною. Вирішення проблем високої вразливості населення через війну, що триває в країні.
10.4.	Проект Міжнародної організації з міграції (МОМ) «Людський вимір – інклюзивні дані для стабільності та розвитку»	Відділ з питань економічного розвитку та інвестицій виконавчого комітету	1	Кошти проєкту міжнародної технічної допомоги, співфінансування з селищного бюджету (у разі потреби)	Визначатиметься окремим проєктом	Протягом терміну реалізації проєкту	Реалізація заходів з роздільного збору сміття та розширення послуги поводження з твердими побутовими відходами на території громади

10.5.	Проект Програми CHEMONICS USAID «Зміцнення громадської довіри» (UCBI III)	Відділ з питань економічного розвитку та інвестицій виконавчого комітету	1	Кошти проекту міжнародної технічної допомоги, співфінансування з селищного бюджету (у разі потреби)	Визначитиметься окремим проектом	Протягом терміну реалізації проекту	Реалізація заходів швидкого реагування на виклики, спричинені війною, та відновлення громади від наслідків збройної агресії РФ.
-------	---	--	---	---	----------------------------------	-------------------------------------	---

11	Охорона культурної спадщини						
11.1.	Інвентаризація пам'яток та об'єктів культурної спадщини (архітектура) на території Покровської селищної ради Синельниківського району Дніпропетровської області на предмет з'ясування наявності (відсутності) археологічного культурного шару, встановлення площі його поширення, культурно-хронологічної належності	Відділ культури, туризму, національностей і релігій	I	Усі джерела, не заборонені чинним законодавством	Потребує розрахунку	2025-2027 роки	Проведено інвентаризацію об'єктів культурної спадщини з залученням кваліфікованих фахівців; укладено аналітичну довідку про стан об'єктів культурної спадщини (пам'ятки архітектури місцевого значення), розташованих на території громади, виготовлено облікові картки та акти технічного стану на кожен об'єкт, уточнено перелік пам'яток
11.2.	Інвентаризація пам'яток та об'єктів культурної спадщини - (курганів та курганних груп) на території Покровської селищної ради Синельниківського району Дніпропетровської області на предмет з'ясування наявності (відсутності) археологічного культурного шару, встановлення площі його поширення, культурно-хронологічної належності	Відділ культури, туризму, національностей і релігій	I	Усі джерела, не заборонені чинним законодавством	Потребує розрахунку	2025-2027 роки	Проведено інвентаризацію об'єктів культурної спадщини з залученням кваліфікованих фахівців; укладено аналітичну довідку про стан об'єктів культурної спадщини (пам'ятки археології місцевого значення), розташованих на території громади, виготовлено облікові картки та акти технічного стану на кожен об'єкт, уточнено переліки пам'яток археології
11.3.	Капітальний ремонт пам'ятки архітектури місцевого значення (охоронний № 251) "Особняк" (кінець XIX ст.) за адресою вул.Соборна, 102 в с-ще Покровське Синельниківського району Дніпропетровської області, у тому числі виготовлення ПКД	Відділ культури, туризму, національностей і релігій	I	Усі джерела, не заборонені чинним законодавством	Потребує розрахунку	2026-2028 роки	Відремонтований об'єкт введено в експлуатацію

**Розгорнутий аналіз бюджету Покровської ТГ за 2021-2023 рр.  
та пропозиції щодо джерел фінансування заходів для забезпечення комплексного  
відновлення території**

**Показники бюджету Покровської селищної територіальної громади, тис. грн.**

<b>Показники</b>	<b>Фактичне виконання 2021 рік</b>	<b>Фактичне виконання 2022 рік</b>	<b>Фактичне виконання 2023 рік</b>
<b>Доходи, всього:</b>	<b>218 205,2</b>	<b>231 523,6</b>	<b>313 248,9</b>
<b>Податкові надходження, у т.ч.:</b>	98 572,7	121 640,2	187 451,8
- ПДФО	59 454 ,9	86 309,4	131 439,1
- Рентна плата та плата за використання інших природних ресурсів	17,1	16,5	29,3
- Місцеві податки та збори, у т.ч.	32 347,8	27 297,8	37 525,3
-- податок на майно	12 927,8	9 167,4	12 465,0
-- єдиний податок	19 264,0	18 017,9	24 974,2
- Внутрішні податки	6 622,2	7 925,0	18 344,5
- Інші податки та збори	130,7	91,5	113,6
<b>Неподаткові надходження</b>	11 664,3	13 269,2	23 829,5
<b>Доходи від операцій з капіталом</b>	0	464,2	436,4
<b>Офіційні трансферти</b> всього, у т.ч.	107 968,2	96 150,0	101 531,2
Базова дотація	11 122,0	12 025,2	28 044,7
<b>Видатки за функціональною класифікацією, у т.ч.</b>	<b>215 244,3</b>	<b>196 595,3</b>	<b>269 490,3</b>
Освіта	125 423,3	114 139,6	121 363,6
Охорона здоров'я	10 854,7	9 153,5	20 835,6
Житлово-комунальне господарство	6 183,4	1 938,7	4 718,1
Соціальний захист та соціальне забезпечення	14 439,6	22 832,8	27 833,4
Економічна діяльність	3 627,4	309,7	22 485,9
Культура і мистецтво	10 882,9	11 613,0	16 285,2
Фізична культура і спорт	7 121,6	6 155,3	8 417,6
Міжбюджетні трансферти	14 925,7	5 122,2	12 706,3
Інша діяльність	167,3	2 314,0	3 545,1
Державне управління	21 618,4	23 016,5	31 299,5
<b>Дефіцит (-) / Профіцит (+)</b>	<b>2 960,9</b>	<b>34 928,3</b>	<b>43 758,7</b>
<b>Видатки за економічною класифікацією, у т.ч.</b>	<b>215 244,3</b>	<b>196 595,3</b>	<b>269 490,3</b>
Поточні видатки	195 257,4	183 579,9	225 227,1
Капітальні видатки	19 986,9	13 015,4	44 263,2

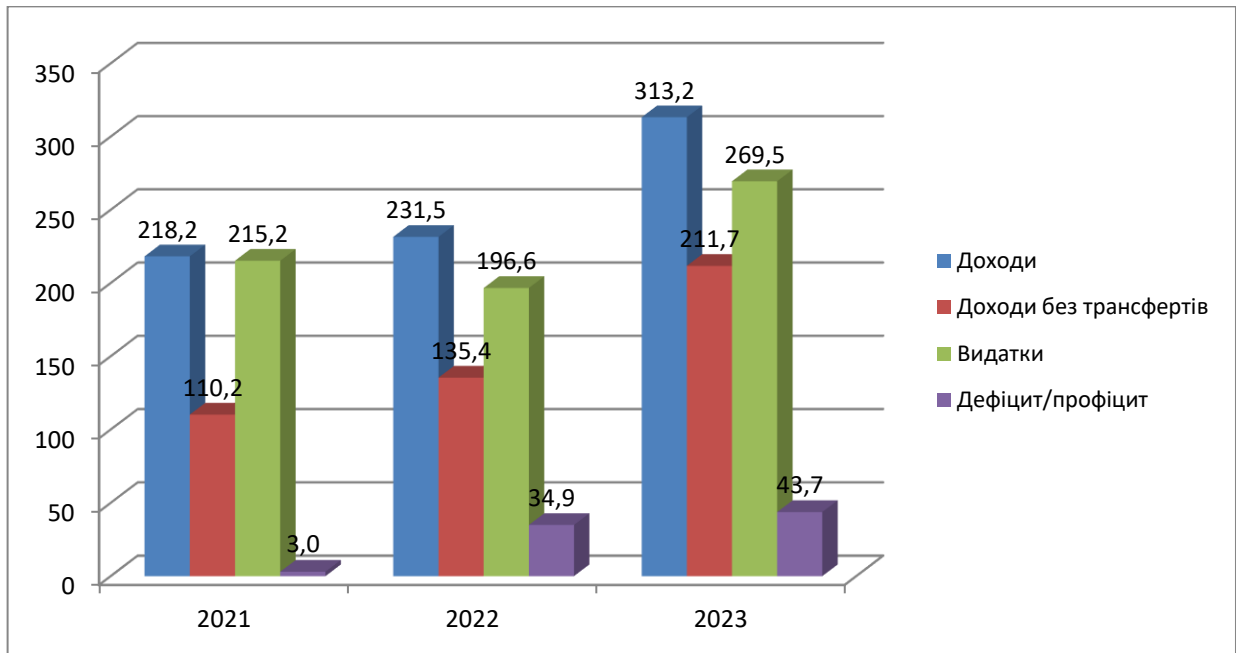


Рис. Д.2.1 – Показники бюджету Покровської селищної територіальної громади, млн. грн.

Структура бюджету Покровської селищної територіальної громади включає дохідну та видаткову частину загального і спеціального фонду. Рішенням Покровської селищної ради від 16.12.2022 року № Р-3266-39/VIII «Про бюджет Покровської селищної територіальної громади на 2023 рік» установлено, що у загальному фонді бюджету Покровської селищної територіальної громади на 2023 рік до доходів належать надходження, визначені статтею 64, 97,101 Бюджетного кодексу України.

Джерелами формування спеціального фонду бюджету у частині доходів є надходження, визначені статтею 69<sup>1</sup> Бюджетного кодексу України, у частині фінансування є надходження, визначені пунктом 10 частини 1 статті 71 Бюджетного кодексу України.

Видаткова частина загального фонду бюджету сформована відповідно до статей 89,91 Бюджетного кодексу України. Кошти, що надходять до спеціального фонду бюджету Покровської селищної територіальної громади згідно з статтями 69<sup>1</sup> та 71 Бюджетного кодексу України, спрямовуються на реалізацію заходів, визначених статтями 71,89,91 Бюджетного кодексу України.

За підсумками 2023 року бюджет Покровської селищної громади виконано з профіцитом – перевищення фактичних видатків над фактичними доходами склало 43,7 млн грн або 14,0% від загальних надходжень (з урахуванням міжбюджетних трансфертів). Причина профіциту бюджету у 2023 році обумовлена обмеженістю виконання видатків згідно з постановою №590 від 09.06.2021 року зі змінами.

Планові показники дохідної частини загального фонду селищного бюджету виконано на 107,6 %, враховуючи трансферти з бюджетів всіх рівнів. Власні надходження виконано на 112,7 % планових надходжень.

Видаткову частину загального фонду селищного бюджету виконано на 87% від уточнених планових показників.

### **Структура надходжень до бюджету**

Структура доходів бюджету Покровської селищної територіальної громади з початком воєнного стану в цілому не зазнала значних змін і в основному формується з податкових надходжень і міжбюджетних трансфертів. При цьому обсяг міжбюджетних трансфертів в загальному обсязі отриманих доходів практично дорівнює обсягу податкових надходжень, що демонструє значну залежність бюджету громади від трансфертів з державного бюджету.

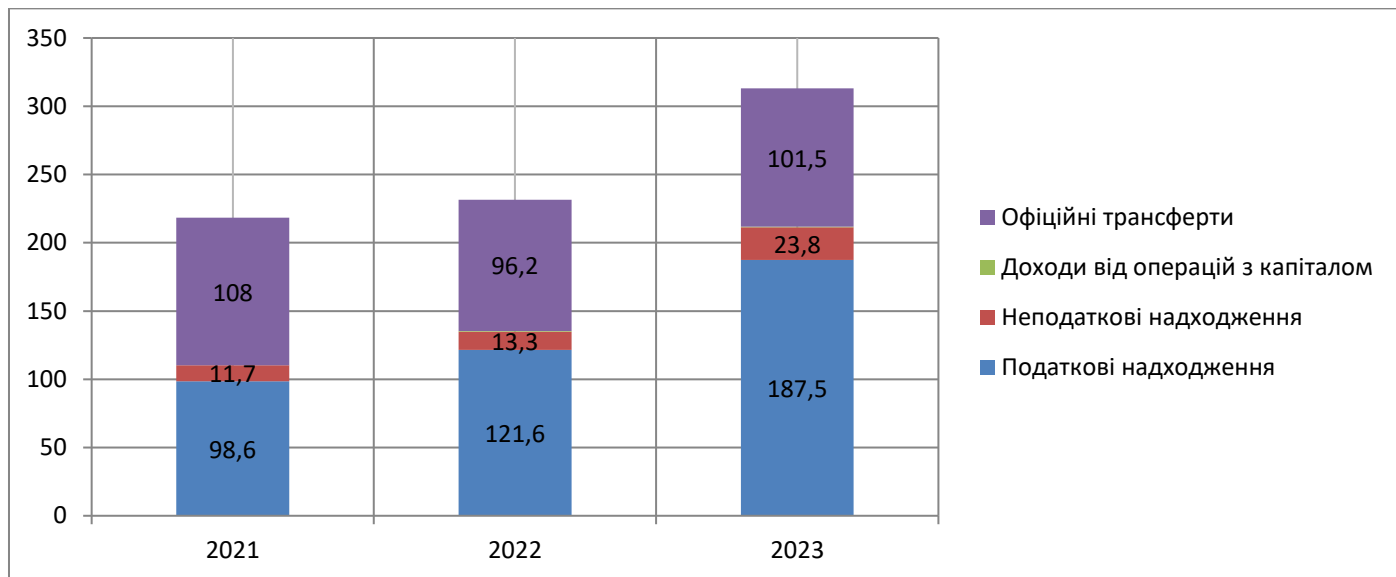


Рис. Д.2.2 – Структура надходжень до бюджету Покровської селищної територіальної громади, млн. грн

### Міжбюджетні трансферти

Частка отриманих **міжбюджетних трансфертів** в загальному обсязі доходів бюджету Покровської селищної територіальної громади дорівнює, відповідно: 51,8% - за 2021 рік; 43,9% - за 2022 рік; 34,9% - за 2023 рік.

При цьому спостерігається тенденція зростання обсягу базової дотації, яка у 2021 році складала 5,3%, у 2022 році – 5,5%, а за 2023 рік – 9,6% від всіх фактичних надходжень до загального фонду бюджету, що автоматично збільшує залежність бюджету громади від державної допомоги.

Вагомим залишається обсяг освітньої субвенції, яка у 2021 році склала 33,6%; у 2022 році - 26,0%, а за 2023 рік – 17,5% від загальних фактичних надходжень до загального фонду бюджету громади

В 2023 році до бюджету Покровської селищної громади надійшло 5,4 млн. грн додаткової дотації з державного бюджету місцевим бюджетам на здійснення повноважень органів місцевого самоврядування на деокупованих, тимчасово окупованих та інших територіях України, що зазнали негативного впливу у зв'язку з повномасштабною збройною агресією РФ, що складає 1,8% фактичних надходжень до загального фонду бюджету за 2023 рік.

У 2023 році до загального фонду бюджету Покровської селищної територіальної громади надійшло власних доходів без врахування трансфертів в обсязі 189,8 млн. грн або 112,7 % до показників, затверджених з урахуванням змін. Збільшення фактичних надходжень порівняно з показниками за 2022 рік склало 67,0 млн. грн або 54,6%.

### Податкові надходження

Загальний обсяг **податкових надходжень** у 2023 році значно збільшився в порівнянні з показниками 2021 і 2022 років і склав в дохідній частині бюджету громади 59,9% або 88,6 % без урахування обсягу міжбюджетних трансфертів .

Серед підприємств найбільшими платниками податків за результатами виконання є:

- Відділ освіти, молоді та спорту виконавчого комітету Покровської селищної ради (9,1 млн грн),
- ТОВ «Відродження» » (14,8 млн грн),
- ТОВ "Дружба" (6,8 млн грн).

Питома вага надходжень від цих платників у податкових надходженнях загального фонду бюджету громади за 2023 року склала 16,4 %.

Основними джерелами податкових надходжень бюджету громади є ПДФО, місцеві податки і збори та внутрішні податки.

Питома вага **ПДФО** в обсязі отриманих податкових на надходжень у 2021 році склала 59,3% , у 2022 році – 70,3%, і в 2023 – 69,3%.

Загальний обсяг ПДФО у 2023 році порівняно із 2021 та 2022 роками збільшився на 71,9 млн. грн. та 45,1 млн. грн. відповідно. Зазначене збільшення зумовлено зростанням у 37,7 разів в порівнянні з 2021 роком обсягу залученого ПДФО з грошового забезпечення військовослужбовців. Частка ПДФО з грошового забезпечення військовослужбовців в загальному обсязі отриманого до бюджету податку з фізичних осіб зросла в 2023 році і склала 43,1% у порівнянні з 2021 роком 2,5%.

Також громада має зменшення **земельного податку**, надходження якого у 2022 році порівняно з 2021 зменшилися на 31,3 % та на 5,7% у 2023 році порівняно з 2021.

Також в порівнянні із показниками 2021 року по підсумках 2022 року було недоотримано:

- 15,1% **податку на майно**
- 6,5% **єдиного податку**.

За 2023 рік до бюджету громади залучено 37,5 млн. грн. місцевих податків і зборів, що становить 20,0% від отриманих податкових надходжень за відповідний період (у т.ч. питома вага отриманого податку на майно склала 1,0 %; земельного – 5,6; питома вага єдиного податку – відповідно 13,3 % у фактичних податкових надходженнях за відповідний період).

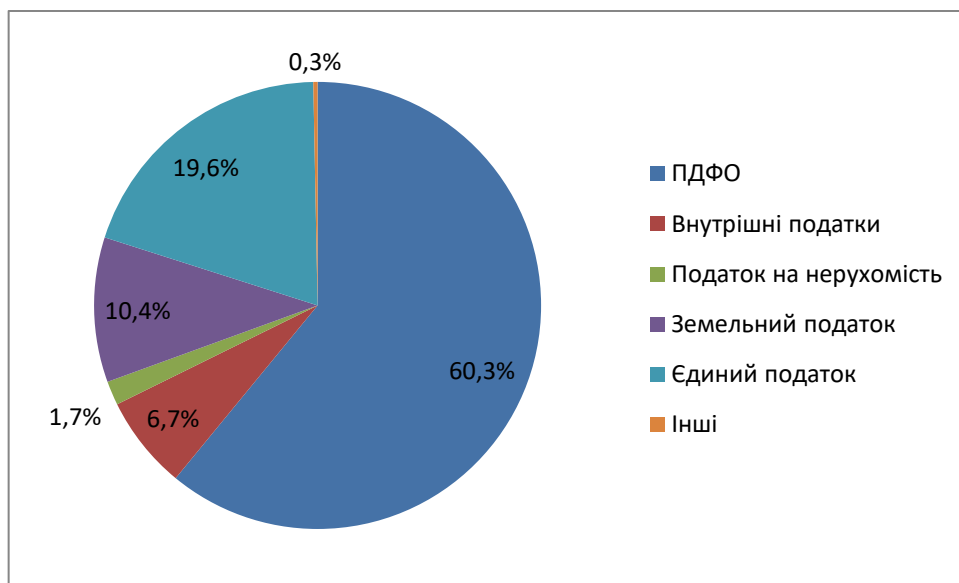


Рис. Д.2.3 – Структура податкових надходжень Покровської селищної територіальної громади за 2021 р., %

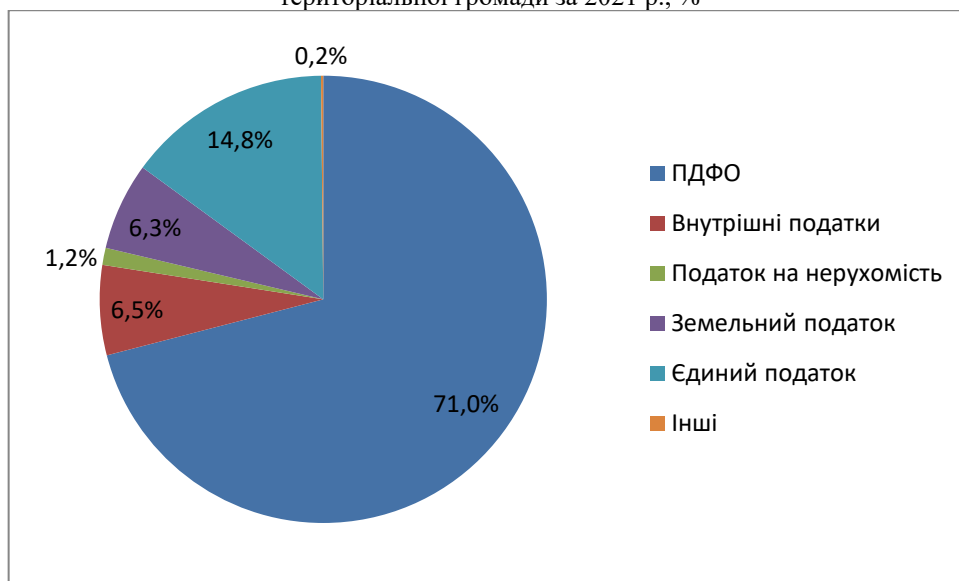


Рис. Д.2.4 – Структура податкових надходжень Покровської селищної територіальної громади за 2022 р., %



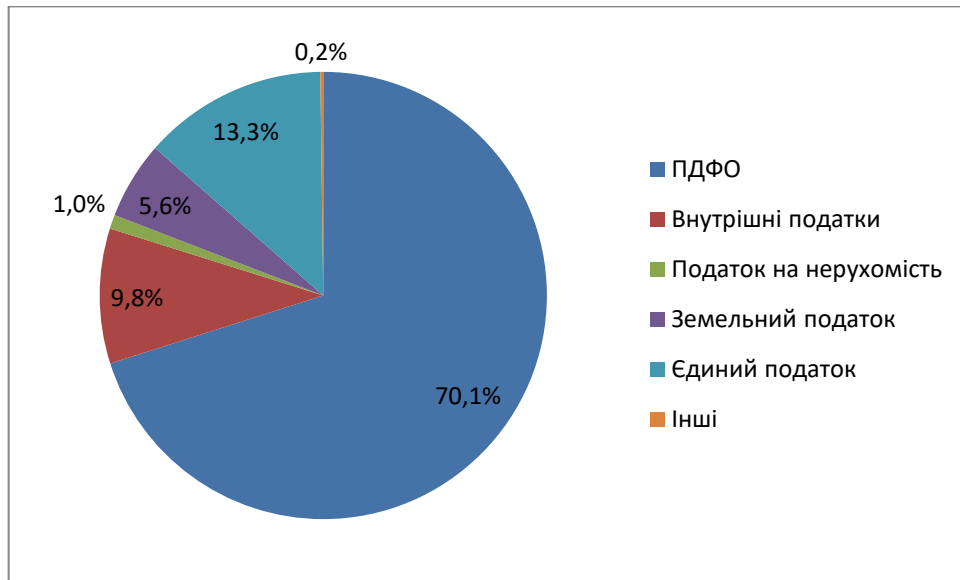


Рис. Д.2.5 – Структура фактичних податкових надходжень Покровської селищної територіальної громади за 2023 р., %

### Ризики:

- відсутність, внаслідок продовження військових дій, потенціалу і можливості створення нових робочих місць для забезпечення сталої економічної ситуації в громаді;
- суттєва залежність бюджету громади від трансфертів з державного бюджету, обсяг яких в дохідній частині практично дорівнює обсягу податкових надходжень;
- висока залежність бюджету громади від податків, які утримуються із працівників бюджетної сфери, що за відсутності інших джерел наповнення бюджету, потребує постійного подальшого збільшення державної допомоги для забезпечення фінансування базових послуг;
- потенційна можливість втрати часткової спроможності виконання бюджетних повноважень за практичної відсутності великих бюджетоутворюючих підприємств і незначної частки в дохідній частині бюджету громади відрахувань від інших підприємств-платників податків;
- потенційна можливість скорочення надходжень місцевих податків і зборів при продовженні дії режиму воєнного стану.

### Неподаткові надходження

В цілому обсяг **неподаткових надходжень** до бюджету громади у 2023 році порівняно з показниками 2021 та 2022 років збільшився відповідно на 204,3% та 179,6% і склав 11,3 % в загальному обсязі фактичних надходжень до бюджету (без урахування міжбюджетних трансфертів) проти 10,6 % у 2021 році. Збільшення відбулося за рахунок зростання обсягу власних надходжень бюджетних установ внаслідок отриманих благодійних внесків та гуманітарної допомоги від різних донорів.

### Ризики:

- подальші втрати неподаткових надходжень від надання адміністративних послуг при продовженні дії режиму воєнного стану;
- потенційно можливе зменшення обсягу власних надходжень бюджетних установ у разі припинення або значного скорочення благодійних внесків та гуманітарної допомоги від різних донорів та продовження роботи закладів освіти у режимі онлайн.

### Видатки

Структура видатків з бюджету Покровської селищної територіальної громади за функціональною класифікацією зазнала певних змін. Проте пріоритетними сферами витрат залишаються: освіта, соціальний захист та соціальне забезпечення, державне управління.

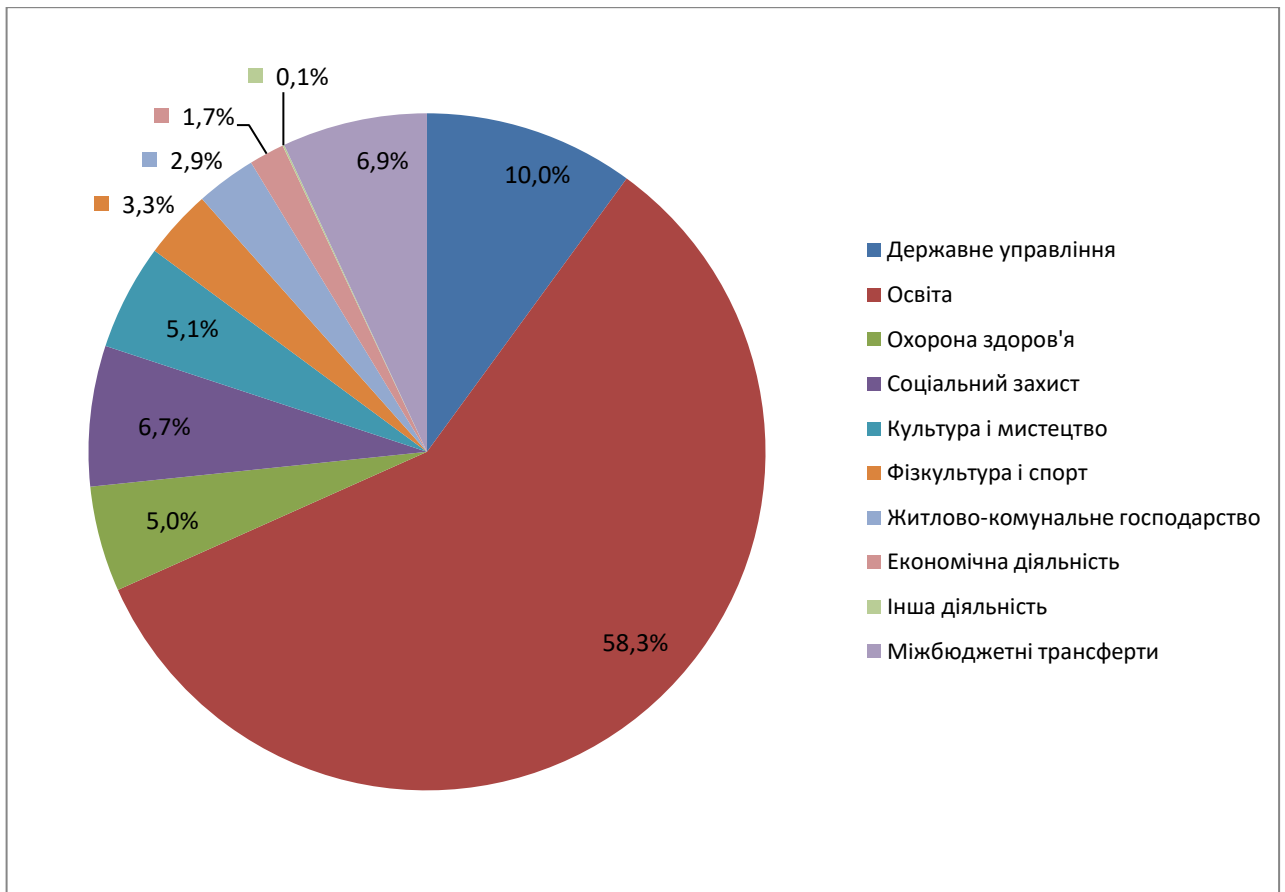


Рис. Д.2.6 – Структура видатків Покровської селищної територіальної громади за функціональною класифікацією за 2021 р., %

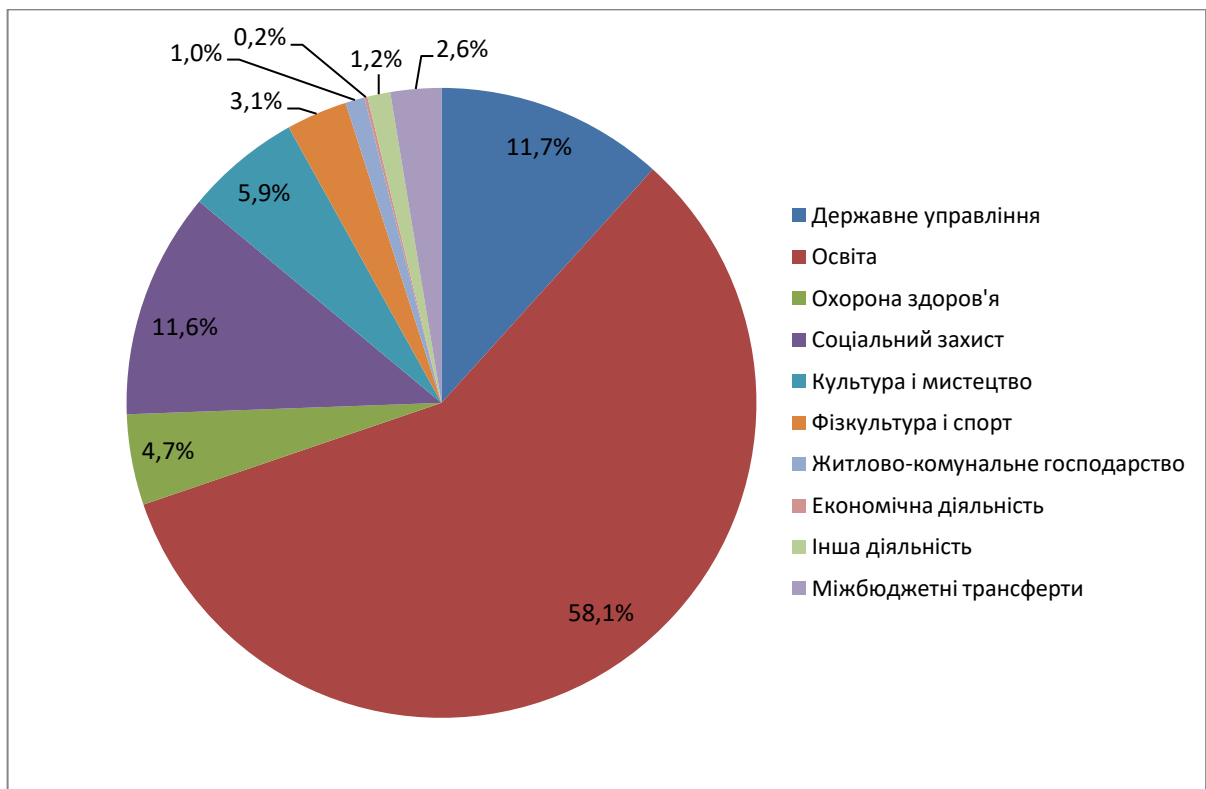


Рис. Д.2.7 – Структура видатків Покровської селищної територіальної громади за функціональною класифікацією за 2022 р., %

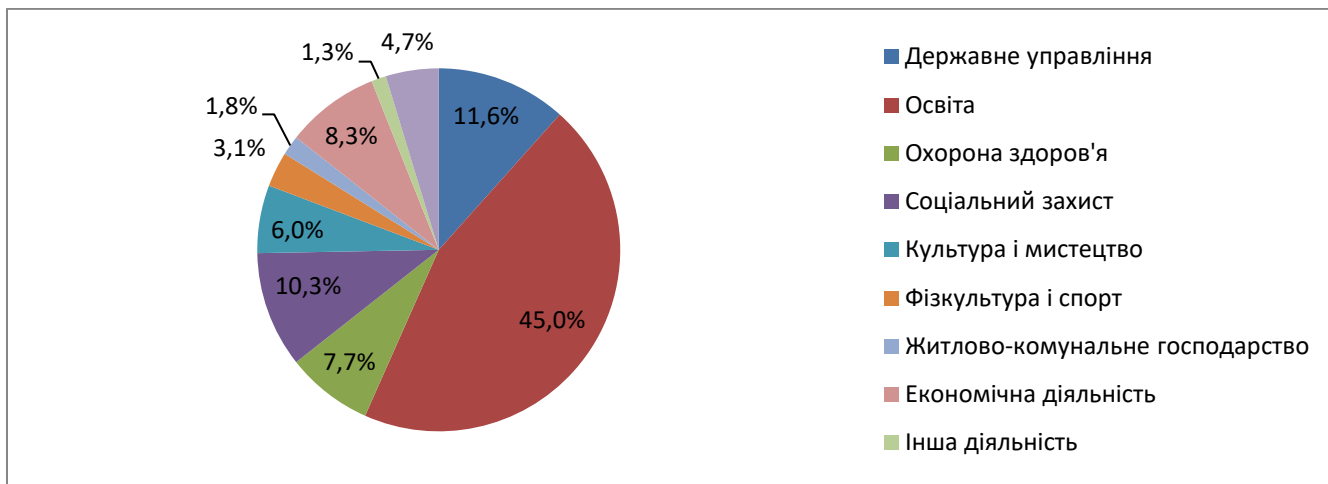


Рис. Д.2.8 – Структура видатків Покровської селищної територіальної громади за функціональною класифікацією за 2023 р., %

Структура видатків Покровської селищної територіальної громади за економічною класифікацією характеризується суттєвою питомою вагою поточних видатків.

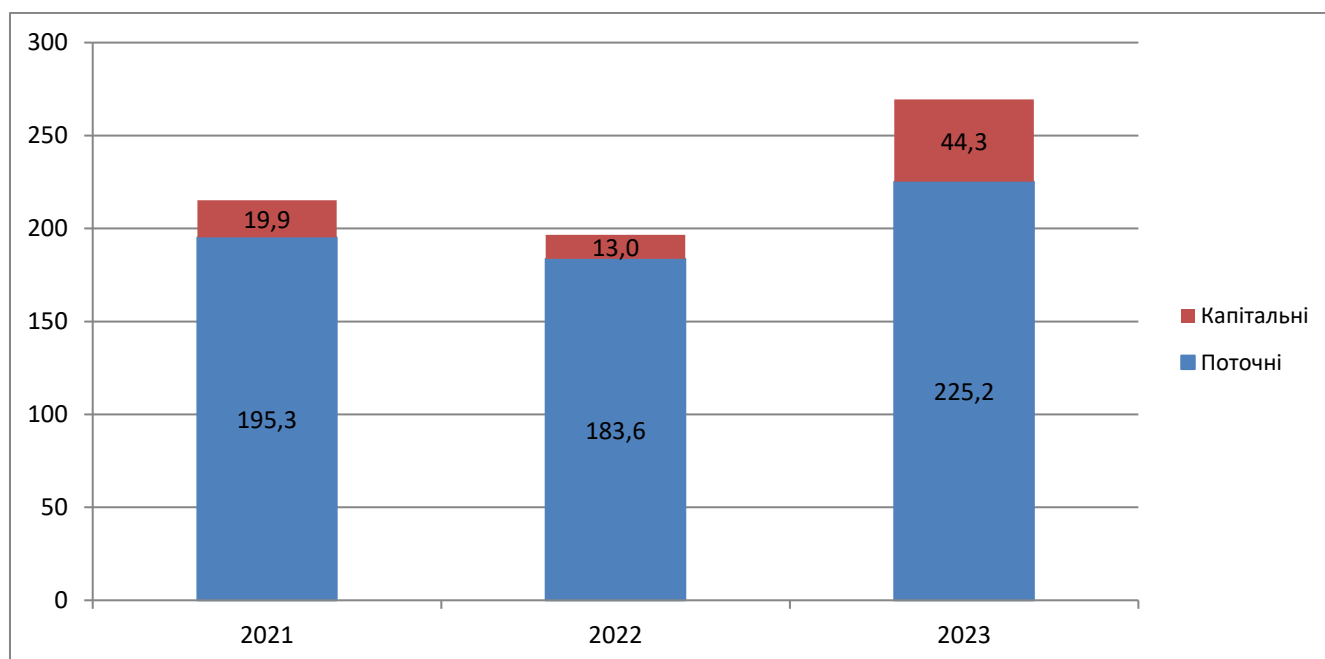


Рис. 2.6 – Структура видатків Покровської селищної територіальної громади за економічною класифікацією, млн .грн

Фактичні видатки на зарплату працівників бюджетної сфери та оплату спожитих бюджетними установами енергоносіїв за 2021 рік склали **71,4 %** у загальному обсязі всіх касових видатків, за 2022 рік склали **81,9 %** у загальному обсязі всіх касових видатків, за 2023 рік склали **60,5 %** у загальному обсязі всіх касових видатків.

**Капітальні видатки** за 2021 рік склали 19,9 млн. грн, що становить 9,3% в структурі всіх видатків, за 2022 рік склали 13,0 млн. грн, що становить 6,6% в структурі всіх видатків, за 2023 рік склали 44,3 млн. грн, що становить 16,4% в структурі всіх видатків.

На капітальні видатки за рахунок вільного залишку коштів в 2021 році спрямовано 1,3 млн. грн, що складає 1,2 % обсягу річних надходжень по доходах (без урахування міжбюджетних трансфертів) та 1,3 % від фактичних податкових надходжень до бюджету, в 2022 році спрямовано 0,9 млн. грн, що складає 0,7 % обсягу річних надходжень по доходах (без урахування міжбюджетних трансфертів) та 0,7 % від фактичних податкових надходжень до бюджету, в 2023 році спрямовано 17,7 млн. грн, що складає 8,4 % обсягу річних надходжень по доходах (без урахування міжбюджетних трансфертів) та 9,4 % від фактичних податкових надходжень до бюджету.

У видатковій частині бюджету Покровської селищної територіальної громади як за 2022 так за 2023 роки проводились видатки на виконання програм і заходів, які є **нетиповими** і традиційно не фінансувалися з місцевих бюджетів:

- Програма сприяння здійсненню заходів правового режиму воєнного стану на території Покровської селищної ради – виконання видатків за 2022 рік склало 3 098,6 тис. грн, за 2023 рік – 11 736,8 тис. грн.
- Програма продовольчої безпеки Покровської селищної територіальної громади – виконання видатків за 2022 рік склало 100,2 тис. грн, за 2023 рік – 676,7 тис. грн.

Виконання цих нетипових програм потребує додаткового відволікання коштів місцевого бюджету. Враховуючи можливі зміни у потребі за зверненням військового командування, або збільшення потенційних отримувачів матеріальної допомоги та інших послуг для забезпечення життєдіяльності обсяг коштів на фінансування нетипових програм може бути збільшений.

#### **Фіскальні ризики:**

- значна залежність бюджету громади від міжбюджетних трансфертів.
- висока залежність бюджету громади від податків, які перераховують установи бюджетної сфери, що за відсутності інших джерел наповнення бюджету, не може забезпечити фінансування базових послуг громади без додаткового отримання державних трансфертів та постійно потребує подальшого збільшення державної допомоги;
- потенційна недостатність міжбюджетних трансфертів для забезпечення розвитку громади внаслідок обмеженості їх обсягів фінансовим ресурсом державного бюджету;
- неспроможність здійснювати капітальні видатки за відсутності власного потенціалу нарощування обсягу капітальних видатків для повного подолання наслідків збройної агресії РФ та повноцінного фінансування заходів з відновлення території громади; неможливість оптимізації поточних видатків через неможливість їх скорочення, оскільки в основному відбувається фінансування захищених статей.

#### **Висновки:**

Бюджет Покровської селищної територіальної громади **спроможний лише до часткового фінансування заходів** з відновлення території громади та **усунення незначної частини** наявних руйнувань.

Для повного подолання наслідків збройної агресії РФ Покровській селищній територіальній громаді потрібне спрямування до місцевого бюджету цільових коштів з Фонду відновлення, інших цільових субвенцій.

Разом з тим, враховуючи всі ризики від значної залежності бюджету громади від державної допомоги, відратувань бюджетних установ є необхідність пошуку шляхів для створення нових робочих місць, альтернативних ресурсів або інвестиційних та грантових джерел надходжень до місцевого бюджету, сприяння розвитку малого бізнесу на території громади.

**Перелік джерел інформації про показники сфери екології,  
використаних для підготовки Розділу 3 Програми**

№ з/п	Компонент	Показники	Джерело даних
1	Природоохоронні території	Площа і частка території природно-заповідного фонду, га / %	Дані Міністерства захисту довкілля та природних ресурсів України станом на 01.01.2022. Публічна кадастрова карта. Портал відкритих даних data.gov.ua
2	Природоохоронні території	Площа і частка території Смарагдової мережі, га / %	Emerald Network. Council of Europe. <a href="https://emerald.eea.europa.eu/">https://emerald.eea.europa.eu/</a>
3	Природоохоронні території	Площа і частка територій водно-болотних угідь, га / %	Ramsar Sites Information Service. <a href="https://rsis Ramsar.org/">https://rsis Ramsar.org/</a>
4	Землі лісового фонду	Площа і частка земель лісового фонду, га / %	ВО "УКРДЕРЖЛІСПРОЕКТ", Матеріали лісоустрою, відкриті дані станом на 2021 рік
5	Корисні копалини	Родовища корисних копалин	Інтерактивна карта ділянок надр, на які надано спеціальні дозволи користування надрами. <a href="https://data.gov.ua/dataset/d4a4b07b-55dc-40a4-8b05-d35d7b0aef32">https://data.gov.ua/dataset/d4a4b07b-55dc-40a4-8b05-d35d7b0aef32</a>
6	Альтернативні джерела енергії	<p>Потенціал сонячної енергії. Потенціал фотоелектричної потужності, або потенційне виробництво фотоелектричної електроенергії (PVOUT), середнє за рік.</p> <p>Потенційне виробництво фотоелектричної електроенергії (PVOUT). PVOUT характеризує потенційну кількість електроенергії, яку може виробити фотоелектрична система (сонячні панелі) протягом певного періоду часу (у даному випадку – протягом року загалом). Представлений потенціал виробництва фотоелектричної енергії для вільно розміщеної фотоелектричної електростанції з модулями, встановленими під оптимальним нахилом для максимізації місячного виробництва фотоелектричної енергії. PVOUT являє собою кількість електроенергії, що виробляється на одиницю встановленої потужності фотоелектричної системи в довгостроковій перспективі. Вимірюється в кіловат-годинах на встановлений кіловат-пік потужності системи (фотоелектрична електрична потужність за стандартних умов). PVOUT вказує на максимальну енергію, яку сонячні панелі можуть здати в систему, враховуючи фактори, такі як сонячна радіація, кліматичні умови, нахил панелей,</p>	<p>Longterm yearly average of Potential photovoltaic electricity production –Ukraine - Global Solar Atlas 2.0</p> <p>ESMAP. 2020. Global Photovoltaic Power Potential by Country. Washington, DC: World Bank</p>

№ з/п	Компонент	Показники	Джерело даних
		облаштування та ефективність панелей.	
7	Альтернативні джерела енергії	<p>Потенціал вітрової енергії. Щільність потужності вітру (ПМВ) (Wind Power Density (WPD)) на висоті 50 м і на висоті 100 м</p> <p>Щільність потужності вітру (Wind Power Density (WPD)) використовується для оцінки потенціалу вітрової енергії на певній території; є середньорічною потужністю, що припадає на квадратний метр площі охоплення турбіни, і розраховується для різних висот над землею (на рисунку – на висоті 50 м). Wind Power Density виражається у ваттах на квадратний метр (W/m<sup>2</sup>) або у кіловаттах на квадратний метр (kW/m<sup>2</sup>) і характеризує кількість енергії, яку можна видобути з вітру на певній площі за певних умов. Розрахунок Wind Power Density враховує такі параметри, як швидкість вітру, щільність повітря, площа і висота над рівнем землі. Чим вища Wind Power Density, тим більший потенціал для виробництва електроенергії з вітрової енергії на даній території. Вимірювання Wind Power Density дозволяє встановити, наскільки ефективно можна використовувати вітроенергію для виробництва електроенергії на різних висотах, на яких можуть бути встановлені установки, та прийняти рішення про встановлення вітроелектростанцій на певній території.</p> <p>Вітроенергетичні ресурси оцінюються з точки зору класів вітроенергетики від класу 1 (найнижчий) до класу 7 (найвищий): Power Density (W/m<sup>2</sup>) Class 1, 0-200 Class 2, 200-300 Class 3, 300-400 Class 4, 400-500 Class 5, 500-600 Class 6, 600-800 Class 7, 800+</p> <p>Кожен клас представляє діапазон середньої щільності потужності вітру (в одиницях Вт/м<sup>2</sup>) або еквівалентної середньої швидкості</p>	<p>«Global Wind Atlas 3.0, a free, web-based application developed, owned and operated by the Technical University of Denmark (DTU). The Global Wind Atlas 3.0 is released in partnership with the World Bank Group, utilizing data provided by Vortex, using funding provided by the Energy Sector Management Assistance Program (ESMAP). For additional information: <a href="https://globalwindatlas.info">https://globalwindatlas.info</a></p> <p>National Renewable Energy Laboratory (NREL) Wind Power Classes can be viewed at <a href="http://rredc.nrel.gov/wind/pubs/atlas/tables/A-8T.html">http://rredc.nrel.gov/wind/pubs/atlas/tables/A-8T.html</a></p> <p>Wind Energy Resource Atlas of the United States can viewed at <a href="http://rredc.nrel.gov/wind/pubs/atlas/atlas_index.html">http://rredc.nrel.gov/wind/pubs/atlas/atlas_index.html</a></p>

№ з/п	Компонент	Показники	Джерело даних
		<p>вітру на певній висоті (висотах) над землею. Території, віднесені до класу 3 або вище, підходять для більшості застосувань вітрових турбін, тоді як території класу 2 є маргінальними. Території класу 1, як правило, не підходять, хоча деякі місця (наприклад, відкриті вершини пагорбів, які можуть бути не показані на картах) з достатнім вітровим ресурсом для вітрових турбін можуть існувати в деяких районах класу I.</p> <p>Загалом, комерційні вітроенергетичні проекти з використанням великих турбін вимагають середньої потужності щонайменше 400 Вт/м<sup>2</sup> (клас 4 або вище)</p>	
8	Клімат	Середня температура повітря, щомісячно	Global climate and weather data. <a href="https://www.worldclim.org/data/index.html">https://www.worldclim.org/data/index.html</a>
9	Клімат	Середня кількість атмосферних опадів, щомісячно	Global climate and weather data. <a href="https://www.worldclim.org/data/index.html">https://www.worldclim.org/data/index.html</a>
10	Клімат	Характеристика кліматичних умов	Сервіс кліматичних даних <a href="https://weatherspark.com/y/92635/Average-Weather-in-Chernivtsi-Ukraine-Year-Round">https://weatherspark.com/y/92635/Average-Weather-in-Chernivtsi-Ukraine-Year-Round</a>
11	Клімат	Температура поверхні Землі з супутника Landsat	Серія аналітичних знімків за 2018 – 2021 роки Remote Sensing Lab <a href="http://rslab.gr/index.html">http://rslab.gr/index.html</a>  Parastatidis, D., Mitraka, Z., Chrysoulakis, N., Abrams, M., 2017. Online Global Land Surface Temperature Estimation from Landsat. Remote Sens., 9, 1208.
12	Тенденції змін клімату	Climate Models: 2040 - 2059 Low Emissions (RCP 2.6) Temperature&Precipitation	вебшар Esri with the Research Applications Laboratory (RAL) from the National Center for Atmospheric Research (NCAR) <a href="https://hub.arcgis.com/maps/esri::climate-models-2040-2059-analyses-low-emissions-rcp-2-6-mature-support/about">https://hub.arcgis.com/maps/esri::climate-models-2040-2059-analyses-low-emissions-rcp-2-6-mature-support/about</a>
13	Тенденції змін клімату	Climate Models: 2040 - 2059 Moderate Emissions (RCP 4.5) Temperature&Precipitation	вебшар Esri with the Research Applications Laboratory (RAL) from the National Center for Atmospheric Research (NCAR) <a href="https://hub.arcgis.com/maps/1071ced6c1314e1db1b3edef58c3a25f/about">https://hub.arcgis.com/maps/1071ced6c1314e1db1b3edef58c3a25f/about</a>
14	Тенденції змін клімату	Climate Models: 2040 - 2059 High Emissions (RCP 6.0) Temperature&Precipitation	вебшар Esri with the Research Applications Laboratory (RAL) from the National Center for Atmospheric Research (NCAR) <a href="https://home-pugonline.hub.arcgis.com/maps/97c47837d64a4be28703ebfe98fd90c5/about">https://home-pugonline.hub.arcgis.com/maps/97c47837d64a4be28703ebfe98fd90c5/about</a>
15	Тенденції змін клімату	Climate Models: 2040 - 2059 Very High Emissions (RCP 8.5) Temperature&Precipitation	вебшар Esri with the Research Applications Laboratory (RAL) from the National Center for Atmospheric Research (NCAR)

№ з/п	Компонент	Показники	Джерело даних
			<a href="https://hub.arcgis.com/maps/esri::climate-models-2040-2059-analyses-very-high-emissions-rcp-8-5-mature-support/about">https://hub.arcgis.com/maps/esri::climate-models-2040-2059-analyses-very-high-emissions-rcp-8-5-mature-support/about</a>
16	Водні ресурси	Характеристика стану поверхневих вод та водозбірних басейнів	Плани управління річковими басейнами. Державне агентство водних ресурсів України. <a href="https://davr.gov.ua/site/material?psevd=https%3A%2F%2Fwww.davr.gov.ua%2Fplan-upravlinnya-richkovimi-basejnamiuuyi8">https://davr.gov.ua/site/material?psevd=https%3A%2F%2Fwww.davr.gov.ua%2Fplan-upravlinnya-richkovimi-basejnamiuuyi8</a> План управління річковим басейном Дніпра <a href="https://davr.gov.ua/plan-upravlinnya-richkovim-basejnom-dnipra1">https://davr.gov.ua/plan-upravlinnya-richkovim-basejnom-dnipra1</a>
17	Ґрунти	Типи ґрунтів	Карта ґрунтів Української РСР . Укр. НДІ ґрунтознавства ім. О. Н. Соколовського, Укрземпроект; - М-б 1:200 000. Київ, 1967 Аркуші: №№ 44, 45, 60, 61, 62, 76, 80, 81, 94, 95, 112, 113, 114, 115, 124, 125, 134, 135
18	Ґрунти	Домінантні види деградації ґрунтів	World map of the status of human-induced soil degradation: an explanatory note / L.R. Oldeman, R.T.A. Hakkeling, W.G. Sombroek. -Wageningen: International Soil Reference and Information Centre; Nairobi: United Nations Environment Programme. -I11. <a href="https://www.isric.org/projects/global-assessment-human-induced-soil-degradation-glasod">https://www.isric.org/projects/global-assessment-human-induced-soil-degradation-glasod</a>
19	Ґрунти	Субдомінантні види деградації ґрунтів	World map of the status of human-induced soil degradation: an explanatory note / L.R. Oldeman, R.T.A. Hakkeling, W.G. Sombroek. -Wageningen: International Soil Reference and Information Centre; Nairobi: United Nations Environment Programme. -I11. <a href="https://www.isric.org/projects/global-assessment-human-induced-soil-degradation-glasod">https://www.isric.org/projects/global-assessment-human-induced-soil-degradation-glasod</a>