

ПРОЄКТ



**ПРОГРАМА
КОМПЛЕКСНОГО ВІДНОВЛЕННЯ ТЕРИТОРІЇ
ІВАНКІВСЬКОЇ СЕЛИЩНОЇ
ТЕРИТОРІАЛЬНОЇ ГРОМАДИ
ВИШГОРОДСЬКОГО РАЙОНУ КИЇВСЬКОЇ ОБЛАСТІ
на 2024-2027 роки**

**селище Іванків
2024 рік**

ЗМІСТ

	ПАСПОРТ (загальна характеристика програми).....	4
	Вступ	5-6
Розділ I.	Загальний опис території Іванківської селищної територіальної громади	7-17
1.1	Географічне розташування.....	7
1.2	Загальна економічна оцінка.....	7-13
1.3	Загальна екологічна оцінка.....	13-14
1.4	Кількість постійного населення.....	14-17
1.5	Кількість тимчасово переміщеного населення.....	17
Розділ II.	Інформація про наявність містобудівної документації на території територіальної громади, аналіз щодо її актуальності.....	17
Розділ III.	Аналіз негативних впливів (зокрема бойових дій, терористичних актів, диверсій, надзвичайних ситуацій), що призвели до необхідності розроблення програми.....	17-18
Розділ IV.	Аналіз негативних впливів, що призвели до необхідності розроблення програми, на традиційний характер середовища, історичні ареали населених місць, об'єкти культурної спадщини, довкілля, природоохоронні території та об'єкти.....	18-19
Розділ V.	Аналіз ресурсів території для відновлення життєдіяльності території територіальної громади.....	19-21
Розділ VI.	Інформація щодо необхідності підготовки території (зокрема здійснення розмінування, демонтажу зруйнованих будівель та споруд, рекультивациі земель).....	21-22
Розділ VII.	Інформація про шкоду, заподіяну бойовими діями, терористичними актами, диверсіями, надзвичайними ситуаціями.....	23-32
7.1	Об'єкти житлової нерухомості та об'єкти громадського призначення.....	24
7.2	Об'єкти виробничого комплексу (промисловості, сільського господарства тощо).....	24-25
7.3	Об'єкти соціальної сфери.....	25-26
7.4	Об'єкти культурної спадщини та культурної інфраструктури...	26-28
7.5	Об'єкти житлово-комунального господарства.....	29
7.6	Об'єкти інженерно-транспортної, енергетичної інфраструктури, інфраструктури електронних комунікаційних мереж, об'єктів водогосподарської інфраструктури (зокрема інженерної інфраструктури меліоративних систем).....	29-30
7.7	Навколишнє природне середовище та природні ресурси.....	30-31
7.8	Захисні споруди цивільного захисту.....	31
7.9	Іншим об'єкти, що мають вплив на життєдіяльність відповідної	

	території територіальної громади (її частини) (за наявності)....	31-32
Розділ VIII.	Інформація щодо технічної можливості, економічної доцільності відновлення пошкоджених об'єктів шляхом виконання робіт з реконструкції, реставрації, капітального чи поточного ремонту.....	32-35
Розділ IX.	Пропозиції щодо відновлення навколишнього природного середовища, збереження та розвитку природоохоронних територій та об'єктів.....	35-36
Розділ X.	Інформація щодо технічної можливості, економічної доцільності відновлення об'єктів шляхом нового будівництва або пропозиції щодо будівництва нових об'єктів замість тих, що зазнали пошкоджень або зруйновані, з визначенням застосування проєктів повторного використання та розроблення індивідуальних проєктних рішень.....	37
Розділ XI.	Інформація щодо необхідних заходів інженерної підготовки та інженерного захисту території.....	38
Розділ XII.	Пропозиції щодо доцільності зміни функціонального призначення територій територіальної громади з урахуванням існуючої забудови та наявної містобудівної документації.....	38
Розділ XIII.	Пропозиції щодо внесення змін або розроблення містобудівної документації на місцевому рівні.....	38-39
Розділ XIV.	Пропозиції щодо перенесення об'єктів виробничої сфери.....	39
Розділ XV.	Загальні підходи та пропозиції щодо комплексного відновлення, розвитку території територіальної громади (її частини) та заходи для їх реалізації з визначенням пріоритетності, з урахуванням норм і нормативів щодо просторового планування та землекористування, захисту навколишнього природного середовища та природних ресурсів, забезпечення населення закладами і послугами, що в них надаються, охорони культурної спадщини, розвитку транспорту та інженерної інфраструктури.....	39-42
Розділ XVI.	Пропозиції щодо джерел фінансування заходів для забезпечення комплексного відновлення території.....	43

ПАСПОРТ
(загальна характеристика програми)
Програма комплексного відновлення території
Іванківської селищної територіальної громади Вишгородського району
Київської області на 2024 - 2027 роки

1.	Ініціатор розроблення Програми	Іванківська селищна рада Вишгородського району Київської області
2.	Дата, номер і назва розпорядчого документа органу місцевого самоврядування про ініціювання розроблення Програми	Рішення виконавчого комітету Іванківської селищної ради Вишгородського району Київської області №528 від 14 серпня 2023 р.
3.	Дата, номер і назва розпорядчого документа про схвалення проєкту Програми/змін до Програми	-
4.	Розробник Програми	Відділ економічного розвитку та інвестування Іванківської селищної ради
5.	Співрозробники Програми	Структурні підрозділи та комунальні підприємства Іванківської селищної ради
6.	Відповідальний виконавець Програми	Відділ економічного розвитку та інвестування Іванківської селищної ради
8.	Термін реалізації Програми	2024-2027 роки
9.	Перелік місцевих бюджетів, які беруть участь у виконанні Програми	Селищний бюджет
10.	Перелік джерел фінансування, які беруть участь у виконанні Програми	Виконання заходів Програми буде здійснюватися шляхом фінансування місцевих комплексних і цільових програм за кошти державного та місцевого бюджету у вигляді цільових капітальних субвенцій та коштів Державного фонду регіонального розвитку, обласного та місцевих бюджетів, інших джерел, не заборонених чинним законодавством

ВСТУП

Програми комплексного відновлення території Іванківської селищної територіальної громади Вишгородського району Київської області на 2024-2027 роки (далі – Програма) розроблена відділом економічного розвитку та інвестування Іванківської селищної ради Вишгородського району Київської області спільно із структурними підрозділами та за участю старостатів, територіальних підрозділів міністерств, інших центральних органів виконавчої влади та області в умовах дії правового режиму воєнного стану в Україні, введеного з 24 лютого 2022 року через військову агресію російської федерації.

Програма базується на аналізі основних просторових, містобудівних та соціально-економічних показників Іванківської селищної територіальної громади за попередні роки та ситуації у 2022 - 2023 роках з урахуванням наслідків впливу збройної агресії російської федерації.

Основною метою Програми є підвищення якості життя населення шляхом реалізації комплексу заходів щодо підвищення конкурентоспроможності та інвестиційної привабливості Іванківської селищної територіальної громади, які забезпечать поліпшення якості і доступності освітніх та медичних послуг забезпечення якісною питною водою, належний рівень безпеки і захисту громадян, підвищення енергоефективності об'єктів житлово-комунального господарства та соціальної сфери, модернізацію дорожньо-транспортної інфраструктури.

При підготовці Програми враховані завдання інших документів державного та регіонального планування, а саме:

- Цілей сталого розвитку України до 2030 року (Указ Президента України від 30.09.2019 № 722);

- Державної стратегії регіонального розвитку на 2021-2027 роки, затвердженої постановою Кабінету Міністрів України від 05.08.2020 № 695 та Плану заходів на 2021-2023 роки з реалізації Державної стратегії регіонального розвитку на 2021-2027 роки, затвердженого розпорядженням Кабінету Міністрів України від 12.05.2021 № 497-р;

- Прогнозу економічного і соціального розвитку України на 2022-2024 роки, затвердженого постановою Кабінету Міністрів України від 31.05.2021 № 586;

- Стратегії розвитку Київської області на 2021-2027 роки, затвердженої рішенням Київської обласної ради від 19.12.2019 № 789-32-VII (зі змінами);

- Плану заходів з реалізації у 2021-2023 роках Стратегії розвитку Київської області на 2021-2027 роки, затвердженого рішенням Київської обласної ради від 22.06.2020 № 858-35-VII (зі змінами), положень Бюджетної декларації на 2022-2024 роки, схваленої постановою Кабінету Міністрів України від 31 травня 2021 року № 548 «Про схвалення Бюджетної декларації на 2022-2024 роки»;

- Програма комплексного відновлення території Київської області на 2023-2027 роки.

Досягнення мети передбачає реалізацію пріоритетних напрямів відновлення та розвитку громади: створення якісних та безпечних умов життя в громаді, в якій гармонійно поєднуюватимуться середній та малий бізнес, розвинена транспортно-логістична інфраструктура, відпочинковий та історичний туризм та

безпечне довкілля; створення умов для безпечної життєдіяльності населення, здійснення заходів цивільного захисту, забезпечення оборони, громадської безпеки, вжиття заходів для безпечного функціонування економіки; відбудова зруйнованих та пошкоджених об'єктів енергетичної, житлово-комунальної, соціальної, інженерної, дорожньої інфраструктури; поліпшення стану навколишнього природного середовища; створення умов для залучення іноземних інвестицій завдяки розвитку інфраструктури промислових зон; сприяння адаптації бізнесу до функціонування в умовах воєнного стану шляхом залучення суб'єктів підприємницької діяльності до участі у державних програмах підтримки бізнесу, насамперед тих, що передбачають створення нових робочих місць.

Фінансування пріоритетних напрямів буде здійснюватися шляхом фінансування обласних комплексних і цільових програм за кошти державного бюджету у вигляді цільових капітальних субвенцій та коштів Державного фонду регіонального розвитку, обласного та місцевих бюджетів, інших джерел, не заборонених чинним законодавством.

Програма є інструментом діалогу всіх гілок місцевої влади, бізнес-спільноти та громадськості, а тому відкрита для доповнень і змін, які затверджуються в установленому порядку.

Структурні підрозділи Іванківської селищної ради здійснюють поточне управління і оперативний контроль ходу реалізації програмних заходів.

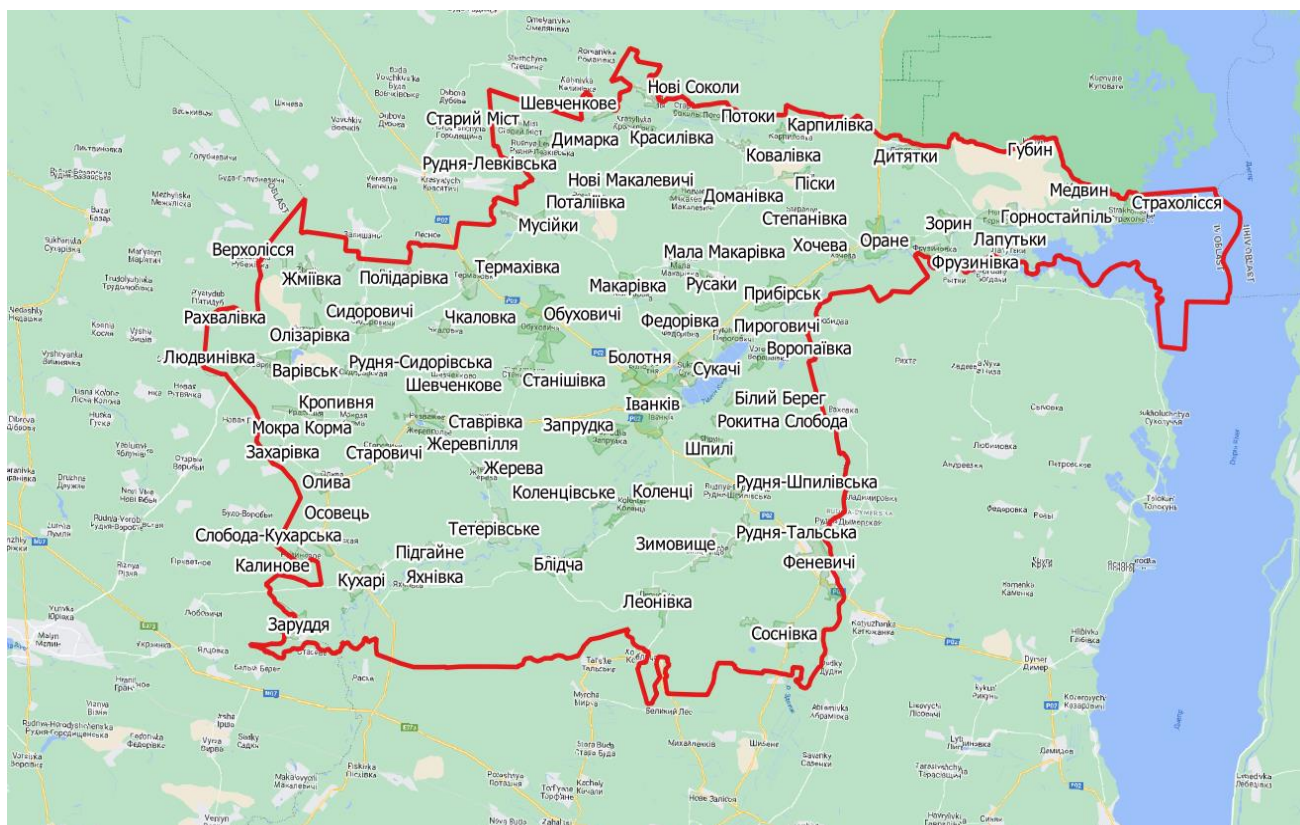
Розділ I. Загальний опис території Іванківської територіальної громади

1.1 Географічне розташування

Іванківська селищна територіальна громада Вишгородського району є найбільшою за площею не лише в Київській області, а й в Україні (площа – 3,62 тис. кв. км, що складає 12,8 % площі Київської області). Громада безпосередньо межує з Чорнобильською зоною відчуження. Є найбільш постраждалою від наслідків Чорнобильської катастрофи, 22 населені пункти відносяться до зони гарантованого добровільного відселення.

Громада межує з такими суміжними громадами: Поліською, Димерською, Бородянською та Славутицькою та Житомирською, Чернігівською областями. Іванківська селищна територіальна громада є прикордонним регіоном, так як межує з Республікою Білорусь.

Територією Іванківської селищної територіальної громади протікають річки Прип'ять, Тетерів, Уж, Таль та інші. Київське море омиває громаду з північного сходу.



1.2 Загальна економічна оцінка

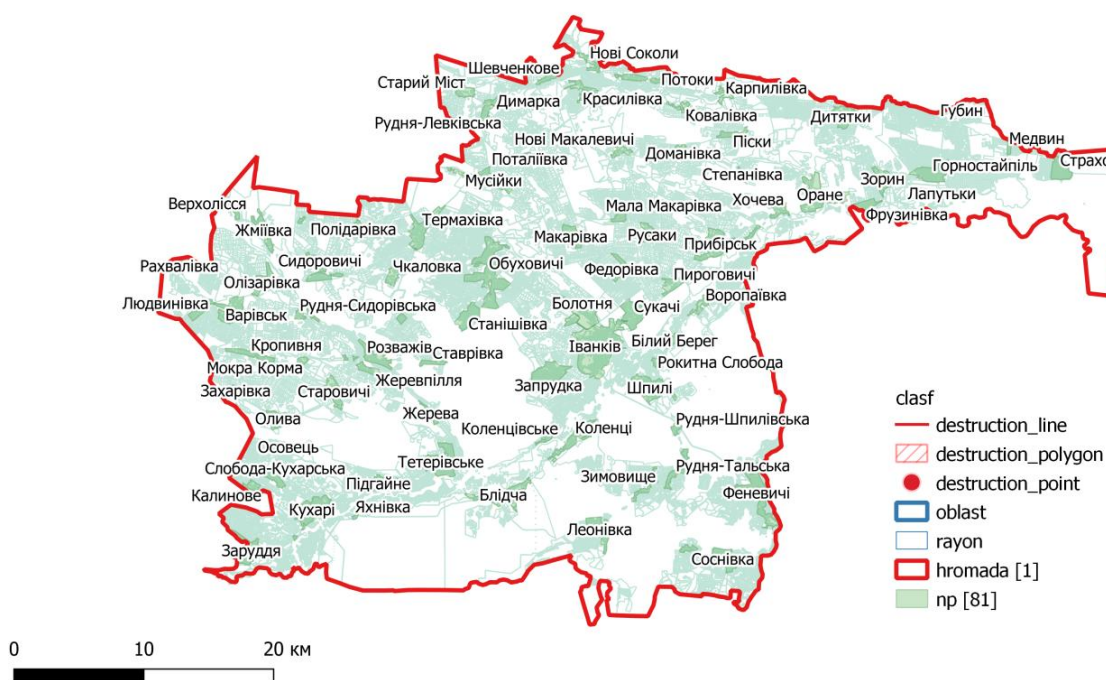
Іванківська селищна територіальна громада утворена 11 грудня 2020 року рішенням першої сесії VIII скликання Іванківської селищної ради № VIII – 1/17. До складу громади увійшли селище Іванків та 80 сільських населених пунктів. Рішенням сесії № VIII-20/3126 від 17 грудня 2021 року «Про утворення старостинських округів Іванківської селищної територіальної громади» на території Іванківської селищної територіальної громади було утворено 20 старостинських округів.

Загальний бюджет громади (2023 рік) – 327,3 млн.грн., з яких 228,4 млн. – власні надходження.

Відомості про адміністративно-територіальний устрій

Область	Київська
Район	Вишгородський
Назва ТГ	Іванківська
Тип ТГ	селищна
КОАТУУ	3222080300
КАТОТТГ	UA32100050000082904
Кількість населених пунктів, що входять до складу ТГ	81 (вісімдесят один)

Іванківська селищна територіальна громада



Виробнича спеціалізація громади – сільське господарство, лісова переробна промисловість. Основні галузі рослинництва – вирощування зернових культур. Основні галузі тваринництва – скотарство та птахівництво.

В громаді виробничу діяльність проводять 32 сільськогосподарських підприємства, з них 7 - сільськогосподарських виробничих кооперативи, 19 - товариств з обмеженою відповідальністю, 1- публічне акціонерне товариство, 3 - фермерських господарств, 1 - приватне підприємство, 1- сільськогосподарське

товариство з обмеженою відповідальністю. Дані підприємства мають у користуванні 17 500 га сільгоспугідь.

Основні галузі
(основні промислові підприємства громади)

№ п/п	Назва підприємства	Вид діяльності	Телефон
1.	ДП «Іванківське лісове господарство»	Надання допоміжних послуг у лісовому господарстві	067-169-97-74
2.	ДПСЛП «Київоблагроліс»	Лісівництво та інша діяльність у лісовому господарстві	067-412-59-67
3.	ПАТ «Промінь»	Виробництво інструментів і обладнання для вимірювання, дослідження та навігації	098-98-93-743
4.	Іванківський хлібзавод Іванківського районного споживчого товариства	Виробництво хліба та хлібобулочних виробів; виробництво борошняних кондитерських виробів, тортів і тістечок нетривалого зберігання	097-177-11-85
5.	ТОВ «Вердані»	Виробництво плит, листів, труб і профілів з пластмас	067-384-42-52
6.	ТОВ «Крохмалепродукти Оране»	Виробництво крохмалів і крохмальних продуктів	097-756-80-62
7.	ТОВ «Анстрой Плюс»	Виробництво пиломатеріалів (дошка, брус, вагонка)	068 505-99-51
8.	ТОВ «ХУТІР НА ОКОЛИЦІ»	Виробництво – (рибництво), перероблення та консервування риби, ракоподібних і молюсків, оптова торгівля іншими продуктами харчування, у тому числі рибою, ракоподібними та молюсками	067-307-32-37

Основні сільськогосподарські підприємства громади

№ п/п	Назва підприємства	Вид діяльності	Телефон
1.	СТОВ «Макарівське»	Змішане сільське господарство	0672910815
2.	ТОВ «СГВК Мрія»	Змішане сільське господарство	0989523592
3.	ТОВ «Агро Колос України»	Змішане сільське господарство	0672036322
4.	ТОВ «Заруддя-Агро»	Вирощування зернових культур (крім рису), бобових культур і насіння олійних культур	0505738647
5.	ТОВ «ВП «Полісся»	Вирощування зернових культур (крім рису), бобових культур і насіння олійних культур	0671901395

6.	ТОВ «Мрія А.»	Вирощування інших багаторічних культур	0985381453
7.	ТОВ «Оран-Агро»	Вирощування зернових культур (крім рису), бобових культур і насіння олійних культур	0989893726
8.	ТОВ «Агро-Оцетель»	Вирощування зернових культур (крім рису), бобових культур і насіння олійних культур	0919288341
9.	ТОВ «Мир-Агро Грант»	Вирощування зернових культур (крім рису), бобових культур і насіння олійних культур	0965912527
10.	ТОВ «Ікс Агро Сіт»	Вирощування зернових культур (крім рису), бобових культур і насіння олійних культур	0673251516
11.	ТОВ «Вік-Тех Агро»	Вирощування зернових культур (крім рису), бобових культур і насіння олійних культур	0674068671
12.	ТОВ «Бонусс»	Вирощування зернових культур (крім рису), бобових культур і насіння олійних культур	0979801093
13.	ТОВ «Лідер Земпром Агро»	Вирощування зернових культур (крім рису), бобових культур і насіння олійних культур	0979801093
14.	ТОВ «Агрофірма «Дитятки»	Вирощування зернових культур (крім рису), бобових культур і насіння олійних культур	0989268495
15.	ТОВ «ЛайвстокЗаруддя»	Вирощування зернових культур (крім рису), бобових культур і насіння олійних культур	0672036322
16.	ТОВ «Іванків Агро Бізнес-2017»	Вирощування зернових культур (крім рису), бобових культур і насіння олійних культур	0505738647
17.	ТОВ «Корона-Сервіс 1»	Змішане сільське господарство	0639920960
18.	ПП «Корона-Сервіс +»	Змішане сільське господарство	
19.	ТОВ «Добробут Агро Феневичі»	Вирощування зернових культур (крім рису), бобових культур і насіння олійних культур	0631166290
20.	ПРАТ «Жмійвське»	Вирощування зернових культур (крім рису), бобових культур і насіння олійних культур	0983794492
21.	ТОВ «СП Боричів Тік»	Вирощування зернових культур (крім рису), бобових культур і насіння олійних культур	0672036322
22.	ТОВ «Агроджерело»	Вирощування зернових культур (крім рису), бобових культур і насіння олійних культур	0999233775
23.	СГВК «Перемога»	Вирощування зернових культур (крім	0674189496

		рису), бобових культур і насіння олійних культур	
24.	СГВК «Мусійки»	Змішане сільське господарство	0674762035
25.	СГВК ім.Мічуріна	Вирощування зернових культур (крім рису), бобових культур і насіння олійних культур	0989268395
26.	СГВК «Нове життя	Вирощування зернових культур (крім рису), бобових культур і насіння олійних культур	0673987471
27.	СГВК «Промінь»	Змішане сільське господарство	0974755674
28.	СГВК «Олізарівський»	Змішане сільське господарство	0673522777
29.	СГВК «Колос»	Змішане сільське господарство	0672036322
30.	ФГ «Піонер»	Вирощування зернових культур (крім рису), бобових культур і насіння олійних культур	0976644068
31.	ФГ«Дудар- агро»	Змішане сільське господарство	0674940310 0674189496
32.	ФГ «Єко-Хаус»	Вирощування зернових культур (крім рису), бобових культур і насіння олійних культур	0504465473

Бюджет Іванківської селищної територіальної громади за I півріччя 2023 року затверджено по доходах у сумі 157 972,4 тис. гривень, у тому числі субвенції з Державного бюджету – всумі 51 970,7 тис. гривень.

Доходи загального фонду бюджету Іванківської селищної територіальної громади (без урахування трансфертів) за I півріччя 2023 року виконано на 106,5 відсотка (при планових показниках 106 001,7 тис. гривень (надійшло 11 2871,5 тис. гривень). Приріст у порівнянні з I півріччям 2022 року склав 3 561,8 тис. гривень.

Найбільшим джерелом формування доходів бюджету Іванківської селищної територіальної громади є податок на доходи фізичних осіб, який складає 72,1 відсотка від загальної суми доходів. Надходження цього податку за I півріччя 2023 року склали 79 831,02 тис. гривень, що складає 104,4 відсотка від планових показників. У порівнянні з аналогічним періодом минулого року цей показник збільшився на 3 772,2 тис. гривень.

Надходження податку на прибуток підприємств за I півріччя 2023 становили 135,7 тис. гривень. У порівнянні з аналогічним періодом минулого року цей показник збільшився на 135,7 тис. гривень.

По рентній платі за спеціальне використання інших природних ресурсів планові показники виконані на 32,5 відсотків, а саме при планових показниках 5097,4 тис. гривень фактично надійшло 1658,2 тис. гривень. Спостерігається зменшення надходжень проти аналогічного періоду минулого року на 4 718,9 тис. гривень.

Акцизний податок з реалізації суб'єктами господарювання роздрібною торгівлі підакцизних товарів, з вироблених в Україні підакцизних товарів (продукції) та з ввезених на митну територію України підакцизних товарів

(продукції) виконаний за звітний період у сумі 3 233,5 тис. гривень, що становить 99,9 відсотка до планових показників. Приріст проти відповідного періоду минулого року склав 2 128,5 тис. гривень.

Сума фактичних надходжень єдиного податку з юридичних, фізичних осіб та сільськогосподарських товаровиробників становить 17 300,7 тис. гривень, при планових показниках 12 742,4 тис. гривень, що становить 135,7 відсотка. У порівнянні з аналогічним періодом минулого року цей показник збільшився на 4 814,01 тис. гривень.

Надходження податку на майно, в тому числі податку на нерухоме майно, земельного податку, орендної плати з юридичних та фізичних осіб та транспортного податку за I півріччя 2023 року виконано на 130,4 відсотка (при планових показниках 6 970,4 тис. гривень, фактично надійшло 9 088,7 тис. гривень.) Приріст надходжень податку на майно за I півріччя 2023 року проти показників надходжень I півріччя 2022 року становить 4 353,6 тис. гривень.

Сума надходжень туристичного збору за I півріччя 2023 року становить 180,0 тис. гривень, що становить 300,0 відсотків від планових показників. Приріст надходжень проти відповідного періоду минулого року становить 134,5 тис. гривень.

Надходження податків і зборів, не віднесених до інших категорій за I півріччя 2023 року становлять 144,6 тис. гривень. Приріст у порівнянні з I півріччям 2022 року становить 44,6 тис. гривень.

Плата за надання адміністративних послуг за звітний період виконані в сумі 921,2 тис. гривень, що становить 87,2 відсотка від планових показників. Приріст проти аналогічного періоду минулого року становить 168,4 тис. гривень.

Надходження від орендної плати за водні об'єкти за I півріччя 2023 року становлять 28,3 тис. гривень. Приріст даного виду надходжень проти відповідного періоду 2022 року становить 23,8 тис. гривень.

Надходження державного мита за I півріччя 2023 року становлять 60,4 тис. грн, що становить 125,1 відсотків від планових показників.

Інші надходження за I півріччя 2023 року становлять 292,2 тис. гривень.

Протягом січня-червня 2023 року на 164 особи зменшилася кількість жителів громади, які перебували на обліку в Іванківському відділі Вишгородської філії Київського обласного центру зайнятості та мали статус безробітного, в порівнянні з аналогічним періодом 2022 року. Отримували допомогу по безробіттю станом на 01.07.2023 року 83 жителі громади, що на 76 відсотків менше аналогічного періоду 2022 року.

На обліку на 01.07.2023 року перебувало 125 безробітних осіб, що проживають в Іванківській селищній територіальній громаді, що менше на 271 особу в порівнянні з аналогічним періодом 2022 року.

Ситуація у сфері зайнятості населення залишається складною. Станом на 01.07.2023 року кількість актуальних вакансій по громаді становила 44 одиниці, навантаження на одне вільне робоче місце складало 6 осіб. За січень - червень 2023 року послугами служби зайнятості скористалося 434 шукачі роботи, що на 164 особи менше в порівнянні з минулорічним періодом.

За сприянням служби зайнятості протягом звітного періоду на вільні та новостворені робочі місця було працевлаштовані 106 осіб, з них у статусі

безробітного – 75 осіб. Станом на 01.07.2023 року на обліку в службі зайнятості перебувало 125 безробітних осіб (жінки – 69 відсотків та молодь у віці до 35 років – 23 відсотки). Переважна частина безробітних – це жителі сільської місцевості (58 відсотків), 6,6 відсотків - працівники сільського господарства.

У поточному періоді до служби зайнятості 41 роботодавець надав 132 вакансії. Рівень укомплектування вакансій становить 62 відсотки. Середня тривалість пошуку роботи на кінець звітного періоду становить 114 календарних днів.

Всього активних платників податків: 7 536 осіб.

Фізичні особи - 7 114 (94,4%); юридичні особи - 422 (5,6%)

Середній бізнес – 2 особи (0,03); малий бізнес - 7 501 осіб (99,54%)

Неприбуткові бюджетні установи – 33 (0,44%)

Загальна система оподаткування: 6 223 (82,58%)

Перша група – 176 осіб (2,34%); друга група – 514 осіб (6,82%); третя група – 623 особи (8,27%).

Загальний бюджет громади (2023 рік) – 327,3 млн.грн., з яких 228,4 млн. – власні надходження.

1.3. Загальна екологічна оцінка

Серед інших наслідків, які часто недооцінюються під час війни, є довгостроковий вплив бойових дій на навколишнє середовище та значні порушення екосистем. Вторгнення росії до України відбулося по всій довжині спільного кордону та частково з території Білорусі.

Варто зазначити, що навіть до вторгнення громада мала значну кількість екологічних проблем, які не було змоги вирішити. Якщо масово розорані під посіви ділянки роками страждали від ведення нераціонального господарства, то ведення бойових дій на цій території призвело їх непридатність для сільськогосподарського використання.

Одними з найважчих довгострокових наслідків для екосистем є хімічне забруднення місць масового застосування боєприпасів. Як наслідок бойових дій, маємо значне механічне пошкодження наших полів і довгострокове хімічне та біологічне забруднення родючих ґрунтів. Тисячі випущених снарядів, підірвана та спалена військова техніка – це значне й тривале на сотні років джерело забруднення наших ґрунтів та ґрунтових вод залізом, алюмінієм, міддю, іншими важкими металами та їх сполуками. Україна належить до держав із недостатнім забезпеченням водними ресурсами (поверхневими і підземними водами, придатними для використання в народному господарстві України). Затоплена військова техніка й боєприпаси, вимивання в ґрунтові води та потрапляння в поверхневі води набору шкідливих речовин, які утворюються внаслідок вибухів боєприпасів, – усе це є фактором негативного впливу на водні ресурси.

Також, однією з екологічних проблем громади є відсутність очисних споруд в селищі Іванків, оскільки каналізаційні стоки потрапляють в річку Тетерів, що призводить до забруднення водних ресурсів на території громади. Очисні споруди в смт Іванків не функціонують 30 років, що значно ускладнює життєдіяльність громади. Виникають проблеми з введенням в експлуатацію нових споруд, діяльністю закладів освіти, медицини та інших підприємств.

Ще однією проблемою в громаді є реконструкція полігону твердих побутових відходів. В результаті експлуатації з 1978 року на території полігону селища Іванків влаштувалися зони звалища ТПВ, які на тепер не експлуатуються, порослі чагарниками і деревами. Складування ТПВ відбувається хаотично, без сортування, з порушенням технології складування.

Найбільшою екологічною проблемою Іванківської селищної територіальної громади є забруднення навколишнього природного середовища, що сталось внаслідок аварії на Чорнобильській атомній електростанції.

Указом Президента України від 26 квітня 2016 року № 174 було створено Чорнобильський радіаційно-екологічний біосферний заповідник". Заповідник розташований у Вишгородському районі Київської області в межах зони відчуження і зони безумовного (обов'язкового) відселення території. Метою створення заповідника є збереження в природному стані найбільш типових природних комплексів Полісся, забезпечення підтримки та підвищення бар'єрної функції Чорнобильської зони відчуження та зони безумовного (обов'язкового) відселення, стабілізації гідрологічного режиму та реабілітації територій, забруднених радіонуклідами, сприяння організації та проведенню міжнародних наукових досліджень. На території Заповідника ідентифіковано 320 видів хребетних тварин, 97 з яких занесені до Червоної книги України. Також виявлено 1256 видів вищих рослин, з яких 53 види, включаючи мохи і лишайники, є рідкісними та підлягають охороні.

1.4. Кількість постійного населення

Іванківська селищна територіальна громада розташована на півночі Київської області, на території якої проживають 29 114 особи. Найбільший населений пункт – селище Іванків, у якому проживає 10 472 осіб. Найменший населений пункт – с. Буда-Полідарівська (1 особа).

Показники	До 2022	Після 2022
Загальна чисельність населення, осіб	29 517	29 114
з них тимчасово переміщених осіб	110	942
По кожному населеному пункту		
Блідчанськийстаростинський округ	916	900
с.Коленці	345	341
с.Блідча	455	448
с.Леонівка	92	88
с. Коленцівське	27	23
Горностайпільськийстаростинський округ	1496	1545
с.Горностайпіль	915	959
с.Губин	58	54
с. Лапутьки	8	8
с. Страхолісся	476	498
с. Медвин	36	26
Димарськийстаростинський округ	662	630
с.Рудня-Левківська	154	148
с.Димарка	90	83

Показники	До 2022	Після 2022
с.Старий Міст	116	110
с.Шевченкове	21	17
с.Старі Соколи	96	95
с.Потоки	70	66
с.Нові Соколи	46	46
с.Красилівка	69	65
Дитятківськийстаростинський округ	739	727
с.Дитятки	395	391
с.Фрузинівка	113	109
с.Зорин	231	227
Жміївськийстаростинський округ	851	810
с.Жміївка	597	485
с.Верхолісся	21	1
с.Олізарівка	223	324
Кропивнянськийстаростинський округ	698	674
с. Кропивня	280	276
с.Мокра Корма	14	10
с.Рудня – Сидоровицька	11	7
с.Варівськ	311	307
с. Людвинівка	36	32
с.Рахвалівка	46	42
Кухарський старостинський округ	574	561
с.Кухарі	380	373
с.Підгайне	166	161
с.Яхнівка	32	27
Сукачівськийстаростинський округ	1374	1368
с. Сукачі	1374	1368
Макарівськийстаростинський округ	569	557
с.Макарівка	308	304
с.МалаМакарівка	154	150
с.НовіМакалєвичі	107	103
Мусійківськийстаростинський округ	557	549
с.Мусійки	412	408
с.Поталіївка	145	141
Обуховицькийстаростинський округ	1640	1632
с.Обуховичі	1304	1300
с.Станішівка	336	332
Оливськийстаростинський округ	829	685
с.Олива	351	342
с.Старовичі	102	53
с. Захарівка	9	2

Показники	До 2022	Після 2022
с. Заруддя	199	191
с.Калинове	45	31
с.Осовець	28	6
с.Слобода-Кухарська	95	60
Оранськийстаростинський округ	586	574
с.Оране	445	440
с. Хочева	120	117
Степанівка	21	17
Прибірськийстаростинський округ	847	839
с.Прибірськ	708	704
с.Пироговичі	139	135
Пісківськийстаростинський округ	705	681
с.Піски	182	175
с.Ковалівка	77	72
с. Доманівка	147	144
с.Карпилівка	56	50
с. Русаки	243	240
Розважівськийстаростинський округ	1341	1233
с.Розважів	676	671
с.Жеревпілля	251	247
с.Жерева	89	82
с.Ставрівка	97	93
с.Шевченкове	17	13
с. Тетерівське	131	127
Термахівськийстаростинський округ	695	679
с.Термахівка	402	398
с.Чкалівка	49	45
с.Сидоровичі	234	230
с.Полідарівка	9	5
с.Буда –Полідарівська	1	1
Феневицькийстаростинський округ	1595	1579
с.Феневиці	1115	1111
с. Соснівка	186	182
с.Рудня-Тальська	204	200
с.Рудня-Шпилівська	90	86
Шпилівськийстаростинський округ	1241	1221
с.Шпилі	824	820
с.Рокитна Слобода	78	74
с.Білий Берег	61	57
с.Воропаївка	145	141
с.Зимовище	133	129

Показники	До 2022	Після 2022
Запрудськийстаростинський округ	1210	1198
с. Запрудка	673	669
с. Федорівка	128	124
с.Болотня	409	405
сmt Іванків	10 388	1 0472
з них тимчасово переміщених осіб	120	1 050

1.5. Кількість тимчасово переміщеного населення

Станом на 01.01.2023 рік на обліку в управлінні соціального захисту населення Іванківської селищної ради перебувало 795 внутрішньо переміщених осіб. Орієнтовна кількість звернень осіб, які перебували на тимчасово окупованій території Іванківської ОТГ в окупації становило 21 718 осіб, з них особи з інвалідністю – 3 156 особи, діти – 3 714 осіб, інші – 14 848 осіб. В сmt Іванків орієнтовна кількість осіб, які перебували в окупації становить 7 730 особи, з них особи з інвалідністю – 1 692 особи, діти – 1 458 осіб, інші – 4 580 осіб.

Розділ II. Інформація про наявність містобудівної документації на території територіальної громади, аналіз щодо її актуальності

На території Іванківського громади останнім часом було розроблено та затверджено 2 генеральні плани: сmt Іванків (затверджено 09 липня 2021 року № VIII - 10/1117), та с. Феневиці (затверджено 15.09.2020 року № VII-47/818). Також раніше було розроблено 50 генеральних планів в 1960-1978 рр., які пролонговано: с. Болотня, с. Запрудка, с. Блідча, с. Коленці, с. Леонівка, с. Варівськ, с. Горностайпіль, с. Губин, с. Димарка, с. Дитятки, с. Зорин, с. Фрузинівка, с. Жміївка, с. Заруддя, с. Підгайне, с. Слобода Кухарська, с. Кропивня, с. Кухарі, с. Сукачі, с. Макарівка, с. Мала Макарівка, с. Русаки, с. Нові Макалєвичі, с. Мусійки, с. Поталіївка, с. Обуховичі, с. Олізарівка, с. Олива, с. Старовичі, с. Оране, с. Хочєва, с. Прибірськ, с. Пироговичі, с. Піски, с. Доманівка, с. Розважів, с. Ставрівка, с. Страхолісся, с. Сидоровичі, с. Старі Соколи, с. Нові Соколи, с. Красилівка, с. Термахівка, с. Чкалівка, с. Тетєрівське, с. Рудня Тальська, с. Соснівка, с. Рудня Шпилівська, с. Шпилі, с. Зимовище.

Розділ III. Аналіз негативних впливів (зокрема бойових дій, терористичних актів, диверсій, надзвичайних ситуацій), що призвели до необхідності розроблення програми

Збройна агресія російської федерації 24 лютого 2022 року призвєла до появи низки негативних показників на території Іванківської громади, які виявились індикаторами, що спонукали до необхідності розроблення Програми відновлення:

1. велика кількість повністю зруйнованих та пошкоджених житлових об'єктів та об'єктів інфраструктури;
2. забруднення вибухонебезпечними предметами значної території громади;

3. зниження економічного розвитку;
4. загострення проблем соціальної сфери;
5. зниження демографічних показників;
6. несприятлива екологічна ситуація в громаді.

Рішенням виконавчого комітету Іванківської селищної ради від 26 квітня 2022 року №41 було створено комісію з обстеження об'єктів, пошкоджених під час проведення бойових дій, спричинених збройною агресією російської федерації на території Іванківської селищної територіальної громади та затверджено її персональний склад.

Переважає більшість руйнувань припала на житлові будинки. У 47-ти населених пунктах громади пошкоджено близько 2 300 житлових будинків, із яких 481 зруйновано повністю. Зруйновано та пошкоджено заклади критичної інфраструктури: 42 торговельно-розважальних заклади; 42 заклади культури; 17 адміністративних будівель; 15 закладів освіти; 11 мостів; 5 медичних закладів; 4 водонапірні вежі; спортивний комплекс; історико-краєзнавчий музей; центр надання адміністративних послуг; вежі мобільного зв'язку.

Оскільки, громада значно постраждала під час окупації, основними пріоритетами є відбудова зруйнованої інфраструктури та модернізація адміністративних та комунальних підприємств, що дасть змогу відновити якісне надання послуг мешканцям.

Розділ IV. Аналіз негативних впливів, що призвели до необхідності розроблення програми, на традиційний характер середовища, історичні ареали населених місць, об'єкти культурної спадщини, довкілля, природоохоронні території та об'єкти

Вибух на Чорнобильській АЕС 1986 року поділив життя громади на до і після. Десятки сіл зникли з лиця землі. Іванків розташований всього за 50 км від електростанції. Всі жителі Іванківської громади є потерпілими від радіаційного забруднення. В пам'ять про цю трагічну сторінку в центрі громади, на околиці селища Іванків, встановлено скульптуру «Яйце життя». Її подарував селищу німецький зодчий Армін Кьольбі як символ життя і родючості землі, що має відродитися після важкої «чорнобильської хвороби». Нового змісту скульптура набула після російської окупації громади в лютому-березні 2022 року, коли вціліла, незважаючи на бойові дії, що велися біля скульптури.

Саме через територію Чорнобильської зони відчуження 24 лютого 2022 року війська агресора заходили на територію України. Ця територія також знаходилась в окупації до 01 квітня 2022 року. Військові армії рф окопувалися та зводили фортифікаційні споруди в місцях, де рівень радіаційного забруднення значно перевищує допустимі норми. Даний факт спричинив погіршення екологічної ситуації на території громади.

Загальна площа території Іванківської громади, яка підлягає проведенню обстеження та розмінування (умовно небезпечна) складає 49 537,97 га.

Значну площу території громади займають ліси (44,78%) та сільськогосподарські угіддя (38,97%). На даний час більша частина цих

територій є непридатною для її використання в господарській діяльності через ймовірне забруднення вибухонебезпечними предметами та їх залишками.

Площа лісового фонду та сільгоспугідь Іванківської ТГ, що підлягає обстеженню та розмінуванню - 48 310,8 га.

Зниження економічного розвитку спричинене неможливістю обробки сільгоспугідь сільськогосподарськими товаровиробниками, використання лісових ділянок лісопідприємствами. Скорочення надходжень від провадження підприємницької діяльності відбувається через понесені збитки суб'єктами господарювання та руйнуванням їх торгівельних об'єктів. Це все сукупно призводить до відтоку кваліфікованих кадрів та скорочення зайнятості населення.

Розділ V. Аналіз ресурсів території для відновлення життєдіяльності території територіальної громади

Внаслідок окупації території громади економіка зазнала значних втрат. Чимало підприємств були змушені припинити роботу, а інші зазнали значних економічних втрат через проблеми з логістикою, нестачу сировини та кадрів. З метою відновлення економічного потенціалу громади, а також підвищення конкурентоспроможності підприємств, розвитку інноваційних виробництв, подолання регіональних диспропорцій, викликаних внутрішніми та зовнішніми чинниками, передбачається наступне.

Відновлення житлового фонду

Визначальним фактором для залучення фахівців із будь-якої сфери діяльності є наявність доступного житлового фонду. Тому одним із пріоритетних напрямків для громади є відновлення та будівництво житлового фонду.

З метою відновлення житлових об'єктів, що постраждали на території 47 населених пунктів громади, селищна рада співпрацює з наступними благодійними установа та організаціями, які взяли в роботу 1208 житлових будинків (станом на 09.11.2023), а саме:

1. УВКБ ООН, які визначили пріоритетними наступні населенні пункти: смт Іванків, с. Кухарі, с. Підгайне, с. Тетерівське, с. Заруддя, с. Слобода-Кухарська, смт Іванків;

2. Міжнародна гуманітарна організація «Людина в біді», які визначили пріоритетними наступні населенні пункти: Обуховичі, Станішівка, Термахівка, Сидоровичі, Жміївка, Олізарівка, Варівськ, Олива, Розважів, Жеревпілля, Жерева, Сукачі, Старовичі, Захарівка, Заруддя, Слобода-Кухарська;

3. Міжнародна організація з міграції, яка визначили пріоритетним смт Іванків, с. Федорівка, с. Блідча, с. Феневичі, с. Шпилі, с. Обуховичі, с. Олізарівка, с. Сукачі, с. Термахівка;

4. Благодійний фонд «Район номер 1», які визначили пріоритетним с. Кухарі;

6. Французька неурядова гуманітарна організація «АСТЕД»;

7. Релігійні організації: «Менонітська церква», «Алмаз», «Діамант» (смт Іванків, с. Варівськ, с. Сукачі, с. Кухарі, с. Підгайне, с. Кропивня);

8. Благодійний фонд «Михайла Василевського» (с. Феневичі, с. Олізарівка);

9. Міжнародний благодійний фонд «Карітас Україна», що працює на території всіх населених пунктів громади;

10. Міжнародний благодійний фонд «Карітас Київ», що працює на території всіх населених пунктів громади.

Крім відновлювальних робіт, благодійні фонди та організації надавали та надають благодійну допомогу у вигляді будівельних матеріалів для проведення будівельних робіт власноруч.

Діє програма «єВідновлення».

Постановою Кабінету Міністрів України «Про надання компенсації для відновлення окремих категорій об'єктів нерухомого майна, пошкоджених внаслідок бойових дій, терористичних актів, диверсій, спричинених збройною агресією Російської Федерації, з використанням електронної публічної послуги «єВідновлення» від 21.04.2022 №381 визначено механізм надання компенсації для відновлення окремих категорій об'єктів нерухомого майна, пошкоджених внаслідок бойових дій, терористичних актів, диверсій, спричинених збройною агресією російської федерації. Компенсація має цільове призначення та надається для придбання будівельної продукції з метою виконання поточного чи капітального ремонту самостійно отримувачем компенсації або шляхом замовлення виконання відповідних послуг та робіт.

Станом на 16.10.2023 рік кількість поданих заяв засобами порталу Дія, з використанням електронної публічної послуги «єВідновлення» - 341, з них:

- надано компенсацію – 183
- відмовлено у наданні компенсації – 54
- зупинено розгляд заяв щодо надання компенсації – 16
- очікують обробки – 88 заяв.

Розвиток аграрного сектору

Сприятливе географічно-кліматичне розташування та наявність оброблювальних сільськогосподарських земель дозволяє аграрному сектору вирощувати зернові та технічні культури: ріпак, соняшник, кукурудзу, гірчицю, гречку, просо, жито, пшеницю, овес.

Наявність природних ресурсів

На території Іванківської територіальної громади зосереджені поклади глини:

- Іванківське родовище глин – потужність глиняного шару 15 м, можливе використання для виробництва цегли; Прибірське родовище глин – корисними копалинами є строкаті глини, можливе використання для виробництва цегли та черепиці; Кропивнянське родовище глин;

- Кухарське родовище глин; Зоринське родовище глин; Обуховицьке родовище глин.

Рельєф громади – переважно рівнина. Ґрунти здебільшого пісчані – 50%, субпісчані – 20%, глеюваті пісчані – 12%, дерново-підзолисті – 5%, мулуватоболотні – 5% глинисті – 5%, торфово-болотні – 3% (можливість виготовлення торф'яних брикетів).

Протікають річки: Тетерів, Вересня, Таль, Болотна, Хочева, Крапивня, Жеревець, Дрибель, Ірша, Осниця. Найбільші річки: Тетерів (58 км.), Жерева (30 км.), Здвиж (29 км).

Розвиток туризму

На території Іванківської ТГ є потенціал розвитку рекреаційно-туристичної сфери. До повномасштабного вторгнення через територіальну громаду проходили туристичні маршрути до Чорнобильської зони відчуження.

Є можливість використання історико-культурної спадщини Марії Примаченко для розвитку туризму. В с. Обуховичі є музей ткацтва видатної ткалі Катерини Верес.

На території с. Горностайпіль розташований еко-парк «Медвино», де живуть дикі тварини в природних умовах.

Розділ VI. Інформація щодо необхідності підготовки території (зокрема здійснення розмінування, демонтажу зруйнованих будівель та споруд, рекультивації земель)

Згідно актів прийому-передачі маркування імовірно (підтверджено) небезпечні території громади у відповідності до вимог СОП 08.40/ДСНС:

- с. Сукачі – 5,61 га; с. Термахівка – 2,59 га; с. Старовичі – 2,77га;
- с. Коленці – 621 га; с. Тетерівське – 566 га; с. Олізарівка – 29,2 га

Загальна площа, яка підлягає обстеженню та розмінуванню (умовно безпечна) – 1 227,17 га.

Території лісового фонду, які потребують обстеження та розмінування: Філія «Іванківське лісове господарство» ДП «Ліси України» (8 лісництв):

- загальна площа - 43 622 га;
- проведено огляд та розмінування – 132,7га;
- потреба в огляді та розмінуванні - 43 489,3 га.

ДП СЛП «Київоблагроліс» (4 лісництва):

- загальна площа – 21 332,0 га;
- проведено огляд та розмінування – 4,2 га;
- потреба в огляді та розмінуванні - 1 764,5 га.

Загальна площа лісового фонду Іванківської громади, що підлягає обстеженню та розмінуванню 44 253,8 га.

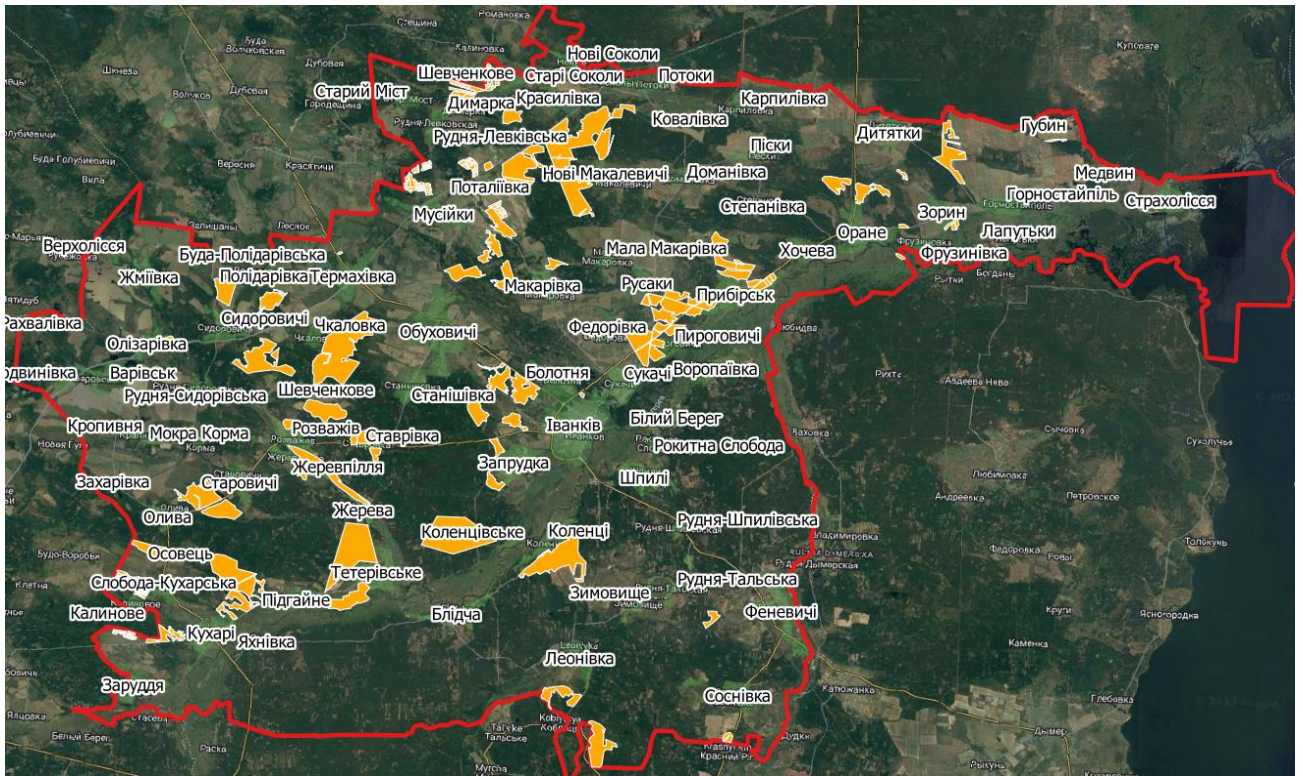
Площа лісового фонду та сільгоспугідь Іванківської громади, що підлягає обстеженню та розмінуванню – 48310,8 га.

Загальна площа території Іванківської громади, яка підлягає обстеженню та розмінуванні (умовно небезпечна) – 49 537,97 га.

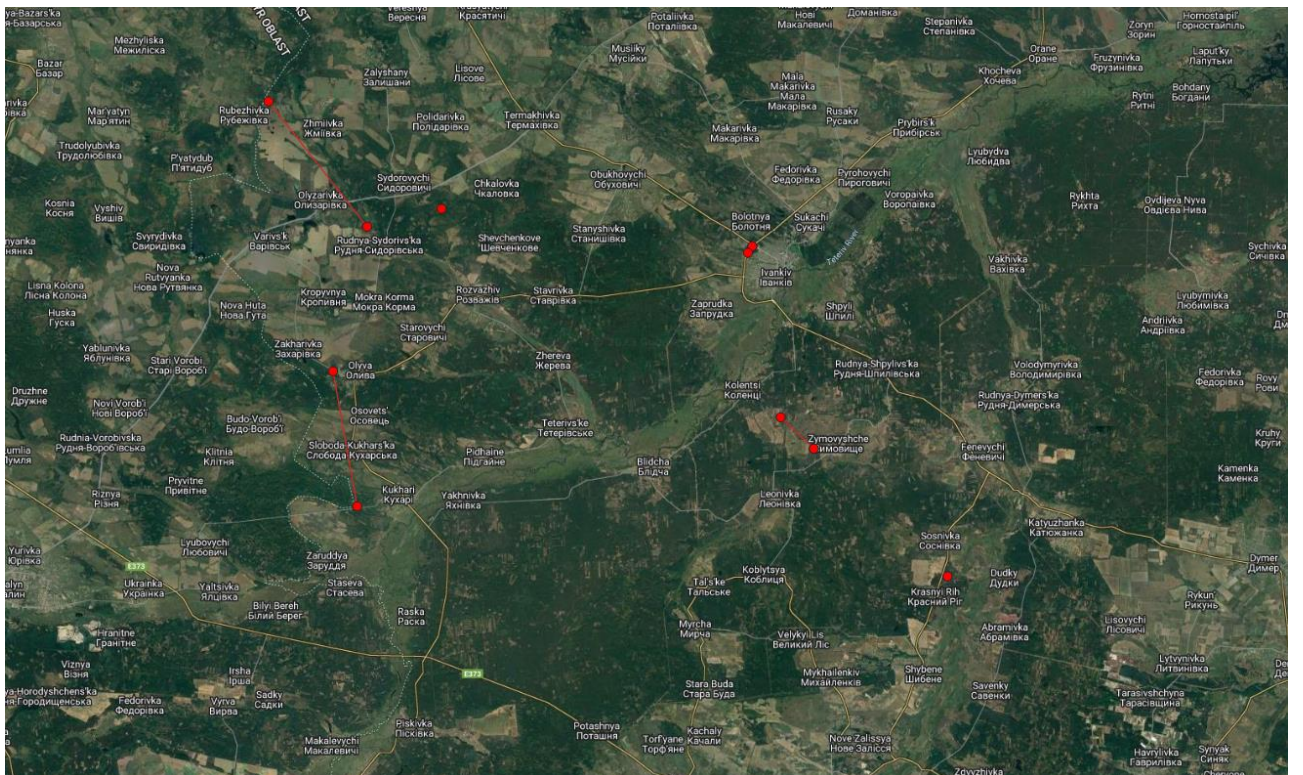
Наразі на території громади надають допомогу в гуманітарному розмінуванні, проводять навчальні програми з безпеки та працюють над очищенням територій від мін такі міжнародні організації:

- HALO Trust – міжнародна неурядова організація, що спеціалізується на розмінуванні територій після конфліктів. Вона активно діє в Україні з моменту війни.

- Датська рада у справах біженців в Україні (DRC) – незалежна, неурядова, неприбуткова гуманітарна міжнародна організація, яка ставить за мету надання захисту внутрішньо переміщеним особам (ВПО), проводить гуманітарне розмінування та забезпечує ефективне вирішення проблем безпеки, спричинених вибухонебезпечними предметами.



Карта територій, які потребують обстеження та розмінування



Розділ VII. Інформацію про шкоду, заподіяну бойовими діями, терористичними актами, диверсіями, надзвичайними ситуаціями

Внаслідок повномасштабної військової агресії РФ український бізнес зазнав і продовжує зазнавати значних втрат.

Одним з вагомих джерел наповнення бюджету Іванківської територіальної громади є доходи від ведення сільського рослинництва, проте на території громади сільськогосподарські угіддя зазнали двох значних видів пошкоджень - забруднення вибухонебезпечними предметами та пряме фізичне пошкодження, що обмежують доступ аграріїв до полів та можливості обробітку сільськогосподарських угідь. Ще вагомими негативними впливами є обмежений доступ до ринків збуту та невідповідність витрат та ціни на сільськогосподарську продукцію.

Після деокупації перед громадою постала велика проблема – розмінування територій, демонтаж зруйнованих будинків та велика кількість будівельного сміття. Слід зауважити, будівельне сміття, що утворилося внаслідок руйнувань від вибухів та обстрілів, відрізняється від «класичного» будівельного сміття, адже складається з залишків різних за структурою й походженням матеріалів, і це ускладнює його переробку та повторне використання. Адже, це металопластик і скло, матеріали оздоблення фасаду, армувальна сітка, мінеральна вата, матеріали внутрішнього оздоблення, стінові матеріали, покрівля, побутові речі й уламки деревини. Окремо всі ці залишки могли б бути використані, але в наявному стані потребують дуже ретельного сортування. Що в нинішніх умовах та об'ємах є досить проблематично.

Нажаль, територіальна громада не має відповідної техніки не лише для проведення демонтажних робіт, робіт з сортування та утилізації будівельного сміття, що залишилось від руйнувань, але й для якісного надання послуг з вивезення твердих побутових відходів від населення.

Громада отримала можливість частково вирішити вище перераховані проблеми шляхом участі в спільному проєкті між Європейським союзом та ПРООН: «Підтримка раннього відновлення в постраждалих від війни районах в Україні», проєкт включав в себе два етапи: обстеження на наявність вибухонебезпечних предметів та здійснення заходів щодо їх утилізації; розчищення завалів.

Руйнування та пошкодження закладів освіти унеможливили повноцінно здійснювати освітній процес. Навчання проходить у змішаному режимі як онлайн, так і офлайн. Що призводить до значних навантажень учнів у сприйманні навчальної інформації.

Також значно підвищилось навантаження на бюджет територіальної громади в зв'язку з облаштуванням безпечних умов навчання.

Зважаючи на те, що значна територія земель та лісового фонду потребує обстеження, очищення та можливого розмінування, ці території неможливо використовувати в господарській діяльності. Що призвело до скорочення виробництва сільськогосподарської та лісопродукції, зменшення кількості робочих місць та ін.

Тривале перебування військ агресора на території громади та Чорнобильської зони відчуження призвело до закриття території зони відчуження та ЧАЕС до відвідування туристами. Отже, туристичні маршрути, які пролягали через Іванківську громаду, на даний час не діють.

7.1 Об'єкти житлової нерухомості та об'єкти громадського призначення

1) Соціально-адміністративні заклади громади

На території громади діють наступні заклади:

- заклади освіти: 7 ліцеїв (з гімназією, початковою школою та дошкільним відділенням), 5 ліцеїв (з гімназією та початковою школою), 1 ліцеї (з гімназією), 2 гімназії (з початковою школою), 1 гімназія (з початковою школою та дошкільним відділенням), 2 філії (гімназія з початковою школою та дошкільним відділенням), 3 дошкільні навчальних заклади, 1 центр дитячої та юнацької творчості;

- заклади культури: Іванківський будинок культури, 37 сільських будинків культури та клубів, 39 бібліотек;

- 2 заклади фізичної культури;

- територіальний центр соціального обслуговування (надання соціальних послуг);

- 10 амбулаторій;

- 2 лікарні;

- 1 відділення станції невідкладної допомоги;

ЦНАП та 3 віддалені робочі місця з надання адміністративних послуг.

Опис шкоди заподіяної бойовими діями

Руйнування об'єктів внаслідок збройної агресії РФ та їх відновлення	
Кількість пошкоджених/зруйнованих об'єктів	2545/547
з них житло	2273/480
Кількість відновлених об'єктів	1085
з них житло	965

7.2 Об'єкти виробничого комплексу (промисловості, сільського господарства тощо)

Виробнича спеціалізація громади – сільське господарство. Основні галузі рослинництва – вирощування зернових і технічних культур. На території громади слабо розвинена тваринницька галузь. Вирощуванням великої рогатої худоби, свиней, птиці, виробництвом молока та м'яса переважно займається приватний сектор.

На території громади виробничу діяльність здійснює 21 сільськогосподарське підприємство, з них 2 – сільськогосподарських виробничих

кооперативи, 15 - товариств з обмеженою відповідальністю, 1 – приватне акціонерне товариство, 1 – фермерське господарство, 2 – приватних підприємств. Даними підприємствами у користуванні знаходиться 12768,1198 га земель сільськогосподарського призначення.

Також, діє 1 свинокомплекс, який займається вирощуванням свиней потужністю 1200 голів.

Станом на 01.07.2024 року в сільськогосподарських підприємствах громади налічується 400 голів великої рогатої худоби, у тому числі корів – 250 голів. Поголів'я свиней налічує 1000 голів.

Найбільші підприємства громади:

- філія «Іванківське лісове господарство» ДП «Ліси України»;
- Державне підприємство «Спеціалізоване сільськогосподарське підприємство «Київоблагроліс» (підприємство займається лісозаготівлею та переробкою лісової продукції);
- ФОП «Іванківський хлібзавод» (виробництво хлібобулочних виробів становить – 13,7 тонн на рік);
- публічне акціонерне товариство «Промінь»; товариство з обмеженою відповідальністю «Вердані» (основними напрямком діяльності є виробництво плит, листів, труб і профілів із пластмас);
- ТОВ «Анстрой Плюс» (основним напрямком діяльності є виробництво пиломатеріалів (дошка, брус, вагонка);
- ТОВ «ХУТІР НА ОКОЛИЦІ» (основне виробництво – (рибництво), перероблення та консервування риби, ракоподібних і молюсків, оптова торгівля іншими продуктами харчування, у тому числі рибою, ракоподібними та молюсками).

7.3 Об'єкти соціальної сфери

В період окупації на території Іванківської селищної громади пошкоджено 15 закладів освіти, а саме:

1. Олізарівський ліцей Іванківської селищної ради, загальна площа – 1598 кв. м., розташований за адресою: провул. Шевченка,12 с. Олізарівка, Вишгородський район, Київська область.

3. Розважівський ліцей Іванківської селищної ради, загальна площа – 2337 кв.м., розташований за адресою: вул. Шкільна,15, с. Розважів, Вишгородський район, Київська область.

4. Обухівський ліцей Іванківської селищної ради, загальна площа – 3520 кв. м., розташований за адресою: вул. Шляхова,1 с. Обуховичі, Вишгородський район, Київська область.

5. Варівська гімназія Іванківської селищної ради, загальна площа – 564 кв. м., розташована за адресою: вул. Шкільна,1 с. Варівськ, Вишгородський район, Київська область.

6. Феневицький ліцей Іванківської селищної ради, загальна площа – кв. м., розташована за адресою: вул. Соборна,11 с. Феневичі, Вишгородський район, Київська область.

7. Іванківський ліцей №1 Іванківської селищної ради, загальна площа – 5651 кв. м., розташована за адресою: вул. Ярова, 6 смт. Іванків, Вишгородський район, Київська область.

8. Запрудська філія Іванківського ліцею №1 Іванківської селищної ради, загальна площа – 1700 кв. м., розташована за адресою: вул. Шевченка, 79 с. Запрудка, Вишгородський район, Київська область.

9. Іванківський ліцей №2 Іванківської селищної ради, загальна площа – 2895 кв. м., розташована за адресою: вул. І.Проскури, 49 смт. Іванків, Вишгородський район, Київська область.

10. Оливська гімназія Іванківської селищної ради, загальна площа – 670 кв.м., розташована за адресою: вул. Дружби, 1, с. Олива, Вишгородський район, Київська область.

11. Сукачівський ліцей Іванківської селищної ради, загальна площа – 1324 кв.м., розташована за адресою: вул. Соборна, 69 с. Сукачі, Вишгородський район, Київська область.

12. Жміївська гімназія Іванківської селищної ради, загальна площа – 1400 кв.м., розташована за адресою: вул. Центральна, 10 с. Жміївка, Вишгородський район, Київська область.

13. Заклад дошкільної освіти ясла-садок №1 «Сонечко» Іванківської селищної ради, загальна площа – 2034 кв.м., розташована за адресою: вул. Київська, 16 смт Іванків, Вишгородський район, Київська область.

14. Заклад дошкільної освіти ясла-садок №5 «Іванко» Іванківської селищної ради, загальна площа – 1365 кв.м., розташована за адресою: вул. І.Проскури, 50 смт Іванків, Вишгородський район, Київська область.

15. Центр розвитку дитини «Веселка» Іванківської селищної ради, загальна площа – 934 кв.м., розташована за адресою: вул. Поліська, 10 смт Іванків, Вишгородський район, Київська область.

З 28.02.22 по 30.03.22 року періодично російські війська завдавали обстрілів з автоматичної зброї та артилерійських обстрілів ззовні, внаслідок чого були пошкоджені будівлі Іванківської центральної районної лікарні.

7.4 Об'єкти культурної спадщини та культурної інфраструктури

Встановлено, що під час повномасштабного вторгнення російської військ, були пошкоджені та зруйновані заклади культури Іванківської селищної ради, а саме:

1. Обуховицький сільський будинок культури – філія, загальна площа – 800 кв.м., розташований за адресою: вул. Шляхова, 3а с. Обуховичі, Вишгородський район, Київська область.

2. Термахівський сільський будинок культури – філія, загальна площа – 800 кв. м., розташований за адресою: вул. Поліська, 11 с. Термахівка, Вишгородський район, Київська область.

3. Варівський сільський клуб – філія, загальна площа – 140 кв.м., розташований за адресою: вул. Шкільна, 1 с. Варівськ, Вишгородський район, Київська область.

4. Заруддянський сільський клуб – філія, загальна площа – 120 кв.м., розташований за адресою: вул. Шкільна, 1 с. Заруддя, Вишгородський район, Київська область. Часткове пошкодження.
5. Кухарський сільський будинок культури – філія, загальна площа – 700 кв. м., розташований за адресою: вул. Шевченка, 7 с. Кухарі, Вишгородський район, Київська область.
6. Кропивнянський сільський клуб – філія, загальна площа – 500 кв. м., розташований за адресою: вул. Поліська, 69 с. Кропивня, Вишгородський район, Київська область.
7. Станішівський сільський клуб – філія, загальна площа – 250 кв.м., розташований за адресою: вул. Миру, 68 с. Станішівка, Вишгородський район, Київська область.
8. Оливський сільський клуб – філія, загальна площа – 250 кв.м., розташований за адресою: вул. Жовтнева, 20 с. Олива, Вишгородський район, Київська область.
9. Розважівський сільський клуб – філія, загальна площа – 300 кв.м., розташований за адресою: вул. Шкільна, 20 с. Розважів, Вишгородський район, Київська область.
10. Тетерівський сільський клуб – філія, загальна площа – 120 кв.м., розташований за адресою: вул. Соборна, 2 с. Тетерівське, Вишгородський район, Київська область.
11. Тетерівська сільська бібліотека – філія, загальна площа – 36 кв.м., розташована за адресою: вул. Соборна, 3 с. Тетерівське, Вишгородський район, Київська область.
12. Іванківський будинок культури, загальна площа – 2718,2 кв.м., розташований за адресою: вул. І.Проскури, 2 смт. Іванків, Вишгородський район, Київська область.
13. Варівська сільська бібліотека – філія, загальна площа – 37 кв.м., розташована за адресою: вул. Шевченка, 11 с. Варівськ, Вишгородський район, Київська область.
14. Старосоколівська сільська бібліотека – філія, загальна площа – 60 кв.м., розташована за адресою: вул. Центральна, 106 с. Старі Соколи, Вишгородський район, Київська область.
15. Підгайненський сільський клуб – філія, загальна площа – 132,61 кв.м., розташований за адресою: вул. Сергієнка, 31 с. Підгайне, Вишгородський район, Київська область. Повністю зруйновано.
16. Ладижицький сільський клуб – філія, загальна площа – 160 кв.м., розташований за адресою: вул. Дружби, 2 с. Підгайне, Вишгородський район, Київська область.
17. Русаківський сільський клуб – філія, загальна площа – 250 кв.м., розташований за адресою: вул. Черненка, 2 с. Русаки, Вишгородський район, Київська область.
18. Запрудський сільський клуб – філія, загальна площа – 400 кв. м., розташований за адресою: вул. Шевченка, 75а с. Запрудка, Вишгородський район, Київська область.

19. Поталіївська сільська бібліотека – філія, загальна площа – 250 кв. м., розташований за адресою: вул. Жовтнева, 29 с. Поталіївка, Вишгородський район, Київська область.

20. Олізарівський сільський будинок культури – філія, загальна площа – 780 кв. м., розташований за адресою: вул. Шевченка, 14 с. Олізарівка, Вишгородський район, Київська область.

21. Жміївський сільський клуб – філія, загальна площа – 240 кв.м., розташований за адресою: вул. Молодіжна, 17 с. Жміївка, Вишгородський район, Київська область.

22. Сидоровицький сільський будинок культури – філія, загальна площа – 800 кв. м., розташований за адресою: вул. Гагаріна, 4 с. Сидоровичі, Вишгородський район, Київська область.

23. Слободо-Кухарський сільський клуб – філія, загальна площа – 170 кв. м., розташований за адресою: вул. 1-го Травня, 78а с. Сл.- Кухарська, Вишгородський район, Київська область.

24. Історико-краєзнавчий музей, загальна площа – 655 кв.м., розташований за адресою: вул. Шевченка, 14 смт. Іванків, Вишгородський район, Київська область. Повністю зруйновано.

25. Іванківський спортивний комплекс, загальна площа – 480 кв.м., розташований за адресою: вул. Київська, 22-в смт. Іванків, Вишгородський район, Київська область.

26. Розважівська сільська бібліотека, загальна площа – 250 кв.м., розташований за адресою: вул. Іванківська, 9 с. Розважів, Вишгородський район, Київська область.

27. Димарський Будинок культури-філія, загальна площа –300 кв.м, розташований за адресою: вул.Дружби, 46,с.Димарка, Вишгородський район, Київська область.

28. Соснівський сільський клуб-філія, загальна площа 168 кв.м, розташований за адресою: вул.Центральна, 33 а, с.Соснівка, Вишгородський район, Київська область.

29. Блідчанська сільська бібліотека-філія, загальна площа 60 кв.м, розташована за адресою: вул.Кибенка, 32, с.Блідча, Вишгородський район, Київська область.

На території Іванківської селищної громади, було пошкоджено/зруйновано 5 пам'яток культурної спадщини місцевого значення, з них повністю знищено пам'ятний знак Героям Небесної Сотні у с. Розважів, зазнали руйнувань і пошкоджень різного ступеню: пам'ятники у с.Підгайне, братська могила воїнів, які загинули під час визволення села у с.Олива, пам'ятник на честь воїнів-односельців та визволителів у ВВв у с.Варівськ, пам'ятник на честь воїнів-односельців у с.Полідарівка.

Зруйновано Іванківський історико-краєзнавчий музей 25 лютого 2022 року прямим включенням російського снаряду та пожежею, що виникла після вибуху (90 музейних предметів знищено пожежею, 67 музейних предметів врятовано, в тому числі 14 картин М. Примаченко). Також через навалу рашистів, було пошкоджено Троїцький храм с. Сукачі – ПЦУ (пошкоджений фасад). Станом на вересень 2023 року тривають відновлення.

7.5 Об'єкти житлово-комунального господарства

Житлово-комунальні послуги на території громади надають наступні підприємства:

- Комунальне підприємство Іванківської селищної ради «Іванківводоканал»;
- Комунальне підприємство «Іванківське комунальне управління водного господарства»;
- Комунальне підприємство Іванківської селищної ради «Виробниче управління житлово-комунального господарства».

Дані підприємства забезпечують населення централізованим водопостачанням та відведенням побутових стоків мешканців населених пунктів, здійснюють ремонт та обслуговування водопровідних мереж, встановлення будинкових засобів обліку споживання води та теплової енергії, ремонт покрівлі будинків комунальної форми власності, капітальний ремонт та обслуговування прибудинкових територій багатоквартирних житлових будинків та ін.

7.6 Об'єкти інженерно-транспортної, енергетичної інфраструктури, інфраструктури електронних комунікаційних мереж, об'єктів водогосподарської інфраструктури (зокрема інженерної інфраструктури меліоративних систем)

Загальна протяжність вулично-дорожньої мережі Іванківської ТГ становить 573,1 км. Із неї мережі з твердим покриттям – 105,8 км, мережі з удосконаленим покриттям – 335,5 км, тротуарів та пішохідних доріжок з твердим покриттям – 123,4 км.

Загальна кількість автомобільних мостів громади становить – 32.

Через територію громади та її адміністративний центр, селище міського типу Іванків, проходить автомобільна дорога регіонального значення (Р-02) Київ – Іванків – Овруч загальною довжиною 170,9 км.

Комунальне підприємство «Іванківське комунальне управління водного господарства» надає послуги з водопостачання в 42 населені пункти сільської місцевості громади. На даний час працює 52 свердловини. Загальна протяжність водопровідної мережі складає 410,3 км.

Комунальне підприємство Іванківської селищної ради «Іванківводоканал» обслуговує комунальні водопровідні мережі загальною протяжністю 71,6 км, працює 14 артезіанських свердловин. Загальна протяжність каналізаційних мереж – 10 км.

Кількість споживачів водопостачання становить 4250 фізичних осіб, 126 юридичних осіб; з водовідведення – 1948 фізичних осіб та 81 - юридичних осіб.

Комунальне підприємство Іванківської селищної ради «Виробниче управління житлово-комунального господарства» є балансоутримувачем житлового фонду, виконує роботи по утриманню будинків та прибудинкових територій комунальних будинків. На балансі організації 100 будинків, з них 58 будинків двох і більше поверхів. В двох дев'ятиповерхових будинках працює шість ліфтів. На даний час майже всі одноповерхові будинки приватизовані.

Благоустрій селища, об'єктами якого являються селищне сміттєзвалище твердих побутових відходів, дороги та вулиці селища загальною протяжністю 65 км, парк (площею 3,7 га) та сквер (площею 9 соток), два кладовища, лінії зовнішнього освітлення протяжністю 67,5 км.

На території громади наявний мобільний зв'язок та мобільний інтернет телекомунікаційних компаній Київстар, Лайф та Водафон. Також наявний мережевий Інтернет провайдерів Укртелеком, I-Telekom та Diamant.

7.7 Навколишнє природне середовище та природні ресурси

Громада розташована на півночі України.

Загальна екологічна оцінка. На території громади наявні такі екологічні проблеми:

- Нестача водних ресурсів, що є, зокрема, наслідком надмірного розорювання територій та недотримання режиму прибережно-захисних смуг. Історично територія Полісся була майже на 80% вкрита лісовими екосистемами, їхнє знищення та розорювання суттєво вплинуло на показник водності території та її мікроклімат.

- Всихання та заростання боліт є наслідком нищівної осушувальної меліорації, що призвело до зниження рівнів ґрунтових вод та порушення водного балансу територій, зниження рівнів води в річках.

- Розорювання лучних територій.

- Радіаційне забруднення з часів аварії на ЧАЕС (залишкові радіаційні плями в низинах, перевищення по цезію).

- Вітрова (буревії) та водна ерозія ґрунтів на території сільськогосподарських угідь, що потребують заходів із заліснення та залуження, створення островів біорізноманіття.

- Проблема з вивезенням та переробкою твердих побутових відходів, відходів руйнації, небезпечних відходів.

- Надмірне використання пестицидів та агрохімікатів й викликані цим негативні впливи на водні об'єкти та біорізноманіття, а також здоров'я громадян, загибель бджіл та диких комах.

- Кліматичні зміни. Через відсутність належної системи екологічного менеджменту, контролю, нагляду та моніторингу природоохоронних територій постійно фіксуються порушення чинного законодавства. Наявність природоохоронного статусу території чи належність до елементу екомережі не є гарантією захисту та збереження цінних територій, видів та оселищ.

Під час повномасштабної війни з 24 лютого 2022 року територія громади зазнала таких впливів через воєнні дії:

- Повна окупація та проїзд військової техніки військ РФ. Наявна спалена та розбита техніка, розливи паливно-мастильних речовин.

- Забруднення вибухонебезпечними предметами та замінування територій суходолу, небезпека підриву людей, техніки та тварин. Потрапляння снарядів у водні об'єкти, що викликало загибель водних організмів та створило потребу у підводному розмінуванні.

- Фізичне пошкодження ґрунтового покриву та забруднення токсичними речовинами, зведення фортифікаційних споруд, окопів, проїзд важкої техніки.
- Руйнування інфраструктури та житлової забудови, утворення відходів руйнації.
- Знищення біорізноманіття, загибель тваринного і рослинного світу. Зокрема підрив на вибухонебезпечних предметах.
- Відсутність доступу до природних ресурсів, неможливість здійснення заходів з менеджменту та охорони територій.

Управління відходами від руйнувань є складним питанням, яке має враховувати багато складових. Відповідно до Порядку поводження з відходами, що утворились у зв'язку з пошкодженням будівель та споруд внаслідок бойових дій, терористичних актів, диверсій або проведенням робіт з ліквідації їх наслідків, відповідно до чинного законодавства щодо захисту Державного кордону України було розширено прикордонну смугу вздовж кордону з рф та білоруссю: «Землі територій та об'єктів природно-заповідного фонду вздовж лінії державного кордону України, у встановленому законом порядку, виводяться із складу природно-заповідного фонду та передаються військовим частинам Державної прикордонної служби України для здійснення будівництва, облаштування та утримання інженерно-технічних і фортифікаційних споруд, огорож, прикордонних знаків, прикордонних просік, комунікацій».

7.8 Захисні споруди цивільного захисту

Укриття. На території Іванківської селищної територіальної громади розташовано 3 протирадіаційні укриття та 33 найпростіших укриттів. Із них захисних споруд цивільного захисту:

- приватної форми власності – 5 (ДТЕК Київські регіональні мережі – 1, приміщення магазину с. Русаки – 1, ПАТ «Жміївське» - 1, ПАТ «Укртелеком» - 1; ДБУ-39 – 1);
- державної форми власності – 1 (Центральне міжрегіональне управління Міністерства юстиції (м. Київ);
- комунальної форми власності, балансоутримувач відділ освіти Іванківської селищної ради – 17;
- комунальної форми власності, балансоутримувач КП ІСР «ВУЖКГ» - 9;
- комунальної форми власності, балансоутримувач відділ культури, туризму, молоді та спорту Іванківської селищної ради - 2;
- Київської обласної ради – 2.

7.9 Інші об'єкти, що мають вплив на життєдіяльність відповідної території територіальної громади (її частини) (за наявності)

Часткових пошкоджень та руйнувань зазнали підприємства лісової галузі, рибного господарства; автозаправні станції та підприємства торгівлі та готельно-ресторанної сфери, а саме в результаті влучання боєприпасів пошкоджено лісопункти ДП "Іванківське лісове господарство"; ФОП Білошицький Ю.В.

(деревообробне підприємство); ТОВ "Біогазнерго"; завод виготовлення брикетів "Азимут"; ТОВ "Хутір на околиці"; ПрАТ «Іванківська ПМК-2»; станція II підйому КП ІСР "Іванків водоканал"; КП ІСР "КУВГ"; КП ІСР "ВУЖКГ"; ПрАТ "Жміївське" та заклади торгівлі громади.

Також, завдано шкоду земельним ресурсам сільськогосподарського призначення: земля, непридатна для використання (пошкоджено ріллі) - СГВК "Перемога" с. Кухарі; ПП "Корона-сервіс+" с. Олізарівка; ТОВ "Боричів тік" с. Кухарі; ТОВ "Агро Колос країни" с. Кропивня; ТОВ "Агрофірма" Дитятки" с. Обуховичі; ТОВ "Добробут Агро Феневичі" с. Феневичі; ТОВ "Бонусс" смт Іванків; ТОВ "Лідер Земпром Агро" смт Іванків; СГВК "Промінь" с. Сидоровичі; ПрАТ «Жміївське» с. Жміївка; меліоративні системи "Жерева" річки Жерева. Також, виробничі потужності даних підприємств зазнали збитків, у зв'язку із знищенням та пошкодженням під час окупації та воєнних дій на території громади.

Розділ VIII. Інформація щодо технічної можливості, економічної доцільності відновлення пошкоджених об'єктів шляхом виконання робіт з реконструкції, реставрації, капітального чи поточного ремонту

Внаслідок повномасштабної військової агресії рф український бізнес зазнав і продовжує зазнавати значних втрат.

Одним з вагомих джерел наповнення бюджету Іванківської територіальної громади є доходи від ведення сільського рослинництва, проте на території громади сільськогосподарські угіддя зазнали двох значних видів пошкоджень - забруднення вибухонебезпечними предметами та пряме фізичне пошкодження, що обмежують доступ аграріїв до полів та можливості обробітку сільськогосподарських угідь. Ще вагомими негативними впливами є обмежений доступ до ринків збуту та невідповідність витрат та ціни на сільськогосподарську продукцію.

Після деокупації перед громадою постала велика проблема – розмінування територій, демонтаж зруйнованих будинків та велика кількість будівельного сміття. Слід зауважити, будівельне сміття, що утворилося внаслідок руйнувань від вибухів та обстрілів, відрізняється від «класичного» будівельного сміття, адже складається з залишків різних за структурою й походженням матеріалів, і це ускладнює його переробку та повторне використання. Адже, це металопластик і скло, матеріали оздоблення фасаду, армувальна сітка, мінеральна вата, матеріали внутрішнього оздоблення, стінові матеріали, покрівля, побутові речі й уламки деревини. Окремо всі ці залишки могли б бути використані, але в наявному стані потребують дуже ретельного сортування. Що в нинішніх умовах та об'ємах є досить проблематично.

Також значно підвищилось навантаження на бюджет територіальної громади в зв'язку з облаштуванням безпечних умов навчання.

Зважаючи на те, що значна територія земель та лісового фонду потребує обстеження, очищення та можливого розмінування, ці території неможливо використовувати в господарській діяльності. Що призвело до скорочення

виробництва сільськогосподарської та лісопродукції, зменшення кількості робочих місць та ін.

Тривале перебування військ агресора на території громади та Чорнобильської зони відчуження призвело до закриття території зони відчуження та ЧАЕС до відвідування туристами. Отже, туристичні маршрути, які пролягали через Іванківську громаду, на даний час не діють.

Відновлення закладів освіти

Для відновлення повноцінного навчального процесу нагальною потребою є відбудова пошкоджених закладів освіти за сучасними технологіями, а також побудова протирадіаційних укриттів у закладах освіти. Це дасть можливість забезпечити дітей дошкільного та шкільного віку якісною освітою відповідно до потреб шляхом:

- забезпечення доступності дошкільної освіти для всіх мешканців громади, розвиток мережі укриттів закладів дошкільної освіти;
- створення єдиного освітнього простору та забезпечення рівних умов для здобуття загальної середньої освіти;
- створення безпечних умов перебування для здобувачів освіти;
- створення сучасного, розвивального, безпечного, комфортного освітнього середовища, яке сприяє збереженню та зміцненню здоров'я і підвищенню рухової активності дітей та захисту їх від небезпек.

Необхідність відбудови цих закладів полягає у тому, що вони надають освітні послуги учням та вихованцям великої за площею території обслуговування.

Ключовою проблемою відновлення повноцінного очного навчання є відсутність укриттів. У зв'язку з цим велика кількість дітей навчаються змішано, дистанційно або на базі інших закладів освіти.

Станом на сьогодні 12 закладів освіти відновлено. У Кухарському ліцеї наразі завершено відновлювальні роботи частини приміщення, що вистачає для проходження повноцінного навчального процесу.

Рішенням Іванківської селищної ради від 27.06.2023р. №VIII-48/4815 функції замовника по виконанню капітального ремонту Олізарівського ліцею передано Департаменту регіонального розвитку Київської обласної державної адміністрації. Відновлювальні роботи вже розпочато.

За благодійні кошти відремонтовано найпростіше укриття Іванківського ліцею № 2, на базі якого організовано навчання для Іванківського ліцею №1 за змішаною формою навчання.

Завершено капітальний ремонт найпростішого укриття ЗДО № 5 «Іванко» (за сприянням UNICEF).

Проведено капітальні ремонти дахів Феневицького та Обухівського ліцеїв.

За рахунок спонсорських коштів облаштовується швидкомотоване укриття в Мусійківському ліцеї.

Відновлення закладів медицини

З метою продовження реформування медичної системи, орієнтованої на пацієнта, яка здатна забезпечити безкоштовне якісне медичне обслуговування

для мешканців Іванківської територіальної громади, для забезпечення права кожного громадянина на доступність вчасних та якісних медичних послуг визначено наступні потреби.

В закладах медичної сфери плануються наступні проекти:

- капітальний ремонт приміщення Розважівської амбулаторії загальної практики сімейної медицини с. Розважів. На даний момент будівля потребує комплексного ремонту та енергозбереження. Потребує: заміни даху, вікон, вхідних та міжкімнатних дверей, повного ремонту всередині приміщення, заміна системи опалення. Приблизна вартість проекту 6,0 млн. грн.;

- капітальний ремонт приміщення Сидоровицької амбулаторії загальної практики сімейної медицини с. Сидоровичі. На даний момент будівля потребує комплексного ремонту та енергозбереження. Потребує: заміни даху, вікон, вхідних та міжкімнатних дверей, повного ремонту всередині приміщення, заміна системи опалення. Зменшення загальної площі з 329 м² до 100 м². Приблизна вартість проекту 4,0 млн. грн.;

- будівництво нового лікувально-діагностичного корпусу з бомбосховищем Комунального некомерційного підприємства Іванківської селищної ради «Іванківська центральна районна лікарня». КНП ІСР «Іванківська ЦРЛ» з 2019 року є опорною лікарнею. В закладі розроблені передпроектні пропозиції (медичне завдання та медична програма) для будівництва лікувально-діагностичного корпусу КНП ІСР «Іванківська ЦРЛ», в якому планується розмістити соматичні стаціонарні відділення та оснастити сучасне бомбосховище для пацієнтів лікарні та персоналу. Орієнтовна вартість проекту становить 253,0 млн. грн. Виготовлення ПКД – 3,0 млн.грн. Реалізація проекту – 250,0 млн.грн.;

- проєкт «Реконструкція поліклінічного відділення Комунального некомерційного підприємства Іванківської районної ради "Іванківська центральна районна лікарня" з прибудовою ліфтової шахти по вул. Поліська, 65 в смт Іванків Іванківського району Київської області. (коригування. Облаштування протирадіаційного укриття);

- реконструкція існуючої будівлі (корпус харчоблоку) Комунального некомерційного підприємства Іванківської селищної ради «Іванківська центральна районна лікарня». З метою забезпечення лікувально-охоронного режиму існує необхідність у реконструкції існуючого корпусу харчоблоку на території закладу. Проект передбачає облаштування в існуючому корпусі харчоблоку чотирьох блоків приміщень: власне харчоблок, складські приміщення, пральня та блок стерилізації. Проект розроблений у відповідності до вимог технологічних, санітарно-гігієнічних норм і правил, і забезпечує зручний взаємозв'язок між приміщеннями, розміщення необхідного технологічного обладнання, меблів і організацію робочих місць відповідно до технологічного процесу, а також забезпечує зручні умови для дотримання правил техніки безпеки працюючими. Приблизна вартість проекту становить 20,05 млн. грн. Коригування проекту - 50 тис. грн.

Відповідно до рішення виконавчого комітету Іванківської селищної ради від 14.08.2023 № 528 «Про розроблення проєкту Програми комплексного відновлення території Іванківської селищної територіальної громади Вишгородського району Київської області» (далі Програма) опрацьовано

пропозиції громадськості до проєкту Програми комплексного відновлення території Іванківської селищної територіальної громади, отриманих після оприлюднення рішення виконавчого комітету Іванківської селищної ради від 14.08.2023 №528 «Про розроблення проєкту Програми комплексного відновлення території Іванківської селищної територіальної громади Вишгородського району Київської області», а також шляхом опитування громадськості в паперовому та електронному форматах.

За визначений період надійшло пропозицій від 230 фізичних осіб за наступними напрямками розвитку громади, які є найбільш пріоритетними для майбутнього громади:

1. Розвиток малого та середнього бізнесу.
2. Створення сприятливих умов для комфортного проживання мешканців громади з метою зберігання стабільної кількості населення.
3. Розвиток сфери освіти.
4. Розвиток сфери охорони здоров'я.
5. Розвиток житлово-комунальної інфраструктури.
6. Створення нових робочих місць.
7. Зростання надходження інвестицій у громаду.
8. Покращення доступності та якості укриттів від обстрілів.
9. Створення умов для фізичної та психологічної реабілітації постраждалих від війни людей (ветеранів) та цивільного населення.
10. Забезпечення житлом ВПО.
11. Відновлення житла мешканців.
12. Розмінування території громади.

За підсумками розгляду вирішили врахувати пропозиції громадськості до проєкту Програми комплексного відновлення території Іванківської селищної територіальної громади Вишгородського району Київської області.

Розділ IX. Пропозиції щодо відновлення навколишнього природного середовища, збереження та розвитку природоохоронних територій та об'єктів

Довкілля, збереження та розвиток природоохоронних територій

Частина території громади забруднена вибухонебезпечними предметами та замінована. Оскільки громада розташована на кордоні з Білоруссю, замінування територій біля кордону залишено. Через кількість вибухонебезпечних предметів, які не розірвалися, дистанційно замінованих територій, необхідна робота із міжнародними гуманітарними організаціями, які займається розмінуванням територій. Залежно від ситуації, розташування та часу, потрібного на розмінування, можуть бути сплановані заходи з відновлення цих територій. Забруднення ґрунтів та поверхневих вод: територія громади потребує детального обстеження та ідентифікації всіх пошкоджень. Всі небезпечні місця потрібно позначити на карті громади, виміряти їхню площу, внести точні координати, скласти протоколи, сфотографувати відповідно до рекомендацій щодо фотофіксації, відібрати зразки ґрунтів та води, якщо є можливість, варто провести

лабораторні дослідження. Такі роботи мають проводитися спільно зі співробітниками Держекоінспекції, ДСНС та військовими, лише за умови забезпечення безпеки. В разі відсутності доступу, такі роботи можуть проводитися дистанційно, за допомогою космічних знімків та геоінформаційних систем.

Культура, спорт, відпочинок

З метою відродження культурного та фізичного потенціалу Іванківська громада потребує:

- реконструкції центральної площі селища, за мотивами творів Марії Примаченко, який підкреслюватиме національну автентичність нашого регіону.
- реконструкції центрального парку. На території парку розміщено Іванківський історико-краєзнавчий музей, який зруйновано внаслідок збройної агресії російської федерації, де зберігалися картини всесвітньо відомої художниці наївного мистецтва Марії Примаченко. Під час російської агресії постраждав парк селища. Пошкоджені система освітлення, дорожнє покриття та комунікації, знищено місця відпочинку;
- реконструкції глядацької зали Будинку культури селища Іванків;
- будівництва історико-краєзнавчого музею;
- відбудови усіх пошкоджених закладів культури та бібліотек;
- побудова спорткомплексу із басейном;
- облаштування набережної біля річки Тетерів та пляжної зони.

ЖКГ, будівництво, благоустрій

З метою створення сприятливого і комфортного життєвого простору населенню громади за рахунок будівництва, реконструкції та ремонту об'єктів соціальної інфраструктури, а також поліпшення житлових умов шляхом створення ефективного житлового сектору, який би задовольнив потреби основної частини мешканців громади є потреба в:

- забезпеченні централізованого водопостачання та відведення побутових стоків мешканців сільських населених пунктів;
- придбанні техніки та обладнання для підприємств житлово-комунального господарства;
- будівництво очисних споруд для поліпшення санітарно - епідеміологічного стану в селищі;
- побудова громадських туалетів;
- розширенні зони обслуговування, збільшення обсягу наданих послуг із вивозу твердих побутових відходів та рідких стоків, забезпечення планово регулярного вивозу твердих побутових відходів від усіх категорій виробників.

Розділ X. Інформація щодо технічної можливості, економічної доцільності відновлення об'єктів шляхом нового будівництва або пропозиції щодо будівництва нових об'єктів замість тих, що зазнали пошкоджень або зруйновані, з визначенням застосування проєктів повторного використання та розроблення індивідуальних проєктних рішень

Відновлення об'єктів:

- будівництво нового житла для мешканців громади;
- будівництво нового готельного комплексу. КП ІСР «Екогоспресурс» є єдиним підприємством, що надає послуги з тимчасового розміщення громадян. (приблизна вартість проєкту становить 80,0 млн.грн);
- реконструкція та облаштування пансіонату для літніх людей та внутрішньо-переміщених осіб Іванківської селищної територіальної громади в селі Кропивня. На території громади функціонує один будинок для літніх людей на 30 місць, хоча потреба є значно більшою. Для ліквідації даної проблеми було створено проєкт пансіонату на базі приміщення комунальної установи Іванківської селищної ради «Територіальний центр соціального обслуговування» (надання соціальних послуг)». Проєктування та реконструкція була запланована на 2022 рік, проте війна завадила цьому процесу. Під час окупації будівля пошкоджена снарядами і потребує капітального ремонту. Реалізація проєкту надасть можливість отримати якісні соціальні послуги 150 особам похилого віку, в тому числі ВПО. Створить 35 робочих місць і збереже в належному стані приміщення комунальної власності громади;
- з метою створення належних умов для виховання дітей-сиріт і дітей, позбавлених батьківського піклування, в сімейному оточенні, придбано (за кошти субвенції з державного бюджету) будинок для дитячого будинку сімейного типу, який на разі потребує ремонту.
- потреба в повній модернізації систем водопостачання в селах громади;
- облаштування бюветів з артезіанською водою;
- будівництво сміттесортувального комплексу в смт Іванків. Для вирішення проблем з сміттям в громаді та покращення екологічної ситуації виникає необхідність в будівництві сучасного сміттесортувального комплексу на території селищної ради. Для реалізації даного проєкту обрано земельну ділянку площею 4,1323 га, на яку отримано державний акт на право постійного користування;
- побудова протирадіаційних укриттів у населених пунктах громади для цивільного населення, а також облаштування укриттів на зупинках громадського транспорту;
- будівництво адміністративного комплексу для розміщення усіх установ та організацій громади, з метою покращення комунікації та доступності громадян до отримання послуг.
- будівництво лікувального корпусу на території комунального некомерційного підприємства Іванківської селищної ради «Іванківська центральна районна лікарня» за адресою вул. Поліська, 65 селище Іванків.

Розділ XI. Інформація щодо необхідних заходів інженерної підготовки та інженерного захисту території

Загальна протяжність вулиць та доріг комунальної власності громади складає 573,1 км. 60% з них знаходяться в незадовільному стані, знищені бойовою технікою російської федерації. Реалізація проєктів створить умови для безпечного та комфортного дорожнього руху, покращить автомобільне сполучення для потреб економіки та для доступу населення до послуг.

Відбудова дорожньо-транспортної інфраструктури потребує:

- укладання нового дорожнього покриття на усіх дорогах громади;
- реконструкції дороги та комунікаційних мереж по вул. Київська в селищі Іванків. Орієнтовна на вартість проєкту становить 80,0 млн.грн.;
- реконструкції дороги та комунікаційних мереж по вул. Поліська в смт Іванків Іванківської селищної територіальної громади. Орієнтовна вартість проєкту становить 70,0 млн. грн;
- реконструкції дороги та комунікаційних мереж по вул. І.Проскури в смт Іванків Іванківської селищної територіальної громади. Орієнтовна вартість проєкту становить 90,0 млн. грн;
- облаштування тротуарів та побудова велодоріжок в населених пунктах та між ними для безпечного пересування;

побудова автостанції в селищі Іванків.

Розділ XII. Пропозиції щодо доцільності зміни функціонального призначення територій територіальної громади з урахуванням існуючої забудови та наявної містобудівної документації

Зміни функціонального призначення територій територіальної громади будуть заплановані при розробленні Комплексного плану просторового розвитку території Іванківської селищної територіальної громади Вишгородського району Київської області.

Розділ XIII. Пропозиції щодо внесення змін або розроблення містобудівної документації на місцевому рівні

Відповідно до статті 16¹ Закону України «Про регулювання містобудівної діяльності» заплановано розроблення Комплексного плану просторового розвитку території Іванківської селищної територіальної громади Вишгородського району Київської області.

Комплексний план розробляється та затверджується з метою забезпечення сталого розвитку територіальної громади з додержанням принципу збалансованості державних, громадських та приватних інтересів та з урахуванням концепції інтегрованого розвитку території територіальної громади.

Комплексний план включає планувальні рішення щодо перспективного використання всієї території територіальної громади, а також:

- ✓ генеральний план населеного пункту - адміністративного центру територіальної громади;

✓ генеральні плани населених пунктів та детальні плани території у межах території територіальної громади, затверджені до прийняття комплексного плану, які відповідно до цієї статті визнані такими, що відповідають вимогам законодавства, узгоджуються з планувальними рішеннями комплексного плану і підлягають включенню до нього;

✓ генеральні плани населених пунктів у межах території територіальної громади, необхідність розроблення яких встановлена рішенням про затвердження комплексного плану (включаються до складу комплексного плану одночасно з їх затвердженням);

✓ планувальні рішення генеральних планів інших населених пунктів та детальних планів територій у межах території територіальної громади в обсязі, визначеному Кабінетом Міністрів України;

✓ детальні плани території у межах території територіальної громади (включаються до складу комплексного плану одночасно з їх затвердженням);

✓ межі функціональних зон усієї території територіальної громади з вимогами до забудови та ландшафтної організації таких зон (плани зонування територій населених пунктів у межах території територіальної громади розробляються у складі генеральних планів та включаються до складу комплексного плану одночасно із затвердженням відповідних генеральних планів);

✓ історико-архітектурні опорні плани історичних ареалів населених пунктів, внесених до Списку історичних населених місць України (включаються до складу комплексного плану як невід'ємні складові генеральних планів відповідних населених пунктів).

Розділ XIV. Пропозиції щодо перенесення об'єктів виробничої сфери

Передбачається, що запорукою сильної економіки громади у наступні роки стане активна політика у напрямку підтримки розвитку зареєстрованих індустріальних парків та створення нових, розбудови промислових зон громади, а також сприяння залученню інвестиційних ресурсів для реалізації масштабних проєктів, що передбачають створення робочих місць та сприятимуть збільшенню надходжень до місцевого бюджету.

Розділ XV. Загальні підходи та пропозиції щодо комплексного відновлення, розвитку території територіальної громади (її частини) та заходи для їх реалізації з визначенням пріоритетності, з урахуванням норм і нормативів щодо просторового планування та землекористування, захисту навколишнього природного середовища та природних ресурсів, забезпечення населення закладами і послугами, що в них надаються, охорони культурної спадщини, розвитку транспорту та інженерної інфраструктури

Метою Програми є підвищення якості життя населення шляхом реалізації комплексу заходів щодо підвищення конкурентоспроможності та інвестиційної привабливості Іванківської селищної територіальної громади, які забезпечать поліпшення якості і доступності освітніх та медичних послуг забезпечення

якісною питною водою, належний рівень безпеки і захисту громадян, підвищення енергоефективності об'єктів житлово-комунального господарства та соціальної сфери, модернізацію дорожньо-транспортної інфраструктури.

Досягнення цієї мети передбачає реалізацію таких пріоритетних напрямів соціально-економічного та культурного розвитку Іванківської селищної територіальної громади.

Розвиток людського потенціалу за рахунок:

- забезпечення системності та безперервності надання якісних освітніх послуг;
- надання якісної та ефективної медичної допомоги хворим;
- підвищення енергоефективності об'єктів житлового-комунального господарства та соціальної сфери, забезпечення населення якісними і доступними комунальними послугами;
- забезпечення соціально-незахищених категорій населення якісними і доступними соціальними послугами, надання підтримки людям з особливими потребами;
- забезпечення цифрової трансформації громади;
- удосконалення системи надання адміністративних послуг;
- підвищення рівня надання активної підтримки безробітним, сприяння їх працевлаштуванню, підвищення кваліфікації робочої сили з урахуванням потреб роботодавців;
- модернізації об'єктів соціальної інфраструктури та житлового фонду;
- забезпечення правопорядку та публічної безпеки;
- удосконалення моніторингу довкілля, створення нових та розширення існуючих територій і об'єктів природно-заповідного фонду, створення ефективної системи утилізації твердих побутових відходів.

Підвищення конкурентоспроможності економіки регіону шляхом:

- збільшення виробництва конкурентоспроможної сільськогосподарської продукції ;
- розвитку інноваційного та енергоефективного промислового потенціалу;
- забезпечення ефективної підтримки розвитку малого та середнього підприємництва;
- підвищення інвестиційної привабливості територіальної громади.

Утворення безбар'єрного простору в громаді

Внаслідок отриманих поранень під час бойових дій - цифра збільшується. Розпорядженням Київської обласної державної адміністрації (Київської обласної військової адміністрації) від 01 травня 2023 року № 328 затверджено План заходів з реалізації Національної стратегії із створення безбар'єрного простору в Київській області на 2023-2024 роки. Всі проекти нового будівництва, реконструкції та капітального ремонту об'єктів, проекти відновлення/відбудови повинні повністю відповідати потребам маломобільних груп населення. В першу чергу розглядаються об'єкти соціальної інфраструктури громади. Рішенням сесії Іванківської селищної ради від 13.11.2023 року №VIII-58/5180 «Про

затвердження Плану заходів з реалізації Національної стратегії із створення безбар'єрного простору на території Іванківської селищної територіальної громади на 2023 - 2024 роки». Всі проєкти нового будівництва, реконструкції та капітального ремонту об'єктів, проєкти відновлення/відбудови повинні повністю відповідати потребам маломобільних груп населення. Іванківською селищною радою проведено консультативні зустрічі з метою обговорення проєктної документації на безбар'єрність. В першу чергу були розглянуті об'єкти соціальної інфраструктури, а саме: адміністративні будівлі в населених пунктах громади; будинки культури; стадіон «Промінь»; дитячо-юнацька спортивна школа; ліцеї; центр соціально-психологічної реабілітації в смт Іванків; центр надання адміністративних послуг; медичні амбулаторії загальної практики сімейної медицини та інші.

Відновлення інженерно-транспортної, енергетичної інфраструктури, інфраструктури електронних комунікаційних мереж

Київською обласною державною адміністрацією (Басейнове управління водних ресурсів середнього Дніпра) заплановано проведення поглиблювальних та очисних робіт на Дніпрі та його притоках.

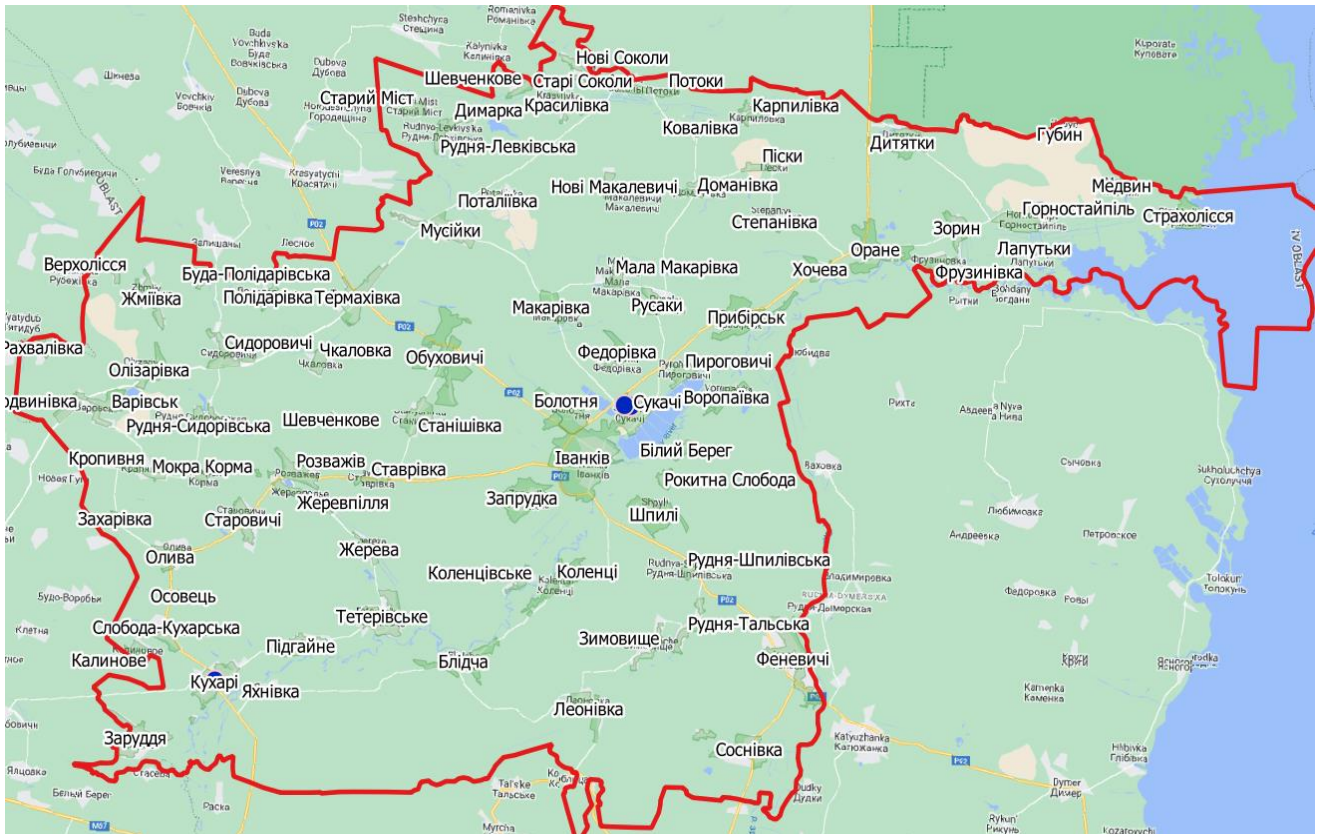
Для продовження реалізації заходів, спрямованих на захист територій і населених пунктів від шкідливої дії вод, будівництво та реконструкцію гідротехнічних та берегоукріплювальних споруд, збереження і відтворення водних ресурсів, розроблено Обласну цільову програму розвитку водного господарства та екологічного оздоровлення басейну річки Дніпро на 2022-2029 роки, яка затверджена рішенням Київської обласної ради від 22 вересня 2022 року № 324-13-VIII.

Внаслідок збройної агресії російської федерації об'єкти водопостачання та водовідведення громади зазнали пошкоджень, зокрема, вийшло з ладу обладнання на насосних станціях, свердловинах, зазнали руйнації водонапірні башти тощо. Проте, силами комунальних підприємств та за підтримки міжнародних донорів відновлено об'єкти водопостачання та водовідведення.

КП «Іванківське комунальне управління водного господарства» в рамках грантової програми співпрацює з Північною Екологічною Фінансовою Корпорацією («НЕФКО»).

Вже розпочато підготовчі роботи, які передбачають покращення системи водопостачання, надання послуг та впровадження більш енергоефективних рішень. В рамках реалізації проєкту, в населених пунктах буде здійснено ремонт різних складових водопровідних мереж. Наразі проводяться перші заходи: технічне проєктування та закупівля необхідного обладнання.

Проведення реконструкції централізованої системи водопостачання за робочими проєктами: с. Горностайпіль (орієнтовна вартість становить 97,6 тис. грн; с. Ладижичі (орієнтовна вартість становить 31,4 тис. грн); с. Сукачі (орієнтовна вартість становить 25,0 тис. грн); с. Обуховичі (орієнтовна вартість складає 50,0 тис. грн); с. Мусійки (орієнтовна вартість становить 26,0 тис. грн); с. Прибірськ (орієнтовна вартість становить 4,5 тис. грн); с. Страхолісся (орієнтовна вартість становить 18, 2 тис. грн).



Карта руйнувань водонапірних веж (прим. нанесено синім кольором).

Відновлення навколишнього природного середовища, збереження та розвитку природоохоронних територій, об'єктів

Одним з пріоритетних напрямків роботи у сфері охорони навколишнього природного середовища залишається упорядкування та розвиток мережі природно-заповідного фонду громади.

Промислові, сільськогосподарські та інші об'єкти, що є джерелами забруднення навколишнього середовища хімічними, фізичними та біологічними факторами, при неможливості створення безвідходних технологій повинні відокремлюватись від житлової забудови санітарно-захисними зонами.

Не допускається використання для вирощування сільськогосподарських культур, пасовищ для худоби земель санітарно-захисної зони підприємств, що забруднюють навколишнє середовище високотоксичними речовинами та речовинами, що мають віддалену дію (солі важких металів, канцерогенні речовини, діоксини, радіоактивні речовини та ін.). Можливість сільськогосподарського використання земель санітарно-захисних зон, що не забруднюються вище переліченими речовинами, необхідно визначати відповідно до законодавства.

Розділ XVI. Пропозиції щодо джерел фінансування заходів для забезпечення комплексного відновлення території

Реалізацію заходів Програми комплексного відновлення території Іванківської селищної територіальної громади передбачається здійснювати шляхом фінансування цільових програм за кошти державного бюджету у вигляді цільових капітальних субвенцій, обласного та місцевих бюджетів (за узгодженням) в межах видатків, що передбачені для головних розпорядників бюджетних коштів, відповідальних за їх виконання, інших джерел, не заборонених чинним законодавством.

Державний бюджет: субвенції місцевому бюджету; Фонд ліквідації наслідків збройної агресії; фонди відновлення України; програма уряду України «Відновлення»; програми з відновлення України.

Обласний бюджет: міжбюджетні трансферти, обласні цільові програми.

Бюджети Іванківської селищної територіальної громади: спецфонд, резервний фонд; дотації.

Інші джерела незаборонені законом, зокрема: - ООН, зокрема Дитячий фонд ООН UNICEF, Муніципальні партнерства з ЄС допомога урядів інших держав; фандрейзингова платформа UNITED24 та інше.

Також, важливою складовою відновлення території Іванківської селищної територіальної громади є підтримка місцевого бізнесу.