

ЗАТВЕРДЖЕНО
Рішення Київської обласної ради
від 17 жовтня 2023 року № 726-21-VIII



Програма
Комплексного відновлення території Київської області
на 2023-2027 роки

м. Київ
2023 рік

ЗМІСТ

	ПАСПОРТ.....	3
1	Аналіз стану основних просторових, містобудівних та соціально-економічних показників Київської області у 2022-2023 рр.....	7
1.1	Загальний опис області.....	7
1.2	Інформація про наявність містобудівної документації на території області, аналіз щодо її актуальності та ступінь її реалізації.....	11
1.3	Інформація про наявність регіональної стратегії розвитку, аналіз щодо її актуальності та ступеня її реалізації.....	14
1.4	Аналіз негативних впливів (у тому числі бойових дій, терористичних актів, диверсій, надзвичайних ситуацій).....	26
1.5	Аналіз ресурсів території для відновлення життєдіяльності області.....	43
1.6	Інформація щодо необхідності підготовки території (у тому числі здійснення розмінування, демонтажу зруйнованих будівель та споруд).....	51
1.7	Інформація щодо технічної можливості, економічної доцільності відновлення населених пунктів (територій), що постраждали внаслідок бойових дій, терористичних актів, диверсій, надзвичайних ситуацій.....	52
1.8	Пропозиції щодо відновлення навколишнього природного середовища, збереження та розвитку природоохоронних територій, об'єктів.....	55
1.9	Інформація щодо технічної можливості, економічної доцільності відновлення інженерно-транспортної, енергетичної інфраструктури, інфраструктури електронних комунікаційних мереж.....	57
1.10	Пропозиції щодо перенесення об'єктів виробничої сфери (які мають вплив на інтереси декількох територіальних громад).....	59
2	Мета, завдання та заходи для визначення основних просторових, містобудівних та соціально-економічних пріоритетів політики відновлення території Київської області у 2023-2027 роках.....	65
2.1	Загальні підходи та пропозиції щодо комплексного відновлення, розвитку території області та заходи для їх реалізації.....	66
2.1.1	Пропозиції від територіальних громад Київської області.....	66
2.1.2	Надання адміністративних послуг.....	69
2.1.3	Розвиток культурного та духовного середовища, туристичного потенціалу	71
2.1.4	Захист населення і територій від надзвичайних ситуацій техногенного та природного характеру.....	73
2.1.5	Розвиток потенціалу територіальних громад Київської області.....	75
2.1.6	Відновлення закладів соціальної інфраструктури області.....	76
2.1.7	Утворення безбар'єрного простору області.....	79
3	Джерела фінансування заходів програми для забезпечення комплексного відновлення та розвитку території Київської області на 2023-2027 рр.....	81
Додаток 1	Перелік обласних цільових програм Київської області, які реалізовувались у 2023 році.....	82
Додаток 2	Презентаційні матеріали «Київська область. Дослідження та рекомендації» підготовлена ГО «Розквіт»	89
Додаток 3	План реалізації Програми комплексного відновлення території Київської області на 2023 – 2027 рр.....	130

ПАСПОРТ
(загальна характеристика обласної програми)
Програма комплексного відновлення території Київської області
на 2023-2027 роки

1.	Ініціатор розроблення Програми	Київська обласна державна адміністрація
2.	Дата, номер і назва розпорядчого документа органу виконавчої влади/органу місцевого самоврядування про ініціювання розроблення Програми	Розпорядження голови Київської державної адміністрації (Київської обласної військової адміністрації) від 01 липня 2022 року № 368
3.	Дата, номер і назва розпорядчого документа про схвалення проєкту Програми/змін до Програми	Розпорядження голови Київської обласної державної адміністрації від 04 вересня 2023 року № 1057
4.	Розробник Програми	Департамент містобудування та архітектури Київської обласної державної адміністрації
5.	Співрозробники Програми	Структурні підрозділи Київської обласної державної адміністрації, районні державні адміністрації,
6.	Головний розпорядник коштів	-
7.	Відповідальний виконавець Програми	Департамент містобудування та архітектури Київської обласної державної адміністрації
8.	Учасники Програми (співвиконавець)	Структурні підрозділи Київської обласної державної адміністрації, районні державні адміністрації, обласні організації та територіальні органи міністерств, інших центральних органів виконавчої влади в області
9.	Термін реалізації Програми	2023-2027 роки
9.1.	Етапи виконання Програми (для довгострокових програм)	-
10.	Перелік місцевих бюджетів, які беруть участь у виконанні Програми (для комплексних програм)	-
11.	Загальний обсяг фінансових ресурсів, необхідних для реалізації Програми, всього	Виконання заходів Програми буде здійснюватися шляхом фінансування обласних комплексних і цільових програм за кошти державного бюджету у

		вигляді цільових капітальних субвенцій та коштів Державного фонду регіонального розвитку, обласного та місцевих бюджетів, інших джерел, не заборонених чинним законодавством
	у тому числі:	-
11.1	коштів державного бюджету	-
	коштів обласного бюджету	-
	коштів інших місцевих бюджетів	-
	коштів інших джерел	-

ВСТУП

Програма комплексного відновлення території Київської області на 2023-2027 роки (далі – Програма) розроблена департаментом містобудування та архітектури Київської обласної державної адміністрації (Київської обласної військової адміністрації) спільно із структурними підрозділами та за участю органів місцевого самоврядування, територіальних підрозділів міністерств, інших центральних органів виконавчої влади та області в умовах дії правового режиму воєнного стану в Україні, введеного з 24 лютого 2022 року через військову агресію російської федерації.

Програма базується на аналізі основних просторових, містобудівних та соціально-економічних показників Київської області за попередні роки та ситуації у 2022 - 2023 роках з урахуванням наслідків впливу збройної агресії російської федерації.

Основні завдання Програми та пріоритетні напрями діяльності в області трансформовані в перелік конкретних заходів з її реалізації та згруповані у розділи, які відповідають стратегічним та оперативним цілям розвитку Київщини. Виконання заходів Програми дозволить створити умови для безпечного життя мешканців регіону, визначити основні просторові, містобудівні та соціально-економічні пріоритети і комплекс пріоритетних заходів для забезпечення відновлення територій і населених пунктів Київщини, які постраждали внаслідок бойових дій, терористичних актів, диверсій, надзвичайних ситуацій, а також є місцями концентрації соціально-економічних, інфраструктурних, екологічних та інших кризових явищ.

Законодавчою основою для розроблення Програми є закони України «Про правовий режим воєнного стану», «Про місцеві державні адміністрації», «Про внесення змін до деяких законів України щодо функціонування державної служби та місцевого самоврядування у період дії воєнного стану», «Про внесення змін до деяких законів України щодо першочергових заходів реформування сфери містобудівної діяльності», «Про регулювання містобудівної діяльності», указів Президента України від 24 лютого 2022 року № 64/2022 «Про введення воєнного стану в Україні» (зі змінами), № 68/2022 «Про утворення військових адміністрацій», Земельного кодексу України, Кодексу цивільного захисту України, постанов Кабінету Міністрів України від 20 березня 2022 року № 326 «Про затвердження Порядку визначення шкоди та збитків, завданих Україні внаслідок збройної агресії Російської Федерації» (зі змінами), від 26 березня 2022 року № 380 «Про збір, обробку та облік інформації про пошкоджене та знищене нерухоме майно внаслідок бойових дій, терористичних актів, диверсій, спричинених військовою агресією Російської Федерації» (зі змінами), від 19 квітня 2022 року № 473 «Про затвердження Порядку виконання невідкладних робіт щодо ліквідації наслідків збройної агресії Російської Федерації, пов'язаних із пошкодженням будівель та споруд».

При підготовці Програми враховані завдання інших документів державного планування, а саме:

- Цілей сталого розвитку України до 2030 року (Указ Президента України від 30.09.2019 № 722);
- Державної стратегії регіонального розвитку на 2021-2027 роки, затвердженої постановою Кабінету Міністрів України від 05.08.2020 № 695;
- Стратегії розвитку Київської області на 2021-2027 роки, затвердженої рішенням Київської обласної ради від 19.12.2019 № 789-32-VII (зі змінами);
- Плану заходів з реалізації у 2021-2023 роках Стратегії розвитку Київської області на 2021-2027 роки, затвердженого рішенням Київської обласної ради від 22.06.2020 № 858-35-VII.

Програма містить такі додатки: «Перелік обласних цільових програм Київської області, які реалізовувались у 2023 році» (додаток 1), Презентаційні матеріали «Київська область. Дослідження та рекомендації» підготовлена ГО «Розквіт» (додаток 2), План реалізації Програми комплексного відновлення території Київської області на 2023 – 2027 рр (додаток 3).

Основним інструментом реалізації завдань Програми є виконання заходів обласних цільових програм, розробка, затвердження та внесення змін до яких проводитиметься виключно з дотриманням вимог Бюджетного кодексу України та чинних законодавчих і нормативно-правових актів, а також відповідно до Порядку розроблення, прийняття Київських обласних комплексних та цільових програм, моніторингу та звітності про їх виконання, затвердженого рішенням Київської обласної ради від 23.12.2016 № 214-11-VII (у редакції рішення Київської обласної ради від 14.12.2017 № 365-19-VII).

Фінансування пріоритетних напрямів буде здійснюватися шляхом фінансування обласних комплексних і цільових програм за кошти державного бюджету у вигляді цільових капітальних субвенцій та коштів Державного фонду регіонального розвитку, обласного та місцевих бюджетів, інших джерел, не заборонених чинним законодавством.

Програма є інструментом діалогу всіх гілок місцевої влади, бізнес-спільноти та громадськості, а тому відкрита для доповнень і змін, які затверджуються в установленому порядку Київською обласною радою за поданням Київської обласної державної адміністрації.

Обласна державна адміністрація здійснює поточне управління і оперативний контроль ходу реалізації програмних заходів та щоквартально звітує перед обласною радою про її виконання. Річний звіт про виконання Програми подається на розгляд Київській обласній раді для затвердження його в установленому порядку.

Аналіз стану основних просторових, містобудівних та соціально-економічних показників Київської області у 2022 - 2023 рр.

1.1 Загальний опис області

Київщина є столичним регіоном, у центрі території якого знаходиться м. Київ – столиця України. Київщина - потужний діловий, індустріальний, науково-технічний, транспортний та культурний центр країни.

Київська область характеризується багатofакторною позитивною своєрідністю свого економіко-географічного положення, в першу чергу, пристоличним та прикордонним розташуванням, місцеположенням в центрі України, розвиненістю транспортних зв'язків з іншими складовими визначеного Генеральною схемою планування території України Київського макрорегіону (Вінницька, Житомирська, Київська, Черкаська, Чернігівська області).

Площа області складає 2816,2 тис. га. Це 4,8% площі України.

Територія області на сході межує з Чернігівською і Полтавською, на південному-сході та півдні з Черкаською, на південному-заході — з Вінницькою, на заході — з Житомирською областями, на півночі — з Гомельською областю Республіки Білорусь. Північну частину області площею близько 2 тис. км² займає Чорнобильська зона відчуження.

Адміністративно-територіальний поділ:

Внаслідок адміністративно-територіальної реформи, з 2020 року Київська область складається з 69 територіальних громад, з них: 24 міських ТГ, 23 селищних ТГ, 22 сільських територіальних громад, об'єднаних в 7 районів (Білоцерківський, Бориспільський, Броварський, Бучанський, Вишгородський, Обухівський, Фастівський).

За розмірами території Київська область займає 8 місце серед інших регіонів України.

Чисельність населення:

Станом на 1 лютого 2022 року – 1788,4 тис. осіб (4,3% чисельності по країні), у т.ч.:

у містах – 1126,7 тис. осіб (63% населення області);

у селах і селищах – 661,7 тис. осіб (37%).

На території 248 деокупованих населених пунктах Київської області наразі кількість населення становить 284 319 осіб, до окупації – 301 956 осіб. Таким чином кількість внаслідок тимчасової окупації зменшилась на 17 637 осіб (на 6%).

Природно-ресурсний потенціал області

Природно-ресурсний потенціал області розглядається в розрізі *водного фонду, лісових ресурсів, природно-заповідного фонду, мінерально-сировинних ресурсах, інженерно-будівельних умовах.*

Водний фонд

Територія Київської області розташована в межах двох гідрогеологічних басейнів південно-західного крила Дніпровського артезіанського басейну і Українського басейну тріщинуватих вод.

Загалом водний фонд Київської області представлений 1523 річками загальною довжиною 8,7 тис. км. За класифікацією по площі водозбору (ст.79 Водного кодексу України) річки розподіляються на:

- великі з водозбірною площею понад 50 тис. кв. км, яких налічується три - Дніпро, Прип'ять, Десна;

- середні з водозбірною площею від 50 до 2 тис. кв. км, яких налічується дев'ять - Уж, Ірша, Тетерів, Ірпінь, Рось, Гнилий Тікич, Трубіж, Супій, Гнила Оржиця.

Річкова мережа області переважно належить до басейну Дніпра і частина річок на півдні області до басейну Південного Бугу.

На території області знаходяться 55 водосховищ, 2 383 ставки та 750 невеликих озер.

До найбільших водосховищ Київської області з корисним об'ємом понад 10 млн.м³ відносяться наступні:

- Білоцерківське (верхнє), р. Рось (с. Глибочка Білоцерківського району) з площею водного дзеркала 617,0 га та повним об'ємом 16,96 млн м³;

- Великий Супій, р. Супій (м. Яготин Бориспільського району) з площею водного дзеркала 1040,0 га та повним об'ємом 20,2 млн м³;

- Малий Супій №2, р. Супій (с. Червоне Заріччя Яготинської міської ТГ Бориспільського району) з площею водного дзеркала 421,0 га та повним об'ємом 10,4 млн м³;

Малий Супій №3, р. Супій (м. Яготин Бориспільського району) з площею водного дзеркала 576,0 га та повним об'ємом 13,1 млн м³.

Лісові ресурси

Ліси та інші лісовкриті площі займають 648,7 тис. га.

Київська область згідно з комплексним лісогосподарським районуванням території України відноситься до двох лісогосподарських областей: *Українське Полісся та Лісостеп*.

Рослинність Полісся включає в себе формацію соснових лісів, дубово-соснових лісів, або суборів, грабово-дубово-соснових лісів, дубово-грабових лісів, або грудів (грабових дібров). На Київському Поліссі основні болотні маси зосереджені у межиріччі річок Дніпра і Прип'яті, Дніпра і Десни (болото Видра), в притерасних частинах Здвижу, Ірпеня (у верхній течії) і ряду дрібніших річок. Основний фон травостою рослинності надзаплавних боліт становлять осоки, серед яких сталим видом є осока омська.

Рослинність Лісостепу. займає південну і південно-східну частину області, яка лежить на південь від лінії Фастів - Київ - Ніжин. Основними лісовими формаціями є дубово-соснові, дубові, грабово-дубові, в'язові, осикові, осокорові, вербові, вільхові і зарості білолозу та шелюги. Болотисті луки

представлені тут крупнозлаковими, крупноосоковими, дрібноосоковими та крупнорізнотравними формаціями.

Природно-заповідний фонд

Об'єкти природно-заповідного фонду частково відносяться до рекреаційно-туристичних ресурсів. Станом на 01 січня 2023 року із 279 територій та об'єктів природно-заповідного фонду Київської області: 1 біосферний заповідник, 2 національні природні парки, 4 регіональні ландшафтні парки, 127 заказників, 24 заповідні урочища, 104 пам'яток природи, 16 парків-пам'яток садово-паркового мистецтва та 1 дендрологічний парк можуть використовуватись як об'єкти короткочасної рекреації й туризму (згідно із визначеними режимами використання цих територій).

Мінерально-сировинні ресурси.

На території області зареєстровані та взяті на облік 294 родовища і 5 об'єктів знаходяться на обліку (всього 299) з 13 видів різноманітних корисних копалин. З них розробляється 92 родовища і 2 об'єкти обліку.

- запаси торфу підраховані на 32 родовищах і складають 29,4 млн. т.
- ресурси вивержених і метаморфічних кристалічних порід (граніти, гнейси) нараховується 22 родовища кристалічних порід, балансові запаси яких складають понад 144,3 млн. м³.
- цегельно-черепична сировина представлена 104 родовищами і 2 об'єктами обліку, запаси яких складають 178,8 млн. м³ (а цей час в експлуатації перебуває 26 родовищ і 1 об'єкт обліку).
- родовища пісків для будівельної промисловості представлені 38 родовищами запаси яких складають 249324,23 тис. м³.

Інженерно-будівельні умови

В Київській області виділяють наступні природно-антропогенні (екзогенні геологічні) процеси: підтоплення, заболочування, площина та лінійна ерозія, просідання лесових порід, переробка берегів водосховищ, карст, суфозія тощо, та нараховується 17,5 тис. га відкритих земель без рослинного покриву або з незначним рослинним покривом (піски, яри, землі, зайняті зсувами, щебенем, галькою, голими скелям).

Загальна площа заболочених земель Київської області складає 42723,15 га, або 1,74% території.

Зсувних та потенційно зсувонебезпечних схилів в межах Київської області налічується 814 на загальній площі 2375 га (0,08% від території області). Найбільш широко цей природно-антропогенний процес розповсюджений на придніпровській частині підвищеної акумулятивно-денудаційної рівнини майже на всьому протязі від Вишгорода до Балико-Щучинки - Ходорова і нижче за межами області.

Берегові ландшафти регіону потрапляють під вплив Київського та Канівського водосховищ. Посилений розвиток абразії спостерігається в моренно-зандрових природно-територіальних комплексах на правому березі Київського водосховища на ділянці Нові Петрівці – Вишгород.

На значній частині території області, переважно лісостеповій, поширені лесові породи, які схильні до просідання. Загалом уражено 43,13% території області або земель площею 12 460 га.

Історико-культурний потенціал

У межах Київської області є вісім історичних населених місць - м. Біла Церква (1032 рік), м. Богуслав (1195 рік), м. Васильків (988 рік), м. Вишгород (946 рік), м. Переяслав (907 рік), м. Ржищів (XI-XII століття), м. Фастів (1390 рік), м. Яготин (1552 рік).

На території Київської області знаходиться три *заповідники державного (національного) значення*. Державний Вишгородський історико-культурний заповідник (м. Вишгород), Національний музей-заповідник української військової звитяги (Вишгородський р-н, с. Нові Петрівці), Національний історико-етнографічний заповідник «Переяслав» (м. Переяслав), а також 25 пам'яток археології національного значення, розташованих у межах області, із них 16 – городища.

Також в межах регіону налічується 3961 пам'ятка культурної спадщини. З них лише 38 об'єктів культурної спадщини національного значення і 197 об'єктів культурної спадщини місцевого значення занесені до Державного реєстру нерухомих пам'яток України.

Під охороною держави перебуває близько 4000 об'єктів культурної спадщини, з них: 2010 пам'яток археології, з яких подано до Державного реєстру нерухомих пам'яток 357, інші вивчаються фахівцями і готуються до занесення до Державного реєстру нерухомих пам'яток: 1348 пам'ятки історії, 150 пам'ятки архітектури.

До Державного реєстру нерухомих пам'яток України занесено 6 пам'яток історії та монументального мистецтва національного значення Київської області

За даними Київського обласного Центру охорони та наукових досліджень пам'яток культурної спадщини, перелік пам'яток історії та мистецтва Київської області, що не підлягають приватизації, нараховує 1348 об'єктів.

Функціональне використання земель

Земельний фонд Київської області за даними форми б-зем становить 2816,2 тис. га або 4,7% площі України.

Сільськогосподарські землі займають 63,49 %, в тому числі сільськогосподарські угіддя - 58,9 % території області (3,9 % угідь України), а саме 48,1% складає рілля, 0,4 % займають перелogi, 1,6 % - багаторічні насадження, 8,8% - сіножаті та пасовища. До складу сільськогосподарських земель також входить 0,96 % земель під господарськими будівлями і дворами та 0,6 % під господарськими шляхами і прогонами. Крім того, 2,95% займають забруднені сільськогосподарські угіддя, які не використовуються в сільському господарстві (забруднені території, включаючи радіонуклідне забруднення).

– Сільськогосподарська освоєність території сягає 59%.

- Розораність території – 48%.
- Сільськогосподарських угідь – 82%.
- Землі лісогосподарського призначення займають 23% га території області, з них 97,4 % займають лісові землі, решта – чагарники.
- Внутрішні води з - 6,2 % від загальної площі області.
- Забудовані землі складають всього 3,3 % площі території області, в тому числі 1% - землі житлової забудови, 0,7% - землі громадського призначення, 0,56% - землі промисловості, 0,93 % - землі, які використовуються для транспорту та зв'язку, 0,08 – інші.
- Землі, які використовуються для технічної інфраструктури, становлять 0,1%.

Земельні ресурси в розрізі області, районів, територіальних громад

Із загального фонду Київської області у державній власності знаходиться 23,21 % земель. З них 20,78% - землі сільськогосподарського призначення, які використовуються переважно для забезпечення наукової діяльності, в навчальних цілях, для насінництва та ведення племінного господарства, вирощування лікарських рослин та виробництва специфічних видів сільськогосподарської продукції. Найбільш значні площі земель державної власності зосереджено на території Кожанської, Томашівської, Фастівської, Української, Пірнівської та Димерської територіальних громад. Частка земель державної власності на території зазначених громад складає понад 70%. До комунальної власності вже перейшло 14,3% земельного фонду області. З них майже 28,6% складають землі сільськогосподарського призначення.

1.2 Інформація про наявність містобудівної документації на території області, аналіз щодо її актуальності та ступінь її реалізації

Значні руйнації та пошкодження інфраструктури населених пунктів під час бойових дій внаслідок російської агресії та невиконання обласного та інших місцевих бюджетів через зменшення надходжень в їх доходну частину призвели до призупення виготовлення містобудівної документації регіонального і місцевого рівня, складання та ведення містобудівного кадастру, а також не забезпечили виконання завдань, визначених *Програмою проведення інвентаризації та нормативної грошової оцінки земель державної власності на 2022-2024 роки* (затверджена рішенням Київської обласної ради від 16 лютого 2022 року № 212-09-VIII).

Незважаючи на несприятливу економічну ситуацію, за період 2022 року проведено 9 засідань архітектурно-містобудівної ради (за період 2021 року – 16), на яких за зверненням органів місцевого самоврядування і районних державних адміністрацій, розглянуто проекти генеральних планів 9 населених пунктів (в тому числі смт Бородянка та с. Мощун Гостомельської селищної ради Київської області), плани зонування 9 населених пунктів (з них 4 – у складі генпланів), 17 проектів детальних планів окремих територій (з них 2 – для розміщення ділянок Великої

кільцевої автомобільної дороги навколо м. Києва (ВКАД) та 4 – для розміщення інвестиційних проєктів).

Стан розроблення містобудівної документації у формі геопросторових даних відповідно до виконання вимог Закону України від 09 червня 2022 року № 711-IX «Про внесення змін до деяких законодавчих актів України щодо планування використання земель», Постанови Кабінету Міністрів України від 01 вересня 2021 року № 926 «Про затвердження Порядку розроблення, оновлення, внесення змін та затвердження містобудівної документації», Постанови Кабінету Міністрів України від 09 червня 2021 р. № 632 «Про визначення формату електронних документів комплексного плану просторового розвитку території територіальної громади, генерального плану населеного пункту, детального плану території», Наказу Міністерства розвитку громад та територій України від 22 лютого 2022 року № 56 «Про затвердження структури Баз геоданих містобудівної документації на місцевому рівні» на території Київської області, що включає в себе розроблення для територіальних громад – Комплексних планів просторового розвитку територій громад (схем планування частин територій області), генеральних планів населених пунктів та детальних планів окремих територій відображено в табл. 1, 2, 3 .

Розпочали розроблення **комплексних планів просторового розвитку територій** за рахунок коштів місцевих бюджетів або інших джерел фінансування, не заборонених законом, 29 територіальних громад Київської області, а саме:

Таблиця 1

Район	Найменування територіальної громади	Рішення про розроблення
Білоцерківський	Білоцерківська міська ТГ	від 02.09.2021 № 1311-16-VIII
	Рокитнянська селищна ТГ	від 08.10.2021 № 1140-13-VIII
	Медвинська сільська ТГ	від 20.10.2022 № 559-36-VIII
	Узинська міська ТГ	від 29.09.21 № 12-676/2021
	Маловільшанська сільська ТГ	від 03.12.2021 № 12-664/2021
Бориспільський	Гірська сільська ТГ	від 23.08.2021 № 683-20-VIII
	Бориспільська міська ТГ	від 26.11.2021 № 1273-15-VIII
	Ташанська сільська ТГ	від 28.09.2022 № 1167-28-VIII
	Дівичківська сільська ТГ	від 16.02.2023 № 1616-41-VIII
	Яготинська міська ТГ	від 16.09.2021 № 2035-16-VIII
	Вороньківська сільська ТГ	від 17.02,2023 № 812-22-VIII
	Пристоличка сільська ТГ	від 06.10.2023 № 05-33-VIII
Фастівський	Фастівська міська ТГ	від 16.09.2021 № 29-11-VIII
	Глевахівська селищна ТГ	від 26.05.2022 № 1020-23-VIII
	Гатненська сільська ТГ	від 20.02.2022 № 19/30-19-VIII
	Кожанська селищна ТГ	від 12.07.2022 № 31-15-VIII
	Боярська міська ТГ	від 22.12.2022 № 1931-30-VIII
	Гатненська сільська ТГ	від 10.02.2022 № 19/30
	Томашівська сільська ТГ	від 18.08.2023 № 01-37-VIII
Бучанський	Борщагівська сільська ТГ	від 20.10.2021 № 51-7-VIII

	Білогородська сільська ТГ	від 04.11.2022 № 996-22-VIII
	Дмитрівська сільська ТГ	від 24.03.2023 № 14/25
	Макарівська селищна ТГ	від 28.11.2021 № 302-12-VIII
Обухівський	Богуславська міська ТГ	від 28.02.2022 № 2783-29-VIII
	Васильківська міська ТГ	від 06.06.2022 № 07-12 п/ч-VIII
	Обухівська міська ТГ	від 17.12.2021 № 478-18-VIII
Броварський	Березанська міська ТГ	від 26.10.2021 № 323-26-VII
	Броварська міська ТГ	від 28.10.2021 № 463-14-08
Вишгородський	Петрівська сільська ТГ	від 17.09.2021 № 656

Прийнято рішень про розроблення **генеральних планів населених пунктів** за рахунок коштів місцевих бюджетів або інших джерел фінансування, не заборонених законом, 6 територіальними громадами Київської області, а саме:

Таблиця 2

Район	Найменування територіальної громади	Прийнято рішень про розроблення ГП (кількість шт)
Обухівський	Богуславська міська ТГ	1
	Козинська селищна ТГ	10
Бориспільський	Вороньківська сільська ТГ	10
Фастівський	Глевахівська селищна ТГ	4
	Фастівська міська ТГ	5
Бучанський	Дмитрівська сільська ТГ	14
Всього:		44

Прийнято рішень про розроблення **детальних планів територій в межах/за межами населених пунктів**:

Таблиця 3

Район	Найменування територіальної громади	Прийнято рішень про розроблення ДПТ в межах н.п. (кількість шт)	Прийнято рішень про розроблення ДПТ за межами н.п. (кількість шт)
Фастівський	Глевахівська селищна ТГ	3	-
	Фастівська міська ТГ	2	2
Бучанський	Дмитрівська сільської ТГ	3	3
Обухівський	Козинська селищна ТГ	3	-
	Обухівська міська ТГ	1	2
Всього:		12	7

У рамках виконання Програми проведення інвентаризації та нормативної грошової оцінки земель у Київській області на 2017-2021 роки здійснено заходи щодо проведення державної реєстрації речових прав на земельні ділянки державної власності лісгосподарського призначення. Станом на 31 грудня 2022 року проведено державну реєстрацію права власності держави в особі Київської обласної державної адміністрації щодо 188 земельних ділянок лісгосподарського призначення.

1.3. Інформація про наявність регіональної стратегії розвитку, аналіз щодо її актуальності та ступеня її реалізації

З метою реагування на виклики, в умовах динамічних змін ринкового середовища, врахування можливостей та загроз зовнішнього оточення, виявлення найважливіших проблем та визначення таких напрямів їх перспективного розвитку, для яких є найсприятливіші умови та наявні ресурси, сформовано основний стратегічний документ регіону на довгострокову перспективу – Стратегія розвитку Київської області на 2021-2027 роки (далі – Стратегія), яка затверджена рішенням Київської обласної ради від 19 грудня 2019 року № 789-32-VII (зі змінами від 15 жовтня 2020 року № 930-36-VII).

Стратегія розроблена:

- на підставі законів України «Про засади державної регіональної політики», «Про стимулювання розвитку регіонів»;
- з урахуванням положень та завдань Указу Президента України «Про Цілі сталого розвитку України на період до 2030 року», Програми діяльності Кабінету Міністрів України (постанова Кабінету Міністрів України від 29 вересня 2019 року № 849);
- згідно з вимогами Порядку розроблення регіональних стратегій розвитку і планів заходів з їх реалізації, а також проведення моніторингу та оцінки результативності реалізації зазначених регіональних стратегій і планів заходів (постанова Кабінету Міністрів України від 11 листопада 2015 року № 932, із змінами) та Методики розроблення, проведення моніторингу та оцінки результативності реалізації регіональних стратегій розвитку та планів заходів з їх реалізації (наказ Міністерства регіонального розвитку, будівництва та житлово-комунального господарства України від 31 березня 2016 року № 79, із змінами) (далі - Методика).

При розробці Стратегії враховано результати, досягнуті при реалізації попередніх стратегічних документів, насамперед Стратегії розвитку Київської області на період до 2020 року (затверджена рішенням Київської обласної ради від 04.12.2014 № 856-44-VI).

На стратегічному рівні мета розвитку Київської області містить чотири стратегічні цілі на період 2021-2027 роки. Стратегічні цілі є загальними, тому вони залишаються актуальними і властивими визначеним напрямом регіонального розвитку після завершення першого програмного циклу, розробленого в цьому Плані. Кожна стратегічна ціль (Програма) складається з декількох оперативних цілей (напрямів) (табл.4).

Таблиця 4

Стратегічні цілі (Програми)	Оперативні цілі (Напрями)
1. Розвиток людського потенціалу, наближення	<i>1.1. Якісна освіта для всіх</i>
	<i>1.2. Охорона здоров'я та здоровий спосіб життя</i>

якості життя до європейських стандартів	<i>людей</i>
	<i>1.3. Розвиток культурного і духовного середовища, збереження і популяризація культурної спадщини</i>
	<i>1.4. Забезпечення населення якісними комунальними послугами</i>
	<i>1.5. Створення умов для якісного, комфортного та безпечного життя людей</i>
	<i>1.6. Екологічна безпека та охорона навколишнього природного середовища</i>
2. Підвищення конкурентоспроможності економіки регіону	<i>2.1. Розвиток видів промислової діяльності з високою доданою вартістю</i>
	<i>2.2. Розвиток високотехнологічного сільськогосподарського виробництва</i>
	<i>2.3. Створення умов для пріоритетного розвитку малого та середнього підприємництва</i>
	<i>2.4. Розвиток туризму та рекреацій</i>
3. Розвиток інноваційно орієнтованих галузей економіки (на засадах смарт-спеціалізації)	<i>3.1. Розвиток інноваційної екосистеми</i>
	<i>3.2. Активізація наукової та інноваційної діяльності в секторах смарт-спеціалізації</i>
	<i>3.3. Розвиток людського капіталу для підтримки смарт-спеціалізації регіону</i>
4. Сталий розвиток територій населених пунктів і громад	<i>4.1. Розвиток територій в інтересах територіальних громад</i>
	<i>4.2. Розвиток дорожньої та транспортної інфраструктури регіону</i>

Вибір наведених вище операційних цілей (напрямів) ґрунтувався на регіональних порівняльних перевагах і дієвому використанні визначених можливостей розвитку з метою скорочення слабких сторін і проблем розвитку, а також пом'якшення ризиків.

Впровадження Стратегії розвитку Київської області на 2021-2027 роки здійснюватиметься через реалізацію комплексу організаційних, фінансових та інформаційних заходів, які будуть здійснюватися суб'єктами регіонального розвитку області відповідно до Плану її реалізації та інших обласних програм, які впливають із Стратегії, а також рішень органів місцевого самоврядування, що приймаються для досягнення стратегічних цілей.

Досягнення стратегічної цілі **1. «Розвиток людського потенціалу, наближення якості життя до європейських стандартів»** у 2021-2023 роках передбачається реалізувати через 6 відповідних напрямів, які включають **45 технічних завдань** (табл. 5).

Технічні завдання (ТЗ)	Територіальне спрямування ТЗ
Напрямок 1.1. Якісна освіта для всіх	
<i>1.1.1.1 Освітній простір</i>	Київська область
<i>1.1.1.2 Будівництво закладів освіти</i>	Київська область
<i>1.1.2.1 Освіта дорослих</i>	Київська область
<i>1.1.3.1 Цифрова трансформація освітнього простору</i>	Київська область
<i>1.1.4.1 Здорова дитина</i>	Київська область
<i>1.1.5.1 Комплексний профорієнтаційний проєкт «My ProfitProject»</i>	Київська область
Напрямок 1.2. Охорона здоров'я та здоровий спосіб життя людей	
<i>1.2.1.1. Розвиток інфраструктури, технічного оснащення та кадрового забезпечення закладів охорони здоров'я</i>	Київська область
<i>1.2.2.1 Розвиток системи екстреної медичної допомоги</i>	Київська область
<i>1.2.3.1 Створення і розвиток служби паліативної та хоспісної допомоги</i>	Київська область
<i>1.2.4.1 Розвиток обласного Центру телемедичних послуг</i>	Київська область
<i>1.2.6.1 Розвиток регіональної спортивної інфраструктури</i>	Київська область
Напрямок 1.3. Розвиток культурного і духовного середовища, збереження і популяризація культурної спадщини	
<i>1.3.1.1 Створення умов для підвищення якості та доступності культурних послуг, підвищення якості вищої освіти.</i>	Київська область
<i>1.3.1.2 Створення Культурного центру Павла Чубинського, Музею українського державного гімну на місці садиби Павла Чубинського у с. Чубинське, Бориспільського району, Київської області</i>	Київська область
<i>1.3.2.1. Створення культурних зон відпочинку-арт-резиденцій</i>	Київська область
<i>1.3.2.2 Створення умов для розвитку бібліотек як соціокультурних та інформаційних центрів громад з якісно новим рівнем послуг</i>	Київська область
<i>1.3.3.1 Паспортизація об'єктів нерухомої культурної спадщини Київської області</i>	Київська область
<i>1.3.3.2 Реставрація, реконструкція пам'яток архітектури Київської області.</i>	Київська область
<i>1.3.3.3 Вишгород: відгомін століть крізь</i>	Київська область

<i>призму сучасності (відтворення та презентація історико-культурного та мистецького надбання)</i>	
<i>1.3.4.1 Створення економuzeю ім. Ганни Собачко-Шостак</i>	Київська область
<i>1.3.4.2. Духовні скарби Київщини</i>	Київська область
<i>1.3.5.1 Проведення міжнародних фестивалів</i>	Київська область
Напрямок 1.4. Забезпечення населення якісними комунальними послугами	
<i>1.4.1.1. Реконструкція, технічне переоснащення та будівництво нових систем водопостачання та водовідведення</i>	Київська область
<i>1.4.2.1. Підвищення інвестиційної привабливості проєктів в галузі для залучення енергосервісних компаній</i>	Київська область
<i>1.4.2.2 Оптимізація структури споживання паливно-енергетичних ресурсів, зокрема, заміщення традиційних видів енергоресурсів іншими видами, у тому числі з НВДЕ</i>	Київська область
<i>1.4.3.1 Будівництво та реконструкція водозабірних та каналізаційних очисних споруд із застосуванням новітніх технологій та обладнання</i>	Київська область
<i>1.4.3.2 Впровадження новітніх технологій очищення та знезараження питної води</i>	Київська область
<i>1.4.3.3 Термомодернізація/термосанація будівель і споруд з впровадженням сучасних енергоефективних технологій</i>	Київська область
<i>1.4.3.4 Комплексна термореновація будівель КЗ КОР «Київська обласна клінічна лікарня» та інших комунальних закладів КОР із технічним переоснащенням системи теплопостачання</i>	Київська область
Напрямок 1.5. Створення умов для якісного, комфортного та безпечного життя людей	
<i>1.5.1.1 Будівництво та утворення на базі існуючих об'єктів інфраструктури молодіжних центрів (просторів, хабів)</i>	Київська область
<i>1.5.1.2. Забезпечення реалізації програми «Молодіжний працівник»</i>	Київська область
<i>1.5.2.1. Проведення обласного та місцевих конкурсів проєктів програм інститутів громадянського суспільства</i>	Київська область

<i>1.5.2.2. Розвиток єдиної системи молодіжної роботи та національно-патріотичного виховання молоді, впровадження проєктів неформальної освіти, громадянської освіти, популяризації здорового способу життя.</i>	Київська область
<i>1.5.3.1 Реконструкція та будівництво басейнів для дітей, особливо для дітей, які потребують особливої соціальної уваги та підтримки, дітей з інвалідністю</i>	Київська область
<i>1.5.4.1. Створення спеціалізованих центрів соціальної служби та психологічної допомоги для сім'ї, дітей та молоді, та осіб які постраждали від різних форм насильства, дискримінації, торгівлі людьми та впровадження на базі нього послуг сімейної медіації</i>	Київська область
<i>1.5.5.1 Забезпечення надання соціальної послуги перекладу жестовою мовою</i>	Київська область
<i>1.5.6.1 Створення та функціонування сучасної інфраструктури надання адміністративних послуг</i>	Київська область
<i>1.5.6.2. Забезпечення функціонування регіонального вебпорталу адміністративних послуг Київської області та його інтеграція до державних інформаційних ресурсів</i>	Київська область
<i>1.5.7.1 Розширення комплексної системи безпекової інфраструктури «Безпечна Київщина»</i>	Київська область
<i>1.5.7.2 Створення підрозділів місцевої пожежної охорони (Центрів безпеки) в районах та об'єднаних територіальних громадах Київської області</i>	Київська область
<i>1.5.8.1 Комфортне та доступне житло</i>	Київська область
<i>1.5.8.2 Забезпечення реалізації цільової програми підтримки індивідуального житлового будівництва на селі</i>	Київська область
Напрямок 1.6. Екологічна безпека та охорона навколишнього природного середовища	
<i>1.6.1.1 Проведення інформаційних заходів щодо впровадження роздільного збору твердих побутових відходів</i>	Київська область

1.6.2.1 Впровадження інвестиційних проєктів з будівництва сміттєпереробних комплексів	Київська область
1.6.3.1 Розширення мережі автоматизованого моніторингу атмосферного повітря та відкритість даних щодо його поточного стану	Київська область
1.6.4.1 Збереження біологічного і відновлення ландшафтного розмаїття області та підвищення рівня суспільної екологічної свідомості	Київська область

Досягнення стратегічної цілі 2 «Підвищення конкурентоспроможності регіону» у 2021-2023 роках передбачається реалізувати через 4 відповідних напрями, які включають **21** технічне завдання (табл. 6).

Таблиця 6

Технічні завдання (ТЗ)	Територіальне спрямування ТЗ
Напрямок 2.1. Розвиток видів промислової діяльності з високою доданою вартістю	
2.1.1.1. Розвиток промислових зон в Київській області	Київська область
2.1.2.1. Організація пілот-виробництва наноструктурованих натуральних ароматизаторів на основі фруктово-ягідної ароми та пряно-ароматичної сировини	Київська область
2.1.2.2. Організація виробництва наноструктурованих їстівних плівок для харчових продуктів у цехах малої потужності	Київська область
2.1.2.3. Організація виробництва снекової продукції та сухих сніданків з використанням пророщених зерен	Київська область
2.1.3.1. Формування регіональної інноваційної системи та інфраструктури підтримки впровадження на промислових підприємствах Київської області технологій «Індустрія 4.0»	Київська область
Напрямок 2.2. Розвиток високотехнологічного сільськогосподарського виробництва	
2.2.1.1. Створення та підтримка розвитку науково-технологічного парку «Автономне електрозабезпечення агропідприємств на основі	Київська область

поновлюваних джерел енергії»	
2.2.1.2. Використання потенціалу лісосмуг та лісових ділянок для виробництва продукції з високою доданою вартістю, закладення плантацій енергетичних культур	Київська область
2.2.1.3. Цифровізація аграрної галузі шляхом запровадження Індустрії 4.0	Київська область
2.2.2.1. Створення умов для організації переробки молочної сировини та виробництва нових видів конкурентоспроможної продукції	Київська область
2.2.2.2. Розвиток високоавтоматизованого агропромислового комплексу, зокрема, орієнтованого на місто Київ	Київська область
Напрямок 2.3. Створення умов для пріоритетного розвитку малого та середнього підприємництва	
2.3.1.1. Створення бізнес-інкубатора в Київській області	Київська область
2.3.1.2. Створення мережі центрів розвитку підприємництва на території Київської області	Київська область
2.3.2.1. Мікрокредитування бізнесу на зворотній основі за пріоритетними напрямками інноваційного розвитку підприємництва на конкурсній основі	Київська область
2.3.3.1. Створення платформи покращення експортного потенціалу Київської області з метою підтримки експортерів Київщини	Київська область
2.3.4.1. Підтримка інвесторів	Київська область
2.3.5.1. Розвиток соціального підприємництва	Київська область
Напрямок 2.4. Розвиток туризму та рекреацій	
2.4.1.1. Підтримка та розвиток туристичного порталу «Мандруй Київщиною» (kyivregiontours.gov.ua)	Київська область
2.4.2.1. Розвиток туризму з інклюзивним компонентом в ОТГ як можливість забезпечення соціально-економічної стабільності громади	Київська область
2.4.2.2. Розвиток туристичної дестинації «Долина двох рік»	Проект охоплює територію Києво-Святошинського, Макарівського та Васильківського районів
2.4.3.1. Формування і розвиток мережі туристичних кластерів Київщини	Київська область

Стратегічну ціль 3 «Розвиток інноваційно орієнтованих галузей економіки (на засадах смарт-спеціалізації)» у 2021-2023 роках передбачається досягти шляхом реалізації 3-х напрямів, які включають 7 технічних завдань (табл. 7).

Таблиця 7

Технічні завдання (ТЗ)	Територіальне спрямування ТЗ
Напрямок 3.1. Розвиток інноваційної екосистеми	
3.1.1.1. Організація та проведення процесу підприємницького відкриття у сферах смарт-спеціалізації та забезпечення розвитку інноваційної екосистеми Київської області	Київська область
3.1.1.2. Створення регіонального центру інноваційного розвитку громад	Київська область, Україна
3.1.2.1. Організація венчурного фонду AGRITECH&HEALTHYFOODTECH (A&HFT) Venture як інвестиційного простору для розроблення, впровадження та промоції новітніх аграрних і харчових технологій та стартапів	Київська область
3.1.2.2. Розроблення нових інструментів фінансування розвитку інноваційної екосистеми Київської області	Київська область
3.1.3.1. Створення та розвиток Центру комерціалізації та трансферу сучасних агротехнологій на базі Білоцерківського національного аграрного університету	Київська область, Україна
Напрямок 3.2. Активізація наукової та інноваційної діяльності в секторах смарт-спеціалізації	
3.2.1.1. Створення та розвиток регіонального інноваційного кластеру геномних технологій у біомедицині та сільському господарстві	Київська область, Україна
Напрямок 3.3. Розвиток людського капіталу для підтримки смарт-спеціалізації регіону	
3.3.1.1. Формування інноваційної культури у дітей та молоді	Київська область

Досягнення стратегічної цілі 4. Сталий розвиток територій населених пунктів і громад у 2021-2023 роках передбачається реалізувати через 2 відповідних напрямки, які включають 13 технічних завдань (табл. 8).

Таблиця 8

Технічні завдання (ТЗ)	Територіальне спрямування ТЗ
------------------------	------------------------------

Напрямок 4.1. Розвиток територій в інтересах територіальних громад	
4.1.1.1 Розроблення схем планування об'єднаних територіальних громад Київської області	Київська область
4.1.1.2 Розроблення генеральних планів населених пунктів з визначенням зонування території міських і сільських населених пунктів.	Київська область
4.1.2.1 Створення системи містобудівного кадастру на основі сучасних геоінформаційних технологій.	Київська область
4.1.2.2 Здійснення моніторингу містобудівної діяльності та раціональне використання земельних ресурсів для містобудівних потреб.	Київська область
4.1.3.1. Відтворення агроекологічних функцій і підвищення продуктивності радіоактивно забруднених ґрунтів Київського Полісся	Об'єднані територіальні громади Поліського, Іванківського та Вишгородського районів Київської області
4.1.4.1. Розвиток транскордонного співробітництва та створення міждержавного пункту пропуску через державний кордон «Вільча – Олександрівка» , включаючи розбудову його інфраструктури	Київська область
Напрямок 4.2. Розвиток дорожньої та транспортної інфраструктури регіону	
4.2.1.1 Розвиток автомобільних доріг Київської області	Київська область
4.2.1.2 Експлуатаційне утримання автомобільних доріг загального користування місцевого значення Київської області	Київська область
4.2.2.1 Капітальний ремонт шляхопроводу через залізничні колії у м.Бровари	м. Бровари
4.2.2.2 Науково-методичне забезпечення формування транспортно-логістичного кластеру як інституту регіонального розвитку Київської області	Київська область
4.2.2.3 Заміна та встановлення дорожнього та вуличного освітлення на енергоефективне та диспетчеризація-	Київська область
4.2.4.1 Створення міжнародного аеропорту «Біла Церква» з мультимодальною інфраструктурою для вантажних перевезень та з сучасним центром технічного обслуговування повітряних	м. Біла Церква, Фурсівська ОТГ, Білоцерківський район

суден	
4.2.5.1 Організація екологічно чистого транспорту на території Київської області	Київська область

Стратегія розвитку Київської області на 2021-2027 роки, крім власних цілей розвитку регіону, містить цілі, що відповідають цілям та строкам реалізації Державної стратегії регіонального розвитку на 2021-2027 роки, затвердженої постановою Кабінету Міністрів України від 05 серпня 2020 року № 695 у частині завдань і заходів, що передбачають спільні дії центральних та місцевих органів виконавчої влади, органів місцевого самоврядування.

Аналіз щодо актуальності та ступеня її реалізації

План заходів передбачає у 2021-2023 роках реалізацію **86 технічних завдань** на розробку проєктів регіонального розвитку на загальну суму 13 918 156,5 тис. гривень.

Оцінка результативності виконання Плану заходів з реалізації у 2021-2023 роках Стратегії розвитку Київської області на 2021-2027 роки засвідчила, що на переважну більшість технічних завдань розроблені проєкти регіонального розвитку. Водночас значний вплив на реалізацію вказаних проєктів спричинили наслідки збройної агресії російської федерації, що призвело до призупинення виконання значної кількості технічних завдань, реалізація яких розпочалася у 2021 році.

Починаючи з березня 2022 року, у Київській області вживалися першочергові заходи щодо відновлення зруйнованої та пошкодженої інфраструктури житлового фонду, закладів освіти, охорони здоров'я, спорту, культури, адміністративних будівель, інженерних мереж, дорожнього господарства тощо.

У зв'язку з тим, що темпи приросту надходжень доходів обласного бюджету значно знизилися, бюджетну політику було орієнтовано на фінансування першочергових та невідкладних видатків, які спрямовувалися, зокрема, на утримання бюджетних установ, фінансування заходів із підготовки і ведення національного спротиву та на реалізацію заходів із відновлення житла громадян, що постраждало від ворожих обстрілів та бомбардувань на території Київської області.

Враховуючи вищевикладене, у стадії виконання у 2022 році перебувало лише 42 проєкти регіонального розвитку, не виконувалися 43 проєкти, 1 проєкт фактично виконано у 2021 році (на 2022 рік заходи з його реалізації не були передбачені).

Загальна сума витрат на реалізацію проєктів регіонального розвитку за рахунок усіх джерел фінансування у 2022 році склала 1 445 421,5 тис. грн, що становить 48,4% від запланованих на цей рік коштів (2 987 302,2 тис. грн).

Серед зазначених проєктів найбільш важливе соціальне значення мали:

- відповідно до технічного завдання «1.1.1.2. Освітній простір» придбано мультимедійне обладнання для закладів освіти територіальних громад, закуплено 52 шкільних автобуси;

- відповідно до технічного завдання «1.1.1.2. Будівництво закладів освіти» в області за рахунок коштів місцевого бюджету та коштів Європейського інвестиційного банку тривали роботи з реконструкції дошкільного навчального закладу (ясла-садок) комбінованого типу «Зірочка» у м. Бровари. Завершено капітальний ремонт, встановлення системи пожежної сигналізації та оповіщення, системи блискавкозахисту, оброблення дерев'яних елементів горищних конструкцій засобами вогнезахисту в комунальних закладах «Мирчанський ЗЗСО І-ІІ ст.– ЗДО», «Новогребельський ЗЗСО І-ІІ ступенів – ЗДО», опорному закладі освіти «Новозаліський заклад загальної середньої освіти І-ІІІ ступенів – заклад дошкільної освіти, Бородянському закладі загальної середньої освіти І-ІІ ступенів Бородянської територіальної громади. Проведено укріплення будівлі Вишнівської ЗОШ І-ІІІ ст. № 2 у м. Вишневе. Завершено реконструкцію будівлі «Вишнівського ліцею «ІДЕАЛ» Вишневої міської ради. *За рахунок коштів резервного фонду державного бюджету та коштів місцевих бюджетів відновлювальні ремонтні роботи в повному обсязі виконано на 152 закладах освіти. За рахунок коштів благодійних організацій відновлювальні роботи виконувались у 25 закладах освіти. Для закладів освіти усіх типів та форм власності облаштовано 1 073 укриття;*

- відповідно до технічного завдання «1.1.4.1. Здорова дитина» у 2022 році **9 шкіл області**, які найбільше постраждали під час бойових дій, забезпечені сучасним технологічним обладнанням для харчоблоків; проведено підготовку тренерів для здійснення підвищення кваліфікації кухарів їдалень закладів загальної середньої освіти, теоретичну підготовку організаторів харчування **58 опорних закладів загальної середньої освіти**; у м. Буча розпочато *будівництво Фабрики-кухні, що запрацює 1 вересня 2023 року та зможе забезпечувати до 40 закладів освіти харчуванням;*

- відповідно до технічного завдання «1.2.1.1. Розвиток інфраструктури, технічного оснащення та кадрового забезпечення закладів охорони здоров'я» *за кошти обласного бюджету закуплено лікарські засоби, медичні каталки, функціональні ліжка, апарати ШВЛ, шприцеві насоси, монітори пацієнта, ультразвукові системи, дефібрилятори, електрокардіографи, реагент-системи, відсмоктувачі, мобільні операційні столи, відеобронхоскоп, мікроскоп, продукти лікувального харчування для дітей, хворих на фенілкетонурію, придбано транспортний інкубатор з функцією штучної вентиляції легень для новонароджених, оновлено матеріально-технічну базу 28 закладів охорони здоров'я; за кошти державного бюджету – закуплено та поставлено лікарські засоби і медичні вироби, 375 одиниць обладнання (пересувні рентген-апарати, апарати ультразвукової діагностики, монітори пацієнта, наркозно-дихальні апарати, та ін.), закуплено 6 систем рентгенівські типу С-дуга, 6 наркозних станцій з газовим модулем, 2 комп'ютерні томографи, 9 криогенних газифікаторів, 8 кисневих станцій, 5 стаціонарних рентгенівських систем, 2 стаціонарні ангіографічні системи;*

- відповідно до технічного завдання «1.2.2.1. Розвиток системи екстреної медичної допомоги» комунальним некомерційним підприємством Київської

обласної ради «Київський обласний центр екстреної медичної допомоги та медицини катастроф» у 2022 році **отримано 25 одиниць** спеціалізованого автотранспорту **на суму 39,1 млн грн**, закуплених централізовано за кошти державного бюджету;

- відповідно до технічного завдання «1.2.6.1. Розвиток регіональної спортивної інфраструктури» проведено поточний ремонт та обладнання спортивних споруд 7 комунальних закладів Київської обласної ради, забезпечено діяльність штатних спортивних команд Київської області резервного спорту, проведення обласних змагань, спортивно-масових заходів, навчально – тренувальних зборів з олімпійських та неолімпійських видів спорту, спорту інвалідів та ветеранів, учнівської та студентської молоді, забезпечено участь спортсменів області у спортивних змаганнях всеукраїнського рівня з олімпійських, неолімпійських, паралімпійських, дефлімпійських видів спорту та спорту ветеранів. *Відновлено 3 об'єкти, яким було завдано шкоди: спортивний комплекс «Прогрес» у смт Баршівка Броварського району, центр фізичного здоров'я населення «Спорт для всіх» у м. Ірпінь, а також футбольне поле із синтетичним покриттям у смт Бородянка Бучанського району;*

- відповідно до технічного завдання «1.5.6.1 Створення та функціонування сучасної інфраструктури надання адміністративних послуг» у рамках реалізації проєкту **розпочали діяльність 10 нових центрів** надання адміністративних послуг, розширилась мережа віддалених робочих місць за рахунок функціонування 131 ВРМ та 1 територіального підрозділу ЦНАП; 6 ЦНАПів Київської області у Бучанській, Гостомельській, Бишівській, Боярській, Іванківській, Великодиммерській громадах, що постраждали від російської агресії, отримали комп'ютерну техніку та забезпечення від проєкту PROSTO «Підтримка доступності послуг в Україні»; забезпечено надання послуг з оформлення та видачі через 21 ЦНАП паспортних документів шляхом придбання відповідного обладнання за кошти місцевих бюджетів та субвенції з державного бюджету місцевим бюджетам на розвиток мережі центрів надання адміністративних послуг, що була отримана у 2021 році;

- відповідно до технічного завдання «1.5.7.1 Розширення комплексної системи безпекової інфраструктури «Безпечна Київщина» забезпечено модернізацію і обслуговування Інтегрованої системи відеоспостереження та відеоаналітики Київської області, до якої додатково підключено **1190 відеокамер**, проведено роботу щодо облаштування Ситуаційного центру розпорядника зазначеної системи в адміністративній будівлі Київської обласної державної (військової) адміністрації;

- відповідно до технічних завдань «4.2.1.1 Розвиток автомобільних доріг Київської області» та «4.2.1.2 Експлуатаційне утримання автомобільних доріг загального користування місцевого значення Київської області», враховуючи пошкодження дорожньої інфраструктури, проведено першочергові заходи із забезпечення проїзду транспортних засобів **на 49 штучних спорудах області**, виготовлено проєктно-кошторисну документацію **на капітальний ремонт 10 штучних споруд** на автомобільних дорогах загального користування

місцевого значення, проведено капітальний ремонт *б штучних споруд*, ліквідовано 235 484 кв. м вибоїн асфальтобетонного покриття, сплановано 2 554 км узбіч, вирізано порослі – 646 427 кв. м, проведено кронування 5 103 дерев, встановлено 547 дорожніх знаків, поновлено 270 км дорожньої розмітки та 11 306 кв. м розмітки пішохідних переходів (близько 800 штук).

Основними проблемними питаннями у виконанні Плану заходів, крім подолання наслідків військової агресії російської федерації, залишаються наступні:

1. Обмежені обсяги коштів з бюджетів усіх рівнів, що можуть бути спрямовані на фінансування проєктів регіонального розвитку. У зв'язку з цим, значна кількість проєктів Плану заходів потребує залучення ресурсів від міжнародних фінансових інституцій, коштів міжнародної технічної допомоги та грантових коштів, що, у свою чергу, вимагає підготовки якісних проєктів, насамперед у частині їх фінансового обґрунтування за всіма етапами реалізації.

2. Відсутність замовників на розробку проєктів для реалізації технічних завдань або недостатні фінансові можливості в їх авторів для розроблення проєктно-кошторисної документації для будівництва, реконструкції або капітального ремонту приміщень, в яких передбачається реалізувати проєкти регіонального розвитку.

3. Нездатність переможців тендерів забезпечити реалізацію проєктів регіонального розвитку через невиконання замовниками своїх фінансових зобов'язань, насамперед щодо своєчасного фінансування виконаних робіт.

4. Зниження інвестиційних можливостей підприємств через погіршення їх фінансового стану та відсутність можливостей для кредитування реалізації їх інвестиційних проєктів через банківські установи.

Вплив та наслідки військової агресії російської федерації

За даними органів місцевого самоврядування, 705 суб'єктів господарювання регіону отримали пошкодження, з них 127 – повністю зруйновано.

Навколо міста Києва знищено понад 400 тис. кв. м складів найуспішніших компаній України (20% від загальної площі логістичних об'єктів).

Найбільшими проблемами для бізнесу Київської області є перебої з електро-, водо- та тепlopостачанням, небезпека для роботи, зростання цін на сировину/матеріали/послуги, брак обігових коштів, складнощі з перевезенням сировини та товарів територією України, зменшення попиту на продукцію або послуги підприємств.

1.4. Аналіз негативних впливів (у тому числі бойових дій, терористичних актів, диверсій, надзвичайних ситуацій)

Київська область одна з перших прийняла на себе удар російських загарбників. Військові дії на Київщині тривали до 3 квітня 2022 року. 15 територіальних громад Вишгородського, Бучанського та Броварського

районів були під окупацією – це 270 населених пунктів Київщини. Під час бойових дій, внаслідок обстрілів, авіанальотів, ракетних ударів в Київській області зафіксовані руйнування різного ступеню у 46 територіальних громадах з 69. Таким чином, більше 65% територій області зазнало руйнацій внаслідок російської збройної агресії. Критичних руйнувань завдано в Бучанській, Ірпінській, Гостомельській, Бородянській, Макарівській, Дмитрівській, Великодиммерській, Пісківській територіальних громадах.

За оперативною інформацією органів місцевого самоврядування Київщини налічується понад 26 528 пошкоджених та зруйнованих об'єктів інфраструктури, а саме:

- 1 649 багатопверхових житлових будинків;
- 21 954 приватних садиби;
- 124 адміністративних будівель та центрів надання адміністративних послуг;
- 5 об'єктів закладів вищої освіти;
- 80 об'єкти закладів дошкільної освіти;
- 136 об'єкт закладів загальної середньої освіти;
- 117 об'єкти закладів охорони здоров'я;
- 135 об'єктів закладів культури та релігійних споруд;
- 10 об'єктів соціального захисту;
- 23 об'єктів спорту;
- 725 об'єктів життєзабезпечення;
- 51 дороги;
- 52 мости;
- 49 об'єкти інфраструктури.

Протягом 2022 року здійснювались першочергові роботи з ліквідації наслідків воєнних дій згідно з розпорядженням Кабінету Міністрів України від 10 квітня 2022 року № 280-р «Про виділення коштів з резервного фонду державного бюджету». Станом на 19 червня 2023 року вже завершено роботи на 868 об'єктах, з них:

- 816 об'єктів соціальної інфраструктури та житлового фонду, а саме: 204 об'єкти багатоквартирного житлового фонду; 487 об'єкт приватного житлового фонду, 66 заклад загальної середньої освіти та заклади дошкільної освіти, 28 – заклад охорони здоров'я, 19 адміністративних будівель, 10 інших будівель (2 центри творчості дітей та юнацтва; відділення стаціонарного догляду для постійного або тимчасового проживання, 4 будинки культури та спортивний комплекс);

- 147 об'єктів дорожнього господарства;
- роботи з технічного обстеження 42 об'єктів.

Крім цього, за інформацією органів місцевого самоврядування, станом на початок листопада 2022 року відновлено 2 733 об'єкти за кошти місцевих бюджетів та інших коштів, не заборонених чинним законодавством, з них: 1 678 об'єктів приватного житлового фонду, 137 об'єктів багатопверхового житлового фонду, 8 адміністративних будівель, 25 закладів охорони здоров'я,

17 закладів дошкільної освіти, 27 заклади загальної середньої освіти, 784 об'єкти життєзабезпечення (тепло-водо, газу, електропостачання), 57 інших об'єктів.

За рахунок коштів благодійних організацій проводяться відновлювальні роботи у 13 закладах середньої освіти, 7 закладах дошкільної освіти, 14 закладах охорони здоров'я.

На виконання розпоряджень Кабінету Міністрів України від 27 вересня 2022 року № 852-р «Про виділення коштів з резервного фонду державного бюджету для ліквідації наслідків бойових дій у Київській області» та від 14 жовтня 2022 року № 926-р «Про виділення коштів з резервного фонду державного бюджету для ліквідації наслідків бойових дій у Київській області» Київська обласна державна адміністрація (Київська обласна військова адміністрація) здійснює формування переліків з ліквідації наслідків бойових дій та відновлення багатоповерхових будинків у населених пунктах Київської області.

Відповідно до порядку використання коштів за рахунок «Фонду відновлення зруйнованого майна та інфраструктури» (UNITED 24) (далі – кошти Фонду), затвердженого постановою Кабінету Міністрів України від 29 липня 2022 року № 879 «Деякі питання фінансування робіт з відновлення зруйнованого майна та інфраструктури», Київська обласна державна адміністрація (Київська обласна військова адміністрація) направила до Мінрегіону звернення щодо залучення коштів Фонду на відновлення 18 багатократних житлових будинків шляхом проведення капітального ремонту або реконструкції на загальну суму 824 628,1 тис. гривень.

Крім цього, у рамках конкурсного відбору проєктів, які фінансуватимуться за рахунок субвенції з державного бюджету місцевим бюджетам на реалізацію проєктів у рамках Програми з відновлення України, затверджених постановою Кабінету Міністрів України від 15 грудня 2021 року № 1324 «Про затвердження Порядку та умов надання субвенції з державного бюджету місцевим бюджетам на реалізацію проєктів у рамках Програми з відновлення України» (із змінами), від Київської області подано 30 проєкт на загальну суму понад 2 570,024 млрд грн, з них: 22 заклади освіти на загальну суму 2 350,40 млн грн, 3 адміністративні будівлі на загальну суму 140,072 млн грн, 3 об'єкти житлової інфраструктури на загальну суму 41,172 млн грн, 1 центр реабілітації дітей на загальну суму 38,38 млн грн.

У 2022 році з метою відновлення приватних будинків громадян у населених пунктах Київщини, що постраждали від ворожих обстрілів та бомбардувань, в області затверджена рішенням Київської обласної ради від 23 червня 2022 року № 258-11-VIII (зі змінами) *Програма відновлення приватних будинків, зруйнованих внаслідок бойових дій на території Київської області на 2022-2024 роки*. У рамках виконання вказаної Програми розпочато підготовчий процес щодо механізму реалізації запланованих заходів. Зокрема, організовано і проведено архітектурний бліц-конкурс «Відбудуємо приватні будинки мешканців Київщини разом» для відбору проєктів садибних будинків

площею 70-90-120 кв. метрів. За результатами засідання комісії з розгляду питань щодо надання та відновлення житла, зруйнованого внаслідок бойових дій на території Київської області, яке відбулося 23 травня 2023 року, було затверджено перелік об'єктів, які можуть бути реалізовані в рамках цієї Програми, що становить 93 адреси, за якими може бути відновлено житло.

Крім цього, з метою забезпечення житлом осіб, житло яких знищене внаслідок бойових дій, терористичних актів, диверсій, спричинених військовою агресією російської федерації, та відновлення якого є неможливим шляхом поточного або капітального ремонту чи реконструкції або є економічно недоцільним, розроблена *Програма «Нова оселя» на 2022-2023 роки*, яка затверджена рішенням Київської обласної ради від 23 червня 2022 року № 259-09-VIII (із змінами). На засіданні комісії з розгляду питань щодо надання та відновлення житла, зруйнованого внаслідок бойових дій на території Київської області, затверджено I чергу Переліку сімей (громадян) та житла наміченого до придбання для отримання квартири у рамках виконання вказаної Програми. Розподілено 47 квартир (17 для багатодітних сімей та 30 для сімей з дітьми) всього на суму 104 655,9 тис. грн загальною площею 4 365 кв. метрів. Визначено уповноважений банк, який обслуговує поточні рахунки із спеціальним режимом використання на одержувачів грошової компенсації згідно цієї Програми.

Обласні цільові програми, які передбачають забезпечення населення житлом на території Київської області, а саме *Київська обласна програма індивідуального житлового будівництва на селі «Власний дім» до 2023 року* (затверджена рішенням Київської обласної ради від 28 липня 2005 року № 269-25-IV із змінами) та *Програма будівництва (придбання) доступного житла в Київській області на 2019-2023 роки* (затверджена рішенням Київської обласної ради від 30 травня 2019 року № 562-28-VII із змінами), а також *Програма будівництва, реконструкції та ремонту об'єктів інфраструктури Київської області на 2021-2023 роки* (затверджена рішенням Київської обласної ради від 24 грудня 2020 року № 038-01-VIII із змінами) у 2022 році не реалізувалися.

За 2022 рік прийнято в експлуатацію майже 1 457,0 тис.кв.м житла (по Україні – 1 місце), що на 28,6 % менше ніж за 2021 рік. Загальна площа введеного в експлуатацію житла у міських поселеннях становила 733,3 тис.кв.м (на 19,2 % менше порівняно з 2021 роком), у сільській місцевості – майже 723,7 тис.кв.м (на 36,2 % менше).

За I квартал 2023 року прийнято в експлуатацію 299,8 тис.кв.м житла (по Україні – 2 місце), що на 31,1 % більше, ніж за I квартал 2022 року. Загальна площа введеного в експлуатацію житла у міських поселеннях становила 55,4 тис.кв.м (на 44,7 % менше порівняно з січнем-березнем 2022 року), у сільській місцевості – 244,47 тис.кв.м (в 1,9 рази більше).

Загалом пошкоджено 1099 км автодоріг загального користування та вулиць населених пунктів з них 293 км автомобільних доріг загального користування державного значення, 440 км - місцевого значення та 366 км

вулиць і доріг комунальної власності. Разом з тим зруйновано 52 штучні споруди на автомобільних дорогах загального користування місцевого значення, вартість їх відновлення орієнтовно становить - 6404674,448 тис.грн. Відновлення 1099 автомобільних доріг орієнтовно коштуватиме 15862310,826 тис. грн.

З метою відновлення зруйнованої та пошкодженої під час бойових дій дорожньої інфраструктури області, виконання запланованих обсягів робіт з будівництва, реконструкції та ремонту мережі автомобільних доріг області, удосконалення системи контролю експлуатаційного стану автодоріг та за параметрами безпеки на 2023 рік передбачені такі **основні завдання та заходи**:

- ❖ продовження реалізації заходів Програми розвитку автомобільних доріг у Київській області на 2020-2022 роки, затвердженої рішенням Київської обласної ради від 15 жовтня 2020 року № 908-36-VII, після затвердження рішенням Київської обласної ради проекту змін до неї, що передбачають продовження терміну її реалізації на 2023 рік;

- ❖ проведення необхідного обсягу робіт з відновлення пошкодженої дорожньої інфраструктури області, збільшення обсягів та підвищення якості робіт з будівництва, реконструкції та ремонту мережі автомобільних доріг області;

- ❖ продовження обстеження технічного стану, паспортизація автомобільних доріг місцевого значення загального користування, штучних споруд на них;

- ❖ здійснення капітальних ремонтів штучних споруд на автомобільних дорогах загального користування місцевого значення, що пошкоджені внаслідок військової агресії російської федерації проти України;

- ❖ продовження робіт з будівництва, реконструкції, ремонту і утримання автомобільних доріг загального користування місцевого значення, вулиць і доріг комунальної власності в населених пунктах Київської області;

- ❖ забезпечення ефективного проведення габаритно-вагового контролю транспортних засобів та інших самохідних машин і механізмів, які рухаються автомобільними дорогами загального значення шляхом влаштування місць для розташування пересувних пунктів габаритно-вагового контролю;

- ❖ продовження робіт з модернізації системи вуличного освітлення шляхом встановлення сонячних елементів живлення;

- ❖ ліквідація місць концентрації дорожньо-транспортних пригод та ліквідація ділянок з підвищеною аварійністю;

- ❖ встановлення дорожнього огородження та дорожніх знаків на автомобільних дорогах поза межами населених пунктів.

Наказом Міністерства з питань реінтеграції тимчасово окупованих територій України від 22 грудня 2022 року № 309 (із змінами відповідно до Наказу № 224 від 17 серпня 2023 року) затверджено Перелік територій, на яких ведуться (велися) бойові дії або тимчасово окупованих Російською Федерацією.

I. Території, на яких ведуться (велися) бойові дії
Території можливих бойових дій

Код	Найменування населеного пункту	Дата початку бойових дій	Дата припинення бойових дій
Броварський район			
UA32060010010055198	смт Барішівка Барішівської селищної територіальної громади	11.03.2022	11.03.2022
UA32060010240052677	с. Селище Барішівської селищної територіальної громади	07.03.2022	24.03.2022
UA32060010120025362	с. Лукаші Барішівської селищної територіальної громади	07.03.2022	24.03.2022
UA32060130020035323	с. Квітневе Калинівської селищної територіальної громади	09.03.2022	30.03.2022
UA32060130030075962	с. Красилівка Калинівської селищної територіальної громади	09.03.2022	30.03.2022
UA32060130040060216	с. Перемога Калинівської селищної територіальної громади	09.03.2022	30.03.2022
UA32060130010033581	смт Калинівка Калинівської селищної територіальної громади	08.03.2022	30.03.2022
Бучанський район			
UA32080010070099815	с. Неграші Білогородської сільської територіальної громади	01.03.2022	01.04.2022
UA32080010060023610	с. Музичі Білогородської сільської територіальної громади	01.03.2022	01.04.2022
UA32080010050014355	с. Лука Білогородської сільської територіальної громади	01.03.2022	01.04.2022
UA32080170010013153	смт Коцюбинське Коцюбинської селищної територіальної громади	24.02.2022	30.03.2022
UA32080230030067878	с. Раска Пісківської селищної територіальної громади	01.03.2022	01.04.2022
Вишгородський район			
UA32100070020045238	с. Гута-Межигірська Петрівської сільської	26.02.2022	30.03.2022

	територіальної громади		
UA32100070030073050	с. Лютіж Петрівської сільської територіальної громади	26.02.2022	28.03.2022
UA32100070010044762	с. Нові Петрівці Петрівської сільської територіальної громади	26.02.2022	28.03.2022
UA32100070040094964	с. Старі Петрівці Петрівської сільської територіальної громади	26.02.2022	28.03.2022
Фастівський район			
UA32140030010045925	м. Боярка Боярської міської територіальної громади	26.03.2022	26.03.2022
UA32140030110036723	с. Тарасівка Боярської міської територіальної громади	26.03.2022	26.03.2022
UA32140030060077994	с. Княжичі Боярської міської територіальної громади	05.03.2022	05.03.2022
UA32140030030053942	с. Жорнівка Боярської міської територіальної громади	05.03.2022	05.03.2022
UA32140030020060945	с. Дзвінкове Боярської міської територіальної громади	25.02.2022	25.02.2022
UA32140030090084357	с. Новосілки Боярської міської територіальної громади	06.03.2022	06.03.2022

Території активних бойових дій

Код	Найменування населеного пункту	Дата початку бойових дій	Дата припинення бойових дій
Броварський район			
UA32060070060012985	с. Гоголів Великодимерської селищної територіальної громади	01.03.2022	30.03.2022
UA32060070110097364	с. Зоря Великодимерської селищної територіальної громади	01.03.2022	30.03.2022
UA32060070140081575	с. Перше Травня Великодимерської селищної територіальної громади	01.03.2022	30.03.2022

UA32060070200013870	с. Русанів Великодимерської селищної територіальної громади	01.03.2022	30.03.2022
UA32060130060068377	с. Скибин Калинівської селищної територіальної громади	09.03.2022	30.03.2022
Бучанський район			
UA32080010010043861	с. Білогородка Білогородської сільської територіальної громади	01.03.2022	01.04.2022
UA32080010030093231	с. Гнатівка Білогородської сільської територіальної громади	01.03.2022	01.04.2022
UA32080010040086332	с. Гореничі Білогородської сільської територіальної громади	01.03.2022	01.04.2022
UA32080010080037846	с. Святопетрівське Білогородської сільської територіальної громади	01.03.2022	01.04.2022
UA32080010100014681	с. Шевченкове Білогородської сільської територіальної громади	01.03.2022	01.04.2022
UA32080030030078311	с. Бондарня Бородянської селищної територіальної громади	12.03.2022	31.03.2022
UA32080030060013317	с. Вишняки Бородянської селищної територіальної громади	06.03.2022	31.03.2022
UA32080030210088196	с. Нова Буда Бородянської селищної територіальної громади	12.03.2022	31.03.2022
UA32080030270096439	с. Поташня Бородянської селищної територіальної громади	13.03.2022	31.03.2022
UA32080030320067306	с. Язвинка Бородянської селищної територіальної громади	06.03.2022	31.03.2022
UA32080030170095412	с. Майданівка Бородянської селищної територіальної громади	06.03.2022	31.03.2022
UA32080050020065009	с. Софіївська Борщагівка Борщагівської сільської територіальної громади	27.03.2022	30.03.2022
UA32080050030064312	с. Чайки Борщагівської сільської територіальної громади	03.03.2022	01.04.2022

UA32080050010035667	с. Петропавлівська Борщагівка Борщагівської сільської територіальної громади	24.03.2022	30.03.2022
UA32080110020078708	с. Горенка Гостомельської селищної територіальної громади	25.02.2022	01.04.2022
UA32080110030014030	с. Мощун Гостомельської селищної територіальної громади	25.02.2022	01.04.2022
UA32080130040097024	с. Горбовичі Дмитрівської сільської територіальної громади	03.03.2022	01.04.2022
UA32080130070028223	с. Личанка Дмитрівської сільської територіальної громади	03.03.2022	01.04.2022
UA32080130120014131	с. Петрушки Дмитрівської сільської територіальної громади	03.03.2022	01.04.2022
UA32080130140022198	с. Шпитьки Дмитрівської сільської територіальної громади	03.03.2022	01.04.2022
UA32080190080031173	с. Вітрівка Макарівської селищної територіальної громади	27.02.2022	01.04.2022
UA32080190190074411	с. Королівка Макарівської селищної територіальної громади	28.02.2022	01.04.2022
UA32080190230091467	с. Людвинівка Макарівської селищної територіальної громади	27.02.2022	01.04.2022
UA32080190240062920	с. Макарівська Буда Макарівської селищної територіальної громади	01.03.2022	01.04.2022
UA32080190310018794	с. Наливайківка Макарівської селищної територіальної громади	27.02.2022	01.04.2022
UA32080190320045316	с. Небелиця Макарівської селищної територіальної громади	28.02.2022	01.04.2022
UA32080190330023402	с. Ніжилевичі Макарівської селищної територіальної громади	03.03.2022	01.04.2022
UA32080190340049422	с. Новомирівка Макарівської селищної територіальної громади	28.02.2022	01.04.2022
UA32080190350019725	с. Пашківка Макарівської	27.02.2022	01.04.2022

	селищної територіальної громади		
UA32080190380052426	с. Рожів Макарівської селищної територіальної громади	27.02.2022	01.04.2022
UA32080190410032288	с. Ситняки Макарівської селищної територіальної громади	28.02.2022	01.04.2022
UA32080190420061710	с. Соболівка Макарівської селищної територіальної громади	01.03.2022	01.04.2022
UA32080190430030637	с. Фасівочка Макарівської селищної територіальної громади	28.02.2022	01.04.2022
UA32080190440042738	с. Фасова Макарівської селищної територіальної громади	27.02.2022	01.04.2022
UA32080190450093017	с. Ферма Макарівської селищної територіальної громади	28.02.2022	01.04.2022
UA32080190490096915	с. Юрів Макарівської селищної територіальної громади	27.02.2022	01.04.2022
UA32080190020043229	СМТ Кодра Макарівської селищної територіальної громади	01.03.2022	01.04.2022
UA32080150010049888	м. Ірпінь Ірпінської міської територіальної громади	25.02.2022	31.03.2022
UA32080150030095828	с. Забуччя Ірпінської міської територіальної громади	30.03.2022	31.03.2022
UA32080150050013069	с. Михайлівка-Рубежівка Ірпінської міської територіальної громади	30.03.2022	31.03.2022
Вишгородський район			
UA32100130010084793	м. Славутич Славутицької міської територіальної громади	24.03.2022	25.03.2022
Фастівський район			
UA32140010010087323	с. Бишів Бишівської сільської територіальної громади	03.03.2022	08.03.2022
UA32140010080061923	с. Лубське Бишівської сільської територіальної громади	28.02.2022	03.03.2022
UA32140010110037775	с. Осикове Бишівської	03.03.2022	30.03.2022

	сільської територіальної громади		
UA32140010140022825	с. Яблунівка Бишівської сільської територіальної громади	28.02.2022	10.03.2022
UA32140010150062753	с. Ясногородка Бишівської сільської територіальної громади	01.03.2022	01.04.2022

II. Тимчасово окуповані Російською Федерацією території України

Код	Найменування населеного пункту	Дата початку тимчасової окупації	Дата завершення тимчасової окупації
Вишгородський район			
UA32100050000082904	Іванківська селищна територіальна громада	24.02.2022	01.04.2022
UA32100030000066252	Димерська селищна територіальна громада	24.02.2022	31.03.2022
UA32100110000030685	Поліська селищна територіальна громада	24.02.2022	02.04.2022
UA32100130010084793	м. Славутич Славутицької міської територіальної громади	26.03.2022	03.04.2022
Броварський район			
UA32060010130023812	с. Лук'янівка Баришівської селищної територіальної громади	01.03.2022	24.03.2022
UA32060010190085035	с. Перемога Баришівської селищної територіальної громади	28.02.2022	30.03.2022
UA32060010210018397	с. Рудницьке Баришівської селищної територіальної громади	02.03.2022	28.03.2022
UA32060070010067563	смт Велика Димерка Великодимерської селищної територіальної громади	08.03.2022	30.03.2022
UA32060070020092469	с. Бобрик Великодимерської селищної територіальної громади	08.03.2022	30.03.2022
UA32060070030077126	с. Богданівка Великодимерської селищної територіальної громади	08.03.2022	30.03.2022
UA32060070040037000	с. Вільне	08.03.2022	30.03.2022

	Великодимерської селищної територіальної громади		
UA32060070050057082	с. Гайове Великодимерської селищної територіальної громади	08.03.2022	30.03.2022
UA32060070070020979	с. Гребельки Великодимерської селищної територіальної громади	07.03.2022	30.03.2022
UA32060070080010103	с. Жердова Великодимерської селищної територіальної громади	08.03.2022	30.03.2022
UA32060070090085176	с. Залісся Великодимерської селищної територіальної громади	08.03.2022	30.03.2022
UA32060070100062094	с. Захарівка Великодимерської селищної територіальної громади	08.03.2022	30.03.2022
UA32060070120058223	с. Кулажинці Великодимерської селищної територіальної громади	07.03.2022	30.03.2022
UA32060070130023084	с. Михайлівка Великодимерської селищної територіальної громади	08.03.2022	30.03.2022
UA32060070150013379	с. Першотравневе Великодимерської селищної територіальної громади	08.03.2022	30.03.2022
UA32060070160049894	с. Підлісся Великодимерської селищної територіальної громади	08.03.2022	30.03.2022
UA32060070170034518	с. Плоске Великодимерської селищної територіальної громади	08.03.2022	30.03.2022
UA32060070180098689	с. Покровське Великодимерської селищної територіальної громади	08.03.2022	30.03.2022

UA32060070210023757	с. Світильня Великодимерської селищної територіальної громади	08.03.2022	30.03.2022
UA32060070220015516	с. Тарасівка Великодимерської селищної територіальної громади	08.03.2022	30.03.2022
UA32060070230036794	с. Шевченкове Великодимерської селищної територіальної громади	08.03.2022	30.03.2022
UA32060070190054720	с. Рудня Великодимерської селищної територіальної громади	08.03.2022	30.03.2022
UA32060150020078362	с. Бервиця Калитянської селищної територіальної громади	02.03.2022	31.03.2022
UA32060150030025066	с. Заворичі Калитянської селищної територіальної громади	06.03.2022	31.03.2022
UA32060150040068824	с. Мокрець Калитянської селищної територіальної громади	06.03.2022	31.03.2022
Бучанський район			
UA32080010090044167	с. Стоянка Білогородської сільської територіальної громади	05.03.2022	24.03.2022
UA32080030010080493	смт Бородянка Бородянської селищної територіальної громади	26.02.2022	01.04.2022
UA32080030020083992	с. Берестянка Бородянської селищної територіальної громади	24.02.2022	01.04.2022
UA32080030040046297	с. Вабля Бородянської селищної територіальної громади	26.02.2022	01.04.2022
UA32080030050030397	с. Великий Ліс Бородянської селищної територіальної громади	11.03.2022	01.04.2022
UA32080030070088628	с. Волиця Бородянської селищної територіальної громади	19.03.2022	01.04.2022
UA32080030080021342	с. Гай Бородянської селищної територіальної громади	19.03.2022	01.04.2022

UA32080030090039994	с. Галинка Бородянської селищної територіальної громади	17.03.2022	01.04.2022
UA32080030100029179	с. Дмитрівка Бородянської селищної територіальної громади	05.03.2022	01.04.2022
UA32080030110063484	с. Дружня Бородянської селищної територіальної громади	26.02.2022	01.04.2022
UA32080030120057042	с. Загальці Бородянської селищної територіальної громади	19.03.2022	01.04.2022
UA32080030130035365	с. Качали Бородянської селищної територіальної громади	17.03.2022	01.04.2022
UA32080030140078266	с. Коблицький Ліс Бородянської селищної територіальної громади	11.03.2022	01.04.2022
UA32080030150045250	с. Коблиця Бородянської селищної територіальної громади	11.03.2022	01.04.2022
UA32080030160034068	с. Красний Ріг Бородянської селищної територіальної громади	25.02.2022	01.04.2022
UA32080030180078408	с. Мирча Бородянської селищної територіальної громади	11.03.2022	01.04.2022
UA32080030190022985	с. Михайленків Бородянської селищної територіальної громади	11.03.2022	01.04.2022
UA32080030200078200	с. Небрат Бородянської селищної територіальної громади	24.02.2022	01.04.2022
UA32080030220021760	с. Нова Гребля Бородянської селищної територіальної громади	11.03.2022	01.04.2022
UA32080030230033635	с. Нове Залісся Бородянської селищної територіальної громади	24.02.2022	01.04.2022
UA32080030240083891	с. Новий Корогод Бородянської селищної територіальної громади	05.03.2022	01.04.2022
UA32080030250080124	с. Озерщина Бородянської селищної територіальної громади	05.03.2022	01.04.2022
UA32080030260017137	с. Пилиповичі Бородянської селищної	08.03.2022	01.04.2022

	територіальної громади		
UA32080030280068463	с. Стара Буда Бородянської селищної територіальної громади	17.03.2022	01.04.2022
UA32080030290021033	с. Тальське Бородянської селищної територіальної громади	11.03.2022	01.04.2022
UA32080030310039158	с. Шибене Бородянської селищної територіальної громади	25.02.2022	01.04.2022
UA32080070010087821	м. Буча Бучанської міської територіальної громади	03.03.2022	01.04.2022
UA32080070020076965	смт Бабинці Бучанської міської територіальної громади	25.02.2022	01.04.2022
UA32080070030073716	смт Ворзель Бучанської міської територіальної громади	03.03.2022	01.04.2022
UA32080070040049140	с. Блиставиця Бучанської міської територіальної громади	24.02.2022	01.04.2022
UA32080070050065510	с. Буда-Бабинецька Бучанської міської територіальної громади	25.02.2022	01.04.2022
UA32080070060010345	с. Вороньківка Бучанської міської територіальної громади	25.02.2022	01.04.2022
UA32080070070019906	с. Гаврилівка Бучанської міської територіальної громади	25.02.2022	01.04.2022
UA32080070080043892	с. Здвизівка Бучанської міської територіальної громади	25.02.2022	01.04.2022
UA32080070090068349	с. Луб'янка Бучанської міської територіальної громади	25.02.2022	01.04.2022
UA32080070100022933	с. Мироцьке Бучанської міської територіальної громади	02.03.2022	01.04.2022
UA32080070110095362	с. Раківка Бучанської міської територіальної громади	25.02.2022	01.04.2022
UA32080070120015113	с. Синяк Бучанської міської територіальної громади	25.02.2022	01.04.2022
UA32080070130015445	с. Тарасівщина	25.02.2022	01.04.2022

	Бучанської міської територіальної громади		
UA32080070140058167	с. Червоне Бучанської міської територіальної громади	25.02.2022	01.04.2022
UA32080110010033149	смт Гостомель Гостомельської селищної територіальної громади	26.02.2022	01.04.2022
UA32080110040015037	с. Озера Гостомельської селищної територіальної громади	26.02.2022	01.04.2022
UA32080130010050367	с. Дмитрівка Дмитрівської сільської територіальної громади	04.03.2022	31.03.2022
UA32080130020016870	с. Бузова Дмитрівської сільської територіальної громади	04.03.2022	31.03.2022
UA32080130030091226	с. Буча Дмитрівської сільської територіальної громади	04.03.2022	31.03.2022
UA32080130050016753	с. Гурівщина Дмитрівської сільської територіальної громади	04.03.2022	31.03.2022
UA32080130060076100	с. Капітанівка Дмитрівської сільської територіальної громади	04.03.2022	31.03.2022
UA32080130080050515	с. Лісне Дмитрівської сільської територіальної громади	04.03.2022	31.03.2022
UA32080130090080394	с. Любимівка Дмитрівської сільської територіальної громади	04.03.2022	31.03.2022
UA32080130100052945	с. Мила Дмитрівської сільської територіальної громади	04.03.2022	31.03.2022
UA32080130110023795	с. Мрія Дмитрівської сільської територіальної громади	04.03.2022	31.03.2022
UA32080130130060568	с. Хмільна Дмитрівської сільської територіальної громади	04.03.2022	31.03.2022
UA32080150020053280	с. Діброва Ірпінської міської територіальної громади	02.03.2022	31.03.2022
UA32080150030095828	с. Забуччя Ірпінської міської територіальної громади	03.03.2022	30.03.2022

UA32080150040020615	с. Козинці Ірпінської міської територіальної громади	02.03.2022	31.03.2022
UA32080150050013069	с. Михайлівка-Рубежівка Ірпінської міської територіальної громади	03.03.2022	30.03.2022
UA32080190010023112	смт Макарів Макарівської селищної територіальної громади	27.02.2022	30.03.2022
UA32080190030018486	с. Андріївка Макарівської селищної територіальної громади	27.02.2022	31.03.2022
UA32080190040093895	с. Березівка Макарівської селищної територіальної громади	27.02.2022	31.03.2022
UA32080190070088143	с. Вишеград Макарівської селищної територіальної громади	27.02.2022	31.03.2022
UA32080190100074617	с. Гавронщина Макарівської селищної територіальної громади	27.02.2022	30.03.2022
UA32080190140019015	с. Калинівка Макарівської селищної територіальної громади	28.02.2022	30.03.2022
UA32080190150084736	с. Колонщина Макарівської селищної територіальної громади	27.02.2022	31.03.2022
UA32080190170081346	с. Копилів Макарівської селищної територіальної громади	27.02.2022	31.03.2022
UA32080190200076979	с. Липівка Макарівської селищної територіальної громади	27.02.2022	30.03.2022
UA32080190220057989	с. Лозовик Макарівської селищної територіальної громади	27.02.2022	30.03.2022
UA32080190250066797	с. Маковище Макарівської селищної територіальної громади	27.02.2022	31.03.2022
UA32080190270097834	с. Мар'янівка Макарівської селищної територіальної громади	27.02.2022	31.03.2022
UA32080190290095294	с. Миколаївка Макарівської селищної територіальної громади	27.02.2022	31.03.2022
UA32080190300012525	с. Мотижин Макарівської селищної територіальної громади	27.02.2022	28.03.2022

	громади		
UA32080190360081164	с. Плахтянка Макарівської селищної територіальної громади	28.02.2022	31.03.2022
UA32080190370033133	с. Почепин Макарівської селищної територіальної громади	27.02.2022	31.03.2022
UA32080190400061105	с. Северинівка Макарівської селищної територіальної громади	27.02.2022	31.03.2022
UA32080190460042549	с. Червона Гірка Макарівської селищної територіальної громади	27.02.2022	31.03.2022
UA32080210010080513	смт Немішаєве Немішаївської селищної територіальної громади	01.03.2022	01.04.2022
UA32080210020027942	смт Клавдієво-Тарасове Немішаївської селищної територіальної громади	01.03.2022	01.04.2022
UA32080210030085822	с. Микуличі Немішаївської селищної територіальної громади	01.03.2022	01.04.2022
UA32080210040087030	с. Пороскотень Немішаївської селищної територіальної громади	01.03.2022	01.04.2022
Чорнобильський район			
UA32000000010085013	м. Прип'ять	24.02.2022	31.03.2022
UA32000000020050699	м. Чорнобиль	24.02.2022	31.03.2022

1.5 Аналіз ресурсів території для відновлення життєдіяльності області

Унаслідок бойових дій на території Київщини економіка Київської області зазнала значних втрат. Чимало підприємств опинилися в районах активних бойових дій і були змушені припинити роботу, а ті, які перебували відносно далеко від обстрілів, теж зазнали значних економічних втрат через проблеми з логістикою, нестачу сировини та кадрів.

З метою відновлення економічного потенціалу області, а також підвищення конкурентоспроможності підприємств області, розвитку інноваційних виробництв, подолання регіональних диспропорцій, викликаних внутрішніми та зовнішніми чинниками, передбачається створення **економічних кластерів** на Київщині, як **центрів ділової активності** на регіональному рівні, які характеризуються спільними ознаками та проблемами розвитку, у межах яких реалізуються спеціальні для цієї території програми регіонального розвитку.

Такі економічні кластери об'єднують виробників основної та суміжних галузей, постачальників засобів виробництва, комплектуючих, послуг, наукові,

освітні установи, інституції підтримки бізнесу та стануть запорукою сильної економіки області.

Всебічна підтримка розвитку економічних кластерів дасть можливість створити нові робочі місця з достойним рівнем заробітної плати для мешканців регіону та внутрішньо переміщених осіб, зменшити маятникову міграцію між областю та м. Києвом, забезпечити збільшення податкових надходжень до місцевих бюджетів.

Перш за все, економічні кластери будуть створюватися у місцях концентрації промислових підприємств, навколо індустріальних парків та існуючих промислових зон у регіоні.

На базі індустріального парку «Патон», розташованого на території Глевахівської територіальної громади Фастівського району, передбачається створення **Кластеру з виробництва сучасної електрозварювальної техніки різного призначення**.

Проект передбачає розбудову інженерно-технічної інфраструктури індустріального парку для розміщення на його території виробництва сучасної електрозварювальної техніки, електрозварювальних матеріалів з використанням інноваційних технологій, а також підприємств з виробництва тари та упаковки.

Крім цього, будуть створені умови для малого виробництва. Планується будівництво приміщень різного призначення – виробничих, складських, адміністративних, обслуговуючих. З огляду на наявність транспортної інфраструктури (траса М05 (Е95) економічно ефективним буде розміщення на території ІІІ «ПАТОН» логістичних об'єктів. У результаті реалізації проєкту орієнтовна сума інвестицій складе 56 млн дол. США, буде створено 2000 нових робочих місць.

Одним з найбільш амбітних інвестиційних проєктів є будівництво **Bucha Techno Garden** – технопарку поруч із столицею загальною площею 3433 га, що має на меті підвищити інноваційний потенціал та інвестиційну привабливість Бучанської та сусідніх територіальних громад при взаємодії усіх гілок влади та місцевих жителів. Bucha Techno Garden включатиме логістичний, індустріальний, медичний кластери та ІТ-кластер. Прогнозований результат реалізації – 320 млн дол. США залучених інвестицій, понад 3000 нових робочих місць.

Ще одним важливим пріоритетним проєктом, що планується реалізувати на Київщині, є створення **Авіаційного кластеру** на базі діючого Комунального підприємства Білоцерківської міської ради «Білоцерківський вантажний авіаційний комплекс».

Проект включає створення міжнародного аеропорту «Біла Церква» з мультимодальною інфраструктурою для вантажних перевезень та з сучасним центром технічного обслуговування повітряних суден, а також розбудову логістичного центру для повітряних перевезень, надання послуг базування повітряних суден інших авіакомпаній.

У результаті реалізації проєкту обсяги вантажних перевезень складатимуть до 50 тис. т на рік, обсяги пасажирських перевезень – більше 2,5 млн осіб.

Загальна сума інвестицій – 84,6 млн дол. США, передбачається створити понад 300 робочих місць.

Важливе значення для зміцнення обороноздатності країни матиме створення **Кластеру безпілотних комплексів** на території Васильківської територіальної громади.

Завдяки налагодженню співпраці з турецькою компанією «Baykar» передбачається реалізація інвестиційного проекту щодо будівництва заводу з виробництва авіаційних безпілотних комплексів сімейства «Bayraktar».

Налагодження такого виробництва на території області дозволить забезпечувати потреби Збройних Сил України, а також залучити інвестиції у сумі 150 млн дол. США, створити понад 400 нових робочих місць.

Білоцерківський виробничо-логістичний кластер (Білоцерківська міська громада) набуде свого розвитку навколо індустриальних парків «Біла Церква 1» та «Біла Церква 2» .

Індустриальні парки пропонують бізнесу готові сучасні виробничі, логістичні та складські приміщення для організації виробничої діяльності.

Загальна територія промислових ділянок індустриальних парків становить понад 70 га. Проектом передбачено будівництво промислових і складських об'єктів для понад 30-ти резидентів, зокрема, будівництво заводів з виробництва висотного обладнання, електротехнічних щитів і систем автоматизації, логістичних комплексів.

Результатом реалізації цього масштабного проекту має стати залучення інвестицій у сумі 250 млн дол.США, створення 4000 нових робочих місць.

Для посилення економічного розвитку Фастівської територіальної громади та суміжних громад на базі індустриального парку «Фастіндастрі» створюється **Промислово-логістичний кластер «FastIV»**.

Проект передбачає розбудову інженерної інфраструктури парку, будівництво на його території заводів з виробництва комбінованих кормів, одношарових паперових пакетів для фаст-фуду, екологічної упаковки із паперової маси, гофротари, паперу.

Крім цього, у межах кластеру планується створення логістичного хабу «FastLogistic», Центру розвитку бізнесу «FastDevelopment» та Інноваційного освітнього простору «FastKnowledge» для впровадження технологій Індустрії 4.0. Завдяки реалізації проекту буде залучено 26 млн дол. США інвестицій, створено понад 400 нових робочих місць.

З метою сприяння інноваційному розвитку харчової промисловості Київщини планується створення в Броварському районі **Інноваційного кластеру FOODFORHEALTH**.

Для реалізації в області одного з найбільш технологічних виробництв керамічної плитки та керамограніту продовжиться реалізація масштабного інвестиційного проекту Групи компаній «Епіцентр К», що дозволить створити **Кластер з виробництва облицювальних матеріалів** на території Калинівської територіальної громади Фастівського району.

Вказаний проєкт передбачає будівництво заводу з виробництва керамічної плитки та керамограніту з великим демонстраційним шоурумом. На заводі буде встановлене інноваційне обладнання світового лідера із виробництва обладнання для виготовлення кераміки та пакування – SACMI. Проєктні потужності підприємства становитимуть 15 млн кв.м плитки на рік. Реалізація проєкту дозволить залучити інвестиції у сумі 180 млн дол. США, забезпечити роботою 650 мешканців області.

Враховуючи великі обсяги житлового будівництва в країні, особливо в найбільш постраждалих регіонах, вкрай необхідним є і забезпечення житлових приміщень сучасними меблями. Один з перспективних проєктів області є створення **Меблевого кластеру Київщини** (Калинівська територіальна громада Фастівського району, Білоцерківська міська територіальна громада). Ініціатором створення кластеру виступила Українська асоціація меблевиків, члени якої спільно представляють понад 60% меблевого ринку України. Кластер об'єднає меблеві фабрики, підприємства суміжних виробництв та сфери логістики. Орієнтовний обсяг інвестицій для реалізації проєкту складає 140 млн дол. США. Результатом його реалізації має стати створення 230 робочих місць.

Ще одним кластером, що забезпечить економічний розвиток регіону, стане **Кластер з виробництва скла** на базі індустріального парку «Місто скла» (Березанська ТГ Броварського району).

На території індустріального парку заплановано будівництво заводу з виробництва листового скла флоат методом у м. Березань Броварського району на території індустріального парку «Місто Скла». Відповідно до очікуваних результатів реалізації проєкту прогнозується створення близько 500 нових робочих місць. Передбачається залучити 35 млн дол. США інвестицій.

Логістичний кластер передбачається створити на території села Гурівщина Дмитрівської територіальної громади. У рамках проєкту заплановано будівництво інфраструктурних об'єктів логістичного комплексу американською компанією Amstar загальною площею 340 тис. квадратних метрів. Складський комплекс на 55 га землі працевлаштує 2000 осіб, орієнтовна сума інвестицій складе 170 млн дол. США.

Кластер луб'яних культур Київщини має на меті відродити історично важливу культуру льонарства й коноплярства у регіоні. Кластер об'єднає, підсилить та сприятиме розвитку понад 30 переробників, науковців та виробників цих культур, сприятиме виходу готової продукції на світові ринки та підвищить конкурентоспроможність на європейському ринку. Завдяки реалізації проєкту буде залучено не менше 30 млн дол. США інвестицій, створено понад 150 нових робочих місць.

Загальна потреба в інвестиціях для реалізації зазначених масштабних проєктів становить понад 1,4 млрд дол. США. За рахунок створення кластерів планується забезпечити роботою понад 14 тис. мешканців Київщини. До місцевих бюджетів надходження зростуть орієнтовно на 1 млрд грн

щорічно, що дозволить збільшити видатки територіальних громад на розвиток соціальної сфери.

Ресурси по напрямках санітарного благополуччя населення і природоохоронної діяльності

За п'ятирічний період заплановано:

Філії лісогосподарських підприємств ДСГП «Ліси України» разом з громадами висадять до 100 млн сіянців лісових культур, збільшивши заліснення області з 20 до 30 %. Орієнтовна вартість 103 млн. грн.

Одним з основних завдань постійних лісокористувачів області є створення нових лісових насаджень в обсягах, що перевищує їх вирубування.

Для збереження і відновлення лісів в межах області, постійними лісокористувачами щорічно забезпечується висадження лісових культур на площі близько 1500 га.

Крім того, Програмою охорони довкілля та раціонального використання природних ресурсів Київської області на 2023-2026 роки, затвердженою рішенням Київської обласної ради від 23 грудня 2022 року № 472-15-VIII передбачено заліснити 240 га територій, господарське використання яких є екологічно та економічно неефективним.

Переваги:

1. Досягнення оптимальної лісистості області;
2. Подолання негативних кліматичних факторів (покращення стану атмосферного повітря (зменшення запиленості та насичення киснем);
3. Збереження біорізноманіття та природних оселищ;
4. Розвиток рекреаційної та туристичної інфраструктури.

Актуальною проблемою в Київській області залишається поводження з твердими побутовими відходами, домінуючим способом поводження з такими відходами залишається їх вивезення та захоронення на полігонах і сміттєзвалищах.

Близько 90% звалищ і полігонів Київської області не відповідають санітарним та екологічним вимогам. При цьому, значна кількість місць видалення відходів області мають низький технологічний рівень здійснення операцій у сфері поводження з відходами, власниками зазначених місць, не в повному обсязі вживаються заходи, що спрямовані на забезпечення їх екологічно безпечного функціонування та модернізації.

Для створення на території Київської області сучасних потужностей з перероблення побутових відходів розроблено інвестиційний проєкт по створенню сміттєпереробного комплексу та розроблено проєкт Регіонального плану управління відходами Київської області до 2030 року, яким виходячи з оцінки поточного стану сфери управління відходами та вже розроблених моделей, здійснено поділ області на «території охоплення»/кластери, заплановано комплекс взаємопов'язаних завдань і заходів, спрямованих на

модернізацію існуючих та планування будівництва нових об'єктів оброблення відходів для забезпечення сталого управління відходами в регіоні.

Для вирішення даної проблеми, Київська область приймає участь в пілотному проєкті на фінансування будівництва об'єктів управління відходами за рахунок коштів Європейського інвестиційного банку, реалізація якого відбувається в рамках проєкту «APENA 3».

В 2022 році підписано Меморандум про співпрацю між Київською обласною державною адміністрацією (Київською обласною військовою адміністрацією), Бориспільською, Броварською, Фастівською міськими радами та Міністерством захисту довкілля та природних ресурсів України стосовно спільного здійснення заходів щодо будівництва сучасних потужностей з перероблення побутових відходів та вирішення інших питань у сфері управління побутовими відходами.

На території Фастівської та Бориспільських міських рад визначено земельні ділянки та планується будівництво двох сміттєпереробних комплексів у складі механічної частини (сортувальні лінії) та біологічної частини, що складається із групи аеробних тунелів, з можливістю розширення потужностей для облаштування зони виготовлення твердого відновлювального палива (RDF).

Будівництво комплексу дозволить приймати та сортувати до 100 тис. тонн відходів на рік та забезпечить:

- зменшення біологічної активності органічних відходів, отримання відсортованої ресурсоцінної вторинної сировини;
- можливість виробництва твердого відновлювального палива (RDF);
- подальший розвиток інфраструктури збору, сортування та переробки твердих побутових відходів;
- можливість використання перероблених залишків інертних матеріалів для рекультивації.

Створюється спільне підприємство із іноземними інвестиціями «Вейст Енерджи Альта» для будівництва об'єктів управління з побутовими відходами на території Броварського, Бориспільського та Фастівського районів.

Завдяки сьогodнішнім реаліям, ще однією проблемою, пов'язаною з відходами, стали відходи від руйнувань, які утворилися під час військової агресії російської федерації проти України.

На території Київської області здійснюється комплекс робіт і заходів, пов'язаних з розчищенням територій від відходів руйнувань.

З початку повномасштабної війни, на Київщині, повністю зруйнованих більш ніж 5 400 об'єктів інфраструктури. Руйнування будівель призводить до забруднення довкілля будівельним сміттям та азбестом. Орієнтовна площа місць тимчасового розміщення відходів від руйнувань становить понад 40 га.

Вищезазначені місця знаходяться на території Баришівської та Великодимерської селищних територіальних громад Броварського району, Бородянської та Макарівської селищних, Бучанської та Ірпінської міських територіальних громад, та Дмитрівської сільської територіальної громади

Бучанського району, Іванківської та Поліської селищних територіальних громад Вишгородського району та Глевахівської селищної ради Фастівського району (з території Васильківської міської територіальної громади).

На місцях тимчасового розміщення відходів від руйнувань розміщено більше 236 тисяч тонн відходів від руйнувань, які зберігаються на 29 місцях тимчасового зберігання даних відходів.

З метою відновлення територій, які зазнали руйнувань від збройної агресії російської федерації, Київська обласна державна адміністрація приймає участь у проєкті міжнародної технічної допомоги «Проєкт екстреного відновлення та реконструкції», що фінансується Урядом Японії через Японським агентством міжнародного співробітництва (JICA) та реалізується на території Київської області в рамках домовленостей, закріплених у Протоколі обговорень для «Проєкту екстреного відновлення та реконструкції між Міністерством розвитку громад, територій та інфраструктури України та Міністерством енергетики України та Японським агентством міжнародного співробітництва». В рамках проєкту передбачається поставка більше 30 одиниць спецтехніки для поводження з відходами від руйнувань, вже отримано 13 одиниць спецтехніки, з них 2 комплектуючі та 2 дробарки.

Дана спецтехніка забезпечить повторне використання вихідної сировини за рахунок подрібнення залізобетонних відходів – це дозволить заощадити на будівельних матеріалах.

Особливості переробки відходів від руйнувань включає в себе наступні операції:

- попереднє сортування, подрібнення, укладання відходів та завантаження транспортних засобів для вивезення;
- подрібнення та сортування відходів;
- вилучення заборонених домішок;
- сортування за розміром одержаних фракцій.

Перероблена сировина далі застосовуватиметься за своїм прямим призначенням. У будівництві воно повертається у вигляді дробленого бетону, колотої цегли, залишків металу.

Київською обласною державною адміністрацією вживаються всі можливі заходи для розбору знищених та пошкоджених об'єктів житлового призначення та використання в будівництві перероблених будівельних відходів для зменшення їх кількості і негативного впливу на навколишнє природне середовище.

Київською обласною державною адміністрацією (Басейнове управління водних ресурсів середнього Дніпра) заплановано проведення днопоглиблювальні та очисні роботи на Дніпрі та його притоках (орієнтовна вартість 1,2 млрд. грн).

Для забезпечення збереження в природному стані унікальних природних комплексів регіонального ландшафтного парку «Пташиний рай», який є частиною Дніпровського острівного архіпелагу на річці Дніпро та знаходиться біля міста Вишгород, регіонального ландшафтного парку «Богуславль», який

розташований на березі річки Рось у межах міста Богуслав та регіонального ландшафтного парку «Яготинський імені Гетьмана Кирила Розумовського», який є цінним останцевим півостровом із раритетною рослинністю центрального лісостепу і рефугіомом лісового пагорба в межах реліктової долини річки Супій – «Круглий острів» і знаходиться на території міста Яготин, проведення на їх території екологічної освітньо-виховної роботи та забезпечення умов для організованого відпочинку населення розроблені та затверджені Проекти організацій територій регіональних ландшафтних парків їх охорони, відтворення та рекреаційного використання їх природних комплексів та об'єктів. *У подальшому заходи з упорядкування парків будуть проводитися згідно з проектом.*

Також, для забезпечення використання в естетичних, виховних, наукових, природоохоронних та рекреаційних цілях території парку-пам'ятки садово-паркового мистецтва місцевого значення «Зелена брама» розташованого в селі Софіївська Борщагівка Бучанського району розроблено проєкт утримання та організації території парку. *Проєкт затверджено та передано землекористувачу для реалізації відповідних заходів.*

Проєктами визначені науково обґрунтовані заходи, які передбачається здійснити щодо провадження діяльності, охорони, відтворення та використання природних комплексів парків, а також визначення та обґрунтування стратегії їх розвитку для забезпечення їх використання в естетичних, виховних, наукових, природоохоронних та рекреаційних цілях.

Крім того, з метою збереження цінного природного комплексу та забезпечення умов для масового відпочинку населення для подальшої організації території природно-заповідного фонду та створення умов для збереження природного комплексу та використання його рекреаційного потенціалу біля села Лебедівка Вишгородського району створено парк-пам'ятку садово-паркового мистецтва місцевого значення «Лебедівський» площею 224,6 га.

Переваги:

- 1) збереження цінних природних та об'єктів в умовах інтенсивної урбанізації;
- 2) створення умов для ефективного екотуризму, відпочинку та інших видів рекреаційної діяльності в природних умовах;
- 3) сприяння екологічній освітньо-виховній роботі;
- 4) формування у відвідувачів культури оздоровлення, відпочинку та туризму на природі, бережливого та гуманного ставлення до природної і культурної спадщини.

Мінерально-сировинні ресурси на території області

На території області зареєстровані та взяті на облік 294 родовища і 5 об'єктів знаходяться на обліку (всього 299) з 13 видів різноманітних корисних копалин. З них розробляється 92 родовища і 2 об'єкти обліку.

- запаси торфу підраховані на 32 родовищах і складають 29,4 млн. т.

- ресурси вивержених і метаморфічних кристалічних порід (граніти, гнейси) нараховується 22 родовища кристалічних порід, балансові запаси яких складають понад 144,3 млн. м³.
- цегельно-черепична сировина представлена 104 родовищами і 2 об'єктами обліку, запаси яких складають 178,8 млн. м³ (а цей час в експлуатації перебуває 26 родовищ і 1 об'єкт обліку).
- родовища пісків для будівельної промисловості представлені 38 родовищами запаси яких складають 249324,23 тис. м³.

1.6 Інформація щодо необхідності підготовки території (у тому числі здійснення розмінування, демонтажу зруйнованих будівель та споруд)

Повномасштабна війна стала справжнім випробуванням для Київщини. Вторгнення спричинило руйнування налагоджених роками процесів, логістичних ланцюгів. Багато земель сільськогосподарського призначення, житлової та громадської забудови, природо-заповідного фонду, земель оздоровчого призначення, рекреаційного призначення, історико-культурного призначення, лісгосподарського призначення, землі промисловості, транспорту, зв'язку, енергетики, оборони було заміновано.

В області проводиться робота щодо здійснення розмінування територій. Загальна площа, яка потребує обстеження, за попередніми розрахунками становить **745 тис га** з яких обстежено **38 тис. га**. Площа першочергового розмінування - **14 тис. га**, яка на даний час включає в себе лише сільськогосподарські землі.

Нетехнічне обстеження сертифікованими операторами проведено у Бучанському, Броварському та Вишгородському районах на 359 ділянка.

За оперативними даними, площа ідентифікованих небезпечних територій – більше **17 тис. гектар**.

Разом з тим, у 2023 році в області продовжується робота, спрямована на здійснення розмінування. Починаючи з 24 лютого 2022 року знешкоджено – 209 237 вибухонебезпечних предметів, обстежено об'єктів – 4 690, доріг – 2398,42 км, залізничних колій – 172,54 км, ліній електропередач – 1504,84.

У зв'язку з тим, що на території Київської області тривали бойові дії пошкоджено 26 528 тисяч об'єктів житлової, транспортної та соціальної інфраструктури, загальні завдані збитки складають 114,3 млрд грн. Перелік зруйнованої інфраструктури представлений у табл. 8.

Таблиця 8

Типи об'єктів	Всього	Демонтаж
житлові будинки (багатоповерхові)	1 649	53
житлові будинки (приватні садиби)	21 954	4 301
заклади загальної середньої освіти	136	3
заклади дошкільної освіти	80	9
заклади охорони здоров'я	117	6
адмінбудівлі та ЦНАП	124	10

заклади спорту	23	3
заклади соціального захисту	10	1
об'єкти культури та релігійні споруди	135	10
інші (вказати)	1 423	160
об'єкти життєзабезпечення	725	23
дороги	51	0
мости	52	25
об'єкти інфраструктури	49	7
ВСЬОГО:	26 528	4 611

З початку війни сталося 32 випадків пов'язаних з вибухонебезпечними предметами, постраждало 46 осіб, з них 38 поранено 8 загинуло, з них 1 дитина. Пріоритетним завданням є створення безпечного середовища для населення Київської області шляхом мінімізації соціального, економічного та екологічного впливу вибухонебезпечних предметів на життя та діяльність людей.

1.7 Інформація щодо технічної можливості, економічної доцільності відновлення населених пунктів (територій), що постраждали внаслідок бойових дій, терористичних актів, диверсій, надзвичайних ситуацій

У лютому 2022 року розпочалося повномасштабне вторгнення російської федерації в Україну. Військові дії спричинили руйнівний вплив на життя людей та населені пункти області, найбільш пошкоджені населені пункти: м. Ірпінь, смт Гостомель, смт Бородянка, м. Буча, смт Макарів, смт Ворзель, смт Велика Димерка, село Андріївка, село Мощун, село Горенка, село Озера.

Після звільнення Київщини від російських агресорів, найбільш уражені міста та території області відвідали понад 40 іноземних делегацій на рівні глав держав, урядів, національних парламентів, зовнішньополітичних відомств та керівників міжнародних організацій. У координації з Офісом Президента, Верховною Радою та Міністерством закордонних справ України візити іноземних делегацій до Київської області найчастіше такі візити організовувалися до міст Буча, Ірпінь, селищ міського типу Бородянка, Макарів, сіл Дмитрівка та Андріївка для того, щоб іноземні політики на власні очі переконалися у вчиненні російською федерацією військових злочинів проти мирного населення України. Надавалося також сприяння міжнародним місіям, які відвідували Київщину для збирання матеріалів про порушення російськими військами міжнародних конвенцій з гуманітарного права, нехтування міжнародно визнаними правилами ведення війни та про вчинення звірств проти населення Київської області.

На реалізацію конкретних проектів з відбудови Київщини були спрямовані підписані документи: Меморандум про співпрацю між Київською областю та компанією Tetra Tech ES, Inc. та USAID (взаємодія з відновлення мережі теплопостачання); Меморандум про взаєморозуміння між Київською обласною військовою адміністрацією та Кімонікс Інтернешнл Інк. / Фондом «Партнерство

за сильну Україну» щодо співпраці задля координації у виконанні проєктів з нагального відновлення Київської області; Меморандум про партнерство та співпрацю між Київською обласною державною адміністрацією, Угорською екуменічною службою допомоги, Бородянською селищною територіальною громадою та Бучанською міською територіальною громадою для співпраці у відновленні закладів освіти у Київській області.

У зв'язку з необхідністю розроблення містобудівної документації, як першочергового документу, призначеного для обґрунтування довгострокової стратегії розвитку, планування та забудови території населених пунктів, Бородянською селищною радою Бучанського району Київської області, з метою використання територій громади, створення належних умов для життєзабезпечення населення, інвестиційної привабливості для фізичних та юридичних осіб, прийнято рішення від 27 травня 2021 року № 1138-08-VIII «Про розробку містобудівної документації «Генеральний план та план зонування території (у складі генерального плану) населеного пункту смт Бородянка Бучанського району Київської області».

Гостомельська селищна військова адміністрація у 2022 році розробила проєкт містобудівної документації «Генеральний план села Мощун Бучанського району Київської області» відповідно до рішення Горенської селищної ради від 02 березня 2017 року 18-тої сесії 7-го скликання «Про надання дозволу на розроблення генеральних планів сіл Горенка та Мощун Горенської сільської ради».

На виконання статті 15² Закону України «Про регулювання містобудівної діяльності» розпочато роботу над Програмами комплексного відновлення територій територіальних громад (їх частин), а саме:

- рішення виконавчого комітету Бородянської селищної ради від 23 січня 2023 року № 25 «Про розроблення Програми комплексного відновлення території Бородянської селищної територіальної громади Бучанського району Київської області»;
- рішення виконавчого комітету Дмитрівської сільської ради Бучанського району Київської області від 26 січня 2023 року № 4 «Про розроблення програми комплексного відновлення території Дмитрівської сільської територіальної громади»;
- рішення Томашівської сільської ради Фастівського району Київської області від 24 травня 2023 року № 05-33-VIII «Про розроблення програми комплексного відновлення території Томашівської сільської територіальної громади»;
- рішення Іванківської селищної ради Вишгородського району Київської області від 14 серпня 2023 року № 528 «Про розроблення проєкту Програми комплексного відновлення території Іванківської селищної територіальної громади Вишгородського району Київської області»;
- рішення виконавчого комітету Козинської селищної ради Обухівського району Київської області від 29 серпня 2023 року № 1745/09-06/05-2023

«Про розроблення програми комплексного відновлення території Козинської територіальної громади (її частини)»;

- рішення виконавчого комітету Бучанської міської ради Бучанського району Київської області від 04 квітня 2023 року № 200 «Про розроблення програми комплексного відновлення території Бучанської міської територіальної громади»;

- рішення виконавчого комітету Ірпінської міської ради Київської області від 20 червня 2023 року № 66/2 «Про розроблення Програми комплексного відновлення території Ірпінської міської територіальної громади Бучанського району Київської області»;

- рішення виконавчого комітету Кожанської селищної ради Фастівського району Київської області від 15 серпня 2023 року № 12-18 «Про розроблення Програми комплексного відновлення території Кожанської територіальної громади Фастівського району Київської області»;

- рішення виконавчого комітету Макарівської селищної ради Бучанського району Київської області від 10 травня 2023 року № 076 «Про розроблення Програми комплексного відновлення території Макарівської селищної територіальної громади Бучанського району Київської області»;

- рішення виконавчого комітету Пісківської селищної ради Бучанського району від 01 березня 2023 року № 9 «Про розроблення Програми комплексного відновлення території Пісківської селищної територіальної громади»;

- рішення виконавчого комітету Фастівської міської ради Фастівського району Київської області від 17 квітня 2023 року «Про розроблення Програми комплексного відновлення території Фастівської міської територіальної громади Фастівського району Київської області».

Положення затверджені програми комплексного відновлення території територіальної громади (її частини) є складовими вихідних даних для розроблення та внесення змін до містобудівної документації на місцевому рівні.

Відповідно до Постанови Кабінету Міністрів України від 25 квітня 2023 року № 382 «Про реалізацію експериментального проекту щодо відновлення населених пунктів, які постраждали внаслідок збройної агресії Російської Федерації» (далі – експериментальний проект) відновлення населених пунктів включає виготовлення проектної документації (проектно-кошторисної документації), нове будівництво, реконструкцію, реставрацію, капітальний ремонт, поточний ремонт і придбання товарів. За переліком населених пунктів, які постраждали внаслідок збройної агресії Російської Федерації, згідно з додатком, до експериментального проекту увійшли такі населені пункти Київської області: селище Бородянка та село Мощун.

Також, Постановою Кабінету Міністрів України від 21 квітня 2023 року № 381 «Про затвердження Порядку надання компенсації для відновлення окремих категорій об'єктів нерухомого майна, пошкоджених внаслідок бойових дій, терористичних актів, диверсій, спричинених збройною агресією Російської Федерації, з використанням електронної публічної послуги “eВідновлення”»

(далі – «Відновлення») визначено механізм надання компенсації для відновлення окремих категорій об'єктів нерухомого майна, пошкоджених внаслідок бойових дій, терористичних актів, диверсій, спричинених збройною агресією Російської Федерації, з використанням електронної публічної послуги «Відновлення».

1.8 Пропозиції щодо відновлення навколишнього природного середовища, збереження та розвитку природоохоронних територій, об'єктів

Одним з пріоритетних напрямків роботи у сфері охорони навколишнього природного середовища у 2023 році залишається упорядкування та розвиток мережі природно-заповідного фонду області.

Станом на 01 січня 2023 року на території Київської області налічується 279 територій та об'єктів природно-заповідного фонду, загальною площею 344,9 тис. га, з якої фактична площа складає майже 293,1 тис. га (10,42% від адміністративної площі області) з них 25 об'єктів загальнодержавного значення та 254 об'єкта місцевого значення.

Динаміка структури природно-заповідного фонду Київської області

Категорії територій та об'єктів ПЗФ	На 01.01.2022 року (попередній рік)		На 01.01.2023 року (поточний рік)	
	кількість, од.	площа, га	кількість, од.	площа, га
1	2	3	4	5
Природні заповідники	-	-	-	-
Біосферні заповідники	1	226 964,7	1	226 964,7
Національні природні парки	2	17 206,72	2	17 206,72
Регіональні ландшафтні парки	4	5 754,5673	4	5 754,5673
Заказники загальнодержавного значення	16	63 276,9	16	63 276,9
Заказники місцевого значення	96	28 150,6419	111	28369,2006
Пам'ятки природи загальнодержавного значення	2	92,0	2	92,0
Пам'ятки природи місцевого значення	91	384,1712	102	475,5295
Заповідні урочища	18	1 542,1	24	1617,0
Ботанічні сади загальнодержавного значення	-	-	-	-
Ботанічні сади місцевого значення	-	-	-	-
Дендрологічні парки загальнодержавного значення	1	405,8	1	405,8
Дендрологічні парки місцевого значення	-	-	-	-
Зоологічні парки загальнодержавного значення	-	-	-	-
Зоологічні парки місцевого значення	-	-	-	-

Парки-пам'ятки садово-паркового мистецтва загальнодержавного значення	3	488,5	3	488,5
Парки-пам'ятки садово-паркового мистецтва місцевого значення	13	307,6747	13	307,6747
РАЗОМ	247	344573,7751	279	344967,5921
Фактична площа ПЗФ *		292706,1151		293099,9321
% фактичної площі ПЗФ від площі адміністративно-територіальних одиниць		10,41		10,42

**Сумарна площа територій та об'єктів ПЗФ без урахування площі тих об'єктів ПЗФ, що входять до складу територій інших об'єктів ПЗФ.*

З метою недопущення знищення та руйнування в результаті господарської діяльності цінних в екологічному та науковому відношенні природних комплексів, збереження видів тварин, які занесені до Червоної книги України, і які охороняються згідно Додатку II Бернської конвенції, для забезпечення екологічної рівноваги та розвитку мережі природно-заповідного фонду Київської області, а також забезпечення виконання завдань, визначених Державною стратегією регіонального розвитку на 2021-2027 роки, затвердженою постановою Кабінету Міністрів України від 05 серпня 2020 року № 695, у частині збільшення площі територій та об'єктів природно-заповідного фонду місцевого значення створено 21 нової території та об'єктів природно-заповідного фонду України на території Київської області на площу майже 533,0 га у Білоцерківському, Бориспільському, Бучанському, Вишгородському, Обухівському, Фастівському районах, а саме:

- ландшафтний заказник місцевого значення «Синявський»;
- ландшафтний заказник місцевого значення «Чарівні лику»;
- заповідне урочище «Лісова казка»;
- парк-пам'ятка садово-паркового мистецтва «Парк ім. Т. Шевченка»;
- парк-пам'ятка садово-паркового мистецтва «Парк Перемоги»;
- ботанічна пам'ятка природи місцевого значення «Біла балка»;
- ботанічна пам'ятка природи місцевого значення «Бондарів ліс»;
- ботанічна пам'ятка природи місцевого значення «Гута»;
- ботанічна пам'ятка природи місцевого значення «Богуславський»;
- заповідне урочище «Лісова балка»;
- парк-пам'ятка садово-паркового мистецтва «Лебедівський»;
- ландшафтний заказник місцевого значення «Казковий яр»;
- ботанічна пам'ятка природи місцевого значення «Сонячна галявина»;
- ботанічна пам'ятка природи місцевого значення «Три кургани біля села Пологи-Вергуни»;
- ботанічний заказник місцевого значення «Галайківський пагорб»;
- ботанічна пам'ятка природи місцевого значення «Сосни гори Афона»;
- гідрологічна пам'ятка природи місцевого значення «Джерело Святого Миколая»;

- ботанічна пам'ятка природи місцевого значення «Дуб Межовий»;
- ботанічна пам'ятка природи місцевого значення «Дуб Чумацький»;
- ландшафтний заказник місцевого значення «Зелена балка».

На території Вишгородського району Київської області парку відповідно до Закону України від 14 липня 2023 року № 3264-ІХ створено парк-пам'ятку садово-паркового мистецтва загальнодержавного значення «Межигір'я» загальною площею 138,5937 гектара.

Станом на 01 вересня 2023 року на території області налічується 298 територій та об'єктів природно-заповідного фонду фактичною площею 293,713 тис. га (10,44 % від адміністративної площі області).

При створенні нових територій та об'єктів природно-заповідного фонду виникає ряд проблем при отриманні погоджень власників та первинних користувачів природних ресурсів у межах територій, рекомендованих для заповідання, відповідно до вимог статті 52 Закону України «Про природно-заповідний фонд України». Така ситуація, в свою чергу, унеможливує або ж значно сповільнює розвиток мережі природоохоронних територій.

З метою реалізації заходів *Програми державного моніторингу у галузі охорони атмосферного повітря зони «Київська» на 2021-2025 роки*, затвердженої рішенням Київської обласної ради від 16 лютого 2022 року № 214-09-VIII, вживаються заходи щодо обслуговування 16 автоматизованих пунктів спостережень за забрудненням атмосферного повітря у Київській області, які розміщені у наступних населених пунктах: містах Бровари, Біла Церква, Вишгород, Васильків, Бориспіль, Богуслав, Узин, Переяслав-Хмельницький, Ірпінь, Вишневе, Боярка, Обухів, Кагарлик, селища Іванків та Велика Димерка Броварського району, а також у с. Підгірці Обухівського району.

Для продовження реалізації заходів, спрямованих на захист територій і населених пунктів від шкідливої дії вод, будівництво та реконструкцію гідротехнічних та берегоукріплювальних споруд, збереження і відтворення водних ресурсів, розроблено *Обласну цільову програму розвитку водного господарства та екологічного оздоровлення басейну річки Дніпро на 2022-2029 роки*, яка затверджена рішенням Київської обласної ради від 22 вересня 2022 року № 324-13-VIII.

1.9 Інформація щодо технічної можливості, економічної доцільності відновлення інженерно-транспортної, енергетичної інфраструктури, інфраструктури електронних комунікаційних мереж

Водопостачання та водовідведення

Внаслідок збройної агресії російської федерації більше 85 об'єктів водопостачання та водовідведення Київської області зазнало пошкоджень, зокрема, вийшло з ладу обладнання на насосних станціях, свердловинах, зазнали часткової руйнації водонапірні башти тощо.

Проте, силами комунальних підприємств та за підтримки міжнародних донорів відновлено 84 об'єкти водопостачання та водовідведення. Зокрема, у

Бородянській територіальній громаді проведено роботи на аварійних ділянках мереж та встановлено резервне обладнання ВНС, здійснено заміну насосів на 3 свердловинах, проведено ремонт адміністративної будівлі КП БСР «Бородянкатеплопостачання»; в Іванківській територіальній громаді Іванківським КУВГ проведено частковий ремонт водопровідних мереж, свердловин та водонапірних башт у селах Кухарі, Обуховичі, Сукачі, Ладижичі, Горностаїпіль; у Петрівській територіальній громаді відновлено роботу артезіанської свердловини у с. Нові Петрівці; у Димерській територіальній громаді проведено поточний ремонт 4 свердловин у смт Димер, замінено системи енергозабезпечення каналізаційної насосної станції «Школьна» у с. Демидів та каналізаційної насосної станції у с. Катюжанка; в Ірпінській територіальній громаді КП «Ірпіньводоканал» проведено роботи з відновлення на 2 водопровідних насосних станціях та 2 водопровідних очисних спорудах у м. Ірпінь, здійснено улаштування насосів на міській каналізаційній насосній станції, відновлення покрівлі та фасаду частини будівлі гаражів, проведено ремонт приміщень адміністративної будівлі з добудовою приміщень, відновлення покрівлі станції очищення питної води з лабораторією, відновлено роботу на 3 каналізаційних насосних станціях, водопровідні мережі на території міст Буча та Ірпінь, відновлено павільйон та покрівлю на артезіанській свердловині; у Макарівській територіальній громаді в смт Макарів відновлено роботу свердловин № 1,2,3,4,6,7; у Гостомельській територіальній громаді КП «Гостомельводотеплопостачання» виконано ремонт 7 км пошкоджених мереж централізованого водопостачання та водовідведення, відремонтовано 4 артезіанські свердловини в смт Гостомель та с. Горенка; у Немішаєвській територіальній громаді КП «Микуличі» відновлено роботу артезіанських свердловин у смт Немішаєво та с. Микуличі; у Калинівській територіальній громаді – відновлено роботу 3 КНС в смт Калинівка; Великодимерське ТГ – відновлено роботу каналізаційних насосних станцій.

За інформацією органів місцевого самоврядування, станом на початок листопада 2022 року відновлено 784 об'єкти життєзабезпечення (тепло-водо, газо, електропостачання).

Енергоефективність

Унаслідок збройної агресії російської федерації зазнали ушкоджень 64 котельні Київської області, зокрема: 20 – у Бородянській територіальній громаді, 15 – у Бучанській, 14 – у Білоцерківській, 4 – у Васильківській, 4 – у Димерській, 3 – у Великодимерській, 1 – у Броварській, 1 – у Гостомельській, 1 – у Макарівській та 1 – у Калитянській громадах. В основному – це вихід із ладу котлів та насосного обладнання, пошкодження вибуховою хвилею вікон та конструктивних елементів будівель котелень. За рахунок коштів місцевих бюджетів та міжнародних фінансових організацій вдалося відновити 47 котелень.

За рахунок коштів Програми «Проект енергетичної безпеки», що фінансується USAID, здійснюються роботи щодо відновлення зруйнованих

котелень у смт Бородянка та Макарівській громаді. Проводяться роботи щодо проведення експертизи, виготовлення проєктно-кошторисної документації на здійснення капітального ремонту, заміни насосного обладнання, котлоагрегатів тощо у постраждалих громадах області.

Разом з тим, у 2022 році в області продовжувалася робота, спрямована на ефективне використання паливно-енергетичних ресурсів, підвищення енергоефективності в бюджетній сфері та житлово-комунальному господарстві, скорочення видатків бюджетних коштів та коштів громадян на оплату енергоресурсів.

Для зниження енергоспоживання багатоквартирних будинків, зменшення рахунків за комунальні послуги, поліпшення технічного стану та зовнішнього вигляду будівлі, підвищення комфорту та умов проживання в області здійснюються заходи щодо реалізації державної Програми підтримки енергомодернізації багатоквартирних будинків «ЕНЕРГОДІМ», яка розроблена відповідно до Закону України «Про Фонд енергоефективності».

На сьогодні у Київській області майже 28% потужностей виробляють теплову енергію, використовуючи альтернативні види палива. Частка виробництва теплової енергії на альтернативному паливі від загальної сумарної потужності складає 17%. За рахунок впровадження підприємствами заходів з енергозбереження зменшено споживання природного газу на 16,4% (34,7 млн куб.м) в опалювальному сезоні 2021/2022 років.

У рамках підготовки до опалювального сезону 2022-2023 років вживаються заходи щодо переведення 48 котелень у закладах освіти на альтернативні види палива, з них у 2-х котельнях (Тетіївська та Дівичківська територіальні громади) завершено відповідні роботи, у 27 – роботи тривають, у 19 – проводиться підготовка та погодження проєктної документації.

У 52-х котельнях підприємств теплоенергетики області проводяться заходи із скорочення (заміщення) традиційних видів палива. У м. Славутич розпочали свою роботу 2 котельні на 10,5 мВт та 20 мВт із використанням альтернативних видів палива, що значно скоротить споживання газу в опалювальний період

За інформацією органів місцевого самоврядування, станом на початок листопада 2022 року відновлено 784 об'єкти життєзабезпечення (тепло-вода, газу, електропостачання).

1.10 Пропозиції щодо перенесення об'єктів виробничої сфери (які мають вплив на інтереси декількох територіальних громад)

Київська область активно долучилася до участі в Урядовій програмі релокації, яка покликана сприяти відновленню економіки держави за рахунок переміщення підприємств з територій, що наближені або знаходяться у зоні бойових дій, в безпечні регіони України. До програми може долучитися будь-яке підприємство, здійснивши повну або часткову релокацію своїх потужностей. Програма поширюється на регіони, що постраждали від бойових дій. Для участі потрібно зареєструватись на платформі, створеній Мінекономікою, далі заявка опрацьовується відповідними органами.

Київською обласною державною адміністрацією (Київською обласною військовою адміністрацією) спільно з районними військовими адміністраціями та органами місцевого самоврядування сформований реєстр, який складає 180 пропозицій. Станом на вересень 2023 року до Київської області перемістили виробничі потужності з територій, де ведуться бойові дії та/або є загроза бойових дій, 76 підприємств. Найбільше підприємств до Київщини перемістилося з Донецької (37 підприємств) та Харківської (11 підприємств) областей. Значна кількість підприємств обрало місцем своєї релокації Бучанський (19 підприємств), Білоцерківський (13 підприємств) райони.

Серед суб'єктів господарювання, що розпочали діяльність на новому місці, є наступні:

- ТОВ «ВКФ Резинотехніка»;
- ТОВ «КРАМАТОРСЬКИЙ ГІДРО-МЕХАНІЧНИЙ ЗАВОД»;
- ТОВ «ОЛСТЕР» (zareєструвались в КО як ФГ «Еко-Продукт Мрія», працюють за замовленням Міноборони);
- ТОВ «РЕГІОНПРОДУКТ»;
- ТОВ "ДЖИ ЕФ ЕС"
- ТОВ «ЮТЕРМ УКРАЇНА»
- ПРИВАТНЕ ПІДПРИЄМСТВО «СПС»;
- ТОВ «КРІСМАС КОМПАНІ»
- ТОВ "САНДОРА"
- ФОП Свідло Юрій Іванович (отримав мікрогрант 250 тис. грн);
- ПП «ЦЕНТР СТИМУЛЯЦІЇ МОЗКУ»;
- ФОП Деркач Олена Олександрівна (MIDA);
- ФОП Носенко Михайло Володимирович;
- ФОП Карабанов Євген Віталійович;
- ФОП Муранова Анастасія Сергіївна;
- ФОП Яцук Д.В. (ТОВ «ДЖУТ-ТЕК»);
- ФОП Поляцький Максим Миколайович;
- ФОП Бубнов Сергій Вікторович (ТМ «Азовська фабрика-кухня»).

За пільговою процедурою оренди державного майна спільно з Фондом державного майна в Київській області релоковано проєкт GFS, що готується до відкриття в Київській області і планує виготовляти харчові добові набори для ЗСУ. На перших етапах заплановано виробництво 50 тис. наборів на місяць з подальшим збільшенням обсягів.

Проблемні питання, з якими стикнулися релоковані підприємства під час роботи:

1. 50 % заявок розглядало переміщення виключно до міста Київ, а відповідно до Конституції України та Закону України «Про столицю України - місто-герой Київ», місто Київ має спеціальний статус та не підпорядковується Київській обласній військовій адміністрації, що унеможливорює забезпечення переміщення підприємств з зони бойових дій до столиці України. Вирішення

вказаного питання можливо шляхом долучення до програми релокації Київської міської військової адміністрації.

2. Орендна плата за приміщення не відповідає можливостям підприємства, що релокується. Можливом шляхом вирішення питання є запровадження державних стимулів для орендодавця, наприклад, пільги щодо сплати податку на прибуток.

3. Відсутність приміщень, що відповідають потребам підприємств, підприємства з особливими вимогами. Вирішення питання можливе за умови запровадження грантів на будівництво підприємств з нуля.

4. Налагодження ринку збуту. Для вирішення питання може бути доцільним створення єдиного маркетплейсу.

З метою оперативного реагування на запити постійно актуалізується реєстр пропозицій для розміщення підприємств з територій, де ведуться бойові дії та/або є загроза бойових дій. До роботи також долучена Агенція регіонального розвитку Київської області. В якості пропозицій для розміщення можуть бути використані території індустріальних парків Київської області.

На території області до Реєстру індустріальних (промислових) парків включено 11 індустріальних парків, серед яких і парк «ЛІ-ТАУН ПАРК», створений на території Глевахівської територіальної громади Фастівського району у червні 2022 року.

Передбачається, що запорукою сильної економіки Київщини у наступні роки стане активна політика у напрямку підтримки розвитку зареєстрованих індустріальних парків та створення нових, розбудови промислових зон області, а також сприяння залученню інвестиційних ресурсів для реалізації масштабних проектів, що передбачають створення робочих місць та сприятимуть збільшенню надходжень до місцевих бюджетів. Саме тому, одним з ключових завдань до 2027 року є розроблення плану з розбудови мережі індустріальних парків Київської області.

У наступні роки передбачається реалізація наступних проектів з розбудови інфраструктури індустріальних парків та прилеглих до них промислових зон:

- **на території індустріального парку «Фастіндастрі»** (Фастівська територіальна громада): нове будівництво електричних мереж, приєднання електроустановок (19 МВт) для облаштування індустріального парку, бюджет – 8,9 млн дол. США;

- **на території індустріального парку «Біла Церква»** (Білоцерківська територіальна громада): створення інженерно-транспортної інфраструктури та будівництво промислових та складських будівель для релокації постраждалих внаслідок війни підприємств переробної галузі та розміщення виробництв, спрямованих на відбудову України, бюджет – 39 млн дол. США;

- **на території індустріального парку «Місто Скла»** (Березанська територіальна громада):

- створення інфраструктури індустріального парку – підключення до зовнішніх мереж електро- та газопостачання, будівництво

енергогенеруючої станції потужністю 10 МВт на біоетанолі, бюджет – 12 млн дол. США;

- будівництво заводу з виробництва листового скла (методом флоат) потужністю 600 т/доба в м. Березань Київської області: будівництво промислових цехів площею 45 000 кв. м для розміщення першої лінії з виробництва флоат-скла потужністю 600 т/добу, бюджет – 35 млн дол. США, закупівля першої партії олова (190 т) для запуску виробництва флоат-скла, бюджет – 7 млн дол. США;

- **на території індустріального парку «Патон»** (Глевахівська територіальна громада): створення інженерно-транспортної інфраструктури індустріального парку, бюджет – 12 млн дол. США;

- **на території індустріального парку «Мироцьке» та промислових зонах поруч з парком** (Бучанська територіальна громада):

- будівництво електричної підстанції потужністю 35 МВАЮ, бюджет – 4,5 млн дол. США;
- створення інноваційного хабу BUCHA TECHNO GARDEN, що включатиме індустріальний кластер (Zipline International Inc., Ecosoft, GREENMIX, ДІФРАНО ЮНІОН, DAF Truck Center KYIV), бюджет – 46,4 млн дол. США; мультимодальний вантажний термінал «ANTONOV»; логістичний кластер; медичний кластер; IT- кластер;

- **на території індустріального парку «Київщина»** (Петрівська територіальна громада): передбачена реалізація проєкту «Релокація промислових підприємств з міста Києва та з територій, що наближені або знаходяться у зоні бойових дій, до Петрівської сільської територіальної громади, а також залучення міжнародних інвестицій». Індустріальний парк «Київщина» створено ПрАТ «Промислово-технологічний парк «Київщина» (ТОВ «ПТП «Київщина») в 2017 році строком на 30 років. Концепцією розвитку індустріального парку «Київщина» передбачено створення понад 3600 робочих місць. Територія ТОВ «ПТП «Київщина» складає 212,6 га. ТОВ «ПТП «Київщина» веде активний пошук учасників індустріального парку для початку його роботи. Крім цього, на вказаній території міжнародною промисловою групою EBUGGO AG (Швейцарія) розпочато роботи з будівництва заводу з виробництва порошкових фарб на земельній ділянці площею 10,4 га.

Для початку функціонування Індустріального парку «Київщина» є необхідність будівництва ряду об'єктів інженерного забезпечення території, які будуть використовуватися як для розвитку Індустріального парку, так і для Петрівської громади в цілому. Орієнтовний розмір необхідних капіталовкладень для будівництва транспортного сполучення складає близько 256,0 млн грн (дорожня мережа протяжністю 6,5 км); для забезпечення централізованим водовідведенням території – близько 400,0 млн грн (каналізаційний колектор та каналізаційні очисні споруди); для забезпечення електропостачанням – близько 150,0 млн грн.

Очікується, що розбудова інфраструктури індустріальних парків та промислових зон Київської області створить сприятливі умови для залучення

коштів вітчизняних та іноземних інвесторів, необхідних для відновлення та сталого розвитку економіки регіону.

За своїм економічним потенціалом область у довоєнні роки належала до п'ятірки найбільш економічно розвинутих регіонів України та за багатьма параметрами була інвестиційно привабливим регіоном, зокрема займала лідируючі місця за обсягами капітальних та прямих іноземних інвестицій серед інших регіонів України.

Через збройну агресію російської федерації на території області у 2022 році призупинено реалізацію більшості значних інвестиційних проєктів. Водночас у 2022-2023 роках реалізовано наступні інвестиційні проєкти:

- завершено реалізацію 3-ох нових проєктів у сфері логістики в м. Бровари: будівництво складу ТОВ «Три ведмеді», будівництво складу фізичною особою-підприємцем, будівництво універсальних складів з адміністративним блоком та гаражем ТОВ «Л А Н»;

- ТОВ «ВУДЕКСПО» у м. Переяслав налагоджено виробництво дубових пелетів, які реалізуються як на території країни, так і за її межами;

- завершено будівництво виробничо-складського комплексу ТОВ «Ківшовата Агро» у с. Ківшовата Білоцерківського району;

- на території Bucha Techno Garden в індустріальному парку «Мироцьке» реалізовано проєкт американської компанії Zipline International Inc, орієнтовна вартість проєкту 100 млн грн, створено 25 робочих місць;

- завершено будівництво комплексу для відвантаження цементу (м. Вишневе) компанією СЕМАРК, яка входить до групи CRH – світового лідера у виробництві будівельних матеріалів. Щорічно комплекс зможе приймати, зберігати та відвантажувати автотранспортом 450 тис. т цементу. Передбачена також автоматизована лінія пакування та палетизації. Відкриття терміналу дозволить створити 80 нових робочих місць. Загальна сума інвестицій складає 34 млн євро.

Одним з пріоритетів у роботі у наступні роки залишиться підтримка пріоритетних інвестиційних проєктів, сприяння ефективній взаємодії інвесторів з державними органами. Протягом 2023 року на стадії реалізації знаходяться наступні інвестиційні проєкти:

- будівництво фабрики з виготовлення засобів особистої гігієни, шампунів і гелів для душу під брендами Dove, Ахе, TRESemmé і Clear ТОВ «Юнілівер». Орієнтовна вартість проєкту становить 20 млн євро. Початок будівництва заплановано на 2023 рік, відкриття фабрики очікується у 2024 році, що дасть змогу створити близько 100 нових робочих місць;

- розширення виробничих та складських потужностей ТОВ «Епіцентр» на території Калинівської громади, загальна сума інвестицій оцінюється у 150 млн євро. При цьому буде створено щонайменше нових 1000 робочих місць;

- будівництво заводу з виробництва листового скла флоат методом у м. Березань Броварського району на території індустріального парку «Місто Скла» (орієнтовна вартість – 3 485 млн грн), підключення до зовнішніх мереж електро- та газопостачання індустріального парку «Місто Скла» (80 млн грн),

будівництво енергогенеруючої станції потужністю 10 МВт на біоетанолі на території індустріального парку «Місто скла» (400 млн грн). Загальна орієнтовна вартість проектів становить 3,9 млрд грн. Термін реалізації – 2022-2024 роки. Очікуваний результат реалізації – створення 500 нових робочих місць;

- будівництво заводу з виробництва порошкових фарб (земельна ділянка площею 10,4 га) міжнародною промисловою групою EBUGGO AG (Швейцарія) на території індустріального парку «Київщина» у с. Нові Петрівці Вишгородського району. Будівництво ряду об'єктів інженерного забезпечення, які будуть використовуватися як для розвитку індустріального парку, так і для Петрівської територіальної громади в цілому, передбачає залучення коштів у сумі 806,0 млн грн;

- будівництво офісного комплексу компанії Kaercher в с. Гатне Фастівського району. Крім офісних приміщень у ньому будуть діяти найбільший в Україні Kaercher Центр, інноваційний навчальний центр Kaercher Академія та сервісний центр для обслуговування техніки відомого виробника. Сума орієнтовних інвестицій становить 171,3 млн грн, передбачається створення до 200 робочих місць, запуск заплановано на осінь 2023 року;

- будівництво заводу з виготовлення обладнання для водопідготовки ТОВ «ДІФРАНО ЮНІОН», торгівельна марка «ORGANIC» (Україна) у м. Буча, орієнтовний розмір інвестицій 120 млн грн, планується створення до 500 робочих місць;

- будівництво заводу з переробки будівельних матеріалів Beni & Zvika Group Ltd. (Ізраїль), торгівельна марка GREENMIX, орієнтовний розмір інвестицій 150 млн грн, очікується створення 60 робочих місць (BTG, ІП «Мироцьке»).

- будівництво заводу з органічних рідин в смт Кожанка Фастівського району (виробництво біоетанолу, барди після спиртової сухи, сивушного масло);

будівництво заводу ТОВ «Укрстарч» з переробки кукурудзи потужністю 100,0 тис. т на рік на базі потужностей цукрового заводу в м. Яготин продовжувалось. Будівельно-монтажні роботи виконані на 45,0 %. Введення в експлуатацію заплановано в IV кварталі 2023 року. Очікується створення близько 400 нових робочих місць. Крім цього, ТОВ «Укрстарч» здійснює будівництво електричної підстанції ПС 110/10 кВ з заходами КЛ-110 кВ у м. Яготин, проводиться встановлення обладнання, рівень готовності складає 70,0 %, введення в експлуатацію заплановано у 2023 році.

2. Мета, завдання та заходи для визначення основних просторових, містобудівних та соціально-економічних пріоритетів політики відновлення території Київської області у 2023-2027 роках

Метою Програми є організаційне визначення основних просторових, містобудівних та соціально-економічних пріоритетів і комплексу пріоритетних заходів політики відновлення для забезпечення відновлення територій і населених пунктів Київської області, які постраждали внаслідок бойових дій, терористичних актів, диверсій, надзвичайних ситуацій, а також є місцями концентрації соціально-економічних, інфраструктурних, екологічних та інших кризових явищ.

Програма визначає інформацію щодо технічної можливості, економічної доцільності відновлення населених пунктів (територій), їх інженерно-транспортної інфраструктури, що зазнали руйнувань, розроблено загальні підходи і пропозиції щодо комплексного відновлення та розвитку території області та заходи для їх реалізації.

Досягнення цієї мети передбачає реалізацію таких **пріоритетних напрямів відновлення та розвитку** Київської області у 2023-2027 році:

- ❖ створення безпечних умов та високої якості життя в регіоні, в якому гармонійно поєднуюватимуться високотехнологічна промисловість, розвинена транспортно-логістична інфраструктура, відпочинковий та історичний туризм та безпечно довкілля;

- ❖ створення умов для безпечної життєдіяльності населення, здійснення заходів цивільного захисту, забезпечення оборони, громадської безпеки, вжиття заходів для безпечного функціонування економіки;

- ❖ відбудова зруйнованих та пошкоджених об'єктів енергетичної, житлово-комунальної, соціальної, інженерної, дорожньої інфраструктури;

- ❖ поліпшення стану навколишнього природного середовища;

- ❖ відновлення економічного потенціалу та підвищення конкурентоспроможності економіки регіону за рахунок сприяння стабільній роботі промислового комплексу області; створення умов для залучення іноземних інвестицій завдяки розвитку інфраструктури індустріальних парків, промислових зон; сприяння адаптації бізнесу до функціонування в умовах воєнного стану шляхом залучення суб'єктів підприємницької діяльності до участі у державних програмах підтримки бізнесу, насамперед тих, що передбачають створення нових робочих місць.;

- ❖ відтворення лісів, створення нових та реконструкція існуючих пожезахисних лісових смуг та інших захисних насаджень;

- ❖ відновлення пошкоджених внаслідок збройної агресії російської федерації існуючих територій та об'єктів природно-заповідного фонду, а також територій Смарагдової мережі.

2.1 Загальні підходи та пропозиції щодо комплексного відновлення, розвитку території області та заходи для їх реалізації

З метою комплексного відновлення території Київської області було опрацьовано пропозиції від територіальних громад Київщини, щодо розміщення об'єктів промислового та сільськогосподарського виробництва, транспортних та інженерних споруд і мереж, закладів освіти, охорони здоров'я та соціального забезпечення, природоохоронної сфери.

2.1.1 Пропозиції від територіальних громад Київської області

Білогородська сільська рада Бучанського району

- Будівництво дошкільного начального закладу по вулиці Кооперативна, 25 в селі Святопетрівське Бучанського району.

Вартість: 106686,679 тис. грн.;

Наявність експертного звіту: № 01-0476-21-ЦБ від 12 січня 2022 року;

- Будівництво дитячого садка-школи I ступеня на 180 учнів с. Бобриця по вул. Шкільна 6.

Вартість: 164980,18 тис. грн.;

Наявність експертного звіту: № 3-505-18-ЕП/КО від 26 листопада 2019 року.

Богуславська міська рада Білоцерківського району

- Розміщення об'єктів промислового та житлового будівництва в м. Богуслав по вул. Окружна, 35.

Кадастровий номер: 3220610100:02:007:0002;

Площа: 1,4991 га;

Форма власності: комунальна;

Комунікації та інфраструктура: електропостачання, залізна дорога.

Володарська селищна рада Білоцерківського району

- розміщення промислових об'єктів.

Земельна ділянка розташована в південно – західній частині смт Володарка Володарської селищної територіальної громади. Відповідно до генерального плану смт Володарка земельна ділянка відноситься до виробничих територій. Територія межує з підприємством II класу шкідливості та територією сільськогосподарського призначення. За 200 м від зазначеної території проходить автомобільна дорога Р-17.

Боярська міська рада Фастівського району

- «Будівництво транспортного тунелю під залізничними коліями та під'їзними шляхами з улаштуванням захисного екрану з металевих труб біля залізничної станції «Тарасівка» (876 км ПК6 перегону Боярка – Вишневе регіональної філії Південно-Західної залізниці АТ «Українська залізниця»)» по якому на даний час розроблена проектно-кошторисна документація;

- «Будівництво автомобільної дороги від автомобільної дороги Т-10-12 Київ-Боярка до автомобільної дороги О101317 Тарасівка – Круглик - Хотів з проходженням через м. Боярка та с. Тарасівка Київської області», по якому розроблено ТЕО.

Броварська міська рада Броварського району

- Будівництво загальноосвітньої школи I ступеню по вул. Петлюри Симона (Черняхівського), 17-Б в м. Бровари Київської області.

Вартість: 349861,144 тис. грн.;

Наявність експертного звіту: 10-0368-20, 12.05.2020 00-1207-18/КД, 21.08.2018.

- Будівництво комплексу загальноосвітніх шкіл I-III ступенів по вул. Симоненка Василя, 103 в 5-му мікрорайоні IV житлового району м. Бровари Київської області;

Вартість: 723556,669 тис. грн.;

Наявність експертного звіту: 00-0640-17/ЦБ. 25.09.2017.

В межах територіальної громади, а саме в місті Бровари, в північно-східній частині наявні три земельні ділянки на яких можливе розміщення промислового чи комунального призначення (площею 7,7 га (2,0 га 2.0 га та 3.7 га).

Вишнева міська рада Бучанського району

- Будівництво дитячого садочка для дітей з обмеженими можливостями в м. Вишневе, вул. Європейська, 41.

Вартість: 81377, 600 тис. грн.

Гребінківська селищна рада Білоцерківського району

- Будівництво сміттесортувальної станції на території Гребінківської селищної територіальної громади в с. Пінчуки.

Площа земельної ділянки: 4,3 га

Калинівська селищна рада Броварського району

- Будівництво культурно-спортивного комплексу в селі Красилівка;
- будівництво Центру безпеки в смт Калинівка.

Макарівська селищна рада Бучанського району

- Будівництво індустріального парку.

Для створення промислової платформи «Індустріальний парк» та залучення інвестицій для розвитку промисловості зі створенням нових робочих місць та відродження житлової та соціальної інфраструктури генеральним планом с. Колонщина передбачено землі промисловості для розміщення, будівництва, експлуатації та обслуговування будівель і споруд об'єктів енергогенеруючих підприємств, установ і організацій, передбачена потужність електропостачання 1 МВт.

Кадастровий номер: 3222782601:01:033:0005;
Площа: 19,905 га;

Калитянська селищна рада Броварського району

- Відбудова зруйнованої внаслідок військової агресії російської федерації проти України Георгіївської церкви в с. Заворичі, мала статус пам'ятки архітектури.

Переяславська міська рада Бориспільського району

- «Капітального ремонту площі імені Богдана Хмельницького за адресою: Київська область, Бориспільський район, м. Переяслав»

Вартість: 33 153, 684 тис. грн (за даними експертного звіту від 09 вересня 2021 року)

Зміст: проектом передбачено відновлення історико-культурної композиції площі в комплексі з відновленням об'єктів пам'ятки архітектури національного значення Вознесенського Собору (балансоутримувач НІЕЗ «Переяслав») та пам'ятки архітектури національного значення дзвіниці Вознесенського монастиря по вул. Григорія Сковороди, 54 м. Переяслав.

- Створення парку Івана Мазепи.

Земельна ділянка: центральна частина міста;

Площа: 2,4633 га;

Мета: збереження частини пам'ятки археології національного значення – «Літописного міста Переяслав – столиці Переяславського князівства X-XIII, XVI-XVIII ст.».

- Проєкт на «Капітальний ремонт парку ім. Тараса Шевченка в м. Переяслав».

Вартість: 29 897, 230 тис. грн (за даними експертного звіту на 2021 рік)

- Проєкт на «Капітальний ремонт водойми шляхом очищення донних мулових відкладів з метою захисту території від підтоплення в районі вулиць Шкільна – Богдана Хмельницького в м. Переяслав Бориспільського району Київської області»

Вартість: 16652,298 тис. грн (за даними експертного звіту від 04 липня 2022 року);

Мета: створення зони рекреації з набережною.

Пристолична сільська рада Бориспільського району

- Розвиток промислового та сільськогосподарського потенціалу.

Місцезрештування: території сіл Велика Олександрівка (північна і західна частина), Безуглівка (північна частина), Чубинське (східна частина).

Томашівська сільська рада Фастівського району

- Проєкт «Будівництво центру безпеки по вул. Шевченка в с. Дідівщина Фастівського району Київської області»

Місцезрештування: с. Дідівщина Томашівської сільської ради

Петрівська сільська рада Вишгородського району

- Будівництво закладу стаціонарного лікування по вулиці Соборній, 78 в селі Нові Петрівці, на території КНП «Петрівський консультативно-діагностичний».

Потужність: 40 ліжко-місць.

- Будівництво будинку культури та дозвілля по вулиці Миру в селі Лютіж (I та II черги будівництва, коригування).

Потужність: 400 відвідувачів.

Вартість: 75630,00 тис. грн.

Березанська міська рада Броварського району

- Будівництво та обслуговування об'єктів туристичної інфраструктури та закладів громадського харчування.

Кадастровий номер: 3210400000:06:009:0096.

Площа: 0,1325 га

Місцерозташування: вулиця Героїв Небесної Сотні, 27-А, м. Березань

Згурівська селищна рада Броварського району

- Реконструкція парку-пам'ятки садово-паркового мистецтва загальнодержавного значення «Згурівський» - один з найбільших дендропарків України.

Площа: 309 га

Місцерозташування: селище Згурівка Броварського району

2.1.2 Надання адміністративних послуг

Унаслідок повномасштабного вторгнення російської федерації через бойові дії на території Київської області було повністю зруйновано будівлі 3 центрів надання адміністративних послуг (далі – ЦНАП), частково ушкоджено приміщення 5 ЦНАП. Також частина ЦНАП зазнала матеріальних збитків.

Для забезпечення надання мешканцям Київщини якісних адміністративних послуг у зручних, сучасних умовах заплановано нове будівництво та капітальний ремонт ЦНАПів у наступних територіальних громадах (табл. 9).

Таблиця 9

Реконструкція ЦНАП	Нове будівництво ЦНАП	Капітальний ремонт ЦНАП
<i>Білоцерківська міська ТГ Білоцерківського району</i> <ul style="list-style-type: none"> • по вул. Театральна, 5 в м. Біла Церква Київської області • Загальна вартість: 92 947,488 тис грн 	<i>Скви́рська міська рада Білоцерківського району</i> <ul style="list-style-type: none"> • Будівництво ЦНАП по вул.Соборній,16 в м. Сквирі Київська область. • Орієнтовна вартість: 26925,179 тис.грн. 	<i>Бориспільська міська ТГ Бориспільського району</i> <ul style="list-style-type: none"> • Орієнтовна вартість: 8940,0 тис.грн
<i>Кагарлицька міська ТГ Обухівського району</i> <ul style="list-style-type: none"> • Адміністративна будівля по вул. Героїв 	<i>Гатненська сільська ТГ Фастівського району</i>	<i>Борщагівська сільська ТГ Бучанського району</i>

Небесної Сотні, 1 м. Кагарлик для розміщення ЦНАП • Загальна вартість проекту – 4342,0 тис.грн	• Орієнтовна вартість; 60000,0 тис.грн	
<i>Маловільшанська сільська ТГ Білоцерківського району</i> • реконструкція приміщення адміністративної будівлі по вул. Б. Хмельницького, 39 в с. Озерна для розміщення ЦНАП • Загальна вартість: 4389,323 тис.грн.	<i>Васильківська міська ТГ Обухівського району</i>	<i>Калинівська селищна ТГ Фастівський район</i>
<i>Миронівська міська ТГ Обухівського району</i> • Орієнтовна вартість: 2679,0 тис. грн.	<i>Немішайвська селищна ТГ Бучанського району</i>	<i>Українська міська ТГ Обухівського району</i>
<i>Пристолична сільська ТГ Бориспільського району</i> • Орієнтовна вартість проекту – 600,0 тис. грн.	<i>Пісківська селищна ТГ Бучанського району</i> • Орієнтовна вартість: 30400,0 тис.грн	<i>Циблівська сільська ТГ Бориспільського району</i>
<i>Славутицька міська ТГ Вишгородського району</i> • за адресою: Київська область, Вишгородський район, м. Славутич, вул. Героїв Дніпра, 2 • Вартість: 6,128 млн станом на 2021 рік.	<i>Вишнева міська ТГ Бучанського району</i>	<i>Баришівська селищна ТГ Броварського району</i>
<i>Зазимська сільська ТГ Броварського району</i>	<i>Гостомельська селищна ТГ Бучанського району</i>	<i>Вороньківська сільська ТГ Бориспільського району</i>
<i>Ірпінська міська ТГ Бучанського району</i>	<i>Поліська селищна ТГ Вишгородський район</i> • Орієнтовна вартість: 15000,0 тис.грн	
<i>Феодосіївська сільська ТГ Обухівського району</i> • Орієнтовна вартість: 25000,0 тис.грн	<i>Фурсівська сільська ТГ Білоцерківського району</i> • Орієнтовна вартість: 3000,0 тис.грн	
<i>Богуславська міська ТГ Обухівського району</i> • Орієнтовна вартість: 3000,0 тис.грн	<i>Чабанівська селищна ТГ Фастівського району</i>	

<i>Яготинська міська ТГ Бориспільського району</i> Орієнтовна вартість: 950,0 тис.грн	<i>Макарівська селищна ТГ Бучанського району</i> • Орієнтовна вартість: 160 000,0 тис.грн	
<i>Дмитрівська сільська ТГ Бучанського району</i>	<i>Димерська селищна рада</i> • Орієнтовна вартість: 13 000,0 тис.грн	
<i>Золочівська сільська ТГ Бориспільського району</i>		
<i>Пірнівська сільська ТГ Вишгородського району</i>		
<i>Березанська міська ТГ Броварського району</i> • Орієнтовна вартість – 17076,0 тис.грн		
<i>Калинівська селищна рада Броварського району</i>		

* Білоцерківська міська ТГ Білоцерківського району.

Створення та функціонування сучасної інфраструктури надання адміністративних послуг в Білоцерківській міській територіальній громаді шляхом реконструкції нежитлової будівлі (незавершене будівництво) під адміністративну будівлю з розміщенням центру надання адміністративних та соціальних послуг (в форматі «Прозорий офіс»)

2.1.3 Розвиток культурного та духовного середовища, туристичного потенціалу

З метою вдосконалення реалізації державної політики у сфері культури, відродження української та інших національних культур, збереження традицій, створення умов для розвитку аматорської народної творчості, популяризація кращих мистецьких надбань громад, проведення різноманітних культурних проєктів, розвиток народної творчості, естетичного та духовного виховання дітей та юнацтва, забезпечення підтримкою обдарованої молоді, збільшення обсягів видатків на розвиток культури та збереження національної культурної спадщини (рухомих та нерухомих пам'яток і цінностей, музеїв), як основи національної культури, формування патріотичної свідомості та національної гідності необхідно забезпечити **розроблення історико-архітектурних опорних планів** історичних населених місць Київської області.

Згідно з постановою Кабінету Міністрів України від 26 липня 2001 року № 878 «Про затвердження Списку історичних населених місць України» (далі – Постанова), вісім населених пунктів Київської області належать до списку історичних населених місць (далі – ІНМ): м. Біла Церква, м. Богуслав, м. Васильків, м. Вишгород, м. Переяслав-Хмельницький, смт Ржищів, м. Фастів та м. Яготин.

Станом на 2023 рік м. Васильків, м. Переяслав-Хмельницький, м. Фастів та м. Біла Церква забезпечені історико-архітектурними опорними планами (далі ІАОП).

ІАОП м. Богуслав розробляється Товариством з обмеженою відповідальністю «УКР-ГРУППРОЕКТ» в рамках договору від 01 вересня 2022 року № 2022-01 з розробки науково-проектної документації «Історико-архітектурний опорний план (у складі генерального плану) території м. Богуслав Обухівського району Київської області». Метою дослідження є забезпечення збереження пам'яток та об'єктів культурної спадщини, традиційного характеру середовища міста.

На період 2023-2027 років необхідно передбачити розроблення у складі генеральних планів вищезазначених історичних місць історико-архітектурних опорних планів, а також визначення меж і режимів використання історичних ареалів з метою захисту традиційного характеру середовища. Крім того, на території Київської області обліковується 3961 пам'ятка національного та місцевого значення, з яких лише 238 включені до Державного реєстру нерухомих пам'яток України, а визначені у встановленому порядку охоронні зони мають лише 70 пам'яток.

Також, для створення належних умов для охорони та збереження сучасної культурної спадщини підготовлено *проект меморіального комплексу «Визволення» у місті Буча Бучанського району Київської області*.

Меморіальний комплекс «Визволення» у місті Буча розповідає історію боротьби та перемоги Київщини над російськими окупантами ХХІ століття. В експозиції представлено 40 днів з воєнного життя мешканців Київської області, які перевернули їхній світ. Орієнтовна вартість будівництва становить 699 200,000 тис. грн.

Для підвищення ролі культури в консолідації українського суспільства шляхом збереження мережі закладів культури та кадрового потенціалу, презентації творчих досягнень Київщини на всеукраїнському та міжнародному рівнях, модернізації культурної інфраструктури, підвищення ефективності використання туристичного потенціалу, його промоції на міжнародних та загальнонаціональних туристичних форумах і виставкових заходах, популяризації обласних туристичних маршрутів визначено такі **основні завдання та заходи на 2023 рік:**

- ❖ реалізація заходів «Комплексної програми розвитку культури Київської області на 2021-2023 роки», яка затверджена рішенням Київської обласної ради від 24 грудня 2020 року № 042-01-VIII із змінами;

- ❖ здійснення заходів із охорони і збереження об'єктів культурної спадщини на території Київської області, в тому числі паспортизація та реставрація пам'яток культурної спадщини;

- ❖ створення умов для ефективного використання економічного потенціалу культурної спадщини;

- ❖ діджиталізація музейних закладів обласного підпорядкування та окремих унікальних експонатів з метою популяризації історично-культурного надбання для широкого кола громадськості;
- ❖ забезпечення сприятливих умов для функціонування та розвитку театрального і музичного мистецтва;
- ❖ виявлення, збереження та популяризація нематеріальної культурної спадщини, відродження та розвиток осередків народних художніх промислів;
- ❖ сприяння діяльності національних спільнот, гармонізації міжконфесійних та міжнаціональних відносин;
- ❖ реалізація заходів Програми розвитку туризму Київської області на 2021-2023 роки, затвердженої рішенням Київської обласної ради від 24 грудня 2020 року № 043-01-VIII;
- ❖ розвиток туризму у деокупованих громадах, ознайомлення з новими музейними експозиціями, місцями пам'яті, фортифікаційними спорудами, місцями відомих битв, великих оборонних ліній, військовою технікою, місцями загибелі воїнів-захисників;
- ❖ забезпечення презентації туристичного потенціалу Київщини на провідних міжнародних та загальнонаціональних туристичних заходах.

2.1.4 Захист населення і територій від надзвичайних ситуацій техногенного та природного характеру

Укриття

Станом на 08 вересня 2023 року на території Київської області розташовано 144 сховища, 439 протирадіаційних укриття, 6 споруд подвійного призначення із відповідними захисними властивостями та 1 375 найпростіших укриття.

Загальна кількість фонду захисних споруд цивільного захисту області складає 1 963 споруда. Із них захисних споруд цивільного захисту:

- приватної форми власності 134: готових – 7, обмежено готових – 50, не готових – 77 та тих, що пройшли в установленому порядку технічну інвентаризацію – 110;
- комунальної форми власності 282: готових – 9, обмежено готових – 170, не готових – 103 та тих, що пройшли в установленому порядку технічну інвентаризацію – 271;
- державної форми власності 242: готових – 20, обмежено готових – 67, не готових – 80 та тих, що пройшли в установленому порядку технічну інвентаризацію – 94.

Рішенням Київської обласною ради 8 скликання від 09 червня 2023 року № 550-18-VIII внесені зміни до Обласної цільової програми захисту населення і територій від надзвичайних ситуацій техногенного та природного характеру на 2018-2023 роки щодо передбачення коштів на будівництво, реконструкцію та капітальний ремонт захисних споруд цивільного захисту 300 млн гривень.

Постановою Кабінету Міністрів України від 28 квітня 2023 року № 419 затверджено субвенцію з державного бюджету місцевим бюджетам на

облаштування укриттів у закладах загальної середньої освіти і Київській області виділено 163,4 млн грн коштів з державного бюджету. Порядок передбачає співфінансування з місцевих бюджетів громад від 10 до 30 %.

Актуалізована електронна онлайн-мапа укриттів, на стадії розробки чат-бот. Інтерактивна карта укриттів Київської області знаходиться за посиланням: <https://koda.gov.ua/gromadskosti/vidkryti-dani/ukryttya/>.

За інформацією, наданою виконавчими комітетами сільських, селищних та місцевих рад, а також районними державними адміністраціями (районними військовими адміністраціями) об'єкти фонду захисних споруд цивільного захисту оснащені відповідно до Вимог щодо утримання та експлуатації захисних споруд цивільного захисту, затверджених наказом Міністерства внутрішніх справ України від 09 липня 2018 року № 579, зареєстрованого в Міністерстві юстиції України 30 липня 2018 року за № 879/32331. Забезпечено безперешкодний доступ до захисних споруд, які передбачені для укриття населення.

Показчики місця знаходження та руху встановлені для усіх захисних споруд. Крім того, здійснюється обладнання міжнародним розпізнавальним знаком цивільної оборони захисних споруд, відповідно до вимог підпункту 2 пункту 4 Порядку маркування в особливий період будівель та споруд, транспортних засобів, які підпадають під дію норм міжнародного гуманітарного права, відповідними розпізнавальними знаками (емблемами), затвердженого постановою Кабінету Міністрів України від 21 жовтня 2022 року № 1199. Інформацію щодо об'єктів фонду захисних споруд цивільного захисту розміщено на офіційних вебресурсах, крім того інформування з питань укриття населення здійснюється шляхом розповсюдження наочної агітації (буклетів та інше), розміщення інформації у ЗМІ тощо. Розроблені на регіональному рівні інтерактивні карти містять інформацію про усі сховища та протирадіаційні укриття.

Забезпечено виконання вимог Закону України «Про внесення змін до деяких законодавчих актів України щодо забезпечення вимог цивільного захисту під час планування та забудови території» в частині обов'язкового розроблення в містобудівній документації регіонального та місцевого рівнів, а також проєктній документації на будівництво, розділу інженерно-технічних заходів цивільного захисту. З початку року здійснюється розробка та затвердження, в установленому порядку, проєктної документації на будівництво з наявними розділами інженерно-технічних заходів цивільного захисту

Розмінування

За попередніми розрахунками, у Київській області територія тільки сільськогосподарських земель, що потребує обстеження (розмінування), складає понад 10 тис. га. Враховуючи середню вартість розмінування, за світовими стандартами в 5-7 дол. США за кв. м, потреба в коштах для розмінування Київської області може сягнути мільярдів гривень.

За різними прогнозами повне розмінування Київської області триватиме від 30 до 70 років. Враховуючи нагальну потребу у розмінуванні території, пропонуємо включити до Програми новий напрям «Організація та забезпечення виконання заходів, які спрямовані на зменшення соціального, економічного та екологічного впливу вибухонебезпечних предметів на життя та діяльність населення Київської області» та передбачити його фінансування із обласного бюджету у сумі 100 млн грн, і місцевих бюджетів, інших джерел не заборонених законодавством – у сумі 100 млн грн.

2.1.5 Розвиток потенціалу територіальних громад Київської області

З метою забезпечення потреби населення у сталому дозвіллі та сервісах, безпеці та соціалізації, особистого розвитку, розвитку підприємницької діяльності, повоєнній реабілітації та підтримці сталої життєдіяльності громад за складних повоєнних умов, забезпеченні часткової автономності енергозабезпечення та зв'язку, посилення обороноздатності територій України, створення засад для сталої децентралізації, розвитку місцевої демократії та рівності на 2023 рік заплановано реалізацію проєкту «Центр життя 2.0».

Проєкт «Центр життя 2.0» є таким, що масштабується, та може бути функціонально адаптованим до центрів територіальних громад відповідно до кількості та структури населення, наявних актуальних потреб. Крім того об'єкти проєкту «Центр життя 2.0» можуть розміщуватись за межами населених пунктів, обслуговуючи одночасно кілька невеликих поселень. У такому разі вони можуть бути суміщені з АЗС, і виконувати роль «Центрів Незламності» у надзвичайних ситуаціях.

У якості пілотних локацій для розміщення проєктів «Центр життя 2.0» розглядаються Бучанська, Гірська та Золочівська територіальні громади.

Стратегічну місію ініціативи спрямовано на людину та її потреби у сталому дозвіллі, сервісах та захисті, які підвищують якість життя.

Головні питання які вирішує проєкт, які можуть лягти в основу формування індикаторів проєкту є:

- впровадження заходів з цивільного захисту населення;
- підтримки та соціалізації переміщених осіб;
- післявоєнної адаптації військовослужбовців;
- повноцінної організації дозвілля мешканців громади;
- організації соціального та побутового обслуговування населення;
- створення простору для розвитку місцевої демократії та підтримки процесів децентралізації;
- створення додаткових робочих місць;
- збільшення привабливості громади.

Також важливим чинником є те, що реалізація проєкту не є стовідсотково дотаційною. При певному балансі, який залежить від території розгортання проєкту, більшість функцій можуть бути інвестиційно привабливими.

З метою створення умов для відновлення зруйнованих та пошкоджених об'єктів молодіжної інфраструктури, підвищення рівня готовності молоді до територіальної оборони та захисту Вітчизни у лавах Збройних Сил України,

підтримки молодіжних ініціатив, що спрямовані на повноцінну самореалізацію молоді та її власного потенціалу в умовах війни та в післявоєнний період, зменшення негативних явищ у молодіжному середовищі, виховання почуття відданості своїй державі, у 2023 році передбачається вжити наступні **основні завдання та заходи**:

❖ забезпечення реалізації пріоритетних під час воєнного стану та післявоєнний період заходів Програми підтримки та розвитку молоді Київської області на 2022-2025 роки «Молодь Київщини» (затверджена рішенням Київської обласної ради від 16 лютого 2022 року № 209-09-VIII) та Програми національно-патріотичного виховання в Київській області на 2022-2025 роки (затверджена рішенням Київської обласної ради від 16 лютого 2022 року № 210-09-VIII);

❖ надання спільно з Комунальним закладом Київської обласної ради «Київський обласний молодіжний центр» підтримки діяльності «СпівДія Хаб» Київської області у м. Кагарлик Обухівського району та створеного на базі КЗ КОР «Пластовий вишкільний центр» хабу за проектом «СпівДіяДіти»;

❖ створення якісних умов для доступу молоді до послуг, що сприяють їхній адаптації до нової структури та умов ринку праці, соціалізації та реалізації власного потенціалу в умовах війни та в післявоєнний період, зниженню рівня тривожності та психотравмуючих ситуацій, у тому числі спричинених внаслідок війни, розвитку громадянських та інших компетентностей, необхідних для молодої людини під час війни та в післявоєнний період, зокрема, навичок домедичної допомоги;

❖ сприяння відновленню діяльності та відкриттю молодіжних центрів (осередків молодіжної громадської активності на базі бібліотек, клубів, центрів, будинків культури просторів, хабів тощо) в територіальних громадах області, із забезпеченням їх організаційної, методичної, інформаційної, ресурсної, матеріальної підтримки;

❖ забезпечення діяльності комунальних закладів Київської обласної ради «Київський обласний молодіжний центр» та «Пластовий вишкільний центр».

2.1.6 Відновлення закладів соціальної інфраструктури області

Збройна агресія російської федерації проти України призвела до завдання значної шкоди багатьом житловим, промисловим, інфраструктурним, соціально важливим об'єктам. Не виключенням стали об'єкти соціальної інфраструктури, зокрема, це житло для прийомних сімей, сімей опікунів / піклувальників, сімей патронатних вихователів, житло, яке перебуває у власності дітей-сиріт, дітей, позбавлених батьківського піклування, дитячі будинки сімейного типу, центри надання соціальних послуг, територіальні центри соціального обслуговування (надання соціальних послуг), геріатричні заклади та заклади для проживання осіб з ментальними порушеннями та / або інвалідністю.

Станом на червень 2023 року було зруйновано або пошкоджено понад 600 таких закладів, таким чином більшість дітей, які проживали в дитячих

будинках сімейного типу, змушені були покинути своє житло, яке було знищене або залишене у зв'язку з проведенням бойових дій.

Водночас, відповідно до Національної стратегії реформування системи інституційного догляду та виховання дітей на 2017–2026 роки та плану заходів з її реалізації, затверджених розпорядженням Кабінету Міністрів України від 09 серпня 2017 року № 526-р, визначено цілі і завдання щодо реформування системи інституційного догляду та виховання дітей з метою створення умов для повноцінного виховання та розвитку дитини в сімейному або наближеному до сімейного середовищі.

Стратегія передбачає розвиток сімейних форм виховання (усиновлення, опіка, піклування, прийомні сім'ї, дитячі будинки сімейного типу), патронату над дітьми, малих групових будинків відповідно до потреб територіальної громади для припинення практики влаштування дітей-сиріт, дітей, позбавлених батьківського піклування, дітей, які перебувають у складних життєвих обставинах, до закладів інституційного догляду та виховання, а також зменшення кількості дітей, які цілодобово перебувають в системі інституційного догляду та виховання дітей, якщо це відповідає їх найкращим інтересам, зокрема шляхом їх реінтеграції до біологічних родин, влаштування до сімейних форм виховання або форм виховання, наближених до сімейних.

З метою створення належних умов для виховання дітей-сиріт і дітей, позбавлених батьківського піклування, в сімейному оточенні, передбачено будівництво житла для дитячих будинків сімейного типу, в яких виховується не менше як 5 дітей-сиріт і дітей, позбавлених батьківського піклування.

Земельні ділянки під розміщення дитячих будинків сімейного типу

Район	Територіальна громада	Населений пункт в межах якого знаходиться земельна ділянка	Адреса земельної ділянки (за наявності)	Кадастровий номер земельної ділянки (за наявності)	площа, (га)	К-сть
Бориспільський						5
	Воронківська сільська ТГ	с. Гологурів	вул. Українська, 1а	3220882901:01:004:0153	0.6691	1
	Дівичківська сільська ТГ	с. Ковалин	-	-	0.2500	1
	Студениківська сільська ТГ	с.Строкова	вул.Шкільна, 36	3223387301:01:004:0007	03549	1
	Ташанська сільська ТГ	с.Пологи-Вергуни	вул.Одинця	-	8	1
	Ташанська сільська ТГ	с.Улянівка	вул. Підгірна	-	2.4	1
	Яготинська міська ТГ	Яготин	поруч з вул. Київська	відсутній	1	1
	Переяславська міська ТГ	місто Переяслав	вул. Олександра Богданова	3211000000:01:076:0043	0,2	1
Броварський						6
	Згурівська	с.Турівка	вул.	Не визначався	0.25	1

	селищна ТГ		Маркевича, 15			
	Баришівська селищна ТГ	с.Лукаші	вул. Калинова	відсутній	0.15	1
Вишгородський						2
	Димерська селищна ТГ	смт Димер	вул. Революції Гідності, 320	3221855300:19:00 6:0005	0.25	1
	Пірнівська сільська ТГ	с. Вища Дубечня	вул. Шкільна	не сформований	1200	1
	Димерська селищна ТГ	смт Димер	вул. Революції Гідності, 320	3221855300:19:00 6:0005	0.25	1
Обухівський						3
	Васильківська міська ТГ	село Митниця	вул.Лесі Українки	3221485601:01:00 7:1041	0.26	1
	Миронівська міська ТГ	Миронівка	вул.Чехова	Відсутній	0.1	1
	Обухівська міська ТГ	с. Долина	вул. Миру, 19	3223183401:01:00 9:0066	0.0615	1
	Обухівська міська ТГ	с. Копачів	-	-	0.3400	1
	Ржищівська міська ТГ	М.Ржищів	вул.Київський Шлях	Відсутній	0.10	1
	Федосіївська сільська ТГ	Ходосівка	вул.Шкільна	3222487001:01:00 5:5213	0.1783	1
Фастівський						2
	Боярська міська ТГ	Жорнівка	пров. Озерний, 2	3222483602:02:02 9:5012	0.0921	1
	Томашівська сільська ТГ	с. Томашівка	вул. Ірпінська, 23	3224986201:01:00 3:0052	0.2500	1
	Томашівська сільська ТГ	с. Томашівка	вул. Шевченка,	3224986201:01:00 2: 0131	0.1923	1
	Фастівська міська ТГ	м. Фастів	вул. Мічуріна 74	-	0.14	1
Обухівський						4
						29

Заклади соціального забезпечення, дитячі заклади, які були пошкоджені під час військової агресії російської федерації на території Київської області та потребують ремонту / відбудови:

–Бородянський психоневрологічний інтернат з геріатричним відділенням (смт. Бородянка, вул. Ветеранів 1, Бучанський р-н, Київська область, 07800);

–Відділення стаціонарного догляду в с. Кропивня комунальної установи Іванківської селищної ради «Територіальний центр соціального обслуговування (надання соціальних послуг)» (відділення стаціонарного догляду на момент введення воєнного стану ще не функціонувало) (с. Кропивня, вул. Поліська, 58, Вишгородський р-н, Київська область, 07234);

–Відділення стаціонарного догляду для постійного або тимчасового проживання Баришівського селищного територіального центру надання соціальних послуг (Київська область Броварський район с. Перемога вул. Садова, 4б, Баришівська селищна територіальна громада);

–Фастівський міський територіальний центр соціального обслуговування (надання соціальних послуг) виконавчого комітету Фастівської міської ради (08500, Київська обл., Фастівський р-н, смт. Борова, вул. Глібова, 3);

–Комунальна установа - Центр надання соціальних послуг Бородянської селищної ради;

–Комунальна установа - Центр надання соціальних послуг Гостомельської селищної ради

–Київський обласний центр соціально-психологічної реабілітації дітей (Київська область, Бучанський р-н, с. Копилів, вул. Макарівська, 31-а);

–Відділення «Пролісок» Київського обласного центру соціально-психологічної реабілітації дітей (Київська область, Вишгородський р-н, с. Вовчків, вул. Яблунова, 33-а).

2.1.7 Утворення безбар'єрного простору області

У Київській області зареєстровано станом на 2021 рік 130 000 осіб з інвалідністю. Внаслідок отриманих поранень під час бойових дій – цифра збільшується.

Розпорядженням Київської обласної державної адміністрації (Київської обласної військової адміністрації) від 01 травня 2023 року № 328 затверджено План заходів з реалізації Національної стратегії із створення безбар'єрного простору в Київській області на 2023-2024 роки.

Всі проекти нового будівництва, реконструкції та капітального ремонту об'єктів, проекти відновлення/відбудови повинні повністю відповідати потребам маломобільних груп населення.

Департаментом містобудування та архітектури Київської обласної державної адміністрації (Київської обласної військової адміністрації) станом на 30 червня 2023 року проведено близько 30 консультативних зустрічей з метою обговорення проектної документації на безбар'єрність.

В першу чергу були розглянуті об'єкти соціальної інфраструктури, а саме:

- ❖ Адміністративна будівля у с. Бишеві;
- ❖ Центральний будинок культури (реконструкція) у м. Ірпінь;
- ❖ Центральний міський стадіон «Чемпіон» у м. Ірпінь (реконструкція);
- ❖ Ірпінська дитячо-юнацька спортивна школа (реконструкція);
- ❖ Загальноосвітня школа I-III ступенів у с. Чайка по вул. Коцюбинського Борщагівської територіальної громади (нове будівництво);
- ❖ Середня загальноосвітня школа I-III ступеня на 24 класи (600 учнів) по вул. Центральна, 3 в с. Гора Бориспільського району Київської області (нове будівництво);
- ❖ Бузівська загальноосвітня школи I-III ступенів, за адресою: вул. Центральна (вул. Леніна), буд. 19, с. Бузова, Бучанський район, Київська область (капітальний ремонт);

- ❖ Київський обласний Центр соціально-психологічної реабілітації дітей в с. Копилів, вулиця Макарівська, 31-А (капітальний ремонт);
- ❖ Центр соціально-психологічної реабілітації в смт Бородянка Бучанського району (реконструкція);
- ❖ Центр надання адміністративних послуг в с. Ковалівка Білоцерківського району (нове будівництво);
- ❖ Рогозівська медична амбулаторія загальної практики сімейної медицини з приміщеннями для проживання працівників в с. Рогозів, вул. Центральна, 103, Бориспільського району (реконструкція);
- ❖ Адміністративна будівля Згурівської селищної ради (ЦНАП) в смт Згурівка, вул. Українська, 55а Броварського району Київської області (капітальний ремонт);
- ❖ Амбулаторія КНП БМР МЦПМСД № 1 в м. Біла Церква, вул. Героїв Чорнобиля, 5/2 та пров. Інститутський, 1 (нове будівництво);
- ❖ Амбулаторія загальної практики сімейної медицини з облаштуванням споруд цивільного захисту (укриття) в с. Данилівка Фастівського району (нове будівництво);
- ❖ Адміністративна будівля Зазимської сільської ради з добудовою актового залу та кабінетів по вул. Широка, 6 в с. Зазим'є Броварського району (реконструкція).

Критерії безбар'єрності об'єктів фізичного оточення і послуг для осіб з інвалідністю є обов'язковими до врахування.

Департамент містобудування та архітектури Київської обласної державної адміністрації (Київської обласної військової адміністрації) спільно з Національною Асамблеєю людей з інвалідністю України, Спілкою громадських організацій осіб з інвалідністю Києва та громадською спілкою «Ліга сильних» розробив Методичні рекомендації щодо особливих вимог до планування безбар'єрності під час відбудови (капітального ремонту та реконструкції чи нового будівництва) багатоквартирних будинків.

Урахування цих рекомендацій допоможе не просто відновити будинок, яким він був до руйнування, а зробити його комфортним для проживання всіх груп населення.

З метою забезпечення фізичної безбар'єрності об'єктів необхідно проведення реконструкції біля 1200 об'єктів соціальної інфраструктури - адміністративних будівель, закладів освіти, медичних закладів, будинків культури, спортивних об'єктів, зокрема:

- маркування дверей для осіб з порушенням зору;
- встановлення пандусів відповідно до ДБН або відповідних підйомників;
- встановлення тактильних табличок з інформацією про заклад;
- нанесення тактильної плитки для осіб з порушенням зору;
- облаштування зручних стійок рецепції у ЦНАП та інших приміщеннях, що надають соціальні послуги;
- облаштування лікарняних палат для обслуговування осіб з інвалідністю.

З метою забезпечення безбар'єрності шляхів руху маломобільних груп населення по населених пунктах необхідна реконструкція/капітальний ремонт об'єктів благоустрою, автомобільних доріг та пішохідних зон, зокрема:

- нанесення горизонтальних та вертикальних направляючих шляхах руху у всіх населених пунктах;
- озвучення пішохідних переходів;
- облаштування благоустрою та паркових зон, входів до житлових будинків;
- пристосування автомобільних та пішохідних доріг з пониженнями для заїзду на тротуари.

3. Джерела фінансування заходів програми для забезпечення комплексного відновлення території Київської області на 2023-2027 роки

Реалізацію заходів Програми комплексного відновлення території Київської області на 2023-2027 роки передбачається здійснювати шляхом фінансування обласних комплексних і цільових програм за кошти державного бюджету у вигляді цільових капітальних субвенцій та коштів Державного фонду регіонального розвитку, обласного та місцевих бюджетів (за узгодженням) в межах видатків, що передбачені для головних розпорядників бюджетних коштів, відповідальних за їх виконання, інших джерел, не заборонених чинним законодавством.

Передбачається, що у 2023 році в Київській області здійснюватиметься реалізація 40 обласних комплексних та цільових програм (включаючи проекти нових програм), розробниками, відповідальними виконавцями та головними розпорядниками бюджетних коштів яких є 20 структурних підрозділів обласної державної адміністрації (обласної військової адміністрації) та апарат Київської обласної державної адміністрації (Київської обласної військової адміністрації) (спільно з Київською обласною радою).

Постановою Кабінету Міністрів України від 25 квітня 2023 р. №382 «Про реалізацію експериментального проекту щодо відновлення населених пунктів, які постраждали внаслідок збройної агресії російської федерації», затверджено Порядок та визначено перелік населених пунктів, що включені до зазначеного експериментального проекту, до якого в тому числі увійшло смт Бородянка Бородянської територіальної громади Київської області.

У свою чергу, постановою Кабінету Міністрів України від 04 серпня 2023 р. № 823 «Про виділення коштів з фонду ліквідації наслідків збройної агресії на реалізацію експериментального проекту щодо відновлення населених пунктів, які постраждали внаслідок збройної агресії Російської Федерації» затверджено перелік проектів для відновлення населених пунктів, до якого включено 37 об'єктів та заходів з відновлення в смт Бородянка Бородянської територіальної громади Київської області із загальним обсягом фінансування на 2023 рік у сумі 1 775 821,13 тис. грн.

**Перелік обласних цільових програм Київської області,
які реалізовувалися у 2023 році**

№ з/п	Назва програми	Назва документа, яким затверджена програма	Термін дії (роки)	Виконавець програми
1. Управління агропромислового розвитку облдержадміністрації				
1.	Комплексна програма розвитку сільського господарства та сільських територій Київської області на 2021-2023 роки «Дієвий аграрій – успішна громада»	Рішення Київської обласної ради від 24.12.2020 № 037-01-VIII	2021-2023 роки	Управління агропромислового розвитку облдержадміністрації
2. Департамент житлово-комунального господарства та енергоефективності облдержадміністрації				
2.	Програма підтримки об'єднань співвласників багатоквартирних будинків та інших житлових багатоквартирних будинків, пошкоджених внаслідок бойових дій в Київській області з впровадженням енергоефективних заходів на 2023-2024 роки	Рішення Київської обласної ради від 23.12.2022 № 469-15-VIII (із змінами)	2023-2024 роки	Департамент житлово-комунального господарства та енергоефективності облдержадміністрації
3.	Регіональна програма розвитку житлово-комунального господарства, енергоефективної трансформації та енергобезпеки Київської області на 2023-2027 роки	Рішення Київської обласної ради від 09.06.2023 № 554-18-VIII	2023-2027 роки	Департамент житлово-комунального господарства та енергоефективності облдержадміністрації
3. Департамент регіонального розвитку облдержадміністрації				
4.	Програма будівництва, реконструкції та ремонту об'єктів інфраструктури Київської області на 2021-2023 роки	Рішення Київської обласної ради від 24.12.2020 № 038-01-VIII (із змінами)	2021-2023 роки	Департамент регіонального розвитку облдержадміністрації
5.	Програма розвитку	Рішення	2022-2024	Департамент

	автомобільних доріг у Київській області на 2020-2024 роки	Київської обласної ради від 15.10.2020 № 908-36-VII (із змінами)	роки	регіонального розвитку облдержадміністрації
6.	Київська обласна програма індивідуального житлового будівництва на селі «Власний дім» до 2023 року	Рішення Київської обласної ради від 28.07.2005 № 269-25-IV (із змінами)	до 2023 року	Департамент регіонального розвитку облдержадміністрації
7.	Програма будівництва (придбання) доступного житла в Київській області на 2019-2023 роки	Рішення Київської обласної ради від 30.05.2019 № 562-28-VII (із змінами)	2019-2023 роки	Департамент регіонального розвитку облдержадміністрації
8.	Програма відновлення приватних будинків, зруйнованих внаслідок бойових дій на території Київської області на 2022-2023 роки	Рішення Київської обласної ради від 23.06.2022 № 258-11-VIII (із змінами)	2022-2023 роки	Департамент регіонального розвитку облдержадміністрації
4. Департамент освіти і науки облдержадміністрації				
9.	Програма розвитку системи освіти Київської області на 2022-2026 роки	Рішення Київської обласної ради від 23.06.2022 № 260-11-VIII	2022-2026 роки	Департамент освіти і науки облдержадміністрації
5. Департамент охорони здоров'я облдержадміністрації				
10.	Київська обласна програма «Здоров'я Київщини» на 2021-2023 роки	Рішення Київської обласної ради від 24.12.2020 № 044-01-VIII (із змінами)	2021-2023 роки	Департамент охорони здоров'я облдержадміністрації
6. Департамент соціального захисту населення облдержадміністрації				
11.	Київська обласна цільова Програма «Турбота» на 2021-2025 роки	Рішення Київської обласної ради від 24.12.2020 № 040-01-VIII (із змінами)	2021-2025 роки	Департамент соціального захисту населення облдержадміністрації
12.	Київська обласна цільова програма «Підтримка внутрішньо переміщених осіб на 2023-2025 роки	Рішення Київської обласної ради від 09.06.2023	2023-2025 роки	Департамент соціального захисту населення облдержадміністрації

		№ 553-18-VIII		
7. Департамент екології та природних ресурсів облдержадміністрації				
13.	Програма державного моніторингу у галузі охорони атмосферного повітря зони «Київська» на 2021-2025 роки	Рішення Київської обласної ради від 16.02.2022 № 214-09-VIII	2021-2025 роки	Департамент екології та природних ресурсів облдержадміністрації
14.	Програма охорони довкілля та раціонального використання природних ресурсів Київської області на 2023-2026 роки	Рішення Київської обласної ради від 23.12.2022 № 472-15-VIII	2023-2026 роки	Департамент екології та природних ресурсів облдержадміністрації
15.	Обласна цільова програма розвитку водного господарства та екологічного оздоровлення басейну річки Дніпро на 2022-2029 роки	Рішення Київської обласної ради від 22.09.2022 № 324-13-VIII	2022-2029 роки	Департамент екології та природних ресурсів облдержадміністрації
8. Управління молоді та спорту облдержадміністрації				
16.	Програма національно-патріотичного виховання в Київській області на 2022-2025 роки	Рішення Київської обласної ради від 16.02.2022 № 210-09-VIII (із змінами)	2022-2025 роки	Управління молоді та спорту облдержадміністрації
17.	Програма підтримки та розвитку молоді Київської області на 2022-2025 роки «Молодь Київщини»	Рішення Київської обласної ради від 16.02.2022 № 209-09-VIII (із змінами)	2022-2025 роки	Управління молоді та спорту облдержадміністрації
18.	Київська обласна програма розвитку фізичної культури та спорту «Київщина спортивна» на 2022-2025 роки	Рішення Київської обласної ради від 16.02.2022 № 211-09-VIII	2022-2025 роки	Управління молоді та спорту облдержадміністрації
9. Департамент економіки облдержадміністрації				
19.	Київська обласна цільова програма підтримки підприємств спільної власності територіальних громад сіл, селищ, міст Київської області і запобігання їх банкрутству на 2020-2023 роки	Рішення Київської обласної ради від 15.10.2020 № 898-36-VII (із змінами)	2020-2023 роки	Департамент економіки облдержадміністрації
20.	Комплексна програма «Конкурентоспроможна	Рішення Київської	2022-2024 роки	Департамент економіки

	Київщина» на 2022-2024 роки	обласної ради від 16.02.2022 № 213-09-VIII (із змінами)		облдержадміністрації
21.	Київська обласна програма «Регіональний кадровий резерв» на 2023-2025 роки	Рішення Київської обласної ради від 21.03.2023 № 534-16-VIII	2023-2025 роки	Департамент економіки облдержадміністрації
10. Управління цифровізації та та цифрових трансформацій облдержадміністрації				
22.	Київська обласна цільова програма інформатизації «Цифрова Київщина» на 2022-2024 роки	Рішення Київської обласної ради від 15.11.2022 № 419-14-VIII (із змінами)	2022-2024 роки	Управління цифровізації та цифрових трансформацій облдержадміністрації
11. Департамент культури та туризму облдержадміністрації				
23.	Комплексна програма розвитку культури Київської області на 2021-2023 роки	Рішення Київської обласної ради від 24.12.2020 № 042-01-VIII (із змінами)	2021-2023 роки	Департамент культури та туризму облдержадміністрації
24.	Програма підтримки і розвитку театрального та музичного мистецтва Київської області на 2022-2024 роки	Рішення Київської обласної ради від 16.02.2022 № 208-09-VIII (із змінами)	2022-2024 роки	Департамент культури та туризму облдержадміністрації
25.	Програма розвитку туризму Київської області на 2021-2023 роки	Рішення Київської обласної ради від 24.12.2020 № 043-01-VIII (із змінами)	2021-2023 роки	Департамент культури та туризму облдержадміністрації
26.	Програми розвитку та функціонування української мови як державної в усіх сферах суспільного життя у Київській області на 2023-2025 роки	Рішення Київської обласної ради від 21.03.2023 № 533-16-VIII	2023-2025 роки	Департамент культури та туризму облдержадміністрації
12. Департамент цивільного захисту, оборони та взаємодії з правоохоронними органами облдержадміністрації				

27.	Обласна цільова програма захисту населення і територій від надзвичайних ситуацій техногенного та природного характеру на 2018-2023 роки	Рішення Київської обласної ради від 27.04.2018 № 401-21-VII (із змінами)	2018-2023 роки	Департамент цивільного захисту, оборони та взаємодії з правоохоронними органами облдержадміністрації
28.	Програма організації територіальної оборони у Київській області на 2021-2023 роки	Рішення Київської обласної ради від 10.06.2021 № 066-04-VIII (із змінами)	2021-2023 роки	Департамент цивільного захисту, оборони та взаємодії з правоохоронними органами облдержадміністрації
29.	Обласна комплексна програма забезпечення правопорядку та публічної безпеки у Київській області на 2022-2024 роки «Безпечна Київщина»	Рішення Київської обласної ради від 12.05.2022 № 254-10-VIII (із змінами)	2022-2024 роки	Департамент цивільного захисту, оборони та взаємодії з правоохоронними органами облдержадміністрації
30.	Обласної цільової програми оперативного та сталого забезпечення формувань, що забезпечують обороноздатність держави на території Київської області на 2023-2025 роки	Рішення Київської обласної ради від 25.08.2023 № 619-20-VIII	2023-2025 роки	Департамент цивільного захисту, оборони та взаємодії з правоохоронними органами облдержадміністрації
13. Департамент містобудування та архітектури облдержадміністрації				
31.	Програма проведення інвентаризації та нормативної грошової оцінки земель державної власності на 2022-2024 роки	Рішення Київської обласної ради від 16.02.2022 № 212-09-VIII	2022-2024 роки	Департамент містобудування та архітектури облдержадміністрації
32.	Програма «Нова оселя» на 2022-2023 роки	Рішення Київської обласної ради від 23.06.2022 № 259-11-VIII (із змінами)	2022-2023 роки	Департамент містобудування та архітектури облдержадміністрації
33.	Програма відбудови багатоквартирних житлових будинків в Київській області на 2023-2025 роки	Рішення Київської обласної ради від 21.03.2023 № 536-16-VIII (із змінами)	2023-2025 роки	Департамент містобудування та архітектури облдержадміністрації
14. Департамент комунікацій облдержадміністрації				
34.	Програма інформаційного забезпечення жителів	Рішення Київської	2021-2024 роки	Департамент комунікацій

	Київської області у період безпекових криз (в тому числі небезпек, що виникають внаслідок воєнних дій, тривалої відсутності електро-, водо-, теплопостачання, відсутності зв'язку та інтернету), забезпечення інформаційної безпеки та протидії ворожій дезінформації «Цивільний фронт Київщини» на 2021-2024 роки»	обласної ради від 24.12.2020 № 045-01-VIII (із змінами)		облдержадміністрації
15. Служба у справах дітей та сім'ї облдержадміністрації				
35.	Обласна комплексна програма підтримки сім'ї та забезпечення прав дітей «Щаслива родина – успішна країна» до 2023 року	Рішення Київської обласної ради від 27.04.2018 № 402-21-VII (із змінами)	2018-2023 роки	Служба у справах дітей та сім'ї облдержадміністрації
16. Управління транспортної інфраструктури облдержадміністрації				
36.	Обласна цільова програма «Смарт транспорт Київщини (Інтелектуальна транспортна система)» на 2021-2023 роки	Рішення Київської обласної ради від 24.12.2020 № 047-01-VIII	2021-2023 роки	Управління транспортної інфраструктури облдержадміністрації
17. Управління міжнародного співробітництва облдержадміністрації				
37.	Програма розвитку міжнародного співробітництва Київської області на 2022-2025 роки	Рішення Київської обласної ради від 23.12.2022 № 470-15-VIII	2022-2025 роки	Управління міжнародного співробітництва облдержадміністрації
18. Державний архів Київської області				
38.	Комплексна програма забезпечення збереженості документів Національного архівного фонду в Державному архіві Київської області на 2021-2023 роки	Рішення Київської обласної ради від 24.12.2020 № 039-01-VIII (із змінами)	2021-2023 роки	Державний архів Київської області
19. Київська обласна державна адміністрація та Київська обласна рада				
39.	Програма нагородження відзнаками Київської області на 2021-2025 роки	Рішення Київської обласної ради від 24.12.2020	2021-2025 роки	Київська обласна державна адміністрація та Київська обласна рада

		№ 046-01-VIII (із змінами)		
20. Департамент фінансів облдержадміністрації				
40.	Програма забезпечення виконання Київською обласною державною адміністрацією повноважень, делегованих Київською обласною радою, на 2021-2024 роки	Рішення Київської обласної ради від 10.06.2021 № 065-04-VIII (із змінами)	2021-2024 роки	Департамент фінансів облдержадміністрації

РЕКОМЕНДАЦІЇ

1. Використання багатокритеріального підходу із фокусом на сфері екології під час прийняття рішень щодо планування ключових автомобільних доріг та вибору ділянок для конкретних проєктів

Якщо нові ключові дороги перетинають зелені коридори або ключові ділянки екомережі, зростає рівень шумового та газового забруднення, крім того, зростає ймовірність подальшого промислового розвитку на автомобільних та залізничних шляхах. Тому слід вжити таких заходів

- оцінити альтернативні варіанти розміщення та конфігурації. Якщо за різними тематичними критеріями даний варіант є найоптимальнішим, то:
- передбачити підземні/наземні зелені коридори для тварин
- посилити зелені зв'язки в сусідніх районах шляхом висадки лісу чи створення заповідника

2. Інтегрований дизайн для північної частини регіону

Розвиток кільцевої дороги має бути розпочатий і в північній частині, оскільки зараз відсутність зв'язку перевантажує дороги в Києві. Беручи до уваги Вишгород як важливий культурний вузол та його зв'язок з Іванковом у післявоєнній відбудові, він повинен мати краще сполучення. Це також покращить мобільність з точки зору екстреної евакуації з Києва.

3. Розглядання можливості розташування лісів на місці найслабших зон природних систем з активною урбанізацією

Звернути увагу на можливість висадки лісу на ослаблених ділянках екомережі. Наразі екологічні коридори та ключові території екомережі перебувають у конфлікті з промисловими зонами та інфраструктурними вузлами. Для покращення ситуації пропонується посадити ліс вздовж річки Ірпінь на південному заході від Києва. У межах міст, які перетинають екомережу, таких як Біла Церква, рекомендується зберігати один берег річки без щільної міської забудови. Такий підхід забезпечить:

- Посилення існуючого екологічного коридору відповідно до природно-заповідного фонду Київської області
- Посилення міжнародно визнаної Смарагдової мережі
- Забезпечення більш зеленого міського простору в київській агломерації
- Покращення інфраструктури для зеленого та культурного туризму в Київській області

4. Використання можливостей, що відкриває затоплена територія вздовж річки Ірпінь, щоб принести користь різним сферам

Наразі існує декілька варіантів поводження із затопленою внаслідок підриву дамби території вздовж річки Ірпінь. Ця зона може бути збережена як природна пам'ятка або використовуватись для специфічних сільськогосподарських робіт. Ці альтернативні рішення потенційно матимуть різні тематичні наслідки: покращення екологічної мережі, яка зазнає впливу активної урбанізації навколо Києва вирішення проблеми торфовищ у цій місцевості посилення рекреаційного та туристичного потенціалу підтримання належного рівня безпеки у випадку повторного наступу з боку Білорусі.

5. Поетапне планування туристично-рекреаційної системи в усьому регіоні, звертаючи увагу на території на перетини з іншими тематичними проектами.

Важливо враховувати можливість об'єднання велосипедної інфраструктури, як наприклад на мості біля Українки. Це підвищує вірогідність швидшого імплементування планів у рекреаційному та зниження вартості конструкції.

Для північної частини області рекомендується звернути увагу на інші орнітологічні заказники близько Вишгороду та Іванкова, які разом із "Пташиним Раєм" мають потенціал для вибудови системи туристичних та культурних сервісів.

При створенні туристичної інфраструктури слід також враховувати південну частину області, яка має багатий ландшафт і культурну спадщину. Оскільки зелені зони в північній частині від Києва є небезпечними внаслідок бойових дій і в майбутньому не повністю будуть доступні для рекреаційної діяльності, доступ до культурної спадщини та рекреаційних зон у південній частині буде відповідати соціальному попиту. Це потенційно матиме позитивний вплив на туристичну економіку та динаміку збереження пам'яток регіону. Крім того, розробка точних культурно-туристичних маршрутів у безпосередній близькості до залізниці та цифрової комунікації збільшить популярність зеленого туризму.

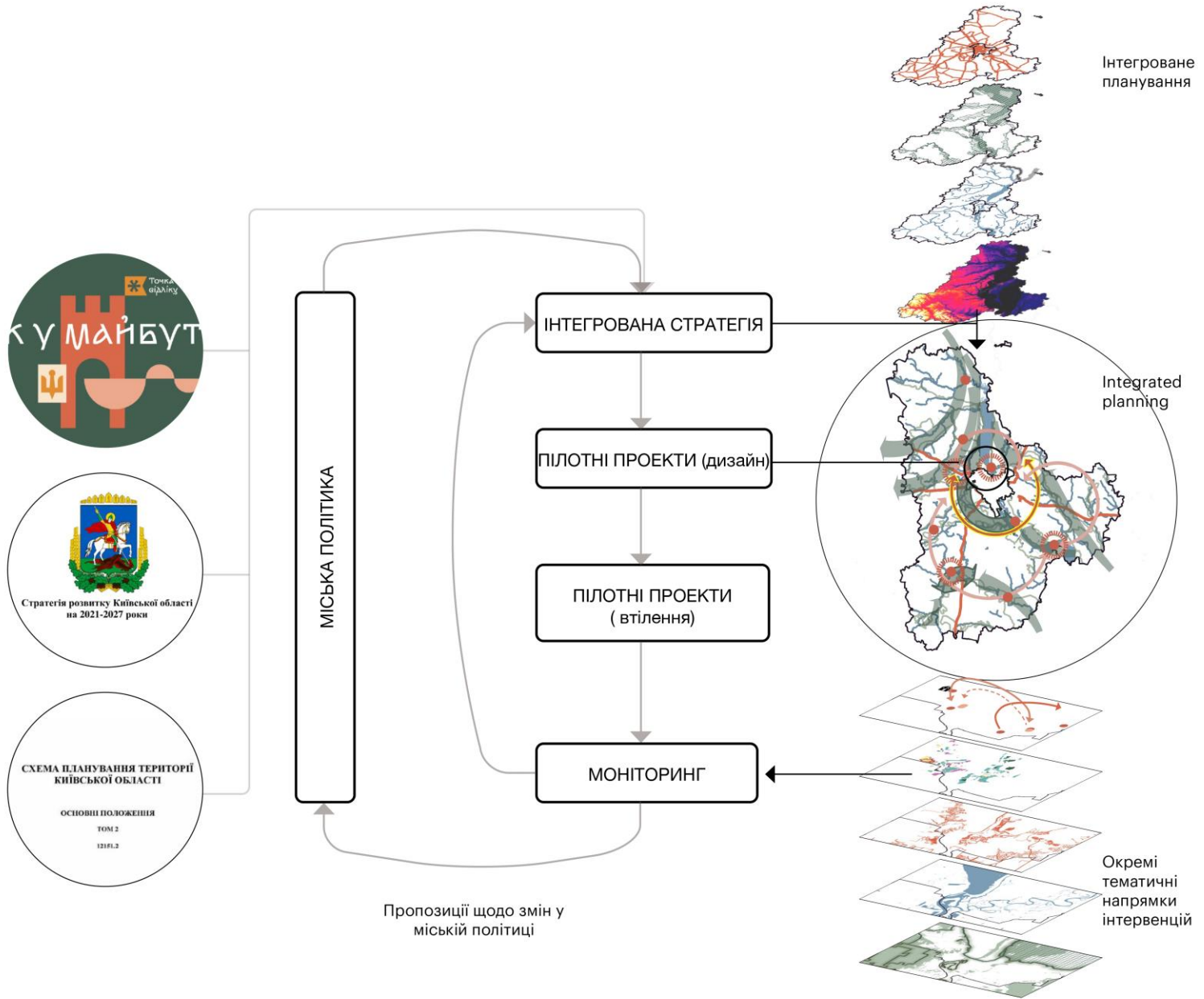
Київська область

дослідження та рекомендації

28.03.2023

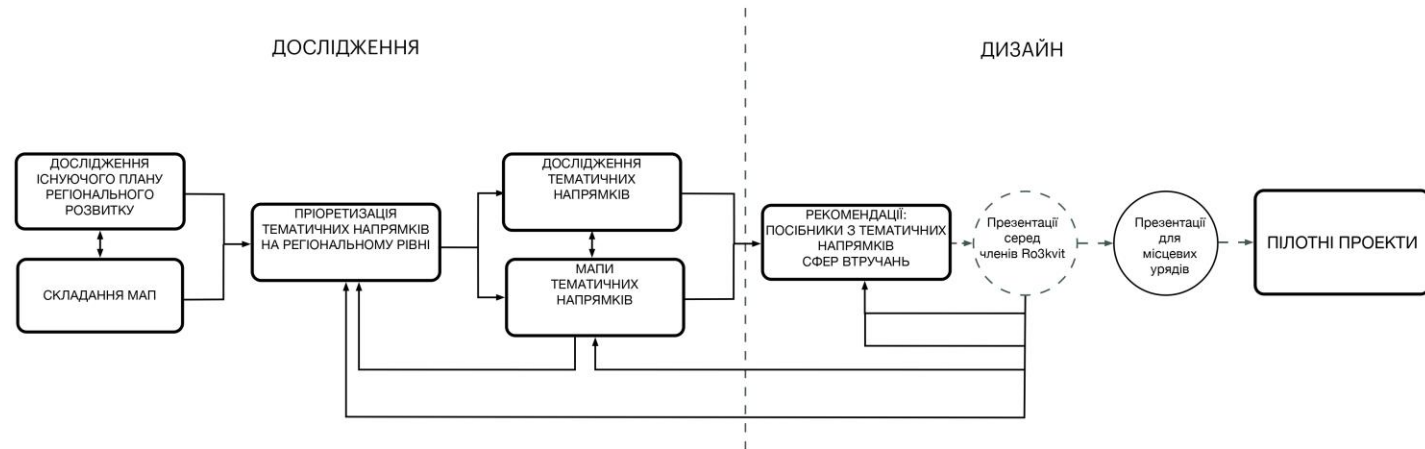


МЕТОДОЛОГІЯ



МЕТОДОЛОГІЯ

ПРОЦЕС:



ДОСЛІДЖЕННЯ

ТЕМАТИЧНІ НАПРЯМКИ



ДЖЕРЕЛА





1. “Крок у майбутнє” Програма комплексного відновлення та розвитку території Київської області
2. Стратегія розвитку Київської області 2021-2027
3. Схема планування території Київської області
4. Відкриті дані

- Столичний регіон України
- Значний транзитний потенціал, розвинута транспортна інфраструктура
- Наявність широкої мережі земель водного фонду.
- Достатнє забезпечення потреб населення і виробництва лісовими ресурсами
- Високоєфективний ринок праці, приріст робочої сили
- Активний розвиток молодіжного та національно-патріотичного руху
- Лідер у житловому будівництві по Україні.
- За економічним потенціалом Київська область належить до п'ятірки економічно розвинутих регіонів України
- Потужний агропромисловий комплекс
- Наявність розгалуженої мережі вищої освіти та наукових установ.
- Київщина належить до енергонасичених регіонів
- Інвестиційно привабливий регіон
- Високий рівень фінансової самодостатності місцевих бюджетів
- Високий рівень підприємницької активності
- Переорієнтація експорту товарів на європейський ринок
- Висока доступність послуг дошкільної освіти
- Активне впровадження реформи у галузі охорони здоров'я
- Багата історико-культурна і духовна спадщина, сприятлива для розвитку туризму

Сильні сторони

- Розділення території області р. Дніпро та значна протяжність області з півночі на південь
- Незадовільний стан дорожнього покриття автомобільних доріг загального користування, насамперед місцевого значення
- Зменшення природного стоку річок, а також забруднення поверхневих та підземних вод через неефективну роботу очисних споруд, які потребують реконструкції та докорінного поліпшення на рівні новітніх технологій
- Обмежені мінерально-сировинні ресурси
- Негативні тенденції у демографічній ситуації
- Дефіцит кваліфікованих кадрів у виробничій сфері та сфері послуг (освіта, охорона здоров'я, культура), а також невідповідність професійно-кваліфікаційного рівня робочої сили потребам економіки та ринку праці.
- Недостатній стан забезпечення населення якісним водопостачанням та водовідведенням.
- Низький рівень впровадження інновацій у промисловому виробництві
- Зниження родючості ґрунтів, малоефективне використання наявного потенціалу земель сільськогосподарського призначення.
- Слабка комунікація між представниками реального сектору економіки та науковими установами
- Неефективне використання енергетичних ресурсів
- Міжрайонні диспропорції у соціально-економічному розвитку
- Повільний процес утворення об'єднаних територіальних громад

Слабкі сторони

-  • Створені умови для розвитку професійного спорту
-   • Розвинута мережа центрів надання адміністративних послуг
-  • Сприятливі для військової оборони природні умови

Сильні сторони

-   • Низька інституційна спроможність центральних та місцевих органів влади щодо підтримки промислових підприємств та представників малого та середнього бізнесу.
-  • Домінування у структурі експорту товарів з низькою доданою вартістю.
-  • Перевантаження міських закладів освіти, особливо у пристольних районах, наявність шкіл з малою наповнюваністю в сільській місцевості
-  • Незабезпеченість кадрами у сфері охорони здоров'я
-   • Недорозвинутий туристичний ринок, відсутність єдиної концепції розвитку туристичної галузі в області.
-   • Незадовільний стан спортивної інфраструктури, яка використовується для підготовки спортсменів до змагань національного та міжнародного рівнів
-   • Обмеженість матеріально-технічних можливостей для надання більшості публічних послуг в електронному вигляді.
-  • Незадовільний стан поводження з твердими побутовими відходами. Наявність полігонів ТПВ на території області.
-  • Недостане регулювання проблеми горіння торфяників у області.
-   • Велика кількість пошкоджених будівель та об'єктів критичної інфраструктури
-   • Зростаючий рівень безробіття
-   • Підвищений рівень забрудненості водойм, лісів та ґрунтів внаслідок бойових дій

Слабкі сторони

- ● • Завершення процесу децентралізації влади, проведення адміністративно-територіальної реформи
- ● ● • Активізація державної підтримки щодо використання прикладних наукових досліджень та впровадження інновацій в усі сектори економіки
- ● ● • Зростання експорту товарів на європейські ринки
- ● ● • Підвищення попиту на якісні продукти харчування та органічну продукцію
- ● ● • Розширення та надання державної підтримки представникам малого та середнього бізнесу, у тому числі через відшкодування відсотків за користування банківськими кредитними ресурсами
- ● ● • Розвиток внутрішнього туристичного ринку
- ● ● • Включення територій зони відчуження в с/г діяльність
- ● ● • Доступність багатьох програм міжнародної технічної допомоги
- ● ● • Прийняття нормативно-правових актів, спрямованих на поліпшення інвестиційного та бізнес-клімату.
- ● ● • Поглиблення економічних зв'язків з країнами ЄС
- ● ● • Спрощення процедури стандартизації виробництва і продукції
- ● ● • Імплементация європейських правових стандартів у правову систему України
- ● ● • Вступ України до Європейського Союзу
- ● ● • Виділення значних грантових коштів для відбудови

Можливості

- ● ● • Затягування процесу мирного врегулювання ситуації на Донбасі
- ● ● • Концентрація сільськогосподарських земель в агрохолдингах
- ● ● • Неконтрольована експлуатація запасів підземних вод
- ● ● • Зростання інтенсивності руху на автомобільних дорогах
- ● ● • Високі процентні ставки за користування банківськими кредитами для суб'єктів малого і середнього бізнесу
- ● ● • Зростання попиту на кваліфіковані кадри, насамперед робочих професій, у сусідніх країнах
- ● ● • Можливість виникнення нової світової економічної кризи
- ● ● • Торговельні обмеження щодо експорту українських товарів на ринки країн ЄС
- ● ● • Зростання масштабів маятникової міграції між областю та м.Києвом
- ● ● • Погіршення конкурентоздатності вітчизняної продукції через нарощування обсягів імпорту аналогічної продукції
- ● ● • Зниження рівня довіри до влади, зокрема до органів місцевого самоврядування
- ● ● • Збереження корупції у владі
- ● ● • Повторні військові наступи з території Білорусі
- ● ● • Регулярні ракетні удари по будівлях та об'єктах інфраструктури
- ● ● • Прийняття законів, що обмежують прозорість та інклюзивність ухвалень містобудівних рішень
- ● ● • Збільшення кількості внутрішньо-переселених осіб

Загрози

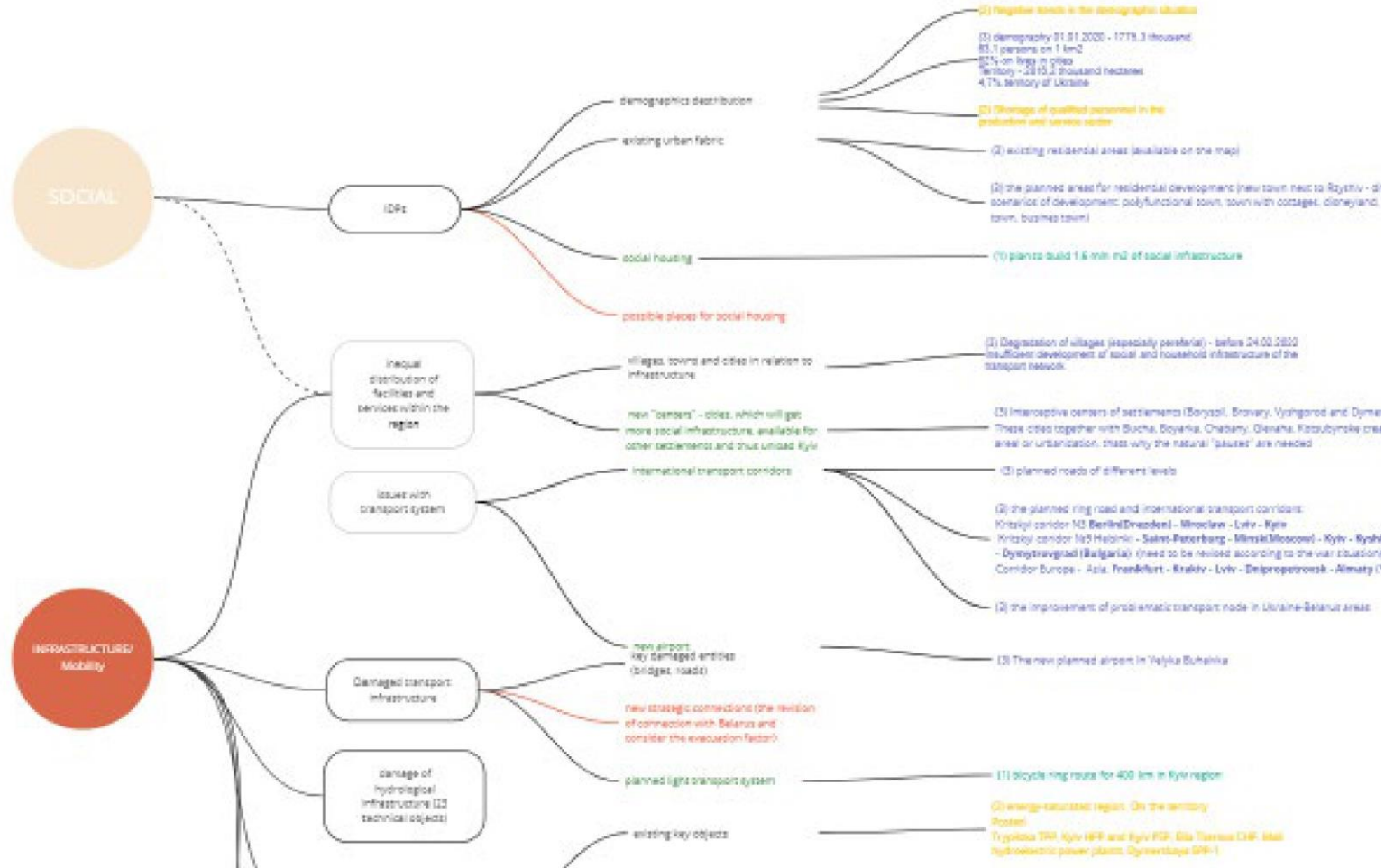
ДОСЛІДЖЕННЯ

ТЕМАТИЧНІ
НАПРЯМКИ

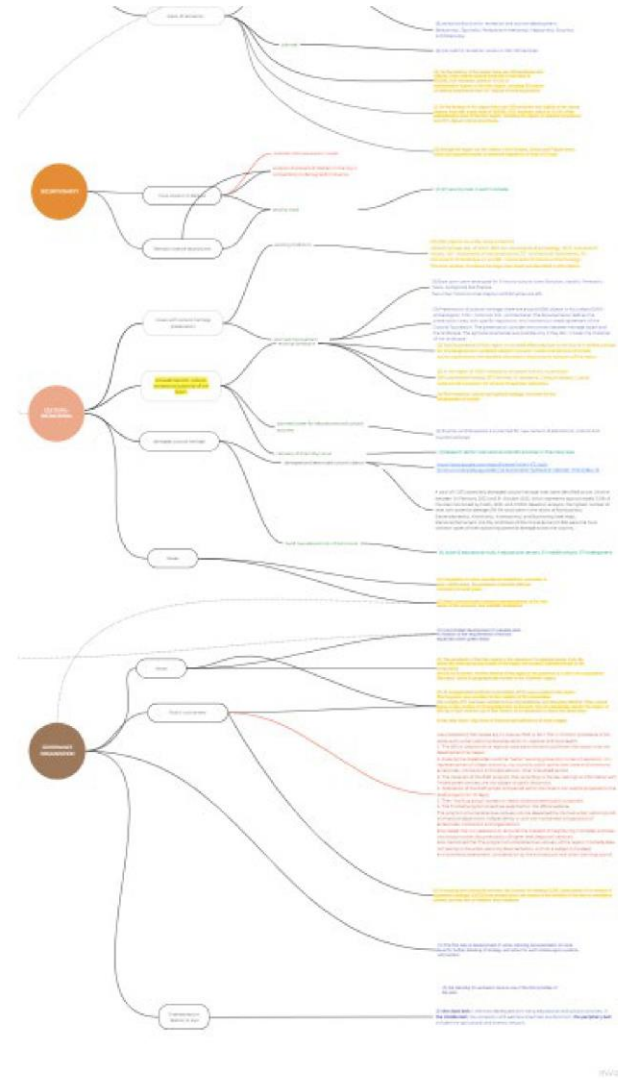
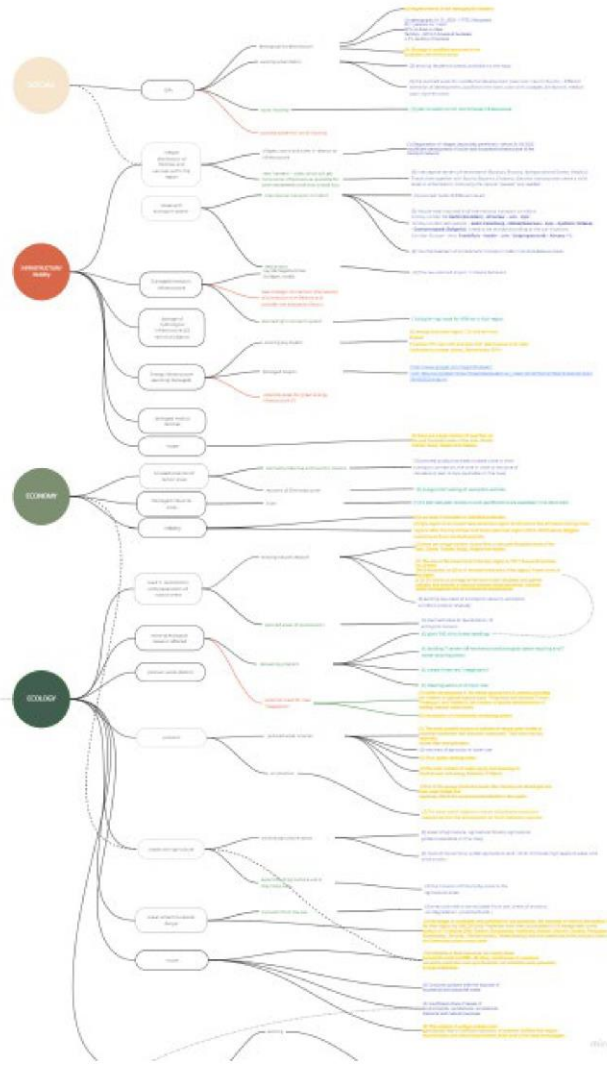
ВИКЛИКИ

СФЕРА

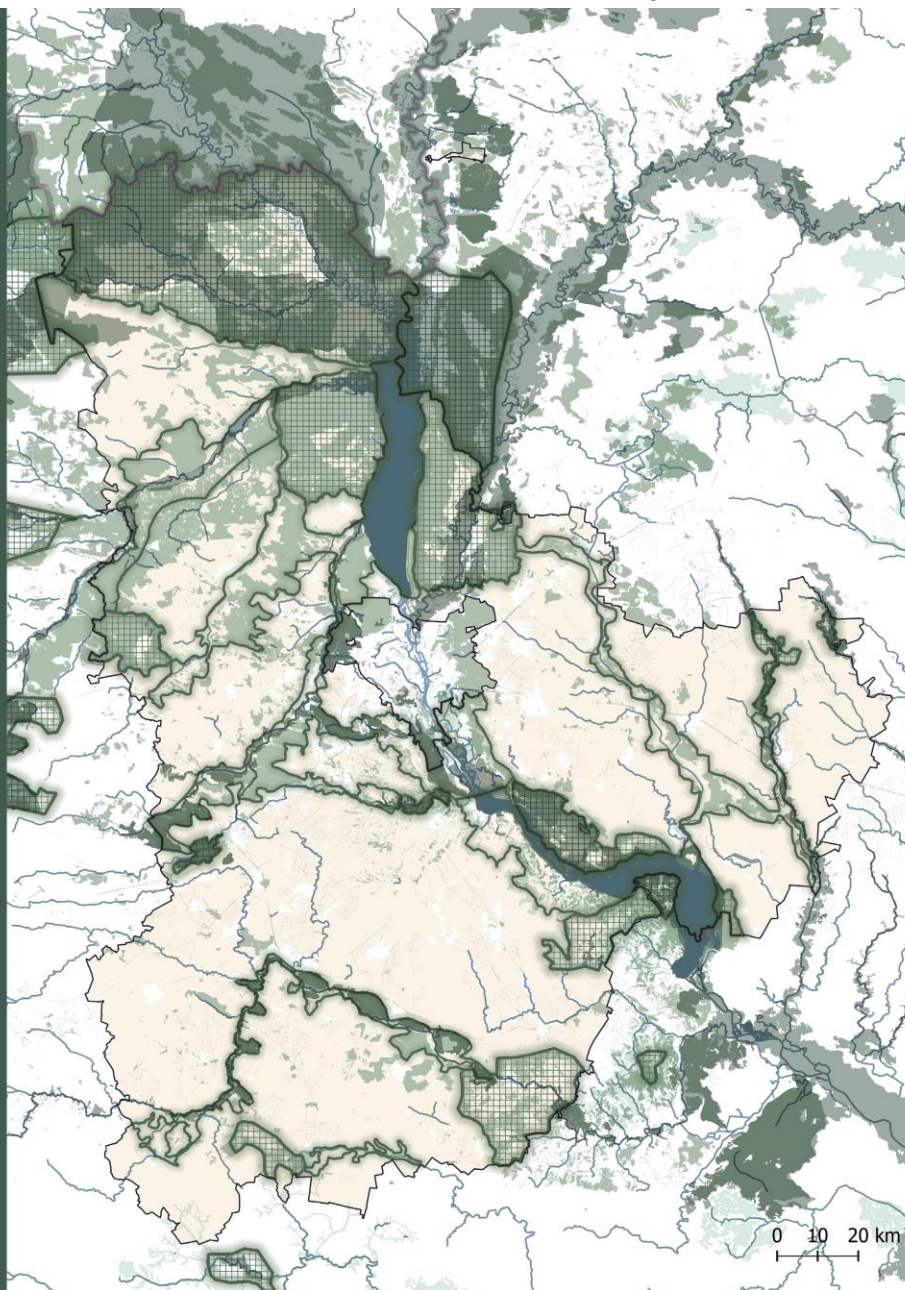
ДЖЕРЕЛО



ДОСЛІДЖЕННЯ

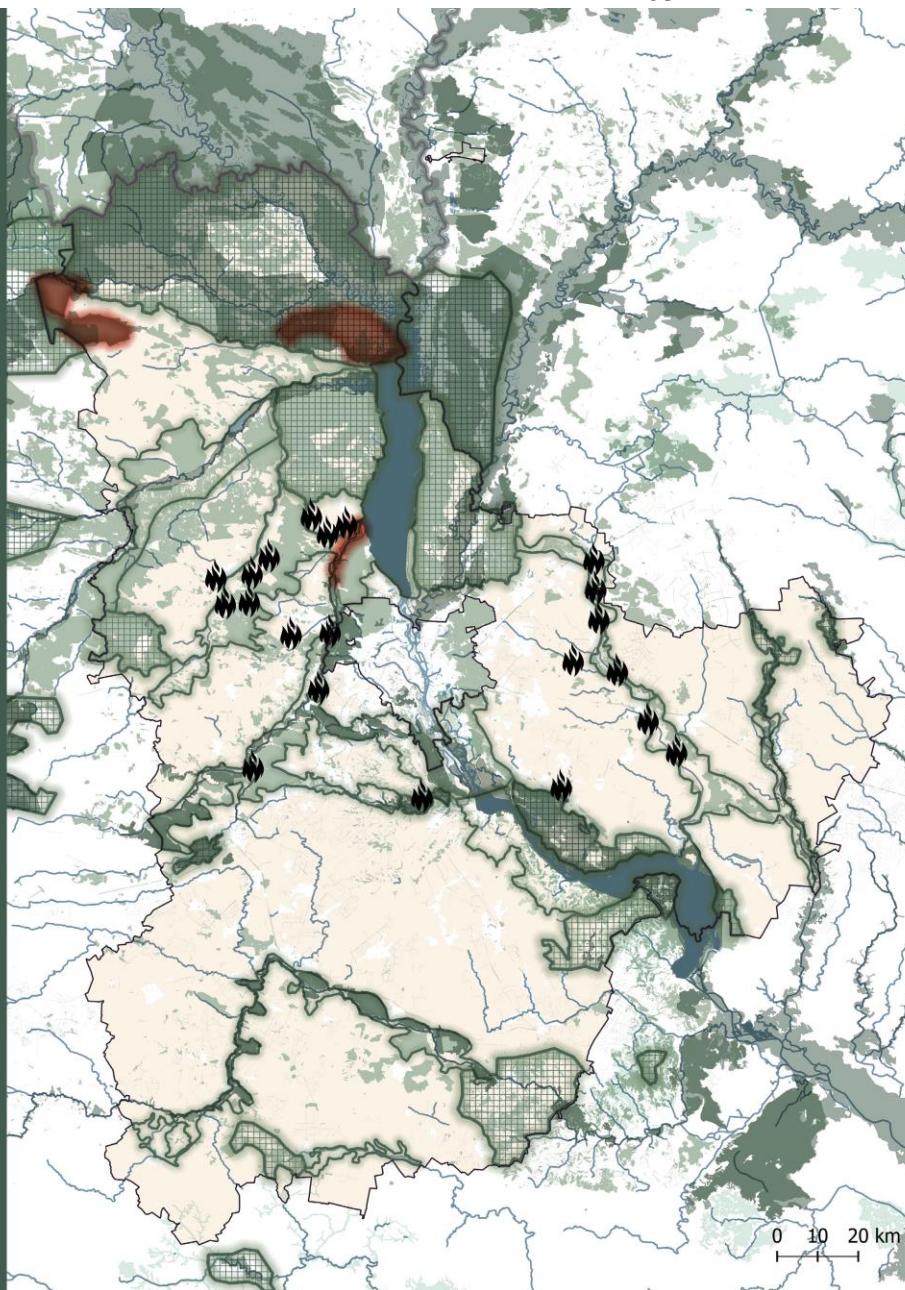






Екологічна мережа

- Ліси
- Водосховища
- Річки
- Природні коридори
- Ключові природні ареали
- Смарагдова мережа (Natura 2000 in EU)



Екологічна мережа

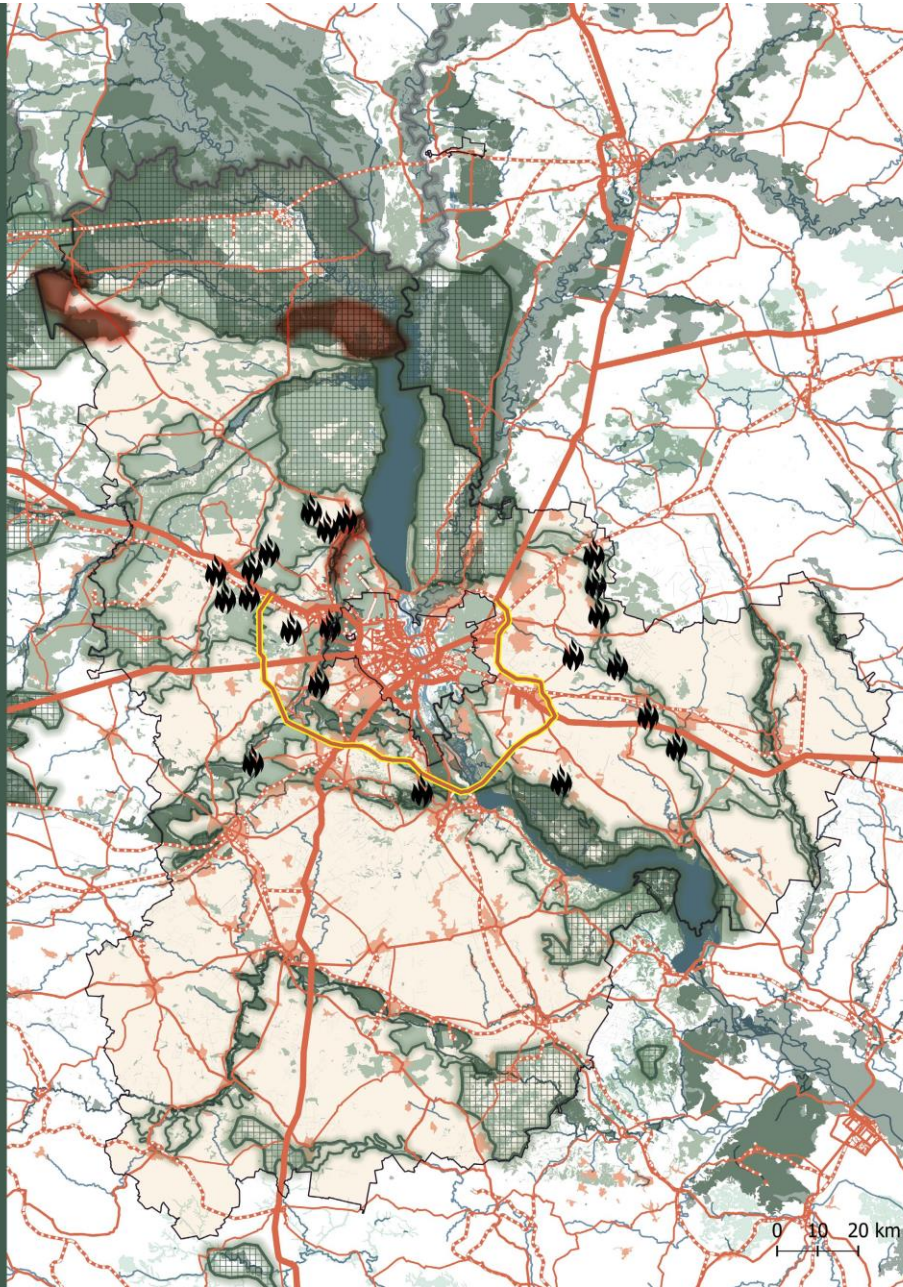
-  Ліси
-  Водосховища
-  Річки
-  Природні коридори
-  Ключові природні ареали
-  Смарагдова мережа (Natura 2000 in EU)
-  Місця пожеж на торфовищах (2015 рік)
-  Зони екологічної шкоди, завданої війною





Dymydiv, spring 2022








Chernobyl zone, February 2022

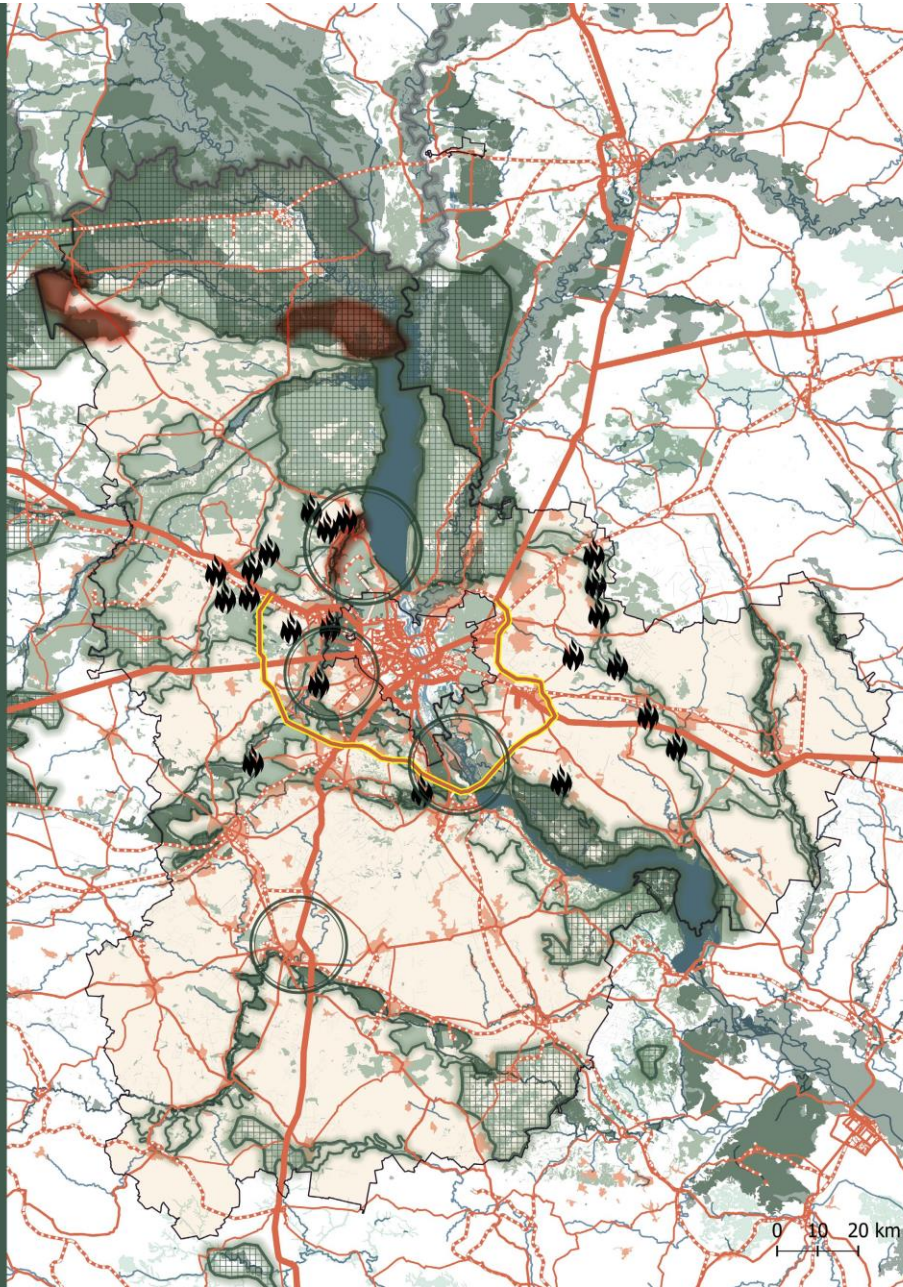


Екологічна мережа

-  Ліси
-  Водосховища
-  Річки
-  Природні коридори
-  Ключові природні ареали
-  
-  Місця пожеж на торфовищах (2015 рік)
-  Зони екологічної шкоди, завданої війною

Міська мережа

-  Урбанізовані території
-  Міжнародна дорога
-  Національна й регіональна дороги
-  Територіальна дорога
-  Залізниця



✘ На природну мережу впливають техногенні фактори міського та промислового розвитку

✘ Природна мережа боліт і плавнів, що допомогла захистити Київ

✘ Підтоплено 2,5 тисячі гектарів землі, в тому числі об'єкти приватної власності

✘ 150 тисяч гектарів лісу стали зоною бойових дій: пошкоджені дерева, залишки розбитої техніки, міни та боєприпаси, що не розірвалися

✘ Проблема торфовищ може бути вирішена шляхом стратегічного збереження затопленої території вздовж річки Ірпінь




✘ У Вишгородському районі планується створення мегапарку

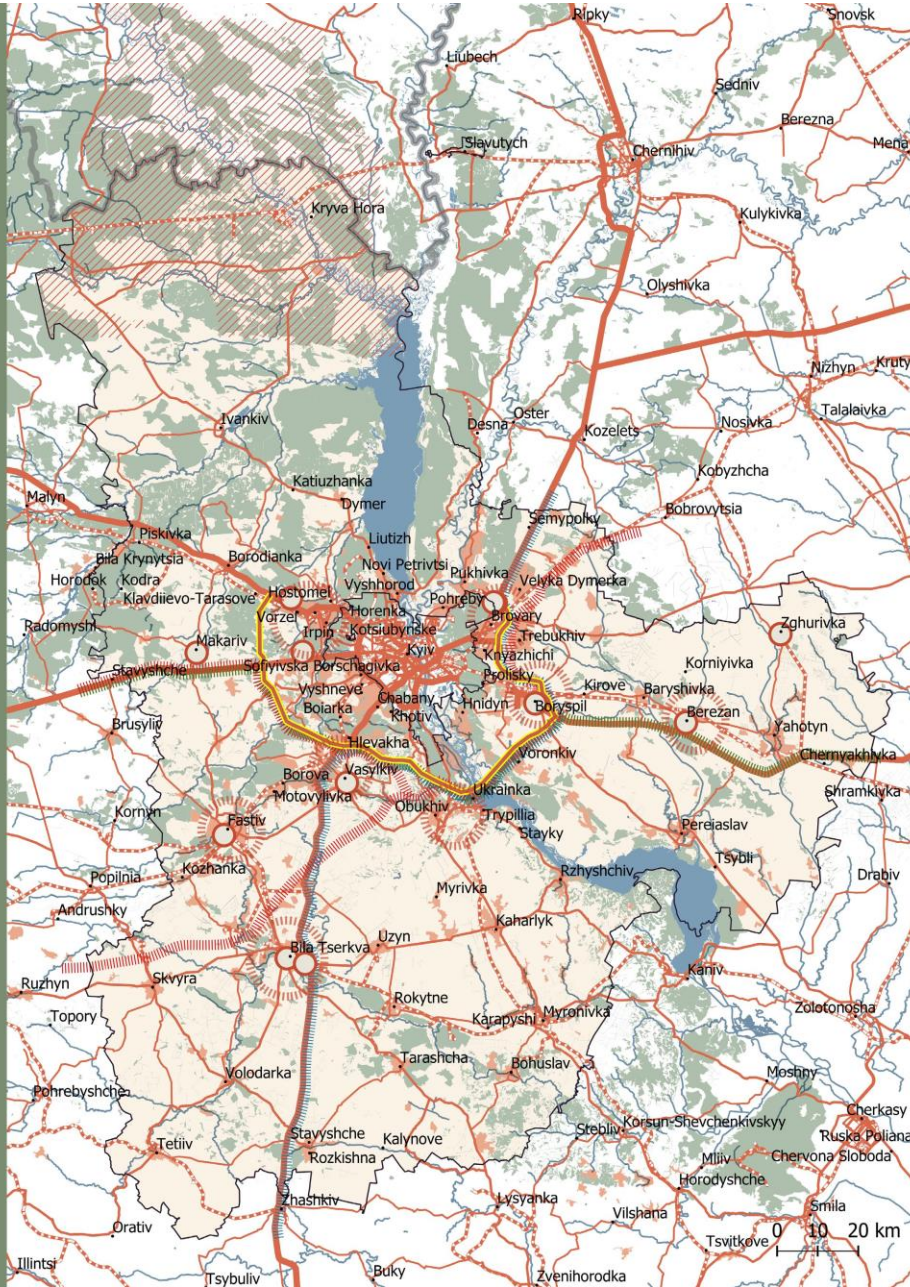


Ключові зони



Міська мережа

-  Урбанізовані території
-  Чорнобильська зона відчуження
-  Заплановані промислові кластери
-  Економічні вузли



Міська мережа

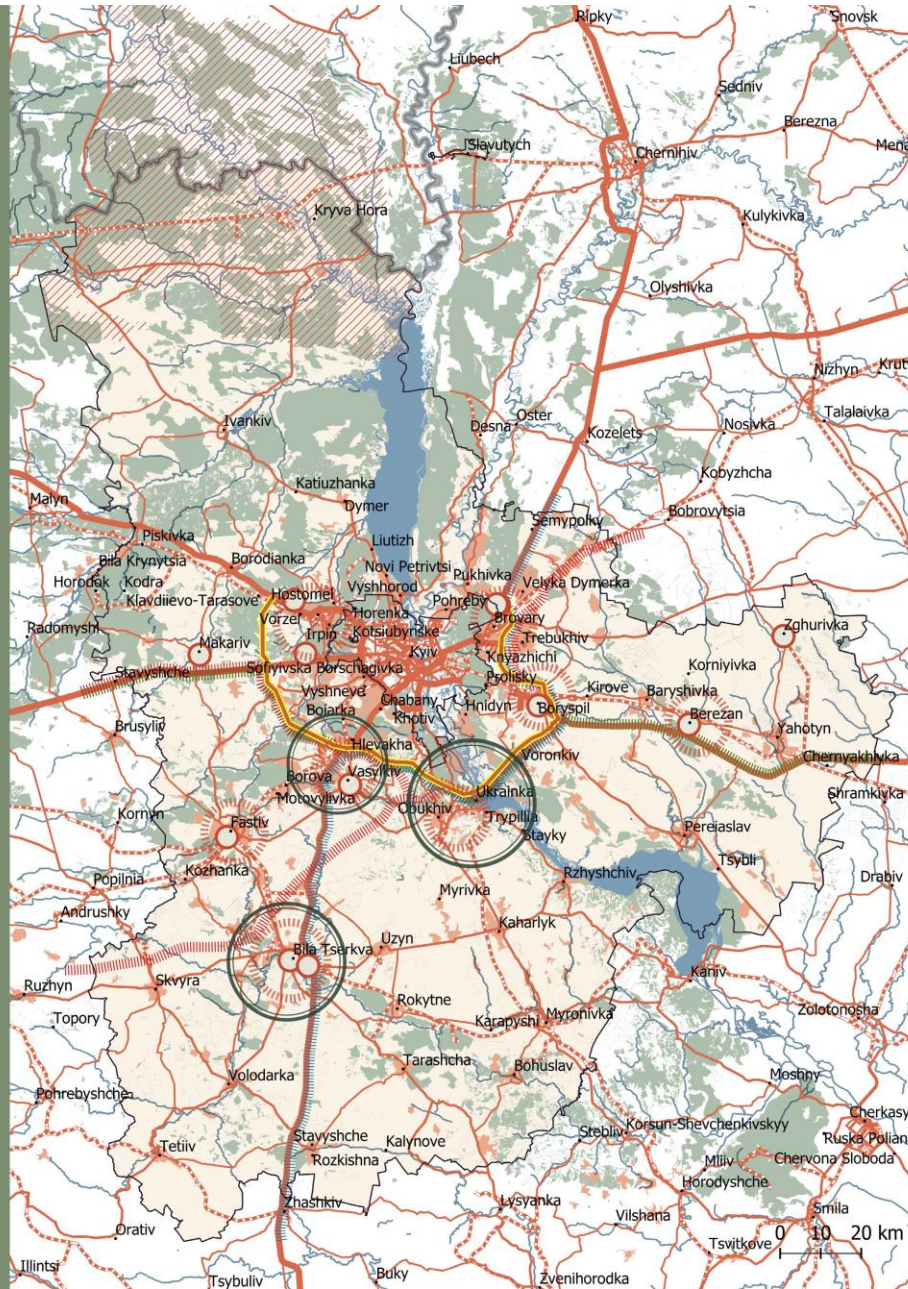
- Урбанізовані території
- Чорнобильська зона відчуження
- Заплановані промислові кластери

Міська мережа

- Урбанізовані території
- Міжнародна дорога
- Національна й регіональна дороги
- Територіальна дорога
- Залізниця

Міжнародні коридори

- Критський коридор N3**
Берлін(Дрезден) - Вроцлав - Львів - Київ
- Критський коридор №9**
Гельсінки - Санкт-Петербург - Мінск (Москва) - Київ - Кишинів (Одеса) - Дмитроград (Болгарія)
- Коридор Європа - Азія**
Франкфурт - Краків - Львів - Дніпро - Алмати



✗ Промислове виробництво та сільське господарство є найважливішими секторами для економічного розвитку регіону

✗ В рамках післявоєнної відбудови заплановано побудувати 13 промислових кластерів

✗ Біла Церква, Обухів, Васильків, Фастів, Березань, Бровари є ключовими промисловими вузлами

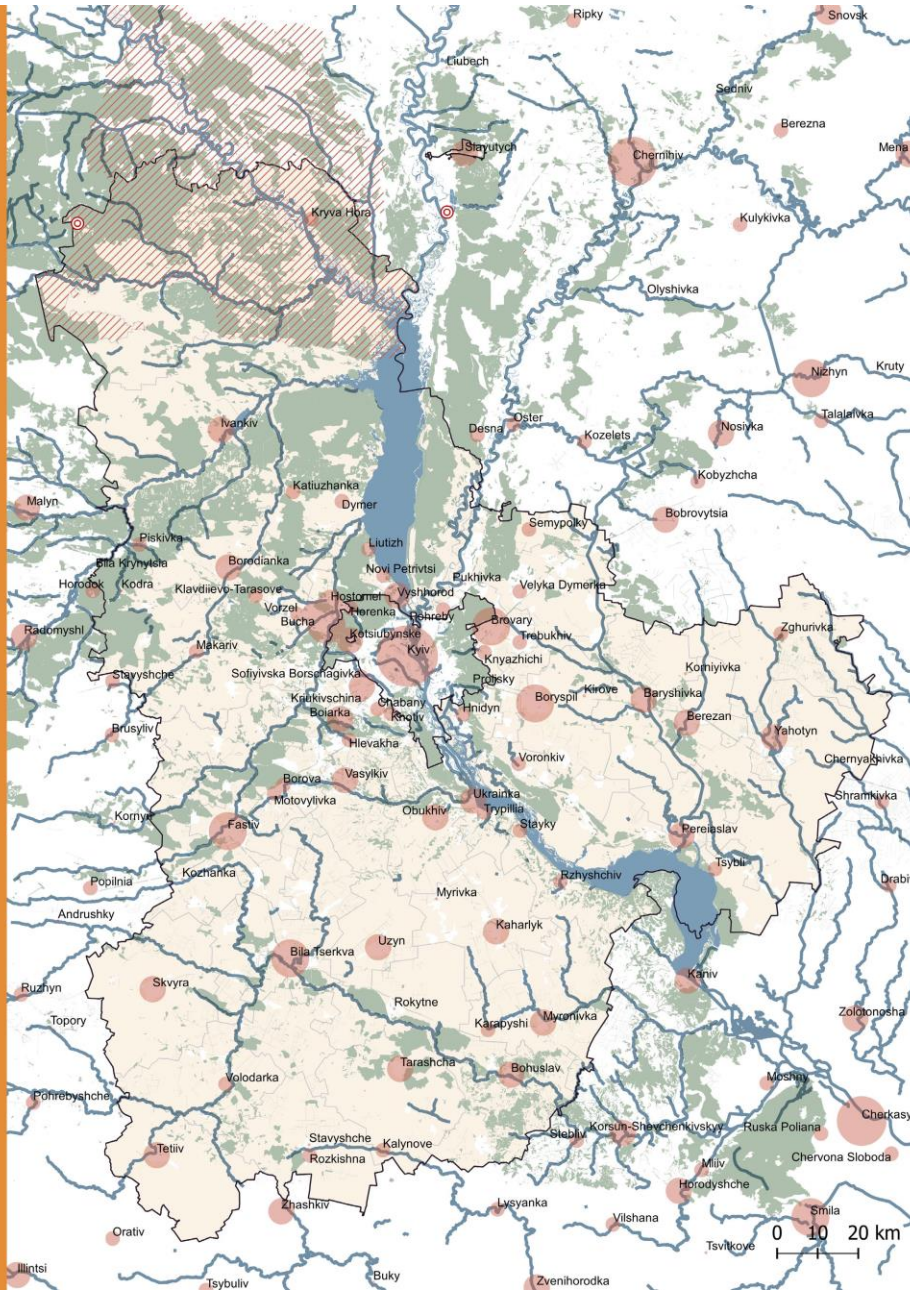
✗ Запланований розвиток міжнародних транспортних коридорів має бути переглянутий у зв'язку з воєнною ситуацією

✗ Існує потенціал економічної інтеграції Чорнобильської зони



Ключові зони

БЕЗПЕКА



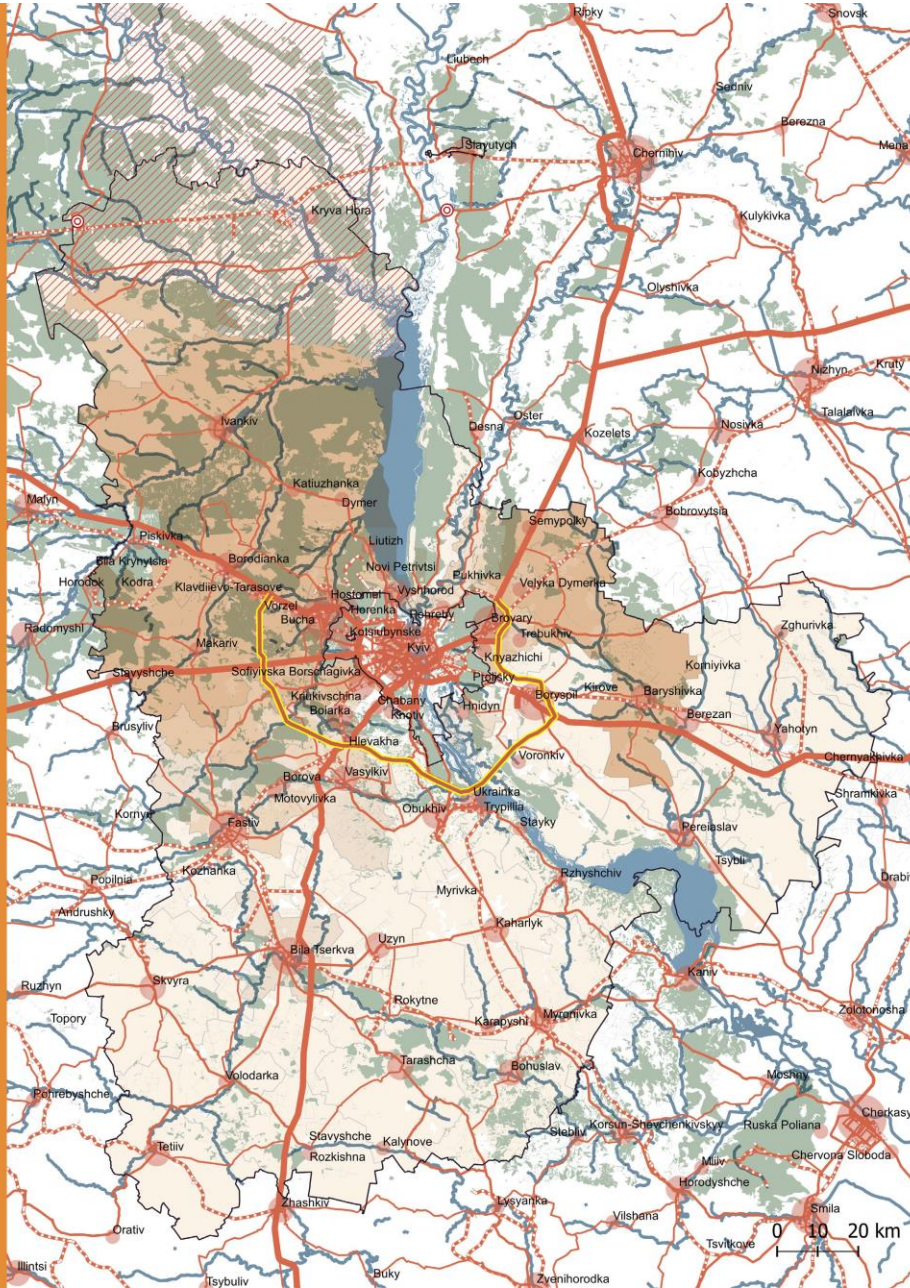
Населення

- 0 - 2000
- 2000 - 10000
- 10000-50000
- 50000-200000
- 200000-1000000
- 1000000-3000000



Чорнобильська зона відчуження

Рівень руйнувань у громадах (населених пунктах)



Населення

- 0 - 2000
- 2000 - 10000
- 10000-50000
- 50000-200000
- 200000-1000000
- 1000000-3000000

Чорнобильська зона відчуження

Рівень руйнувань у громадах (населених пунктах)

- 1
- 2
- 3
- 4

Прикордонні пункти пропуску з Білоруссю

Урбанізовані території

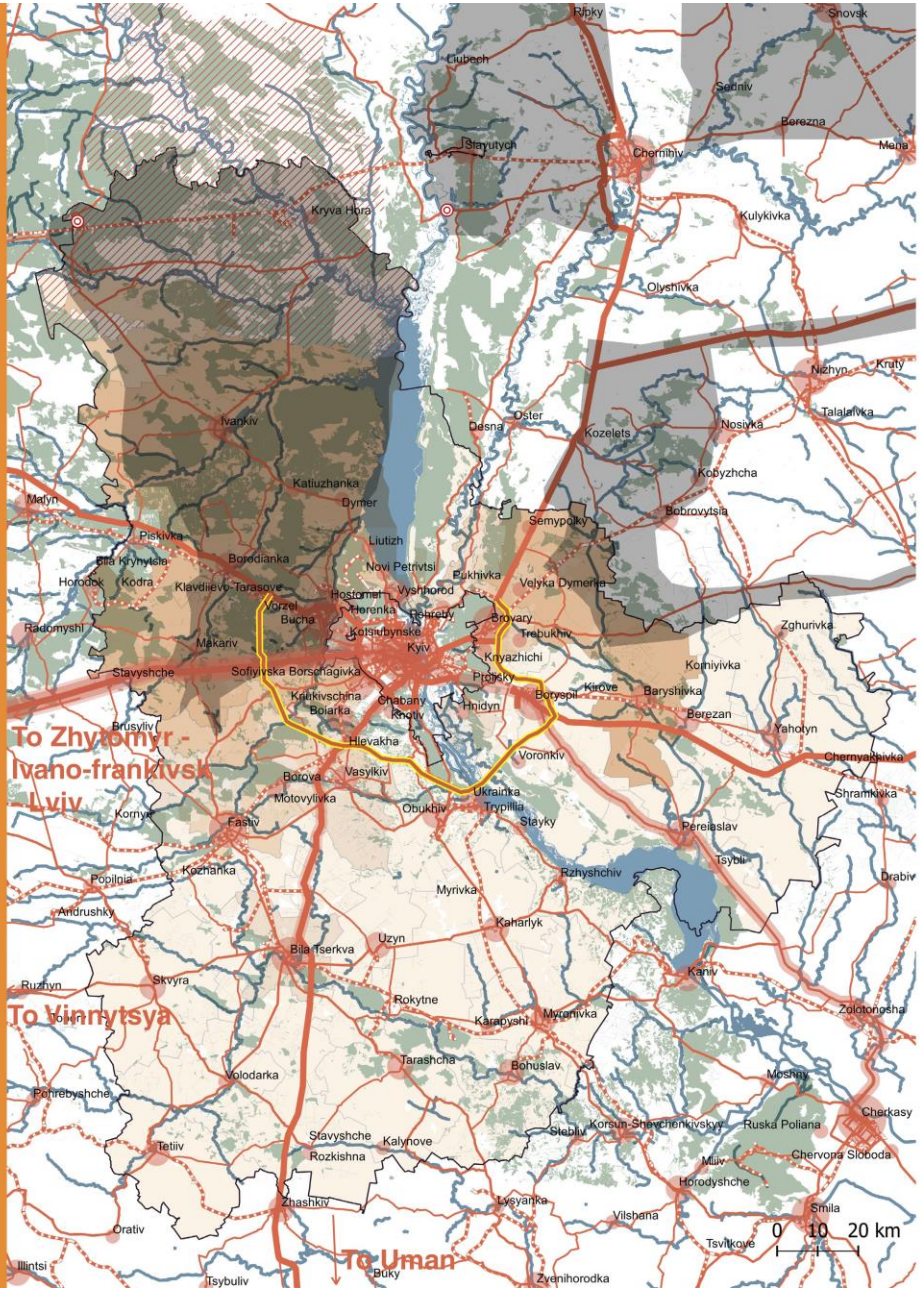
Міжнародна дорога

Національна й регіональна дороги

Територіальна дорога

Залізниця

БЕЗПЕКА



Населення



Чорнобильська зона відчуження

Рівень руйнувань у громадах (населених пунктах)



Прикордонні пункти пропуску з Білоруссю



Урбанізовані території



Міжнародна дорога



Національна й регіональна дороги



Територіальна дорога



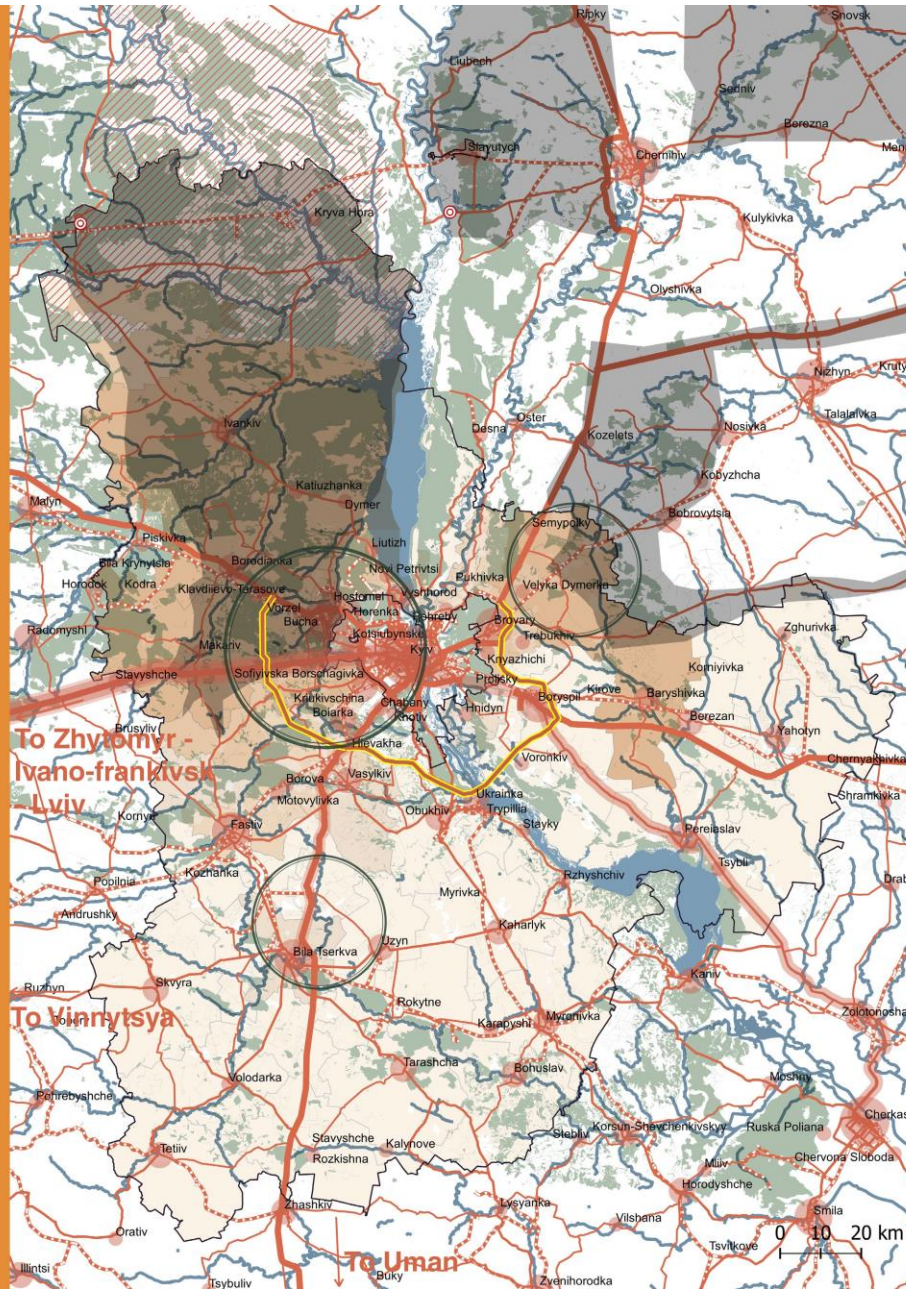
Залізниця



Декуповані території



Маршрути евакуації у лютому 2022 року

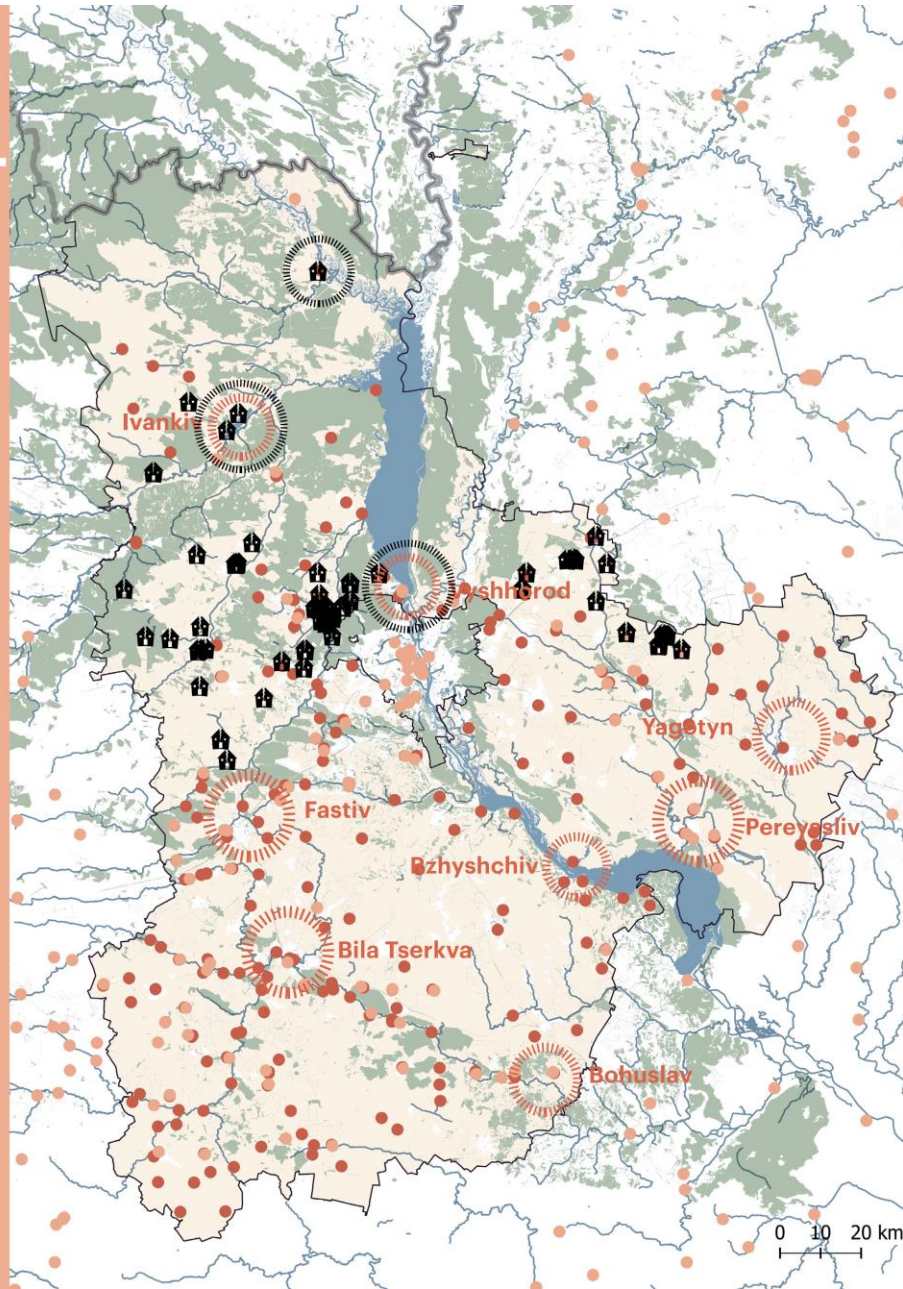


- ✘ За час окупації налічується 850 пошкоджених доріг та 37 зруйнованих мостів
- ✘ Найбільш постраждали Бучанська, Ірпінська, Гостомельська, Бородянська, Макарівська, Дмитрівська громади, Великодиммерська та Іванківська
- ✘ Магістралі E40, E95 та H08 були найбільш перевантажені в перші дні повномасштабного вторгнення
- ✘ Центри безпеки заплановані в центральному місті кожної громади (населеного пункту)
- ✘ Існує потенціал для розвитку транспортної та аварійної інфраструктури після значних руйнувань
- ✘ Зона затоплення вздовж річки Ірпінь залишається критично важливою з точки зору регіональної безпеки



Ключові зони

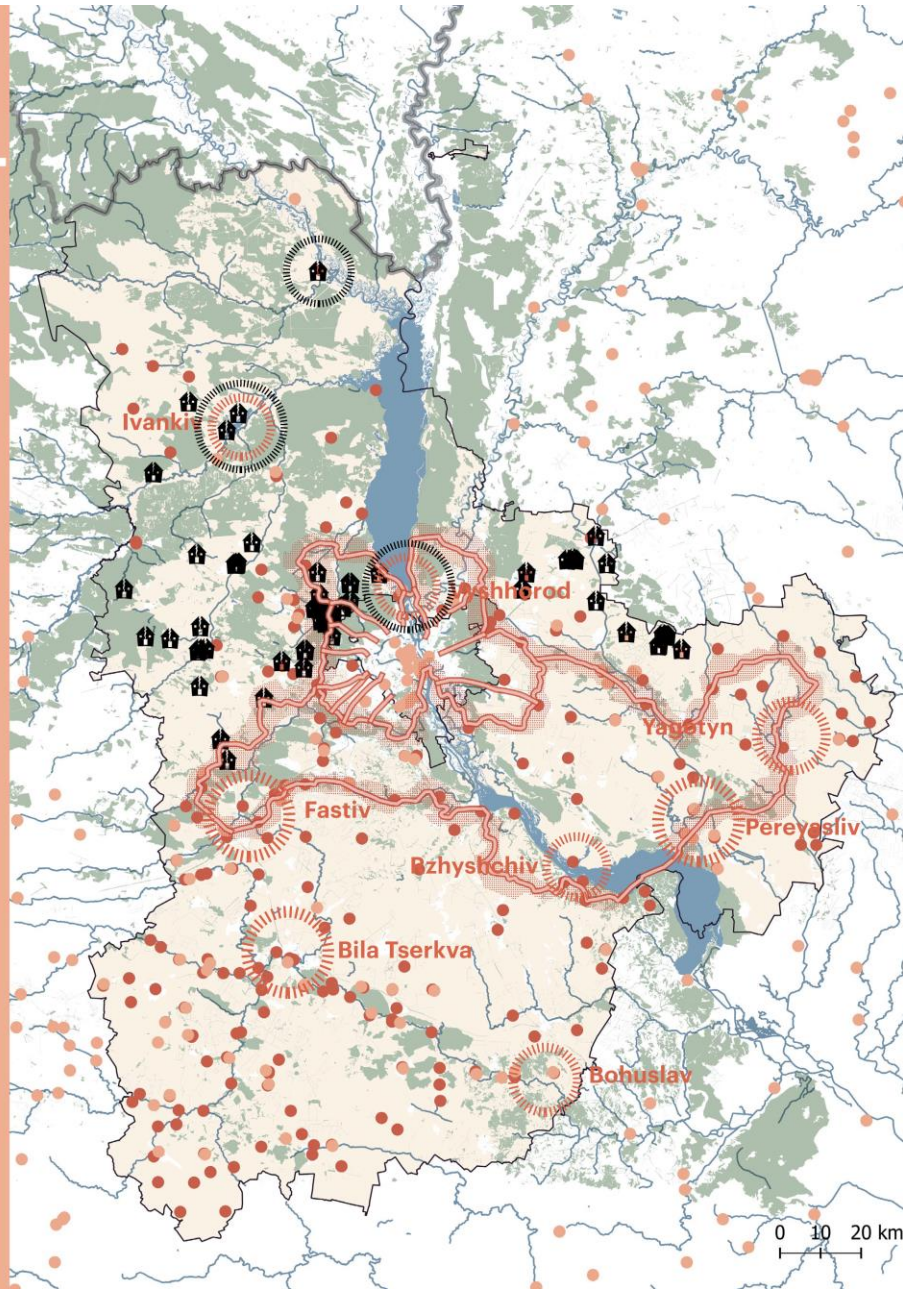
КУЛЬТУРА І РЕКРЕАЦІЯ



Культурна спадщина

- Пам'ятки
- Туристичні атракції
- Історичні населені пункти
- Ключові населені пункти у програмі повоєнної відбудови
- Пошкоджена культурна спадщина

КУЛЬТУРА І РЕКРЕАЦІЯ



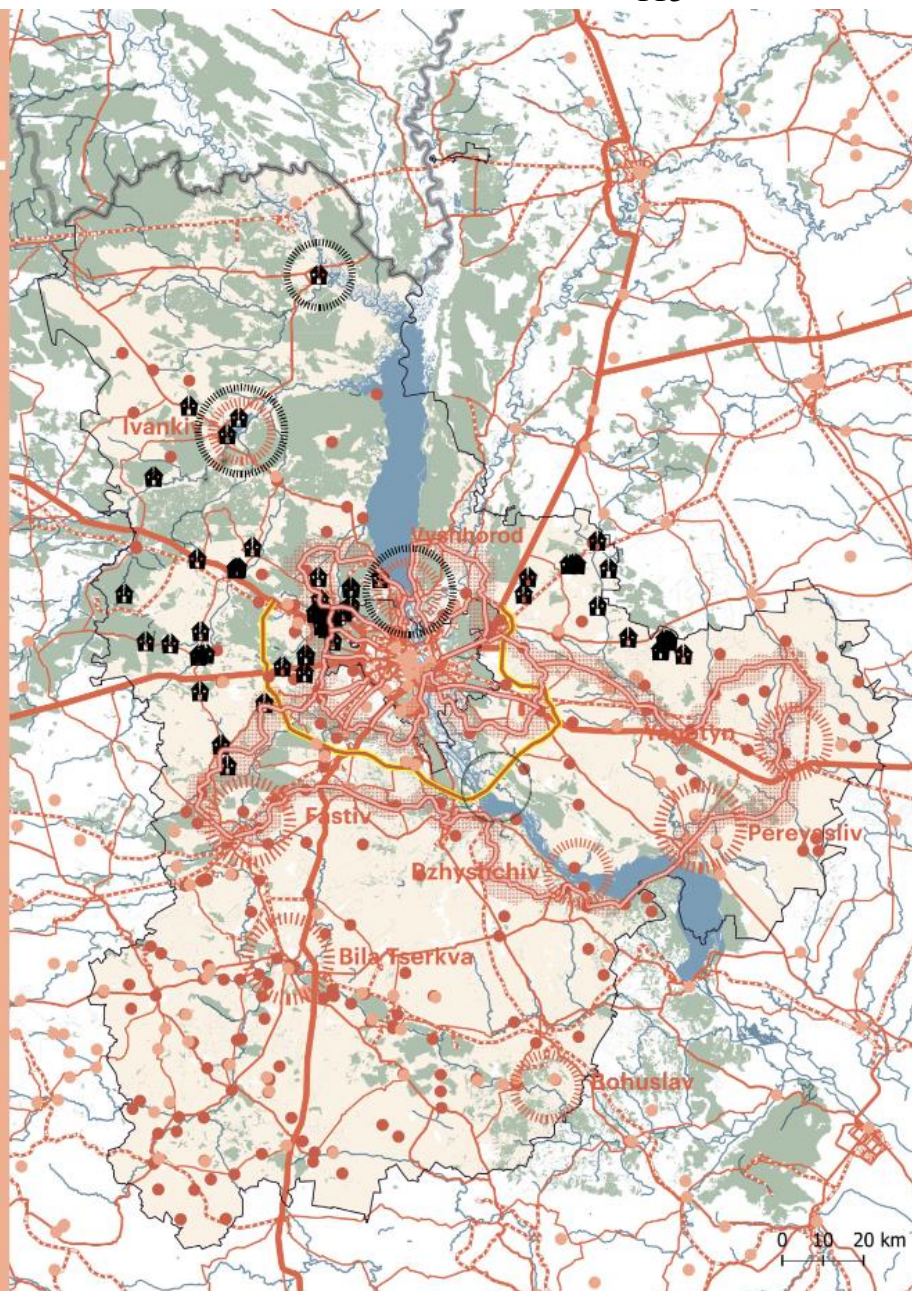
Культурна спадщина

- Пам'ятки
- Туристичні атракції
- Історичні населені пункти
- Ключові населені пункти у програмі повоєнної відбудови
- 🏠 Пошкоджена культурна спадщина

Рекреація

- Велосипедні маршрути, що планувалися
- ▨ Сфери рекреаційної та туристичної діяльності

КУЛЬТУРА І РЕКРЕАЦІЯ



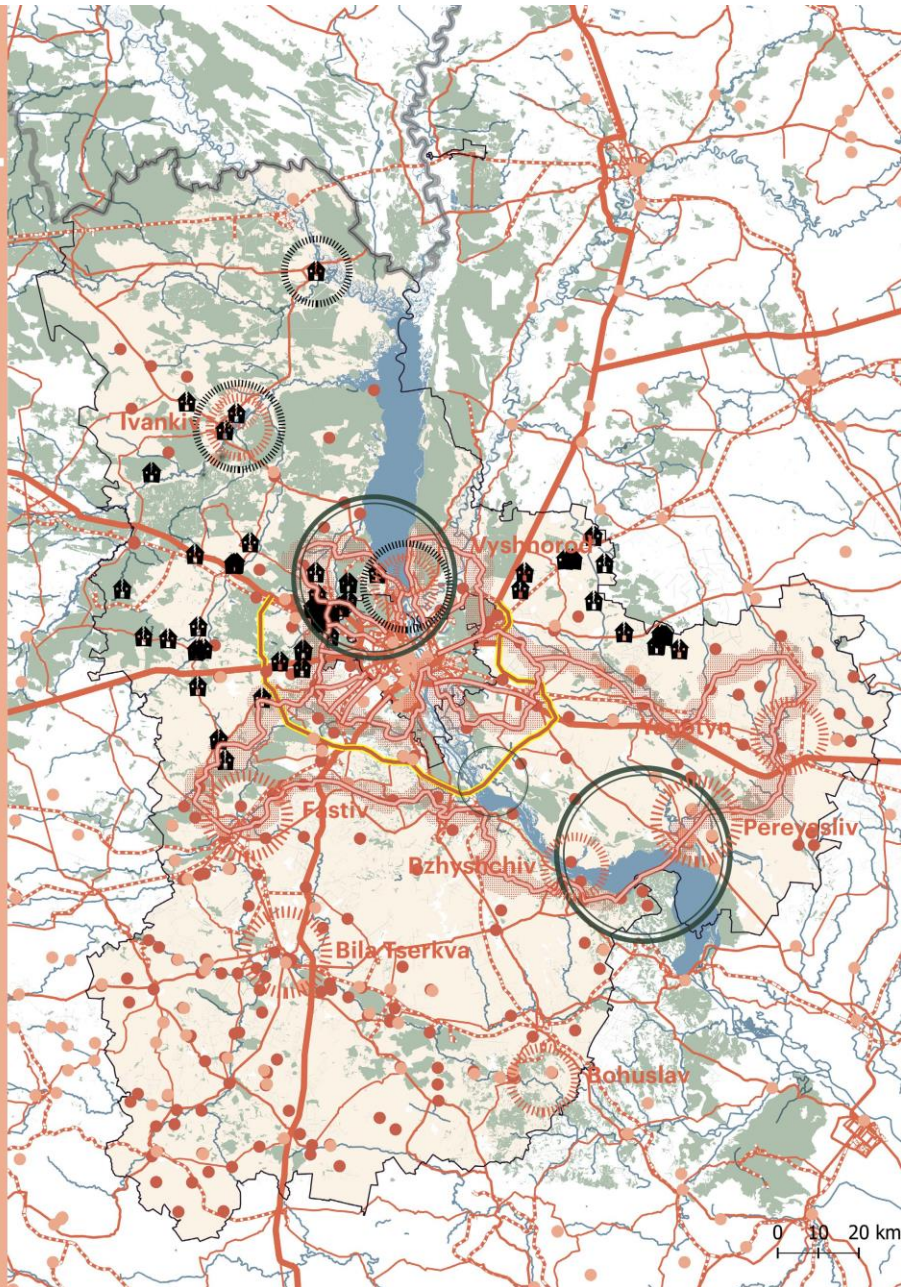
Культурна спадщина

- Пам'ятки
- Туристичні атракції
- Історичні населені пункти
- Ключові населені пункти у програмі повоєнної відбудови
- Пошкоджена культурна спадщина

Рекреація

- Велосипедні маршрути, що планувалися
- Сфери рекреаційної та туристичної діяльності
- Урбанізовані території
- Міжнародна дорога
- Національна й регіональна дороги
- Територіальна дорога
- Залізниця

КУЛЬТУРА І РЕКРЕАЦІЯ

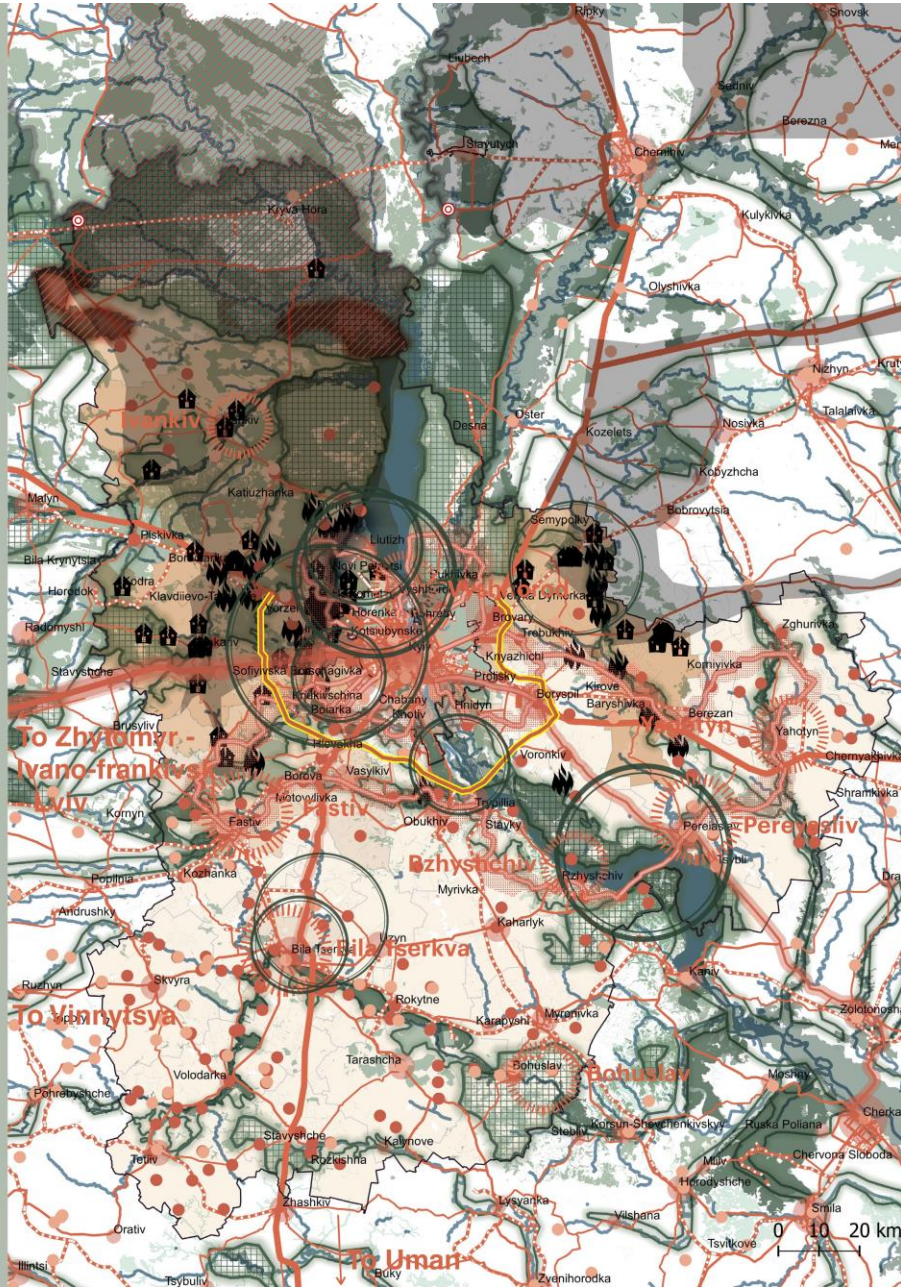


- ✗ У Київській області пошкоджено або зруйновано понад 120 об'єктів культурно-історичної спадщини
- ✗ Вишгород та Іванків є містами-фокусами для поживлення культурної діяльності
- ✗ Заплановано 400 км велосипедного маршруту
- ✗ Південна частина регіону також має туристично-рекреаційний потенціал завдяки щільній мережі об'єктів культурної спадщини та доступу до зелених зон
- ✗ Іванків, Вишгород, Яготин, Ржищів, Переяслав, Богуслав, Біла Церква та Фастів мають певний туристичний потенціал



Ключові зони

АНАЛІЗ



Екологічна мережа регіону



Повоєнна шкода екології



Розвиток промислових кластерів



Розкриття туристичного потенціалу



Пошкоджена культурна спадщина



Рекреаційна система



Безпека громад на місцевому рівні



Регіональна безпека (білоруський кордон)



Інтегрована мобільність

3 КРОКИ У МАЙБУТНЄ



РЕКОМЕНДАЦІЇ



3 КРОКИ У МАЙБУТНЄ

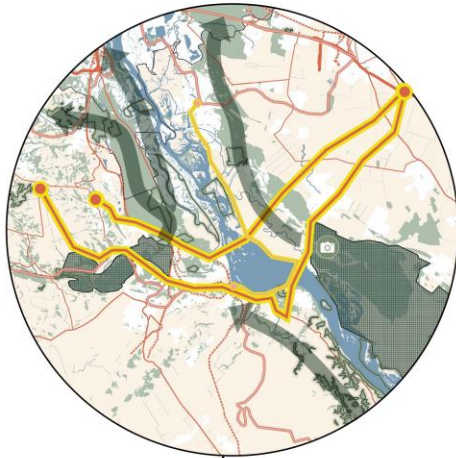
РЕКОМЕНДАЦІЇ

1 2 3 + 1 2 3 4 5

ПІЛОТНИЙ ПРОЄКТ 1:

АКТИВІЗУЄМО ПІВДЕНЬ

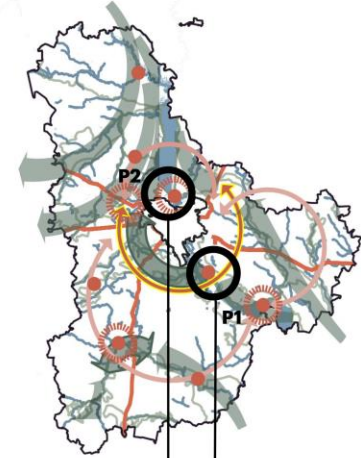
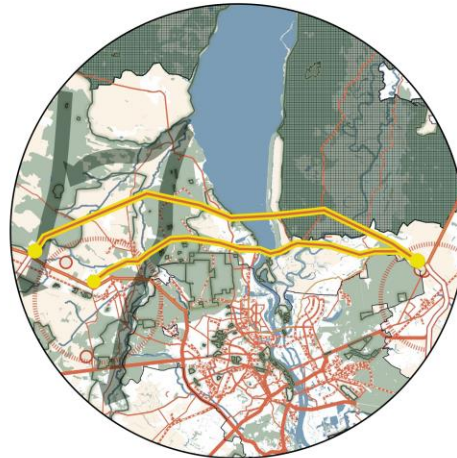
Нове сполучення біля
Українки



ПІЛОТНИЙ ПРОЄКТ 2:

ЗАМКНЕННЯ КІЛЬЦЯ

Розвиток системи мобільності у
Вишгородському районі



3 КРОКИ У МАЙБУТНЄ

РЕКОМЕНДАЦІЇ

1 2 3 + 1 2 3 4 5

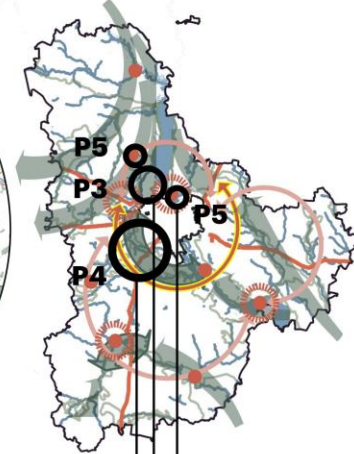
ПІЛОТНИЙ ПРОЄКТ 3:
**ВІДНОВЛЕННЯ
ЗАТОПЛЕНИХ
ТЕРИТОРІЙ ВЗДОВЖ
Р. ІРПІНЬ**
Яке майбутнє річки-героя?



ПІЛОТНИЙ ПРОЄКТ 4:
ВИСАДКА ЛІСУ
Підтримка місцевої
екологічної мережі та
покращення якості життя у
зростаючій агломерації



ПІЛОТНИЙ ПРОЄКТ 5:
“ПТАШИНИЙ РАЙ”
Розкрити туристичний та
культурний потенціал між
мегапарком та мистецькими
резиденціями



АКТИВУВАТИ ПІВДЕНЬ

Нове сполучення біля Українки



ПОТЕНЦІЙНИЙ
1
ПРОЄКТ



ЗАМКНЕННЯ КІЛЬЦЯ

Розвиток системи мобільності у Вишгородському районі



ПОТЕНЦІЙНИЙ
ПРОЄКТ
2

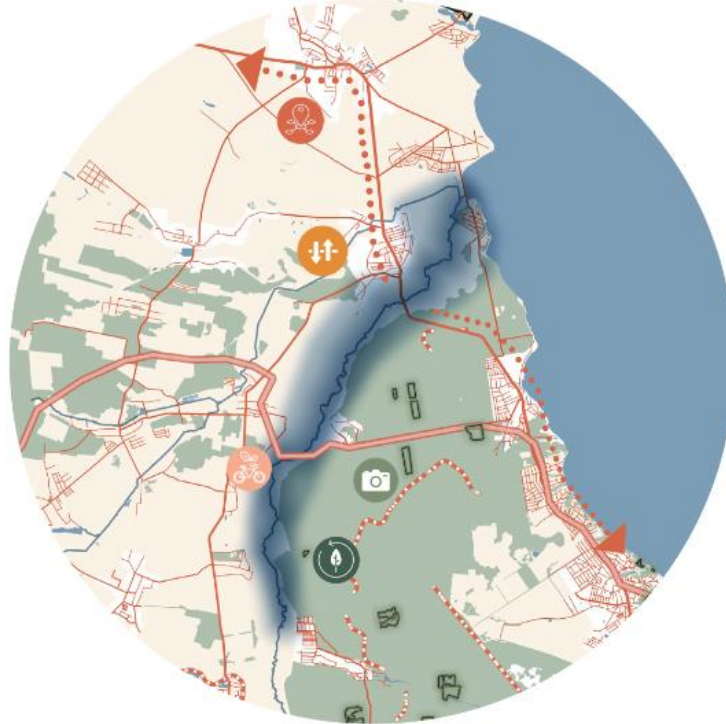



 rozkvit

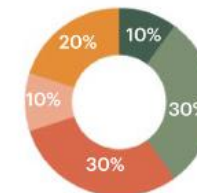
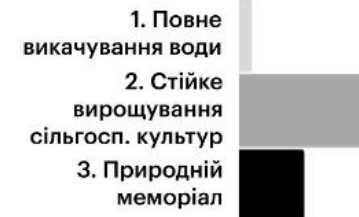
ВІДНОВЛЕННЯ ЗАТОПЛЕНИХ ТЕРИТОРІЙ ВЗДОВЖ Р. ІРПІНЬ

Яке майбутнє у річки-героя?

ПОТЕНЦІЙНИЙ 3 ПРОЄКТ



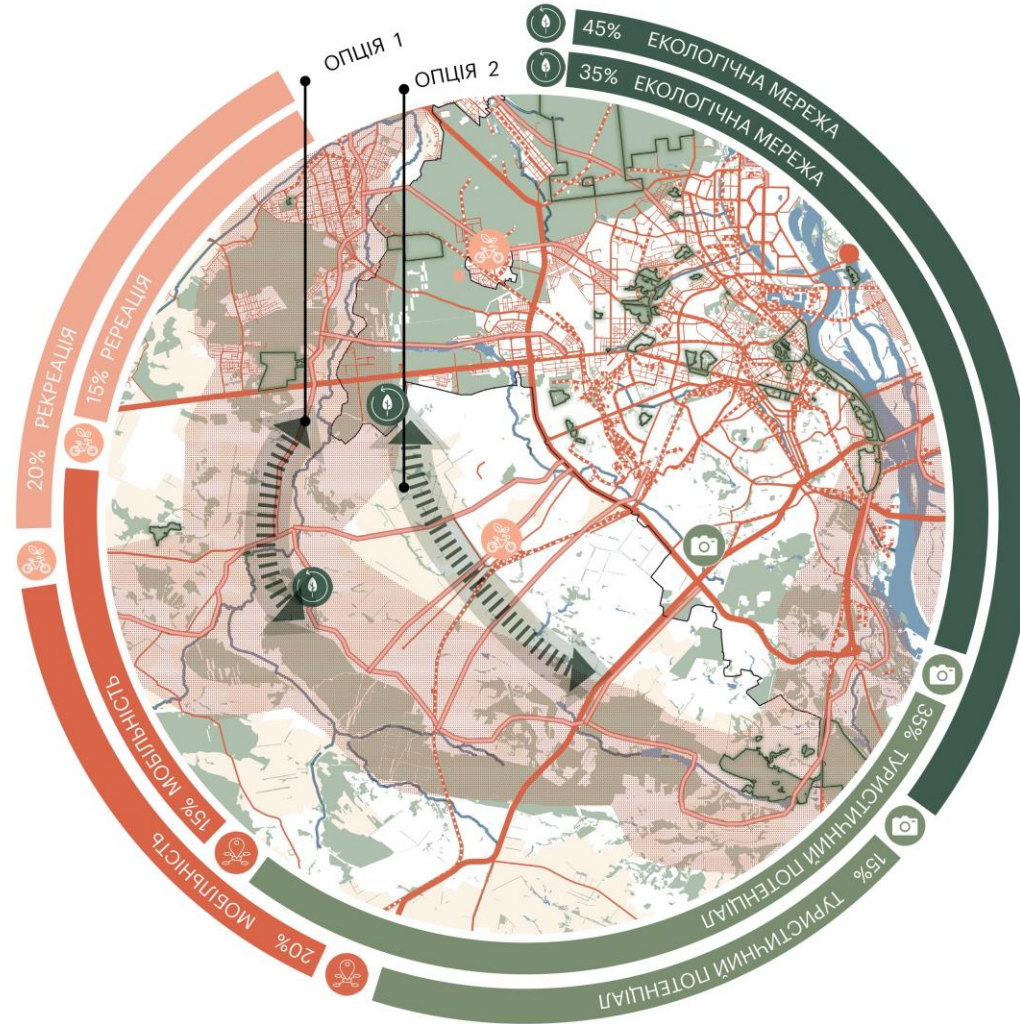
-  Екологічна мережа регіону
-  Повоєнне відновлення екології
-  Розкриття туристичного потенціалу
-  Регіональна безпека(близкість до Білорусі)
-  Інтегрована мобільність
-  Рекреаційна система



0 0.25 0.5 0.75 1

ВИСАДКА ЛІСУ

Підтримка місцевої екологічної мережі та покращення якості життя у зростаючій агломерації

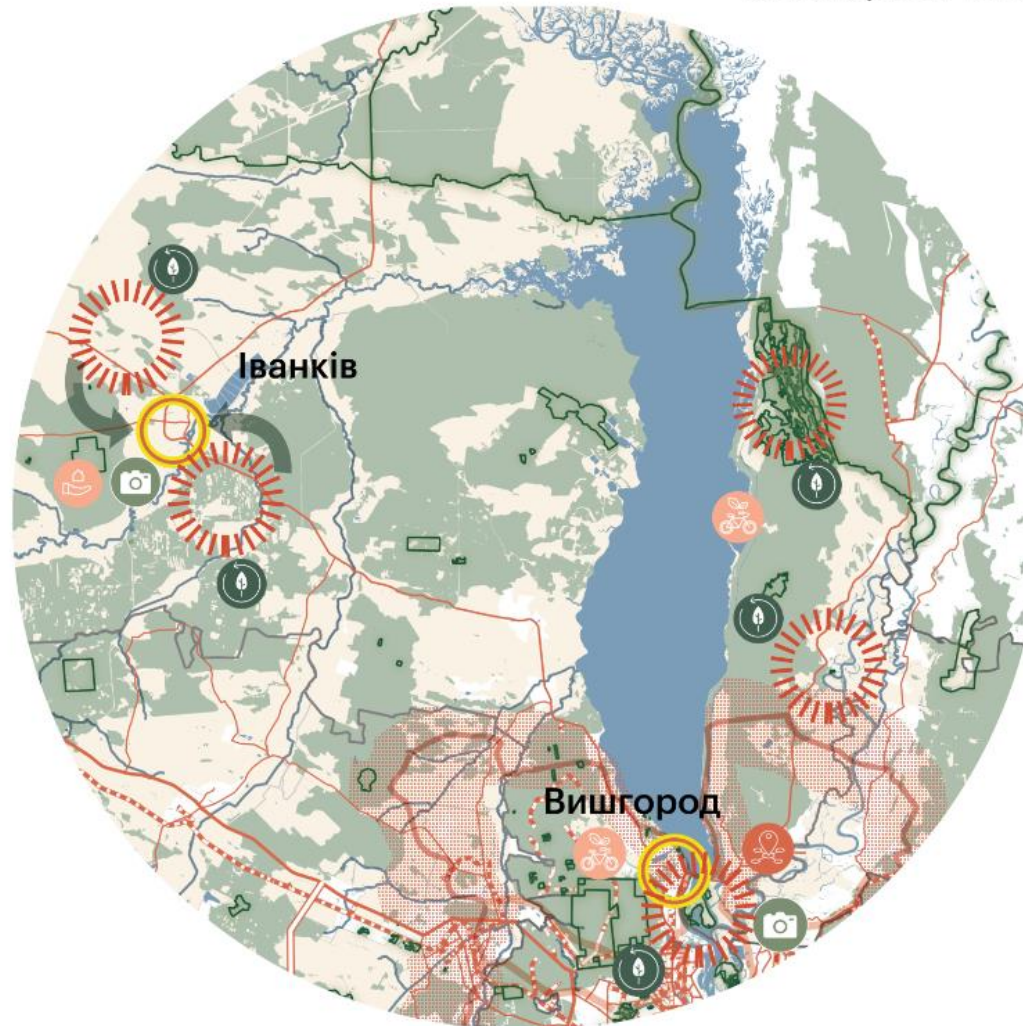


ПОТЕНЦІЙНИЙ
4
ПРОЄКТ



“ПТАШИНИЙ РАЙ”

Мета: Розкрити туристичний та культурний потенціал між мегапарком та мистецькими резиденціями



Інтегрована мобільність



Екологічна мережа регіону



Розкриття туристичного потенціалу



Рекреаційна система



Пошкоджена культурна спадщина



Орнітологічний заказник



Населені пункти із запланованим культурним розвитком



ПОТЕНЦІЙНИЙ 5 ПРОЄКТ

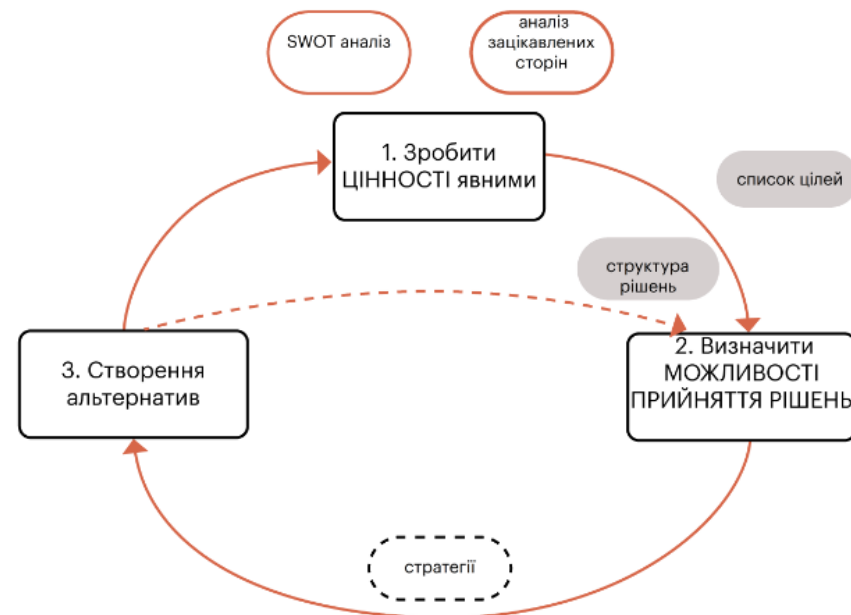
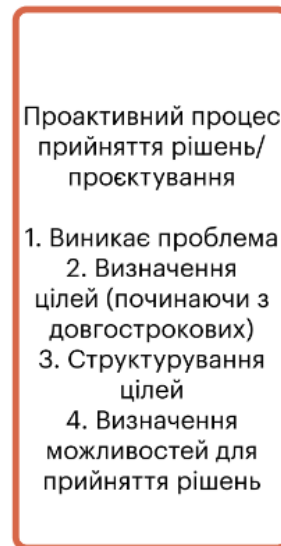
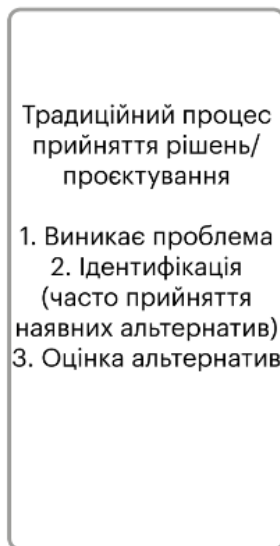


РОЗРОБЛЕННЯ ПРОЄКТІВ З ЦІННІСНО-ОРІЄНТОВАНИМ ПІДХОДОМ

МИСЛЕННЯ,
ОРІЄНТОВАНЕ НА
АЛЬТЕРНАТИВУ

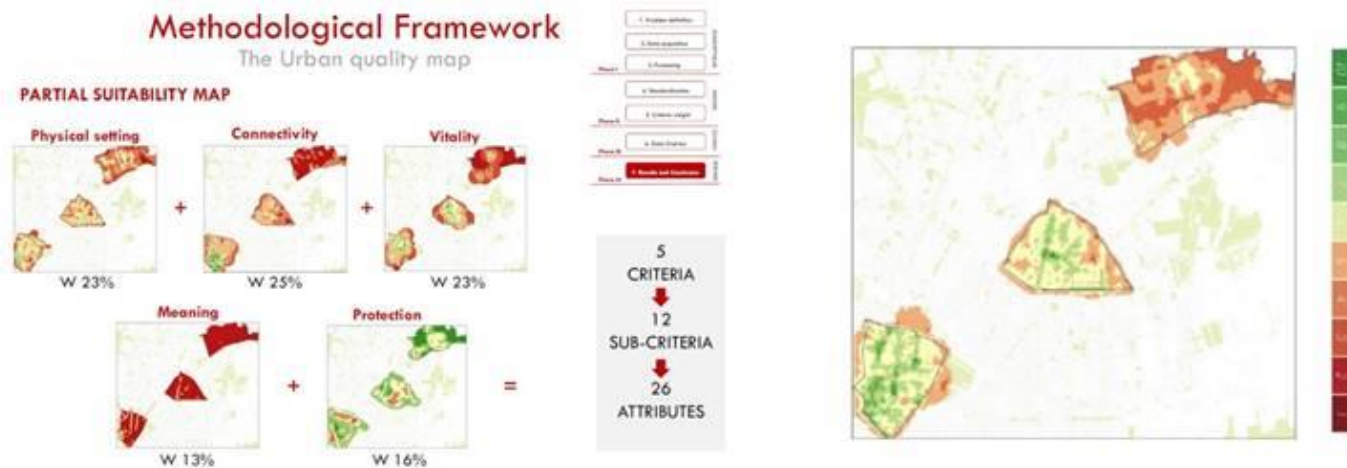
ЦІННІСНО-ОРІЄНТОВАНЕ
МИСЛЕННЯ

Гібридна практично-ціннісна модель



Джерело: "Value-focused thinking a path to creative decision analysis" Keeney, 1992

МУЛЬТИКРИТЕРІАЛЬНИЙ ПІДХІД ТА ГІС



Джерело: "Case study of multi-criteria analysis for 3 districts in Milan", надано Алессандрою Опіо під час лекції у Міланському Політехнічному університеті, 2022

ПЛАН РЕАЛІЗАЦІЇ
Програми комплексного відновлення території Київської області
на 2023 – 2027 роки

Завдання	Захід	Термін реалізації	Подовження/припинення терміну	Джерела фінансування	Відповідальний виконавець	Індикатори реалізації
Напрямок 1. Розміщення об'єктів промислового та сільськогосподарського виробництва, транспортних та інженерних споруд і мереж, закладів освіти, охорони здоров'я та соціального забезпечення, будівництво та відновлення житлової забудови, природоохоронної сфери.						
Відбудова багатоквартирних та зблокованих житлових будинків шляхом проєктування, будівництва, реконструкції та капітального ремонту.	Програма відбудови багатоквартирних житлових будинків в Київській області на 2023-2025 роки.	2023-2025 роки.	Діюча	Обласний бюджет.	Департамент містобудування та архітектури Київської обласної державної адміністрації.	- Кількість відновленого житла, що було зруйновано, або пошкоджено; - Кількість сімей що будуть забезпечені житлом, тощо.
Сприяння розв'язанню житлових проблем осіб, мешканців області, житло яких знищене внаслідок бойових дій, терористичних актів, диверсій, спричинених військовою агресією російської федерації.	Програма «Нова оселя» на 2022-2025 роки.	2022-2025 роки.	Подовження терміну реалізації	Обласний бюджет.	Департамент містобудування та архітектури Київської обласної державної адміністрації.	- Наповнення реєстрів (списків) сімей; - Наповнення реєстру житла, що відповідає вимогам визначеним Програмою, наміченого до викупу для надання сім'ям, житло яких зруйноване, або

Забезпечення житлом сімей, житло яких зруйноване, або непридатне для проживання внаслідок збройної агресії російської федерації проти України.						непридатне для проживання внаслідок збройної агресії російської федерації проти України; - Забезпечення житлом сімей, житло яких зруйноване, або непридатне для проживання внаслідок збройної агресії російської федерації проти України, тощо.
Підтримка об'єднань співвласників багатоквартирних будинків та інших житлових багатоквартирних будинків, пошкоджених внаслідок бойових дій в Київській області з впровадженням енергоефективних заходів.	Програма підтримки об'єднань співвласників багатоквартирних будинків та інших житлових багатоквартирних будинків, пошкоджених внаслідок бойових дій в Київській області з впровадженням енергоефективних заходів на 2023-2024 роки.	2023-2024 роки.	Діюча	Обласний бюджет.	Департамент житлово-комунального господарства та енергоефективності Київської обласної державної адміністрації.	- Наповнення реєстрів енергоефективних заходів.
Зниження рівня енергоємності виробництва	Регіональна програма розвитку	2023-2027 роки.	Діюча	Обласний бюджет,	Департамент житлово-	- Виконання завдань на період 2023 – 2027 року

одиниці продукції, виконаних робіт, наданих послуг. Удосконалення системи управління та розвиток житлово-комунальної інфраструктури Київської області на засадах енергозбереження та енергоощадності, тощо.	житлово-комунального господарства, енергоефективної трансформації та енергобезпеки Київської області на 2023-2027 роки.			місцеві бюджети, кошти небюджетних джерел.	комунального господарства та енергоефективності Київської обласної державної адміністрації.	згідно з Програмою.
Проведення необхідного обсягу робіт з відновлення пошкодженої дорожньої інфраструктури області. Робіт з будівництва, реконструкції, ремонту і утримання автомобільних доріг загального користування місцевого значення, вулиць і доріг комунальної власності в населених пунктах Київської області, тощо.	Програма розвитку автомобільних доріг у Київській області на 2020-2024 роки.	2022-2024 роки.	Діюча	Обласний бюджет, місцеві бюджети, державний бюджет.	Департамент регіонального розвитку Київської обласної державної адміністрації.	- Зростання обсягів фінансування дорожніх робіт на дорогах загального користування області; - Підвищення рівня безпеки на автомобільних дорогах Київщини; - Капітальний ремонт та реконструкція об'єктів дорожнього господарства, тощо.
Забезпечення населення житлом у сільській місцевості.	Київська обласна програма індивідуального житлового будівництва на селі «Власний дім» до 2023 року.	до 2023 року.	Опрацьовується питання затвердження нової програми, строком реалізації до 2028 року.	Обласний бюджет, місцеві бюджети.	Департамент регіонального розвитку Київської обласної державної адміністрації.	- Підвищення привабливості для проживання у сільських населених пунктах області; - Покращення інфраструктури села, соціально-демографічної ситуації

						на селі; - Підвищення економічної активності та плато-спроможності сільського населення, тощо.
Удосконалення мережі закладів освіти з урахуванням потреб дітей, суспільних запитів і державних вимог, створення умов для здобуття освіти дітьми з особливими потребами шляхом розширення інклюзивного освітнього середовища, реінтеграції дітей з інтернатних закладів у сім'ї, забезпечення якісного функціонування інклюзивно-ресурсних центрів.	Програма розвитку системи освіти Київської області на 2022-2026 роки.	2022-2026 роки.	Діюча	Обласний бюджет, місцеві бюджети.	Департамент освіти і науки Київської обласної державної адміністрації.	- Поліпшення умов для організації якісного освітнього процесу у закладах освіти області із застосування сучасних технологій; - Покращення матеріально-технічної бази закладів освіти; - Комплексне вирішення завдань, які стосуються безпеки всіх учасників освітнього процесу закладів освіти області, тощо.
Забезпечення безбар'єрного постійного та вчасного доступу до широкого спектру медичних послуг відповідно до потреб населення госпітального округу, що включають первинну, екстрену, спеціалізовану, паліативну та реабілітаційну медичну	Київська обласна програма «Здоров'я Київщини» на 2024-2026 роки.	2024-2026 роки.	Проект нової програми	Державний бюджет, обласний бюджет, місцевий бюджет і кошти небюджетних джерел.	Департамент охорони здоров'я Київської обласної державної адміністрації.	- Підвищення якості медичних послуг, що надаються закладами охорони здоров'я у госпітальному окрузі, зокрема їх ефективності, безпечності та пацієнтоорієнтованості; - Створення

допомогу.						сприятливих умов для розвитку людських ресурсів у сфері охорони здоров'я у госпітальному окрузі, тощо.
Продовження та поліпшення соціальних гарантій, шляхом надання щорічної разової адресної грошової допомоги сім'ям осіб з інвалідністю, дітей з інвалідністю, мешканцям Київської області, які опинилися в складних життєвих обставинах, реабілітації дітей з інвалідністю, а також надання фінансової підтримки громадським організаціям ветеранів і осіб з інвалідністю, діяльність яких має соціальну спрямованість.	Київська обласна цільова Програма «Турбота» на 2021-2025 роки.	2021-2025 роки.	Діюча	Державний бюджет, обласний бюджет, місцевий бюджет і кошти небюджетних джерел.	Департамент соціального захисту населення Київської обласної державної адміністрації.	<ul style="list-style-type: none"> - Зниження рівня бідності, покращення матеріального становища сімей осіб з інвалідністю, дітей з інвалідністю шляхом виплати щорічної разової грошової допомоги; - Реабілітаційні послуги для дітей з інвалідністю, яким потрібне надання цих послуг; - Надання фінансової підтримки громадським організаціям ветеранів і осіб з інвалідністю, тощо.
Надання соціальної допомоги і підтримки внутрішньо переміщеним особам.	Київська обласна цільова програма «Підтримка внутрішньо переміщених осіб на 2023-2025 роки.	2023-2025 роки.	Діюча	Державний бюджет, обласний бюджет.	Департамент соціального захисту населення КОДА.	- Забезпечення прав та свобод внутрішньо переміщених осіб.
Напрямок 2. Надання адміністративних послуг						

<p>Забезпечення належних умов для придбання ліцензійного програмного забезпечення. Створення комплексної системи захисту інформації системи електронного документообігу. Підтримка реєстрів Київської обласної державної адміністрації. Популяризація цифрової трансформації регіону серед громад Київщини. Розбудова інформаційного суспільства, тощо.</p>	<p>Київська обласна цільова програма інформатизації «Цифрова Київщина» на 2022-2024 роки.</p>	<p>2022-2024 роки.</p>	<p>Діюча</p>	<p>Обласний бюджет.</p>	<p>Управління цифровізації та цифрових трансформацій Київської обласної державної адміністрації.</p>	<ul style="list-style-type: none"> - Забезпечення кіберзахисту ІКС Київської обласної державної адміністрації; - Переведення всіх структурних підрозділів Київської обласної державної адміністрації на електронний документообіг; - Налагодження комунікації з усіма громадами та районами Київської області в питаннях цифрового розвитку, цифровізації та кіберзахисту, тощо.
<p>Впровадження встановлення обладнання стаціонарних пунктів автоматизованої системи моніторингу атмосферного повітря забезпечення оперативного інформування населення про якість атмосферного повітря. Забезпечення розроблення рекомендацій та заходів щодо скорочення викидів в атмосферне повітря для</p>	<p>Програма державного моніторингу у галузі охорони атмосферного повітря зони «Київська» на 2021-2025 роки.</p>	<p>2021-2025 роки.</p>	<p>Діюча</p>	<p>Державний бюджет.</p>	<p>Департамент екології та природних ресурсів Київської обласної державної адміністрації.</p>	<ul style="list-style-type: none"> - Проведення моніторингу в галузі охорони атмосферного повітря.

прийняття управлінських рішень у галузі охорони атмосферного повітря, тощо.						
Озеленення населених пунктів та підвищення рівня суспільно екологічної свідомості. Збереження та відтворення біорізноманіття Київської області, тощо.	Програма охорони довкілля та раціонального використання природних ресурсів Київської області на 2023-2026 роки.	2023-2026 роки.	Діюча	Обласний бюджет.	Департамент екології та природних ресурсів Київської обласної державної адміністрації.	- Придбання машин для збору та транспортування відходів, контейнерів для роздільного збору побутових відходів; - Проведення моніторингу в галузі охорони атмосферного повітря, тощо.
Підвищення ефективності використання меліоративних систем області, відновлення ролі меліорованих земель у продовольчому та ресурсному забезпеченні області, поліпшення екологічного стану сільських територій та умов проживання населення. Задоволення потреб населення і галузей економіки області у водних ресурсах та оптимізації водоспоживання, запобігання та ліквідації наслідків шкідливої дії вод. Екологічного оздоровлення	Обласна цільова програма розвитку водного господарства та екологічного оздоровлення басейну річки Дніпро на 2022-2029 роки.	2022-2029 роки.	Діюча	Обласний бюджет, місцевий бюджет і кошти небюджетних джерел.	Департамент екології та природних ресурсів Київської обласної державної адміністрації.	- Будівництво, реконструкція та капітальний ремонт гідротехнічних споруд; - Будівництво та реконструкція берегоукріплення; - Розчищення та регулювання русел річок і водойм з метою захисту від шкідливої дії вод; - Захист від підтоплення територій в містах і селищах; - Захист сільськогосподарських угідь та сільських територій від

басейну річки Дніпро та збереження і відтворення водних ресурсів, тощо.						підтоплення, тощо.
Створення цілісної ефективною системи співробітництва з державами та регіонами світу, міжнародними структурами, яка відкриває нові перспективи для послідовного налагодження партнерських відносин та забезпечення належного, цілеспрямованого та стабільного виконання регіональної складової загальнонаціонального курсу України на інтеграцію у світове співтовариство.	Програма розвитку міжнародного співробітництва Київської області на 2022-2025 роки.	2022-2025 роки.	Діюча	Обласний бюджет.	Управління міжнародного співробітництва Київської обласної державної адміністрації.	- Активізація транскордонної міжрегіональної співпраці з іншими регіонами світу; - Збільшення обсягів залученої міжнародної технічної допомоги; - Становлення іміджу Київської області як надійного, стабільного та передбачуваного партнера; - Налагодження співпраці з дипломатичними та консульськими представництвами.
Напрямок 3. Розвиток культурного та духовного середовища, туристичного потенціалу						
Патріотичне виховання шляхом формування та утвердження української громадянської ідентичності на основі єдиних суспільно-державних (національних) цінностей і загальнолюдських цінностей, принципів любові і гордості за власну	Програма національно-патріотичного виховання в Київській області на 2022-2025 роки.	2022-2025 роки.	Діюча	Обласний бюджет та інші джерела не заборонені законодавством.	Управління молоді та спорту Київської обласної державної адміністрації.	- Кількість заходів національно-патріотичного спрямування за пріоритетами; - Кількість проєктів, розроблених інститутами громадянського суспільства;

державу.						- Залучена молодь до заходів національно-патріотичного спрямування за пріоритетами, тощо.
Створення належних умов для всебічного розвитку молоді Київщини з урахуванням її вікових, індивідуальних, соціальних, творчих, інтелектуальних потреб та запитів шляхом підтримки та розвитку пріоритетних напрямів та актуальних для молоді форм та форматів роботи, у тому числі шляхом створення міжсекторальної взаємодії усіх учасників зазначеного процесу, участі та інтеграції молоді у суспільне життя.	Програма підтримки та розвитку молоді Київської області на 2022-2025 роки «Молодь Київщини».	2022-2025 роки.	Діюча	Державний і місцевий бюджети та інші джерела не заборонені законодавством.	Управління молоді та спорту Київської обласної державної адміністрації.	- Кількість заходів з молодіжної політики за пріоритетами; - Кількість об'єктів молодіжної інфраструктури; - Кількість Премій голови Київської обласної державної адміністрації за особливі досягнення молоді у розбудові Київщини; - Кількість заходів з молодіжної політики за пріоритетом «Забезпечення міжнародного молодіжного співробітництва»; - Збільшення кількості молодіжних працівників, тощо.
Розвиток фізичної культури та спорту у Київській області, збільшення кількості та підвищення	Київська обласна програма розвитку фізичної культури та спорту	2022-2025 роки.	Діюча	Обласний бюджет та інші джерела,	Управління молоді та спорту Київської	- Збільшення кількості молоді готової до виконання своїх громадянських

якості фізкультурно-оздоровчих послуг населенню, поетапне покращення матеріально-технічної бази заходів фізкультурно-спортивного спрямування.	«Київщина спортивна» на 2022-2025 роки.			не заборонені законодавством.	обласної державної адміністрації.	обов'язків та служби в Збройних сил України.
Збереження та популяризація нематеріальної культурної спадщини, як головного джерела культурного розмаїття. Сприяння розвитку творчого потенціалу. Сприяння діяльності національних спільнот, гармонізації міжконфесійних та міжнаціональних відносин. Забезпечення діяльності із збереження об'єктів нерухомої культурної спадщини, пам'яток архітектури, музеїв у сучасних умовах. Здійснення заходів з відзначення подвигів ветеранів війни, тощо.	Комплексна програма розвитку культури Київської області на 2024-2026 роки.	2024-2026 роки.	Діюча	Обласний бюджет.	Департамент культури та туризму Київської обласної державної адміністрації.	- Розвиток культури і мистецтва області; - Зміцнення духовних основ українського; - Підтримка творчих ініціатив, що сприяють формуванню та просуванню іміджу області як регіону з самобутньою історичною культурою та потужним творчим потенціалом; - Розширення доступу до історико-культурних цінностей регіону; - Зростання рівня духовності та патріотизму жителів Київської області, тощо.
Стимулювання розвитку театральної справи та музичного мистецтва,	Програма підтримки і розвитку	2022-2024 роки.	Діюча	Обласний бюджет, місцевий	Департамент культури та туризму	- Відродження та розвиток національної культури України,

забезпечення умов для творчого розвитку театрів, оркестрів та їх модернізація. Створення сприятливих умов для успішного функціонування та розвитку театрів і оркестрів. Вжиття заходів щодо збереження та утримання театрів, оркестрів, тощо.	театрального та музичного мистецтва Київської області на 2022-2024 роки.			бюджет, кошти небюджетних джерел.	Київської обласної державної адміністрації.	збереження загальносвітових і національних музичних цінностей; - Покращення іміджу театрів та оркестрів серед населення Київської області, тощо.
Раціональне використання природних і кліматичних умов, етнічних, історичних, архітектурних пам'яток краю. Розвиток туризму та рекреації стимулюватиме економічну активність, розвиток малого й середнього бізнесу, створить робочі місця в різних секторах економіки, зменшить відтік кадрів за кордон.	Програма розвитку туризму Київської області на 2024-2026 роки.	2024-2026 роки.	Проєкт нової програми	Обласний бюджет.	Департамент культури та туризму Київської обласної державної адміністрації.	- Збільшення обсягів реалізації туристичних та супутніх послуг; - Збільшення потоку туристів в область; - Збільшення інвестицій в туристично-рекреаційну галузь області; - Збільшення кількості робочих місць, створених у туристично-рекреаційній галузі та суміжних сферах діяльності; - Зростання обсягів платежів надходжень до бюджетів усіх рівнів;

						- Збільшення кількості проведених (підтриманих) заходів з розвитку туризму, тощо.
Забезпечення дотримання посадовими і службовими особами органів державної влади та органів місцевого самоврядування, іншими посадовими та службовими особами вимог закону щодо обов'язковості використання. Створення умов для підвищення обізнаності громадян про порядок застосування норм законодавства про державну мову у відповідних сферах, тощо.	Програми розвитку та функціонування української мови як державної в усіх сферах суспільного життя у Київській області на 2023-2025 роки.	2023-2025 роки.	Діюча	Обласний бюджет, місцеві бюджети відповідних рівнів та інші джерела не заборонені законодавством.	Департамент культури та туризму Київської обласної державної адміністрації.	- Соціально-економічний розвиток місцевих громад; - Формування та просування іміджу області, тощо.
Напрямок 4. Захист населення і територій від надзвичайних ситуацій техногенного та природного характеру						
Послідовне зниження ризику виникнення надзвичайних ситуацій техногенного та природного характеру, підвищення рівня безпеки населення і захищеності територій від наслідків таких ситуацій, запобігання надзвичайним ситуаціям, належного функціонування	Комплексна програма захисту населення і територій від надзвичайних ситуацій на 2024-2027 роки.	2024-2027 роки.	Проєкт нової програми	Обласний бюджет, місцеві бюджети відповідних рівнів та інші джерела не заборонені законодавством	Департамент цивільного захисту, оборони та взаємодії з правоохоронними органами Київської обласної державної	- Поповнення регіонального матеріального резерву речовим майном, спеціальним обладнанням та будівельними матеріалами; - профінансовано будівництво,

регіональної та місцевих систем централізованого оповіщення, тощо.				твом.	адміністрації.	реконструкцію та капітальні ремонти захисних споруд цивільного захисту населених пунктів Київської області, тощо.
Підтримання належного рівня бойової готовності військових підрозділів, надійного зберігання зброї та боєприпасів, сприяння у проведенні навчань та популяризації участі громадян у територіальній обороні.	Обласної цільової програми спрямованої на забезпечення здійснення оборони території на підготовки населення до національного спротиву Київської області на 2024 – 2027 роки.	2024-2027 роки.	Проєкт нової програми	Обласний бюджет, місцеві бюджети відповідних рівнів та інші джерела не заборонені законодавством.	Департамент цивільного захисту, оборони та взаємодії з правоохоронними органами Київської обласної державної адміністрації.	- Підвищення рівня знань та вмінь особового складу підрозділів Сил територіальної оборони Збройних Сил України; - Нарощування засобів для стабілізації обстановки, а також підвищення рівня знань та вмінь по виконанню завдань із оборони державного кордону, зокрема території Київської області та інше згідно з Програмою, тощо.
Забезпечення ефективної реалізації державної політики у сфері профілактики правопорушень шляхом	Обласної комплексної програми забезпечення безпеки населення і	2022-2024 роки.	Діюча	Обласний бюджет, місцеві бюджети відповідних	Департамент цивільного захисту, оборони та взаємодії з	- Зниження рівня правопорушень та налагодження дієвої взаємодії правоохоронних

розроблення та здійснення комплексу заходів, спрямованих на усунення причин та умов вчинення протиправних діянь, а також налагодження дієвої співпраці правоохоронних органів, центральних і місцевих органів виконавчої влади у зазначеній сфері, забезпечення правопорядку, публічної безпеки та захист населення від протиправних проявів.	території Київської області від надзвичайних ситуацій на 2024 – 2027 роки.			х рівнів та інші джерела не заборонені законодавством.	правоохоронними органами Київської обласної державної адміністрації.	органів Київської області.
Програма спрямована на забезпечення цільового та ефективного використання коштів, які надходять від сплати ПДФО військовими формуваннями до бюджету відповідної громади Київської області. Програмою передбачено створення оперативного військового матеріального резерву та забезпечення накопичення резерву товароматеріальних цінностей необхідних формуванням, що забезпечують обороноздатність держави на території Київської обл.	Обласної цільової програми оперативного та сталого забезпечення формувань, що забезпечують обороноздатність держави на території Київської області на 2023-2025 роки.	2023-2025 роки або до спливу дев'ятимісячного строку після скасування воєнного стану.	Діюча	Обласний бюджет, місцеві бюджети громад та інші джерела не заборонені законодавством України.	Департамент цивільного захисту, оборони та взаємодії з правоохоронними органами Київської обласної державної адміністрації.	- Зниження рівня правопорушень та налагодження дієвої взаємодії правоохоронних органів Київської області.

Інформування жителів Київської області у період безпекових криз.	Програма інформаційного забезпечення жителів Київської області у період безпекових криз (в тому числі небезпек, що виникають внаслідок воєнних дій, тривалої відсутності електро-, водо-, теплопостачання, відсутності зв'язку та інтернету), забезпечення інформаційної безпеки та протидії ворожій дезінформації «Цивільний фронт Київщини» на 2021-2024 роки»	2021-2024 роки.	Діюча	Обласний бюджет.	Департамент комунікацій Київської обласної державної адміністрації.	- Забезпечення мешканців Київщини достовірною інформацією.
Напрямок 5. Розвиток потенціалу територіальних громад Київської області						
Підвищення рівня забезпечення різних категорій громадян доступним житлом, створення належних умов для забезпечення громадян доступним житлом, які	Програма будівництва (придбання) доступного житла в Київській області на 2023-2028 роки.	2023-2028 роки.	Проект нової програми	Обласний бюджет.	Департамент регіонального розвитку Київської обласної державної адміністрації.	- Створено умови щодо доступності будівництва (придбання) житла для громадян, які потребують поліпшення житлових

зарєєстровані та постійно проживають на території Київської області, та потребують поліпшення житлових умов відповідно до законодавства або у яких відсутнє у власності житло, шляхом надання державної підтримки на будівництво (придбання) доступного житла або пільгових іпотечних житлових кредитів, а також будівництва доступного житла.						умов.
Відновлення приватних будинків шляхом нового будівництва (у тому числі розроблення проектної документації).	Програма відновлення приватних будинків, зруйнованих внаслідок бойових дій на території Київської області на 2024-2027 роки.	2022-2024 роки.	Проект нової програми	Обласний бюджет.	Департамент регіонального розвитку Київської обласної державної адміністрації.	- Створено умови щодо доступності будівництва (придбання) житла для громадян, які потребують поліпшення житлових умов.
Створення конкурентоспроможності та створення додаткових конкурентних переваг за рахунок ефективного використання інвестиційного потенціалу регіону, розвитку промисловості,	Комплексна програма «Конкурентоспроможна Київщина» на 2022-2024 роки.	2022-2024 роки.	Діюча	Обласний бюджет.	Департамент економіки Київської обласної державної адміністрації.	- Збільшення кількості молоді залученої до заходів національно-патріотичного виховання.

стимулювання активізації інноваційної діяльності, сприяння підвищенню ділової активності суб'єктів малого та середнього бізнесу.						
Проведення аналізу стану використання земель, яке забезпечує її відтворення, функціональну рівновагу та еволюцію, як базу соціально-економічного розвитку суспільства. Виявлення резервів земельних ресурсів, придатних для використання за цільовим призначенням. Формування, регіональних і місцевих банків даних про земельні ділянки лісогосподарського призначення земель, тощо.	Програма проведення інвентаризації та нормативної грошової оцінки земель державної власності на 2022-2024 роки.	2022-2024 роки.	Діюча	Обласний бюджет.	Департамент містобудування та архітектури Київської обласної державної адміністрації.	- Наповнення Державного земельного кадастру, створення інформаційної бази для його ведення, регулювання земельних відносин, раціонального використання і охорони земель та оподаткування.
Напрямок 6. Відновлення закладів соціальної інфраструктури області						
Будівництво, реконструкція та ремонт (в тому числі розроблення проектно-кошторисної документації) закладів освіти, охорони здоров'я, соціального захисту, культури, об'єктів житлово-комунального господарства.	Програма будівництва, реконструкції та ремонту об'єктів інфраструктури Київської області на 2021-2025 роки.	2021-2025 роки.	Діюча	Обласний бюджет, місцеві бюджети .	Департамент регіонального розвитку Київської обласної державної адміністрації.	- Збудовано, реконструйовано, відремонтовано та розроблено проектно-кошторисну документцію закладів освіти, охорони здоров'я, соціального захисту, культури, об'єктів житлово-

						комунального господарства.
Вдосконалення професійної підготовки осіб, оновлення знань, умінь і навичок або отримання іншої спеціальності на основі здобутого раніше освітньо-кваліфікаційного досвіду та набуття особою здатностей виконувати додаткові завдання та обов'язки в межах спеціальності, поліпшення виконання фахівцями своїх обов'язків, відповідно до вимог сьогодення.	Київська обласна програма «Регіональний кадровий резерв» на 2023-2025 роки.	2023-2025 роки.	Діюча	Обласний бюджет.	Департамент економіки Київської обласної державної адміністрації.	- Професійної підготовки осіб, оновлення знань, умінь і навичок або отримання іншої спеціальності на основі здобутого раніше освітньо-кваліфікаційного досвіду.
Підтримки сім'ї та забезпечення прав дітей.	Обласна комплексна програма підтримки дітей та сім'ї.	2024-2027 роки.	Проект нової програми	Обласний бюджет.	Служба у справах дітей та сім'ї Київської обласної державної адміністрації.	- Своєчасне виконання заходів Програми.
Напрямок 7. Утворення безбар'єрного простору області						
Плану заходів з реалізації Національної стратегії із створення безбар'єрного простору в Київській області	Реалізація Плану заходів з реалізації Національної стратегії із	2023-2024 роки.	Діючий	Державний, місцевий бюджети.	Київська обласна державна адміністрація,	- Виконання показників Плану моніторингу до Плану заходів з реалізації Національної

на 2023-2024 роки.	створення безбар'єрного простору в Київській області на 2023-2024 роки.				районі військові адміністрації, органи місцевого самоврядування (за згодою), ДСНС у Київської області, ДІАМ.	стратегії із створення безбар'єрного простору в Київській області на 2023-2024 роки.
Проекти нового будівництва, реконструкції та капітального ремонту об'єктів, проекти відновлення/відбудови повинні повністю відповідати потребам маломобільних груп населення.	Проведення консультативних зустрічей з метою обговорення проєктної документації на безбар'єрність.	2023-2024 роки.	Дійсне	Не потребує фінансування.	Департамент містобудування та архітектури Київської обласної державної адміністрації, громадські організації осіб з інвалідністю.	- Переглянуто за 1 рік понад 30 проєктів нового будівництва, реконструкції та капітального ремонту.
Підвищення обізнаності щодо термінів та сприйняття безбар'єрності.	Проведення навчальних семінарів щодо безбар'єрності та розуміння інклюзивного дизайну. Підготовка	2023-2024 роки.	Дійсне	Не потребує фінансування.	Київська обласна державна адміністрація, районі військові адміністрації, органи	- Проведено понад 10 навчальних семінарів за 1 рік. - Методичні рекомендації опубліковані та поширені серед зацікавлених сторін,

	методичних рекомендації з покращення доступності до об'єктів фізичного оточення під час відбудови Київської області.				місцевого самоврядування (за згодою), громадські організації осіб з інвалідністю.	тощо.
--	--	--	--	--	---	-------