



ПРОГРАМА
комплексного відновлення території Мирівської сільської територіальної
громади Нікопольського району Дніпропетровської області
на 2024-2027 роки



село Топила

ЗМІСТ

Вступ.....	5
Розділ 1. Загальна інформація про територіальну громаду.....	7
1.1. Інформація про адміністративно-територіальний устрій та географічне розташування територіальної громади.....	7
1.2. Історична довідка.....	10
1.3. Основна інформація про транспортну мережу.....	13
1.4. Інформація про структуру земельного фонду громади.....	18
1.5. Людський капітал громади: демографічна структура, психологічне благополуччя та підтримка ветеранів.....	21
1.6. Інформація про особливості здійснення місцевого самоврядування в умовах воєнного стану.....	27
Розділ 2. Загальна економічна оцінка Мирівської громади: стратегічний потенціал для відновлення та процвітання.....	31
2.1. Аналіз бюджету Мирівської сільської територіальної громади та пропозиції щодо джерел фінансування заходів для забезпечення комплексного відновлення території.....	32
2.2. Інформація про основні галузі економіки на території ТГ.....	38
2.3. Інформація про основних платників податків на території ТГ.....	44
2.4. Інформація про основних роботодавців на території Мирівської СТГ.....	44
2.5. Інформація про стан зайнятості населення на території ТГ.....	45
Розділ 3. Загальна екологічна оцінка територіальної громади (характеристика за компонентами довкілля).....	47
3.1. Клімат, тенденції зміни клімату і альтернативна енергетика.....	48
3.2. Водні ресурси.....	51
3.3. Ґрунти.....	53
3.4. Рослинний та тваринний світ.....	54
3.5. Природоохоронні території та екологічна мережа.....	54
3.6. Забруднення довкілля: повітря, вода, ґрунти.....	58
3.7. Корисні копалини.....	64
3.8. Екологічні проблеми, спричинені збройною агресією проти України в межах Мирівської сільської територіальної громади.....	64
Розділ 4. Характеристика житлової та соціальної інфраструктури громади. Інформація про об'єкти культурної спадщини.....	65
4.1. Житлова інфраструктура.....	65
4.2. Соціальна інфраструктура.....	68
4.2.1. Заклади освіти.....	68
4.2.2. Заклади охорони здоров'я.....	75
4.2.3. Заклади соціальної сфери.....	78
4.2.4. Заклади культури.....	82
4.3. Об'єкти культурної спадщини.....	83
Розділ 5. Інформація про наявність містобудівної документації на території ТГ, аналіз щодо її актуальності та ступінь її реалізації.....	85

Розділ 6. Інформація про шкоду, заподіяну бойовими діями, терористичними актами, диверсіями, надзвичайними ситуаціями.....	88
6.1. Аналіз негативних впливів, що призвели до необхідності розроблення Програми.....	88
6.2. Загальні характеристики пошкоджень та руйнувань нерухомого майна на території ТГ.....	91
6.2.1. Об'єкти житлової нерухомості та громадського призначення	92
6.2.2. Об'єкти виробничого комплексу.....	94
6.2.3. Об'єкти соціальної сфери.....	94
6.2.4. Об'єкти культурної спадщини та культурної інфраструктури.....	95
6.2.5. Об'єкти житлово-комунального господарства.....	95
6.2.6. Об'єкти інженерно-транспортної, енергетичної, електронної та водогосподарської інфраструктури	95
6.2.7. Природне середовище та природні ресурси.....	96
6.2.8. Захисні споруди цивільного захисту.....	96
6.2.9. Інші об'єкти, що мають вплив на життєдіяльність громади.....	98
Розділ 7. Мета, завдання та заходи для визначення основних просторових, містобудівних та соціально-економічних пріоритетів політики відновлення території Мирівської СТГ у 2024-2027 роках.....	98
Розділ 8. Стратегічне бачення і пріоритети відновлення громади.....	99
8.1. Стратегічне планування Мирівської СТГ.....	99
8.2. Довгострокові виклики та стратегії безпеки: від кліматичних змін до впровадження укриттів.....	100
8.3. Інформація щодо технічної можливості, економічної доцільності відновлення пошкоджених об'єктів шляхом виконання робіт з реконструкції, реставрації, капітального чи поточного ремонту.....	104
8.4. Обґрунтовані пропозиції щодо відновлення навколишнього природного середовища, збереження та розвитку природоохоронних територій та об'єктів.....	105
8.5 Інформація щодо технічної можливості, економічної доцільності відновлення об'єктів шляхом нового будівництва або пропозиції щодо будівництва нових об'єктів замість тих, що зазнали пошкоджень або зруйновані, з визначенням застосування проектів повторного використання та розроблення індивідуальних проектних рішень..	107
8.6 Інформація щодо необхідних заходів інженерної підготовки та інженерного захисту території.....	107
8.7 Пропозиції щодо доцільності заміни функціонального призначення території Мирівської сільської територіальної громади з урахуванням існуючої забудови та наявної містобудівної документації.....	108
8.8 Пропозиції щодо внесення змін або розроблення документації на місцевому рівні.....	109

8.9	Пропозиції щодо перенесення об'єктів виробничої сфери.....	110
8.10	Загальні підходи та пропозиції щодо комплексного відновлення, розвитку території територіальної громади та заходи для їх реалізації з визначенням пріоритетності, з урахуванням норм і нормативів щодо просторового планування та землекористування, захисту навколишнього природного середовища та природних ресурсів, забезпечення населення закладами і послугами, що в них надаються, охорони культурної спадщини, розвитку транспорту та інженерної інфраструктури тощо.....	110
	Розділ 9. Джерела фінансування заходів Програми для забезпечення комплексного відновлення території Мирівської сільської територіальної громади.....	115
9.1.	попередній фінансово-економічний розрахунок для забезпечення заходів комплексного відновлення території територіальної громади	115
9.2.	пропозиції щодо джерел фінансування заходів для забезпечення комплексного відновлення території.....	116
	Розділ 10. План реалізації Програми (перелік, зміст заходів, відповідальні, строки, індикатори).....	118
	Розділ 11. Додатки (додаються).....	121
	Додаток 1 Рішення про розробку проекту	
	Додаток 2 Запити і відповіді ОДА та суміжних громад	
	Додаток 3 Звіт про надані пропозиції громадськості	
	Додаток 4 Протоколи засідань робочої групи	
	Додаток 5 Автомобільні дороги комунальної власності Мирівської громади	
	Додаток 6 Вразливі групи населення Мирівської громади	
	Додаток 7 Об'єкти культурної спадщини на території Мирівської громади, що відносяться до пам'яток за видами «історичні» та «монументального мистецтва»	
	Додаток 8 Об'єкти культурної спадщини на території Мирівської громади, що відносяться до пам'яток за видом «археологія»	
	Додаток 9. Заходи, які потребують фінансування	
	Додаток 10. Моніторинг реалізації Програми	

ВСТУП

Програма комплексного відновлення території Мирівської сільської територіальної громади Нікопольського району Дніпропетровської області (ПКВ) визначає основні просторові, містобудівні та соціально-економічні пріоритети політики відновлення і включає в себе комплекс заходів для подолання наявних соціально-економічних та інфраструктурних кризових явищ, що виникли у громаді внаслідок збройної агресії РФ.

ПКВ розроблено керуючись Законом України «Про місцеве самоврядування в Україні», положеннями Закону України «Про регулювання містобудівної діяльності» та у відповідності до вимог «Порядку розроблення, проведення громадського обговорення, погодження програм комплексного відновлення області, території територіальної громади (її частини) та внесення змін до них», затвердженого постановою Кабінету Міністрів України від 14.10.2022 № 1159.

ПКВ націлена на впровадження таких сучасних підходів та практик розвитку, як людиноцентризм та соціальна справедливість, раціональне просторове планування, забезпечення балансу розселення та розміщення робочих місць, стала мобільність, інклюзивність, енергоефективність, екологічність, збереження культурного розмаїття та національної пам'яті; ПКВ також відповідає Цілям сталого розвитку України на період до 2030 року, визначеним Указом Президента України від 30.09.2019 № 722.

ПКВ складено на середньострокову перспективу – до 2027 року, вона оснований на соціально-економічному аналізі поточного стану громади і визначенні мешканцями бачення майбутнього Мирівської сільської територіальної громади, базується на положеннях Стратегії розвитку Дніпропетровської області на період до 2027 року включно.

Розробку ПКВ було розпочато за рішенням виконавчого комітету Мирівської сільської ради № 670 від 28.10.2024 (додаток 1). На його основі було сформовано робочу групу, до якої разом з працівниками виконкому увійшли керівники закладів освіти, комунального підприємства громади, представники місцевого бізнесу, громадських організацій і громадянськості.

Для врахування зовнішніх факторів були направлені запити до Дніпропетровської обласної військової адміністрації та суміжних територіальних громад. Їх відповіді були розглянуті та знайшли відображення в ПКВ (додаток 2).

Усі дії, пов'язані з розробкою ПКВ, висвітлювались на офіційному веб-сайті і Facebook-сторінці Мирівської сільської територіальної громади, оприлюднювались під час відкритих засідань робочої групи; інформаційні повідомлення розсилались на адреси електронної пошти мешканців, розповсюджувались старостами під час заходів в старостинських округах. Під час розробки ПКВ було проведено збір пропозицій громадянськості щодо визначення проблемних питань розвитку громади і шляхів їх вирішення (додаток 3); проведено 4 засідання робочої групи з розроблення ПКВ (додаток

4). Всі не процитовані цифри, включені в ПКВ, є результатом висновків, зроблених у процесі збору даних.

Мирівська сільська територіальна громада завжди прагнула до сталого розвитку та процвітання своїх мешканців. Останні роки були викликом для нашої громади, але разом ми долаємо труднощі та крокуємо до світлого майбутнього. Програма відновлення на 2024-2027 роки спрямована на забезпечення якісних змін у різних сферах життя нашої громади, зокрема в економічній, соціальній та інфраструктурній сферах.

У зв'язку з тим, що значна частина громади, а саме с. Вищитарасівка з 02.08.2022 року до сьогоднішнього часу відноситься до території активних бойових дій, на яких функціонують державні електронні інформаційні ресурси, а вся інша частина громади – з 02.08.2022 року по 22.05.2023 року відносилась до території активних бойових дій, на яких функціонують державні електронні інформаційні ресурси, а з 22.05.2023 до сьогоднішнього часу знаходиться на території можливих бойових дій, економіка громади зазнала значних негативних змін, пошкоджено об'єкти інфраструктури, а також приватні будівлі та споруди. Незважаючи на всі дії агресора, моральний дух мирівчан залишається непохитним, сповненим віри у світле майбутнє.

Професійна команда місцевих фахівців переконана, що ПКВ стане дороговказом на шляху відновлення громади за принципом «build back better» – «відбудувати краще, ніж було».

Рисунок 1. Працівники виконавчого комітету Мирівської сільської ради



Джерело: Мирівська сільська рада

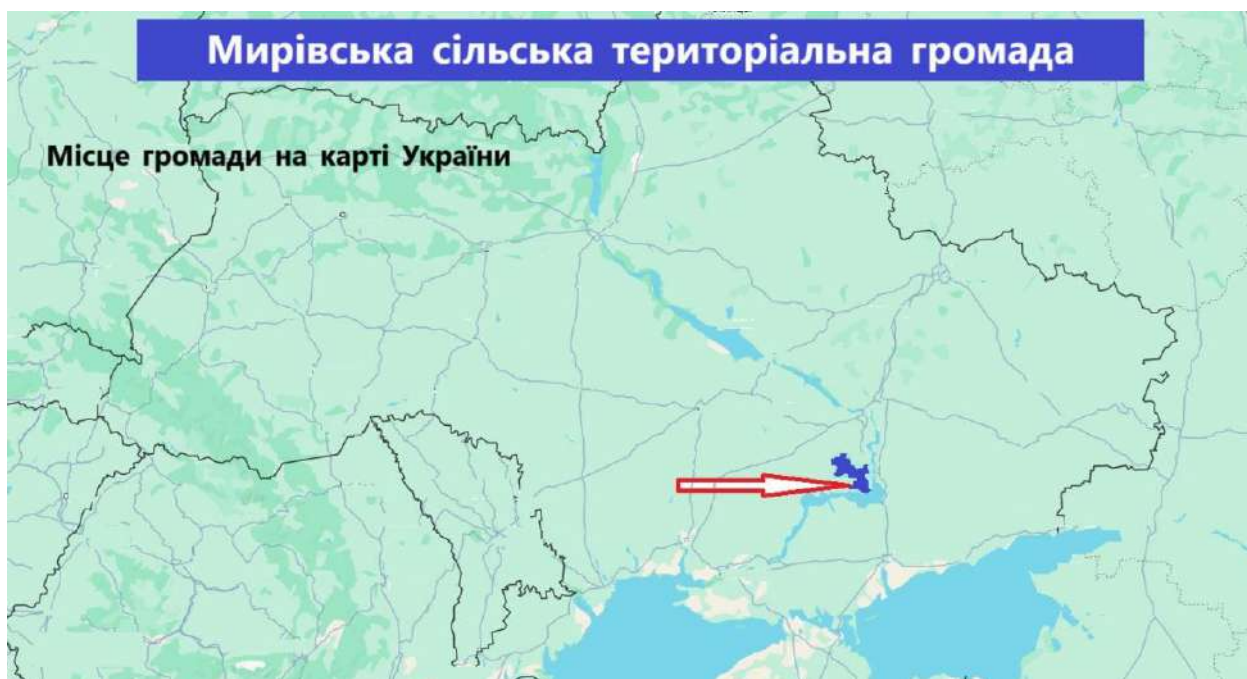
Розділ 1. Загальна інформація про територіальну громаду

1.1. Інформація про адміністративно-територіальний устрій та географічне розташування територіальної громади

Склад громади

Мирівська громада Нікопольського району була утворена 4 листопада 2015 року на підставі рішення Мирівської сільської ради. Важливі історичні події включають об'єднання Зорянської та Мирівської сільських рад Томаківського району Дніпропетровської області. Пізніше, 28 квітня 2017 року, до громади приєдналися Виводівська та Вищетарасівська сільські ради. Код КАТОТТГ Мирівської СТГ – UA12080030000022466. Адміністративним центром є село Топила. Розташування громади на карті України представлено на рисунку 2.

Рисунок 2. Розташування Мирівської сільської територіальної громади на карті України



Джерело: <https://www.google.com/maps>

Загальна площа території громади – 355,87 км², що становить 1,1% від площі Дніпропетровської області. Чисельність населення громади станом на 01.01.2024 складає 11181 осіб, що становить 0,36 % від загальної чисельності мешканців Дніпропетровської області і забезпечує щільність населення на території громади 31,53 осіб на км².

Чисельність внутрішньо переміщених осіб, які знаходяться на території Мирівської громади станом на 01.01.2024 складає 2998 особи або 26,8% від загальної чисельності мешканців громади.

Офіційний сайт громади: <https://myrivska.otg.dp.gov.ua/>

Таблиця 1. Перелік населених пунктів Мирівської сільської територіальної громади

№	Назва населеного пункту	КАТОТТГ	Чисельність мешканців, осіб	Чисельність ВПО	Загальна кількість населення (з ВПО)
1	с-ще Мирове	UA12080030 010018520	868	401	1269
2	с. Весела Федорівка	UA12080030 020078425	128	58	186
3	с. Настасівка	UA12080030 080052484	686	312	998
4	с. Топила	UA12080030 120098079	1297	487	1784
5	с-ще Зоря	UA12080030 130063097	938	879	1817
6	с-ще Прогрес	UA12080030 150022680	22	0	22
7	с-ще Маяк	UA12080030 140074028	9	0	9
8	с. Виводове	UA12080030 030011571	483	305	788
9	с. Жмерине	UA12080030 070067135	35	11	46
10	с. Новопавлівка	UA12080030 100056680	17	51	68
11	с. Стрюківка	UA12080030 110094630	167	163	330
12	с. Долинське	UA12080030 060042833	301	101	402
13	с. Глухе	UA12080030 050032982	167	47	214
14	с. Новий Мир	UA12080030 090030794	68	32	100
15	с. Вищетарасівка	UA12080030 040092116	2997	151	3148
	Всього		8183	2998	11181

Розташована у південній частині Дніпропетровської області, Мирівська сільська територіальна громада межує з чотирма громадами:

- з північної сторони – з Томаківською селищною територіальною громадою;
- зі сходу – з Біленьківською селищною територіальною громадою;
- із заходу – з Марганецькою міською територіальною громадою.
- з північного заходу – з Червоногригорівською селищною територіальною громадою.

Взаємне розташування Мирівської сільської територіальної громади і громад-сусідів представлено на Рисунку 3.

Рисунок 3. Громади-сусіди Мирівської сільської територіальної громади



Джерело: Мирівська сільська рада

Ключові показники громад-сусідів представлені у таблиці 2 і на рисунку 4. Вони свідчать, що у порівнянні з сусідніми громадами Мирівська громада має одну з менших територій. За чисельністю населення її випереджають: Нікопольська міська територіальна громада, Марганецька міська територіальна громада та Томаківська селищна територіальна громада. Порівняно висока чисельність мешканців у цих громадах забезпечує їм і значно більшу густоту населення — від 30,4 до 42,6 осіб на км², тоді як густота населення Мирівської громади становить лише 22,2 особи на км².

Таблиця 2

Ключові показники громад-сусідів

Громада	Територія, км ²	Населення (осіб)	Густота населення (осіб/км ²)
Мирівська сільська ТГ	355,87	8157	22,9
Томаківська селищна ТГ	669,0	14416	21,5
Біленьківська селищна СТГ	357,2	9775	27,4
Марганецька міська ТГ	264,1	48474	183,5
Червоногригорівська СТГ	442,1	12511	28,3

Рисунок 4



Джерело: Мирівська сільська рада

У порівнянні з сусідніми громадами Мирівська сільська територіальна громада має середню за розміром територію — 355,87 км². За чисельністю населення Мирівська ТГ має найменший показник серед сусідів — 8 157 осіб. Густота населення у Мирівській громаді становить 22,9 осіб/км² — це один із нижчих показників. Менша густота лише у Томаківській ТГ (21,5 осіб/км²). Аналіз ключових показників громад-сусідів свідчить про відносно низьку щільність населення та невелику чисельність мешканців Мирівської громади на фоні сусідів, що може впливати на можливості розвитку інфраструктури, економіки та соціальних послуг.

1.2. Історична довідка

Територія, на якій знаходиться Мирівська громада, була заселена з давніх часів, про що свідчать виявлені археологами залишки поселень бронзової доби, черняхівської культури, скіфські кургани. Але безпосереднє формування населених пунктів громади, зокрема села Топила — адміністративного центру розпочалось ще з 18 століття. Появі сіл в цій місцевості сприяли родючі чорноземні ґрунти степу, хороші випаси для худоби і порівняна близькість річки Дніпро. Першими поселенцями Топил були втікачі з кріпаків та нащадки запорожців.

Кожен населений пункт громади має свою давню історію, згадки про яку ми зустрічаємо в історичних та художніх творах. Зокрема, в адміністративному центрі знаходиться археологічний пам'ятник Кромлех (Рис.5), Кромлех у селі Мирове Нікопольського району Дніпропетровської області — це унікальна археологічна пам'ятка, що датується приблизно III—II тисячоліттям до н.е.. Він складається з великих гранітних брил,

розташованих у формі кола діаметром 17 метрів. Висота каменів у центрі сягає півтора метра.

Цей Кромлех був відкритий у 1920-х роках видатним українським істориком та археологом Дмитром Яворницьким. Його призначення залишається загадкою: можливо, він слугував місцем ритуальних обрядів, а можливо — мав астрономічне або сакральне значення. Деякі дослідники припускають, що такі споруди могли концентрувати енергію або бути частиною давніх культових комплексів.

Мирівський Кромлех часто порівнюють із Вознесенським археологічним комплексом у Запоріжжі, хоча він значно старший. Незважаючи на свою історичну цінність, він залишається маловідомим навіть серед мешканців регіону. Це справжній "Дніпровський Стоунхендж", який заслуговує на увагу дослідників та туристів. Понад три тисячі років він знаходиться під охороною держави. У селі Настасівка зберігся Будинок земської школи. У с. Вищетарасівка залишилася частина "Заломів" – заліснене місце на крутих схилах Дніпра, де відпочивали Запорізькі козаки в перервах між походами та за однією з легенд, саме тут, на гульбищі, запорожці писали славнозвісного листа турецькому султану, відображеному на картині Іллі Рєпіна. Переважна частина Заломів була знищена при будівництві Каховської ГЕС, але після її підриву російськими військами вони почали відновлюватися природнім шляхом. Також, по всій території громади зустрічаються скіфські кургани, що вказують на поселення черняхівської культури в цих місцях. Історичні реліквії можна побачити в місцевому музеї, який, на жаль, наразі пошкоджений ворожим снарядом.

Рисунок 5



Джерело: Мирівська сільська рада

Одним із природних пам'яток поблизу села Зоря є заповідне урочище Балка Крутенька (рисунок 6), яке знаходиться приблизно за 2,5 км на схід від Зорі. Це місце має екологічну та історичну цінність.

Рисунок 6



Джерело: Мирівська сільська рада

Перша і Друга світові війни завдали колосальної шкоди життю жителів населених пунктів Мирівської громади, але кожного разу, коли наставало мирне життя вони знаходили в собі сили відбудувувати зруйноване, відновлювати втрачене і упевнено рухатись у майбутнє. Так буде і зараз – саме тому, ще до завершення війни з росією громада готує Програму комплексного відновлення території Мирівської сільської територіальної громади разом з проєктами відновлення та розвитку, які дозволять не тільки повернути довоєнний рівень життя, а й підвищити рівень соціально-економічного розвитку громади та її мешканців за принципом: відбудувати краще, ніж було.

Рисунок 7. Сучасний вигляд адміністративного центру Мирівської сільської територіальної громади



Джерело: Мирівська сільська рада

1.3. Основна інформація про транспортну мережу

Мирівська сільська територіальна громада розташована в Нікопольському районі Дніпропетровської області та охоплює низку сіл і селищ, що мають переважно сільськогосподарський профіль. Транспортна мережа громади відіграє ключову роль у забезпеченні мобільності населення, доступу до освітніх, медичних, адміністративних послуг та розвитку місцевої економіки.

Основу транспортної інфраструктури громади складають автомобільні дороги місцевого значення. Автомобільний транспорт відіграє ключову роль для зв'язків між населеними пунктами громади. Загальна протяжність доріг складає близько 150 км. Через територію громади проходять такі важливі шляхи:

- Автошлях Н-23 — національна дорога, що має стратегічне значення та забезпечує надійне сполучення громади з найближчими містами: Кривий Ріг, Нікополь, Марганець і Запоріжжя. Відстань від центральної садиби громади до Запоріжжя — найближчого великого міста, з яким мешканці підтримують найтісніші торгово-економічні зв'язки, становить приблизно 30 км. Детальніше обласні та районні автомобільні дороги місцевого значення Мирівської громади, що з'єднують центральну садибу громади — село Мирове — з іншими населеними пунктами громади представлені в таблиці 3.
- Дороги місцевого значення, балансоутримувачем яких є, у відповідності до ст. 17 Закону України «Про автомобільні дороги», виконавчий

комітет Мирівської сільської територіальної громади. Перелік автомобільних доріг комунальної власності представлено у додатку 5.

Таблиця 3. Обласні та районні автомобільні дороги місцевого значення

Індекс	Найменування доріг	Всього доріг, км	в т.ч. з твердим покриттям, км
Обласні автомобільні дороги			
O041904	Мирове – Високе - /Н-23/	4,158	4,158
O041903	Від /Н-23/ - Зоря	0,930	0,930
O041905	/Т-04-20/ - Виводове	1,333	1,333
Районні автомобільні дороги			
C041904	КСП "Родина" - /Мирове - Топила - Весела Федорівка/	1,380	1,380
C041908	Вищетарасівка - рибколгосп "Дружба"	0,803	0,803
C041909	/Т-04-20/ - Новопавлівка	3,940	3,940
C041917	Мирове - Топила - Весела Федорівка	8,00	8,00
C041918	Мирове - сільхозтехніка	2,595	2,595
C041920	/Мирове - Високе - /Н-23// - Глухе - Новокиївка	11,113	11,113
C041921	/Запорізьке - Запорізька Балка/ - Виводове	4,062	4,062
C041925	Під'їзд до с. Маяк	1,5	1,5
C041926	Під'їзд до с. Прогрес	2,660	2,660
Всього:		42,474	42,474

Адміністративний центр Мирівської сільської територіальної громади розташований на відстані близько 80 км від обласного центру — міста Дніпро. Відстань від найвіддаленішого населеного пункту громади до її адміністративного центру становить орієнтовно 34 км, а найменша — близько 5 км.

Стан дорожнього покриття в багатьох місцях незадовільний: частина доріг потребує капітального ремонту або відновлення після руйнувань, спричинених військовими діями чи тривалим недофінансуванням.

Залізнична мережа на території Мирівської громади представлена лінією, що проходить через село Мирове. Ця лінія є частиною Придніпровської залізниці, що входить до складу філії «Придніпровська залізниця» державного підприємства «Придніпровська залізниця». В межах громади функціонує елеватор, до якого безпосередньо підведена залізнична

гілка. Це забезпечує ефективну логістику для зберігання та транспортування сільськогосподарської продукції, що є важливою складовою місцевої економіки. Залізничний транспорт, таким чином, відіграє ключову роль у вантажних перевезеннях, зокрема зернових культур, а також використовується для пасажирських перевезень.

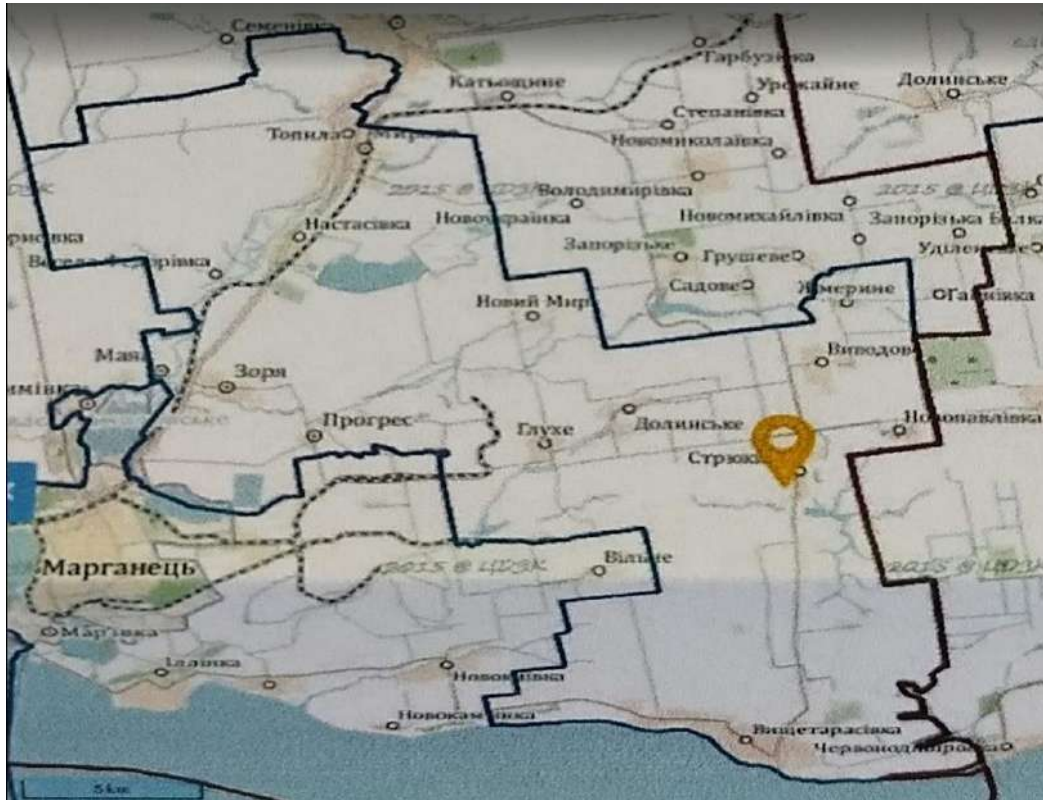
Головні транспортні магістралі Мирівської громади представлено на Рисунку 8 та Рисунку 9. На Рисунку 10 представлено фотографію будівлі станції «Мирова».

Рисунок 8. Головна транспортна магістраль Мирівської громади – дорога Н-23



Джерело: <https://www.google.com.ua/maps?hl=ru>

Рисунок 9. Залізнична мережа на території Мирівської громади



Джерело: Планово-картографічні матеріали території Мирівської сільської територіальної громади Нікопольського району Дніпропетровської області.

Рисунок 10. Будівля станції «Мирова»



Джерело: Мирівська сільська рада

На території громади функціонує обмежена мережа маршрутного сполучення. Основні маршрути з'єднують населені пункти громади з містом Нікополь. Однак через зменшення чисельності населення, підвищення вартості пального та зношеність транспорту, частота рейсів скорочується, що створює проблеми для мешканців, особливо людей похилого віку та школярів.

У більшості сіл пішохідна інфраструктура розвинена слабо. Велосипедний транспорт залишається популярним серед місцевих жителів, особливо в теплий період року, проте спеціалізованих доріжок або безпечних умов для пересування майже не існує.

Основними проблемами та викликами транспортної мережі громади є:

1. Зношеність дорожнього покриття та потреба в оновленні основних транспортних артерій.
2. Недостатній рівень громадського транспорту, особливо в сільських віддалених населених пунктах.
3. Низька безпека дорожнього руху внаслідок відсутності належної дорожньої розмітки, освітлення та інфраструктури для пішоходів.
4. Відсутність альтернативних маршрутів та кризова логістика в умовах надзвичайних ситуацій чи військової загрози.

Перспективними заходами, спрямованими на відбудову, модернізацію та сталий розвиток громади мають бути:

- Проведення капітального ремонту та відновлення основних доріг;
- Покращення доступності громадського транспорту шляхом створення муніципальних маршрутів або підтримки приватних перевізників;
- Розробка проектів для будівництва пішохідних доріжок, велодоріжок та облаштування безпечних зупинок;
- Встановлення дорожніх знаків, освітлення на аварійно небезпечних ділянках та інших засобів безпеки.

На рівні з дорожньо-транспортною інфраструктурою соціально-економічний розвиток Мирівської громади підтримують і мережі електронних комунікацій. На території громади забезпечено стабільне покриття мобільного зв'язку від провідних операторів — Київстар, Vodafone Україна (МТС) та lifecell, які у більшості населених пунктів громади надають послуги в стандарті 4G. Це дозволяє мешканцям користуватися швидкісним мобільним інтернетом для навчання, роботи, комунікацій та доступу до електронних сервісів.

Крім того, значна частина домогосподарств громади має доступ до кабельного інтернету від провайдера ТОВ «ПРОСТО НЕТ», який забезпечує надійне та стабільне з'єднання з Інтернетом. Наявність якісної цифрової інфраструктури сприяє інтеграції громади у сучасну цифрову економіку, розвитку малого бізнесу, дистанційної освіти та покращенню якості життя населення.

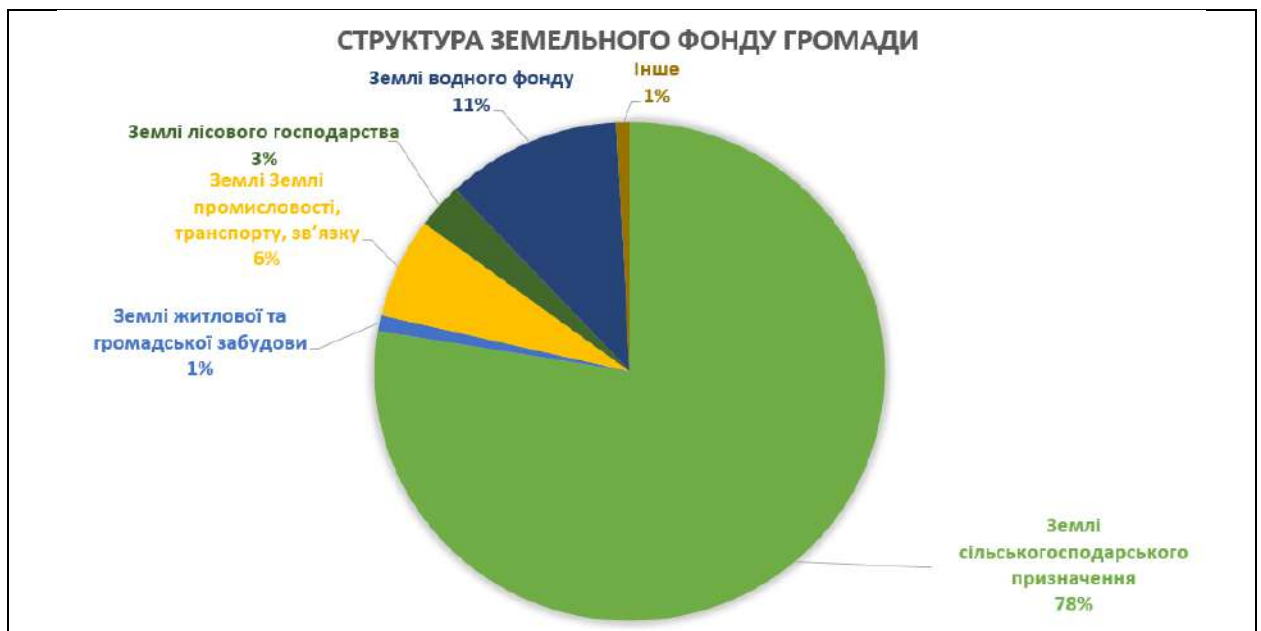
1.4. Інформація про структуру земельного фонду громади

Мирівська сільська територіальна громада розташована в південно-східній частині Дніпропетровської області — у степовій зоні в межах Придніпровської низовини. Рельєф території громади переважно рівнинний з незначними перепадами. У таблиці 4. представлено площі різних категорій земель Мирівської громади, а на рисунку 11 кругову діаграму їх співвідношення у відсотках від загальної площі території громади.

Таблиця 4. Земельні ресурси Мирівської територіальної громади

Категорії земель	Всього, га
Сільськогосподарського призначення	27610,4304
Житлової та громадської забудови	362,8596
Промисловості, транспорту, зв'язку	2314,8093
Землі лісового господарства	1032,7
Землі водного фонду	3967,24
Інше	298,4608
Всього земель:	35568,50

Рисунок 11. Співвідношення різних категорій земель Мирівської громади у відсотках від загальної площі громади



Водні ресурси громади представлені річками Дніпро, Томаківка, Зорянка, Топила та численними ставками. Загальна площа земель водного фонду — 3967,24 га, що становить 11% від загальної площі громади. Річки громади небагатоводні, окрім р. Дніпро і повільні. Похил річок становить у середньому — 0,9 м/км, глибина від 0,8 до 1,0 м. Похил річки Дніпро на

території громади становить у середньому — 0,11 м/км, середня глибина 6-12 м. Водні ресурси виступають джерелом промислового і господарського водопостачання – особливо важливого для розвитку не тільки м'ясо-молочного скотарства та овочівництва, а й інших напрямків сільськогосподарського виробництва, яке є головним видом діяльності мешканців. У громаді, загалом, спостерігається нестача місцевих водних ресурсів.

Проблема водозабезпечення у громаді особливо загострилася після знищення Каховського водосховища внаслідок підриву Каховської дамби. У результаті катастрофи було повністю зруйновано систему централізованого водопостачання, оскільки вода відійшла від берегової лінії, що вимагало кардинального переосмислення та відновлення інфраструктури.

На сьогодні частина мешканців, зокрема жителі села Вищетарасівка, отримують централізоване технічне водопостачання з річки Дніпро. Інші населені пункти громади — Зоря, Мирове, Топила, Настасівка та Весела Федорівка — також забезпечуються централізованим водопостачанням з річки Дніпро, однак забір води здійснюється за межами Мирівської громади.

Разом з тим, у низці населених пунктів, зокрема у всіх селах, що входять до складу Виводівського старостату, єдиним джерелом водопостачання залишаються колодязі та свердловини.

Якість водних ресурсів на території Мирівської громади є нерівномірною та вимагає постійного моніторингу. Основним джерелом відносно якісної води залишається річка Дніпро, вода якої, після відповідного очищення та знезараження, придатна для питного водопостачання. Саме тому більшість централізованих систем водозабезпечення громади орієнтується саме на цей водний об'єкт.

Інші річки, що проходять територією громади, мають низький рівень водності, тож не розглядаються як потенційні джерела водопостачання.

Ставки, які розташовані на території громади, мають переважно солонкувату воду, що робить її непридатною для споживання, у тому числі й після базової очистки. Вони можуть використовуватись переважно для технічних, зрошувальних потреб у сільському господарстві. Окремі ставки громади активно використовуються для ведення рибогосподарської діяльності. Такий напрям підприємництва не лише сприяє раціональному використанню водних ресурсів, а й створює додаткові робочі місця, формує пропозицію локальної рибної продукції та підтримує розвиток малого аграрного бізнесу в громаді.

Рисунок 12. Фото Побутського ставка (с. Топила)



Джерело: Мирівська сільська рада

Колодязі, які наявні в багатьох селах громади, забезпечують поверхневі води, які мають обмежену якість і, як правило, придатні лише для технічного використання.

Вода з глибоких свердловин, хоч і є більш стабільною за обсягом, переважно має високий рівень мінералізації (солоність), і тому потребує глибокого очищення для приведення до нормативних показників питної води. Таким чином, забезпечення громади якісною питною водою є одним із ключових викликів, що потребує комплексного підходу, модернізації систем водозабору, очищення та розподілу.

Лісові масиви громади складають пологі схили та малочисельні гаї. Землі лісового господарства становлять лише 3% від загальної площі громади – 1032,7 га.

Найбільшу частку в структурі земельного фонду громади становлять землі сільськогосподарського призначення, у ґрунтовому покриві яких переважає чорнозем звичайний малогумусний, важкосуглинковий. Саме ці ґрунти забезпечують високий потенціал для вирощування сільськогосподарських культур і розвитку аграрного сектору, який є провідною галуззю місцевої економіки.

Рисунок 13 Фото зернозбиральних робіт місцевих фермерів



Джерело: Мирівська сільська рада

На території громади розташовані поклади марганцевих руд, які мають стратегічне значення для економіки регіону. Видобутком цих корисних копалин займається одне з найбільших підприємств галузі — ВАТ «Марганецький гірничо-збагачувальний комбінат» (Марганецький ГЗК). Діяльність підприємства є важливим джерелом доходів до бюджетів різних рівнів, в тому числі і до бюджету Мирівської громади, а також забезпечує робочими місцями частину місцевого населення.

Природно-ресурсний потенціал громади полягає у наявності родючих ґрунтів, водних об'єктів і покладів корисних копалин, що створюють основу для розвитку сільського господарства, рибогосподарства та видобувної галузі. Саме ці напрями формують фундамент добробуту громади та визначають вектор її подальшого розвитку.

1.5. Людський капітал громади: демографічна структура, психологічне благополуччя та підтримка ветеранів

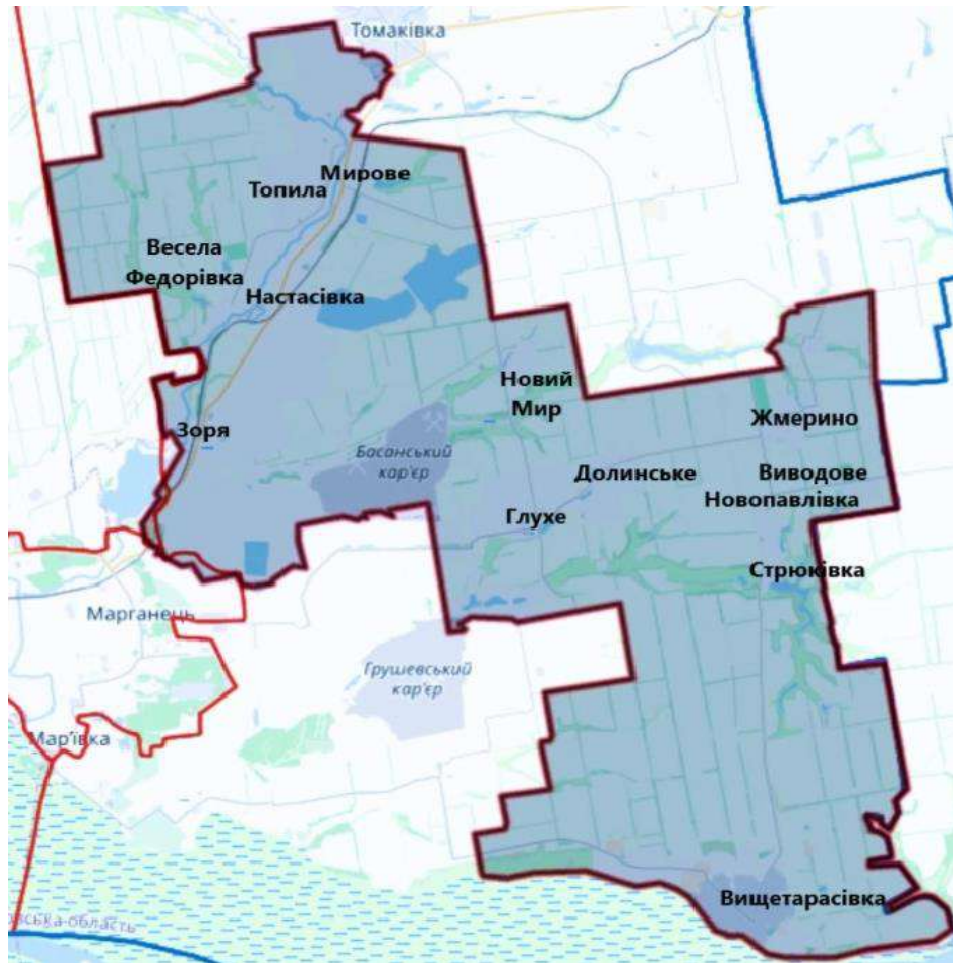
Демографічну ситуацію у Мирівській сільській територіальній громаді детально представлено у Таблиці 5, яка демонструє по кожному з 15 населених пунктів громади: кількість дітей до 6 років; число неповнолітніх, віком від 7 до 17 років; молодь, віком від 18 до 35 років; чисельність дорослих осіб, віком від 36 до 65 років; кількість літніх людей, віком понад 65 років. Ці дані наведені з урахуванням вікового розподілу 2998 внутрішньо переміщених осіб.

Таблиця 5. Чисельні показники демографічної ситуації у Мирівській громаді

№	Назва населеного пункту	Кількість домогосп одарств	Кількість населення з урахуванням ВПО: діти (0-6 р.), неповнолітні (7-17 р.), молодь (18-35 р.), дорослі (36-65 р.) літні люди (65+ р.), осіб						ВПО: загалом, осіб	
			0-6	7-17	18-35	36-65	65+	Σ	ВПО Σ	0-18
1	с-ще Мирове		32	115	173	402	146	868	418	101
2	с. Весела Федорівка		9	28	29	54	8	128	58	20
3	с. Настасівка		29	99	144	319	95	686	312	103
4	с. Топила		60	204	267	572	194	1297	487	129
5	с-ще Зоря		26	137	188	420	167	938	879	234
6	с-ще Прогрес		1	7	4	7	3	22	0	0
7	с-ще Маяк		0	0	1	6	2	9	0	0
8	с. Виводове		11	42	93	252	85	483	279	64
9	с. Жмерине		1	2	6	15	11	35	8	3
10	с. Новопавлівка		0	3	2	8	4	17	51	17
11	с. Стрюківка		5	16	35	76	35	167	160	28
12	с. Долинське		6	50	66	135	44	301	97	32
13	с. Глухе		2	24	31	86	24	167	49	16
14	с. Новий Мир		1	13	13	32	9	68	32	11
15	с. Вицетарасівка		51	3	619	1430	571	2997	168	53
Загалом:	-		234	1066	1671	3814	1398	8183	2998	811

Рисунок 14 демонструє місця розташування на території громади населених пунктів.

Рисунок 14. Місця розташування населених пунктів на території громади



Гендерні показники Мирівської громади характеризує Таблиця 6 з відображенням статеві-вікового розподілу населення згідно поданих декларацій про вибір сімейного лікаря. У громаді кількість жінок перевищує кількість чоловіків на 848 осіб, що становить приблизно 10% гендерного розриву на користь жіночого населення. Також, гендерний розподіл у громаді характеризує Рисунок 15.

Таблиця 6. Статеві-вікова структура населення Мирівської громади

Статеві-вікова структура населення на 01.01.2024 рік (без урахування ВПО)			
Вік	Чоловіки	Жінки	Всього
0-6	119	117	236
7-17	552	498	1050
18-35	802	866	1668
36-65	1726	2104	3830
66+	467	932	1399
Всього	3666	4517	8183

Рисунок 15. Гендерний розподіл у громаді з урахуванням ВПО

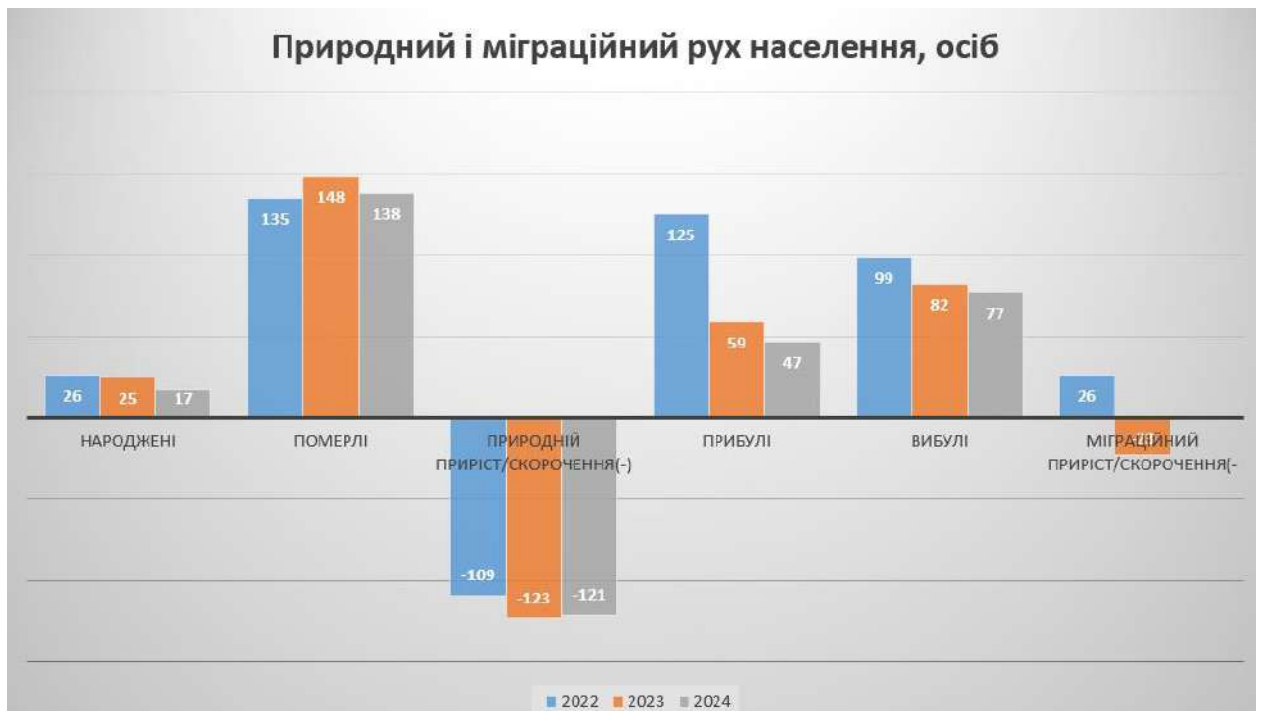


У Таблиці 7 та на Рисунку 16 представлено показники природного і міграційного руху населення, які свідчать, що протягом останніх років у Мирівській громаді спостерігалось поступове зменшення чисельності постійних мешканців. Це відбувалось в результаті поєднання двох головних негативних факторів: природного скорочення чисельності мешканців за рахунок перевищення кількості померлих над кількістю народжених, а також в результаті міграційного скорочення – переїзду частини жителів на постійне проживання в інші громади та за межі України.

Таблиця 7. Природний і міграційний рух населення, осіб

Показники	2022	2023	2024
Народжені	26	25	17
Померлі	135	148	138
Природний приріст/скорочення(-)	-109	-123	-121
Прибулі	125	59	47
Вибулі	99	82	77
Міграційний приріст/скорочення(-)	26	-23	
Загальний приріст/скорочення (-)	-83	-146	-151

Рисунок 16. Природний і міграційний рух населення, осіб



Джерело: Мирівська сільська рада

На демографічну ситуацію у громаді суттєво вплинуло різке зростання кількості внутрішньо переміщених осіб після повномасштабного вторгнення РФ в Україну 24.02.2022 року. На початку 2022 року у Мирівській громаді перебувало 23 ВПО, які виїхали з Донбасу після окупації частини територій Донецької і Луганської областей у 2014 році. Протягом року кількість ВПО, яким надала прихисток Мирівська громада значно зросла і становила на 01.01.2023 року 1890 осіб. Після посилення обстрілів на сусідні прифронтові громади Марганецької, Нікопольської та населеного пункту Мирівської громади с. Вищетарасівка в громаді ще більше збільшилася кількість переміщених осіб, які змушені покинути свої домівки через смертельну небезпеку. Частина таких людей є переміщеними в межах громади. Всього на 01.01.2024 ВПО в громаді становить 2998 особи, які все ще знаходяться на території Мирівської громади, що становить 36,6 % від загальної чисельності місцевих мешканців громади. Більшість з цих ВПО становлять люди похилого віку, які потребують підвищеної уваги з боку системи охорони здоров'я та соціального забезпечення. У той же час серед ВПО налічується 811 дітей віком до 18 років, що надає підстави для позитивних прогнозів щодо переходу частини ВПО до статусу постійних мешканців Мирівської громади.

Сьогоднішня ситуація довготривалого продовження військового стану, коли війна завдає непоправної шкоди народжуваності, призводить до зростання смертності цивільного населення з причин нервово-психологічного перевантаження і неможливості швидкого отримання в сільській місцевості якісних медичних послуг. Робоча група з розробки Програми комплексного відновлення території Мирівської сільської територіальної громади свої

прогнози щодо чисельності мешканців громади на 2025 – 2027 роки зробила виходячи з теперішньої ситуації в громаді та довкола неї (Таблиця 8).

Таблиця 8. Оцінка динаміки у 2022-2027 роках чисельності мешканців громади жіночої і чоловічої статі

Показник	Чисельність мешканців по роках, осіб			Прогноз чисельності мешканців по роках, осіб		
	01.2022	01.2023	01.2024	01.2025	01.2026	01.2027
Жінки віком до 6 років	130	121	117	103	97	89
Жінки віком 7-17 років	606	552	498	444	395	351
Жінки віком 18-65 років	3868	3296	2970	2642	2351	2092
Жінки віком 65+	1138	1032	932	829	737	655
Чоловіки віком до 6 років	147	133	119	105	91	77
Чоловіки віком 7-17 років	679	612	552	491	436	390
Чоловіки віком 18-65 років	3114	2806	2528	2249	1686	1264
Чоловіки віком 65+	574	518	467	415	311	233
Загальна чисельність мешканців з урахуванням ВПО	10256	10960	11181	10276	9102	8149
Чисельність ВПО	-	1890	2998	2998	2998	2998

Часті повітряні тривоги, руйнування в окремих населених пунктах громади, а також загроза обстрілів з боку ворога спричиняють підвищений рівень тривожності, депресивних станів та інших психологічних розладів у цивільного населення. Особливо вразливими наразі є родини військовослужбовців, самі захисники та захисниці, а також внутрішньо переміщені особи, які втратили домівки та пережили обстріли. З метою зменшення цих негативних наслідків, Мирівська громада налагодила системну співпрацю з волонтерськими та благодійними фондами, які допомагають у наданні мобільної психологічної допомоги. За сприяння громади організовується логістика (доставка спеціалістів до віддалених населених пунктів), а також забезпечується безпечно і комфортно місце для проведення консультацій, тренінгів і групових зустрічей. Особлива увага

приділяється роботі з дітьми, підлітками, родинами військовослужбовців та літніми людьми.

Крім того, громада активно впроваджує заходи, спрямовані на реінтеграцію ветеранів війни – жителів громади, які брали участь у бойових діях. Основними напрямками цієї діяльності є:

- створення ветеранського простору для комунікації, взаємопідтримки й організації заходів;
- організація профорієнтаційних тренінгів, курсів перекваліфікації у співпраці з центром зайнятості та волонтерськими фондами;
- забезпечення психологічного супроводу як самих ветеранів, так і членів їхніх родин;
- регулярне проведення зустрічей, груп взаємопідтримки;
- співпраця з волонтерськими, ветеранськими та державними організаціями.

Ці заходи спрямовані на підвищення якості життя ветеранів, їхнє повернення до активної соціальної та економічної діяльності, а також на формування в громаді культури вдячності, поваги і підтримки захисників України.

Таким чином, незважаючи на складну демографічну ситуацію, міграційні втрати та зростання кількості ВПО, Мирівська громада демонструє активну позицію в питанні психологічного відновлення, соціальної згуртованості та підтримки своїх найвразливіших мешканців.

1.6. Інформація про особливості здійснення місцевого самоврядування в умовах воєнного стану

Мирівська сільська територіальна громада Нікопольського району Дніпропетровської області починаючи з 02.08.2022 по 22.05.2023 включно входила до території активних бойових дій, у відповідності до наказу Міністерства реінтеграції тимчасово окупованих територій України № 309 «Про затвердження Переліку територій, на яких ведуться (велися) бойові дії або тимчасово окупованих Російською Федерацією». З 20.05.2023 року територія Мирівської сільської територіальної громади знаходиться в зоні можливих бойових дій, за виключенням села Вищетарасівка, яке так і залишилося в зоні активних бойових дій та продовжує страждати від обстрілів артилерії та атак дронів. Це негативно впливає на місцевий бюджет і життя мешканців, навіть тих, хто не зазнає прямих обстрілів.

Громада перебуває в критичному стані через значні пошкодження інфраструктури руйнування водопостачання після підриву Каховської ГЕС і необхідність облаштування укриттів для освітніх закладів. Ці проблеми вимагають постійного коригування бюджету на вирішення найбільш актуальних потреб.

Попри руйнування, територія громади не була окупована завдяки річці Дніпро, яка є природною перешкодою для російських військ. Тут функціонують державні реєстри, і місцеве самоврядування працює без обмежень, передбачених відповідно до ст. 38, 64 Конституції України, Указу Президента України від 24.02.2022 року № 64/2022 «Про введення воєнного стану в Україні» і Закону України «Про затвердження Указу Президента України «Про введення воєнного стану в Україні» (зі змінами).

Функції місцевого самоврядування у Мирівській громаді здійснюються у звичайному порядку:

1. сільська рада проводить пленарні засідання та ухвалює рішення в межах компетенції як представницький орган місцевого самоврядування відповідно до статей 25-26 Закону України «Про місцеве самоврядування в Україні»;

2. виконавчий комітет сільської ради здійснює свої повноваження як колегіальний виконавчий орган місцевого самоврядування та згідно з частиною другою статті 52 Закону України «Про місцеве самоврядування в Україні»:

- попередньо розглядає та схвалює проекти місцевих програм соціально-економічного і культурного розвитку, цільових програм з інших питань, прогноз місцевого бюджету, проект місцевого бюджету, проекти рішень з інших питань, що вносяться на розгляд Мирівської сільської ради;

- координує діяльність відділів та інших виконавчих органів ради, підприємств, установ та організацій, що належать до комунальної власності Мирівської сільської ради, територіальної громади;

- заслуховує звіти про роботу їх керівників;

- має право змінювати або скасовувати акти підпорядкованих йому відділів, інших виконавчих органів ради, а також їх посадових осіб.

У Таблиці 9 представлено чисельні показники, а на Рисунку 17 структуру апарату Мирівської сільської ради та її виконавчих органів, станом на 01.01.2024.

Таблиця 9. Структура та загальна чисельність апарату Мирівської сільської ради та її виконавчих органів

СТРУКТУРА

виконавчого комітету Мирівської сільської ради
Нікопольського району Дніпропетровської області

№ з/п	Назва структурного підрозділу, посад	Кількість штатних одиниць
1.	Керівництво	4
1.1.	Сільський голова	1
1.2.	Секретар сільської ради	1

1.3.	Заступник сільського голови з питань діяльності виконавчих органів ради	1
1.4.	Керуючий справами виконавчого комітету	1
2.	Структурні підрозділи, інші посадові особи, службовці	
2.1.	Староста	3
2.2.	Відділ бухгалтерського обліку та звітності	5
2.2.1	Заступник сільського голови, начальник відділу – головний бухгалтер	1
2.2.2	Заступник начальника відділу-заступник головного бухгалтера	1
2.2.3	Головний спеціаліст	1
2.2.4	Спеціаліст I категорії	2
2.3.	Відділ освіти, молоді та спорту	1
2.3.1	Начальник відділу	1
2.4.	Відділ соціального захисту населення	4
2.4.1	Начальник відділу	1
2.4.3	Спеціаліст II категорії	1
2.4.4	Інспектор	1
2.4.5	Інспектор із соціальної роботи	1
2.5.	Відділ містобудування, архітектури, земельних відносин, комунальної власності, житлово-комунального господарства	5
2.5.1	Начальник відділу-архітектор	1
2.5.2	Спеціаліст I категорії	3
2.5.3	Спеціаліст II категорії	1
2.6.	Служба у справах дітей	2
2.6.1	Начальник служби	1
2.6.2	Спеціаліст I категорії	1
2.7.	Відділ «Центр надання адміністративних послуг»	4
2.7.1	Начальник відділу-державний реєстратор	1
2.7.2	Адміністратор	1
2.7.3	Головний спеціаліст-державний реєстратор	1
2.7.4	Головний спеціаліст з реєстрації фізичних осіб	1
2.8.	Сектор економічного розвитку, проєктної та інвестиційної діяльності	2
2.8.1	Завідувач сектору	1
2.8.2	Головний спеціаліст	1
2.9.	Спеціалісти	3
2.9.1	Головний спеціаліст – юрисконсульт	1
2.9.2	Головний спеціаліст з питань надзвичайних ситуацій та цивільного захисту населення	1
2.9.3	Спеціаліст I категорії з інформаційних технологій	1
2.10.	Службовці	2
2.10.1	Діловод	1
2.10.2	Інспектор з реєстрації фізичних осіб	1
3.	Робітники	9,5
3.1	Водій легкового автомобіля	3
3.2	Прибиральник службових приміщень	1,5
3.3	Сторож	5
	Всього	44,5

СТРУКТУРА
фінансового відділу Мирівської сільської ради
Нікопольського району Дніпропетровської області

№з/п	Назва структурного підрозділу, посад	Кількість штатних одиниць
1.	Начальник відділу	1
2.	Головний спеціаліст	1
3.	Головний спеціаліст-бухгалтер	1
Всього		3

СТРУКТУРА
Відділу освіти, молоді та спорту виконавчого комітету
Мирівської сільської ради

№ з/п	Назва структурного підрозділу та посад	Кількість штатних посад
Централізована бухгалтерія відділу освіти, молоді та спорту виконавчого комітету Мирівської сільської ради		
1	Головний бухгалтер централізованої бухгалтерії відділу освіти, молоді та спорту виконавчого комітету Мирівської сільської ради	1
2	Бухгалтер централізованої бухгалтерії відділу освіти, молоді та спорту виконавчого комітету Мирівської сільської ради	3
3	Бухгалтер централізованої бухгалтерії відділу освіти, молоді та спорту виконавчого комітету Мирівської сільської ради	1
4	Інженер відділу освіти, молоді та спорту виконавчого комітету Мирівської сільської ради	1
5	Водій відділу освіти, молоді та спорту виконавчого комітету Мирівської сільської ради	1,5
6	Фахівець з публічних закупівель централізованої бухгалтерії відділу освіти, молоді та спорту виконавчого комітету Мирівської сільської ради	1
Координаційно-консультаційна служба відділу освіти, молоді та спорту виконавчого комітету Мирівської сільської ради		
7	Провідний фахівець координаційно-консультаційної служби відділу освіти, молоді та спорту виконавчого комітету Мирівської сільської ради	2
8	Провідний фахівець координаційно-консультаційної служби відділу освіти, молоді та спорту виконавчого комітету Мирівської сільської ради	1
РАЗОМ		11,5

Загальна інформація є важливою основою для розробки програми відновлення громади, оскільки дозволяє оцінити її поточний стан та визначити ключові напрями розвитку.

Розділ 2. Загальна економічна оцінка Мирівської громади: стратегічний потенціал для відновлення та процвітання

Мирівська громада — це не просто територія, що переживає етап відновлення, а центр можливостей із потужним фундаментом для сталого розвитку. Стійкість, перспективність галузей та чітке стратегічне бачення створюють умови для динамічного економічного зростання.

Ключові економічні переваги громади

- Демографічна стійкість та трудовий потенціал
Громада налічує 11 181 мешканця, з яких 2998 внутрішньо переміщені особи (ВПО). Взаємодія досвідчених фахівців і нових учасників економічних процесів формує стійкий людський ресурс, що здатен реалізовувати масштабні інфраструктурні та бізнес-проекти.
- Розвиток інфраструктури — фундамент інвестиційної привабливості
Активна модернізація транспортної мережі та водопостачання відкриває двері до покращення якості життя та розширення економічних перспектив. Ці заходи зміцнюють громаду, роблячи її привабливою для нових інвесторів та підприємців.
- Диверсифікація економічної діяльності
Сільське господарство та малий бізнес залишаються основою місцевої економіки. Водночас екологічний туризм, переробне виробництво та зелена енергетика мають значний потенціал для зростання, сприяючи диверсифікації доходів громади.
- Фінансова стратегія та залучення міжнародних партнерів
Громада активно працює над залученням інвестиційних фондів та грантових програм, що дозволяє впроваджувати сталі рішення та забезпечувати фінансову стабільність. Співпраця з міжнародними партнерами відкриває шлях до довготривалого розвитку.

Комплексна програма відновлення: інтегроване бачення майбутнього
Розроблена стратегія громади фокусується на покращенні житлових умов, соціальному захисті, економічному зростанні та екологічному відновленні. Втілення цих напрямів у життя зробить Мирівську громаду взірцем ефективного стратегічного планування та міжнародного партнерства.

Для більш наочного ознайомлення з Мирівською громадою підготовлено коротку відео-презентацію. Переглянути її можна, перейшовши за QR-кодом, розміщеним на Рисунку 17.

Рисунок 17. Відео-презентація Мирівської громади.



Джерело: Мирівська сільська рада.

2.1. Аналіз бюджету Мирівської сільської територіальної громади та пропозиції щодо джерел фінансування заходів для забезпечення комплексного відновлення території

Аналіз бюджету:

- Доходи: Основні джерела фінансування включають місцеві податки та збори, міжбюджетні трансферти.
- Видатки: Основна частина фінансових ресурсів спрямовується на соціально-культурну сферу, адміністративні потреби та модернізацію інфраструктури.-
- Дотації: Мирівська громада отримує базові дотації, що впливають на фінансову стабільність.

Пропозиції щодо фінансування заходів відновлення:

- Гранти та міжнародна допомога: залучення коштів від міжнародних організацій та фондів, що підтримують відновлення території.
- Державні програми: використання можливостей державних субвенцій та спеціальних програм фінансування.
- Партнерство з бізнесом: створення умов для інвестицій у місцеву економіку, зокрема через державно-приватне партнерство.
- Оптимізація місцевих ресурсів: використання комунальних підприємств для генерування додаткових доходів.
- Фандрейзинг та благодійні ініціативи: організація кампаній зі збору коштів серед громадян та діаспори.

Показники виконання бюджету відображають загальний соціально-економічний стан території та її потенціал до сталого розвитку. Наявність достатніх ресурсів у сільських бюджетах є запорукою того, що територіальна громада має можливість надавати якісніші та більш різноманітні послуги своїм жителям, реалізовувати соціальні та інфраструктурні проєкти, створювати умови для розвитку підприємництва, залучення інвестиційного капіталу, розробляти програми місцевого розвитку та фінансувати інші заходи для всебічного покращення умов проживання жителів громади.

Потенційними джерелами фінансування для комплексного відновлення Мирівської громади є:

- Державні субвенції – український уряд передбачає субвенції для місцевих бюджетів у рамках Програми відновлення України. Це включає фінансування

проектів з відновлення соціальної інфраструктури, житлово-комунального господарства та муніципального житла.

- Міжнародні фінансові установи – Європейський інвестиційний банк та інші міжнародні організації надають фінансову допомогу для відновлення регіонів, що постраждали від військових дій.

- Гранти та технічна допомога – програми міжнародних донорів, які можуть підтримати екологічні, соціальні та інфраструктурні проекти.

- Місцеві бюджети та партнерства – співпраця з бізнесом, залучення інвестицій та створення муніципальних підприємств можуть забезпечити додаткові фінансові ресурси.

- Фонди відновлення – уряд України затвердив механізми розробки та реалізації планів відновлення регіонів, що дозволить громаді отримувати фінансування через спеціальні фонди.

Рисунок 18.



Джерело: стокові фото

Таблиця 10.

ФІНАНСОВА СПРОМОЖНІСТЬ МИРІВСЬКОЇ СТГ

№ з/п	Найменування показника	Одиниця виміру	Значення показника
1.	Затверджений обсяг доходів бюджету територіальної громади на 2025 р., всього (2.2.+2.3.+2.4.)	тис.грн.	72 067,0
2.	Плановий обсяг власних доходів загального фонду ТГ (податків, зборів та інших платежів) на 2025 рік (відповідно до ст.64 БКУ), всього з них:	тис.грн	37968,9
	ПДФО	тис.грн	27850,0
	Земельний податок та орендна плата за землю	тис.грн	1945,1
	Єдиний податок	тис.грн	6140,0
	Акцизний податок з реалізації суб'єктами господарювання роздрібною торгівлю підакцизних товарів	тис.грн	390,0
	Акцизний податок з пального	тис.грн	1137,0
	Податок на нерухоме майно, відмінне від земельної ділянки	тис.грн	390,0
	Рентна плата за користування надрами для видобування корисних копалин, загальнодержавного значення	тис.грн	1,5
	Плата за надання адміністративних послуг	тис.грн	15,0

	Податок на прибуток комунальних підприємств	тис.грн	100,0
	Інші	тис.грн	0,3
3.	Плановий обсяг власних доходів спеціального фонду ТГ на 2025 рік (відповідно до ст. 69 1 БКУ), всього з них:	тис.грн	27,2
	Екологічний податок	тис.грн	11,2
	Власні надходження бюджетних установ	тис.грн	16,0
4.	Плановий обсяг надходження трансфертів до територіальної громади на 2025 р., всього, у тому числі:	тис.грн.	34098,1
	обсяг базової дотації	тис.грн	13206,0
	освітня субвенція	тис.грн	15774,2
	інші трансферти	тис.грн	5117,9
5.	Затверджений обсяг видатків територіальної громади на 2025 р., всього загальний та спеціальний фонди	тис.грн.	76323,1
	Органи місцевого самоврядування	тис.грн.	19129,1
	Освіта, у тому числі:	тис.грн.	28874,2
	заклади загальної середньої освіти	тис.грн.	24241,8
	заклади дошкільної освіти	тис.грн.	2325,5
	заклади позашкільної освіти	тис.грн.	176,9
	Культура, з них:	тис.грн.	4620,3
	бібліотеки	тис.грн.	427,0
	будинки культури	тис.грн.	4193,3
	Соціальний захист	тис.грн.	1685,6
	Житлово-комунальне господарство	тис.грн.	13712,5
	з них: благоустрій територій	тис. грн	1350,0
	Природоохоронні заходи (видатки місцевих екологічних фондів)	тис.грн.	11,2
	Міжбюджетні трансферти іншим бюджетам	тис.грн.	7690,3
	Обсяг резервного фонду	тис.грн.	500,0
6.	Капітальні видатки (за рахунок усіх джерел фінансування) на 2025 рік (газифікація, водопостачання, ремонт доріг, соціально-гуманітарна сфера, інші), всього, у тому числі:	тис.грн	8091,9
	Власний бюджет:	тис.грн	7694,9
	Проект «Оновлення матеріально-технічної бази КП «Дніпро» Мирівської сільської ради»	тис.грн	5738,5
	Проект «Капітальний ремонт ганку центрального входу будівлі КЗК "Мирівський сільський будинок культури" з улаштуванням підйомника для ММГН за адресою: 53571 Дніпропетровська обл., с. Топила, вул. Правобережна, 2», «Капітальний ремонт з благоустрою біля будівлі КЗК "Мирівський сільський будинок культури" за адресою: 53571 Дніпропетровська обл., с. Топила, вул. Правобережна, 2»	тис.грн	2153,4
	Проект ««Нове будівництво підвідного магістрального водогону, насосно-фільтрувальної станції та розвідних мереж Мирівської сільської територіальної громади, Ніко-польського району Дніпропетровської області»	тис.грн	100,0
	Інші видатки	тис.грн	100,0

Рисунок 19.

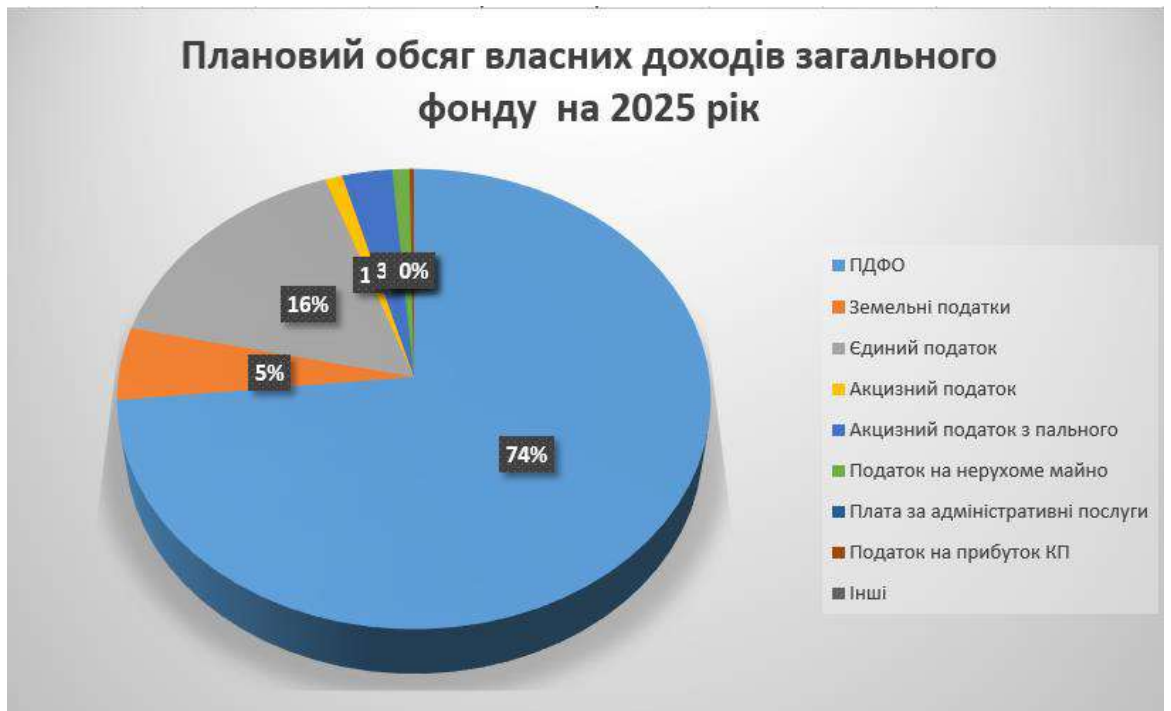
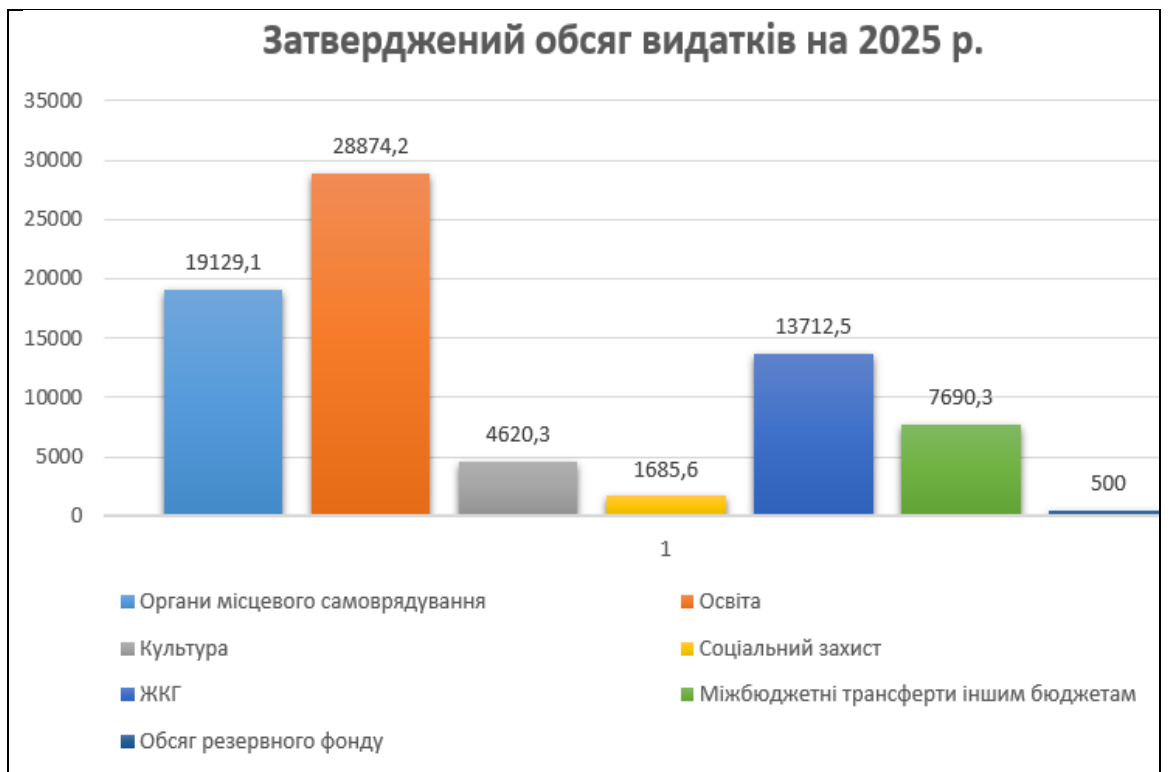


Рисунок 20.



Таблиця 11.

**БЮДЖЕТОУТВОРЮЮЧІ ПІДПРИЄМСТВА,
ОРГАНІЗАЦІЇ, УСТАНОВИ ЗАРЕЄСТРОВАНІ НА ТЕРИТОРІЇ ГРОМАДИ**

№	Назва	Сфера	Адреса
1	КЗ «Вищетарасівський ПНІ» ДОР»	Догляд та соціальне забезпечення осіб з розумовими вадами та хворих на наркоманію	Дніпропетровська область, Нікопольський район, с. Вищетарасівка, вул. Шкільна, 23
2	Відділ освіти, молоді та спорту виконавчого комітету Мирівської сільської ради	Регулювання у сферах охорони здоров'я, освіти, культури та інших соціальних сферах, крім обов'язкового соціального страхування	Дніпропетровська область, Нікопольський район, с. Зоря, вул. Поштова, 9
3	ТОВ «Марганецька птахофабрика»	Вирощування птиці	Дніпропетровська область, Нікопольський район, с. Зоря, промзона
4	ТОВ «Мирівський елеватор»	Збегігання зернових культур	Дніпропетровська область, Нікопольський район, с. Мирове, вул. Привокзальна, 2
6	ТОВ «Інтер-Запоріжжя»	Оптова торгівля зерном, насінням і кормами для тварин	Дніпропетровська обл., Нікопольський р-н, селище Зоря(п), Промзона
7	ДП АФ «Победа»	Вирощування сільськогосподарських культур	Дніпропетровська обл., Нікопольський р-н, село Топила, вул. Зарічна, 38
8	ТОВ «Славутич»	Вирощування сільськогосподарських культур	Дніпропетровська область, Нікопольський район, с. Виводове, вул. Н. Кулик, 21
9	ПП"АФ "Борисфен"	вирощування сільськогосподарських культур	Дніпропетровська область, Нікопольський район, с. Вищетарасівка, вул.Центральна, 1

Таблиця 12. Доходи сільського бюджету, млн. грн

Показники	2022	2023	2024	2025 (план)
Податок з доходів фізичних осіб	21,2	24	29,3	27,9
Єдиний податок (крім с/г виробників)	1,4	1,5	3,4	2,9
Єдиний податок від с/г виробників	4,7	3,3	3,2	3,2
Доходи від відчуження нерухомості та землі				
Податок на прибуток підприємств комунальної власності	0,1	0,03	0,1	0,1
Плата за землю	4	2,5	2	1,9
Податок на нерухомість	0,5	0,4	0,4	0,4
Акцизний збір	0,5	1,4	1,6	1,5
Рентна плата	1,4	0,1		
Інші місцеві податки та збори				
Податкові надходження разом	33,7	33,1	40	38
Дохід від оренди комунального майна				
Бюджетні трансферти, всього	39,7	41,9	36,2	34,4
у т.ч. освітня субвенція з державного бюджету	24,9	22,1	24,5	15,8

Рисунок 21.



Таблиця 13.

Видатки сільського бюджету, млн. грн

Статті видатків	2022	2023	2024	2025 (план)
Державне управління	10,9	11,8	16,4	19,1
Освіта, молодь, спорт	40,1	34,2	42,3	29
Охорона здоров'я				
Соціальний захист та соціальне забезпечення	8,5	0,9	1,7	1,7
Культура і мистецтво	2,8	4,8	3,1	4,6
Житлово-комунальне господарство	0,9	5,6	6	12,6
Економічна діяльність				1,5
Інша діяльність		0,1	0,1	0,1
Міжбюджетні трансферти	2,3	4,8	9,3	7,8
ВСЬОГО	66,2	62,2	79,5	76,9

Рисунок 22



2.2. Інформація про основні галузі економіки на території ТГ

Сільськогосподарське виробництво

Громада розташована в степовій природній зоні України помірних широт, тому аграрний сектор займає вагомую долю у розвитку громади, та є бюджетоутворюючою галуззю громади. Велику частину земель орендують

сільськогосподарські підприємства, які використовують сучасну техніку та технології. Сільськогосподарське виробництво зосереджене переважно на вирощування зернових (озима пшениця, озимий та яровий ячмінь, кукурудза) та технічних культур (соняшник, ріпак). Вони є лідерами за обсягами та дохідністю виробництва, відповідають ефективній інфраструктурі ринку, та сприяють формуванню відповідного попиту. Здебільшого в громаді вирощують озиму пшеницю, озимий та яровий ячмінь, кукурудзу та соняшник. Основними землекористувачами Мирівської громади є сільськогосподарські товаровиробники:

- Товариства з обмеженою відповідальністю (ТОВ /АФ – 4);
- Селянське фермерське господарство (СФГ) – 52;
- комерція – 31.

Рисунок 23. Фото: збір врожаю



Джерело: Мирівська сільська рада

Власними коштами аграрії громади оновлюють та замінюють сільськогосподарську техніку (комбайни, автомобілі, трактори, та іншу техніку). Протягом останніх років перевага надавалася придбанню економічно вигідніших моделей ґрунтообробної та зернозбиральної техніки, використанню широкозахватних агрегатів і агрегатів, які за один прохід виконують декілька операцій та значно скорочують витрату паливно-мастильних матеріалів на один гектар сільськогосподарських угідь. Найбільші сільськогосподарські виробники: ПП «Агрофірма «Борисфен», ТОВ «Віола+», ДА АФ «Побєда». Дані сільськогосподарські товаровиробники та приватні підприємці працюють за спрощеною системою оподаткування, сплачуючи до бюджету громади єдиний податок з сільськогосподарських товаровиробників 3 та 4 групи. Окрім

цього сплачують такі податки як: податок на доходи фізичних осіб (із заробітної плати) та земельні, майнові паї (частки), орендну плату за землю з юридичних осіб (згідно з договорами оренди земельних ділянок комунальної власності), земельний податок з юридичних осіб, податок на нерухоме майно (юридичні особи).

Тваринництво

Галузь тваринництва є перспективним напрямком у сільському господарстві. Деякими фермерськими господарствами громади планується розведення великої рогатої худоби (ВРХ) та птиці. Це такі підприємства, як: ПП «Агрофірма «Борисфен», ТОВ «Віола+», ТОВ «Марганецька птахофабрика». Останні роки, на жаль, ця галузь не розвивається через те, що вирощування тваринницької продукції є збитковою (низька закупівельна ціна, особливо це стосується ціни на молоко), через відсутність у громаді переробної промисловості. Відновлення розвитку цієї галузі у сільському господарстві потребує великих капіталовкладень. Дані підприємства потребують допомоги з боку держави з питань:

- розроблення Програм підтримки АПК та надання пільгових кредитів для розвитку сільського господарства в Україні;
- залучення інвесторів для розвитку галузі тваринництва,
- надання супроводу для участі у грантових міжнародних проєктах для залучення європейських коштів на відновлення сільського господарства.

Рисунок 24



Джерело: ТОВ «Марганецька птахофабрика»

Торгівля і підприємництво

Торгівельна мережа роздрібної, оптової торгівлі, громадського харчування та сфера побутового обслуговування населення на території громади складається з закладів торгівлі 33, 2 шиномонтажки, 1 аптек, 1 АЗС, 2 кафе .

Рисунок 25. Фото центру с.Мирове (мережа магазинів)



Джерело: Мирівська сільська рада

Комунальні підприємства

На території Мирівської громади функціонує комунальне підприємство «Дніпро» Мирівської сільської ради, яке забезпечує надання широкого спектра життєво необхідних послуг. Основна діяльність підприємства спрямована на підтримку й розвиток інфраструктури, благоустрій населених пунктів та стабільне забезпечення мешканців базовими комунальними ресурсами.

Серед ключових напрямів роботи КП «Дніпро»:

- монтаж, ремонт і експлуатація водопровідних мереж;
- організація безперебійного водопостачання;
- вивіз твердих побутових відходів і ліквідація стихійних сміттєзвалищ;
- проведення заходів із благоустрою територій;
- надання ритуальних послуг та суміжних сервісів.

Особливу увагу варто приділити діяльності підприємства на території Вищетарасівського старостату, яка здійснюється в умовах постійної загрози ворожих обстрілів. Попри небезпеку, працівники КП «Дніпро» щоденно виконують роботи з відновлення критичної інфраструктури: ремонтують

пошкоджені водогінні системи, розчищають завали, налагоджують елементи життєзабезпечення, а також оперативно реагують на надзвичайні ситуації.

Завдяки злагодженій роботі КП «Дніпро», мешканці громади — навіть у прифронтових зонах — мають доступ до необхідних послуг, що є важливим чинником соціальної стійкості Мирівської громади.

Рисунок 26.



Джерело: Мирівська сільська рада


Туризм та рекреація

Туризм та рекреація: потенціал Мирівської громади. Попри те, що Мирівська громада не є визначеним туристичним центром, її унікальна природа та сільський колорит відкривають перспективи для розвитку сільського туризму. Мальовничі краєвиди, чисте повітря та багатство природних ресурсів створюють сприятливе середовище для еко- та агротуризму, що може стати важливим елементом економічного відновлення громади.

Також, потенційними туристичними об'єктами є об'єкти культурної спадщини, розташовані на території громади.

Природний потенціал та екотуризм. Водойма та степи громади мають високий рекреаційний потенціал. Маршрути для піших прогулянок, спостереження за природою можуть приваблювати відвідувачів, шукачів спокою та гармонії з природою. Організація освітніх програм про збереження довкілля може зробити громаду привабливим осередком екологічного відпочинку. Співпраця з екологічними організаціями дасть можливість зберегти природне багатство громади.

Рисунок 27.



Джерело: Мирівська сільська рада

Розвиток туризму не лише сприятиме економічному пожвавленню, а й підсилить ідентичність громади, приверне увагу до її природних та культурних цінностей, сприяючи збереженню та сталому використанню ресурсів.

Енергетика

Останнім часом важливим напрямом розвитку є зменшення енергетичних витрат, зокрема через застосування відновлювальних джерел енергії, таких як сонячні панелі . Це дає можливість громадам зменшити залежність від традиційних джерел енергії та знизити витрати на енергопостачання.

2.3. Інформація про основних платників податків на території Мирівської ТГ

Основні платники податків на території Мирівської ТГ — це агропідприємства, фермери, підприємці малого та середнього бізнесу, комунальні підприємства.

Найбільш вагомим економічним потенціалом у промисловій сфері володіють такі підприємства, як АТ «Марганецький ГЗК» (добувна промисловість), ТОВ «МИРІВСЬКИЙ ЕЛЕВАТОР» (юридична особа, що володіє елеватором і сховищами для сільськогосподарської продукції, а також займається переробкою), станція технічного обслуговування сільськогосподарської техніки. Птахофабрика

Аграрний сектор займає вагому долю у розвитку громади, та є бюджетоутворюючою галуззю громади. Місцевий сільськогосподарський сектор представлений такими господарюючими суб'єктами, як ТОВ «МАРГАНЕЦЬКА ПТАХОФАБРИКА», ТОВ «ВІОЛА+», ДП «АГРОФІРМА «ПОБЕДА», ТОВ «СЛАВУТИЧ», ПП «АГРОФІРМА «БОРИСФЕН», 55 фермерськими господарствами, 390 індивідуальними господарствами та два підприємства, які спеціалізуються на виробництві соняшникової олії

Узгоджена позиція щодо потенціалу розвитку сільського господарства полягає у перспективі створення умов для самозайнятості населення, організації сільськогосподарських кооперативів та міні-ферм, які можуть бути значно ефективні, ніж теперішні індивідуальні сільські господарства.

На території громади діє чимало підприємств сфери торгівлі, проте вони не забезпечують істотних надходжень до місцевого бюджету. Місцевий торговельний сектор представлений 33 магазинами та 2 закладами харчування (кафе).

2.4. Інформація про основних роботодавців на території Мирівської СТГ

Інформація про основних роботодавців на території Мирівської сільської територіальної громади (ТГ) Нікопольського району є важливою для розуміння ринку праці та економічної ситуації в громаді. Хоча точні дані про кожного роботодавця можуть бути недоступні безпосередньо через відкриті джерела, загальні відомості про основні роботодавчі структури на території громади можна класифікувати за галузями економіки. Основними роботодавцями на території Мирівської ТГ є аграрні підприємства, комунальні служби, будівельні компанії, освітні та медичні установи, малі та середні підприємства в сфері торгівлі та обслуговування, а також транспортні компанії. Залежно від розвитку цих секторів, рівень зайнятості та економічний потенціал громади може змінюватися. Основними роботодавцями в територіальній громаді є: Сільськогосподарське ТОВ «ВІОЛА+», що

займається тваринництвом та рослинництвом, ТОВ «МИРІВСЬКИЙ ЕЛЕВАТОР» - фірма, що володіє елеватором та сховищами для сільськогосподарської продукції і займається переробкою, ТОВ «Марганецька птахофабрика», ДП «АГРОФІРМА «ПОБЕДА», ТОВ «СЛАВУТИЧ», ПП «АГРОФІРМА «БОРИСФЕН», ТОВ «ІНТЕР-ЗАПОРІЖЖЯ» два підприємства, що займаються переробкою олійних культур, автозаправна станція, дві станції техобслуговування, залізнична станція «Мирова».

Рисунок 28



Джерело: Мирівська сільська рада

2.5. Інформація про стан зайнятості населення на території ТГ

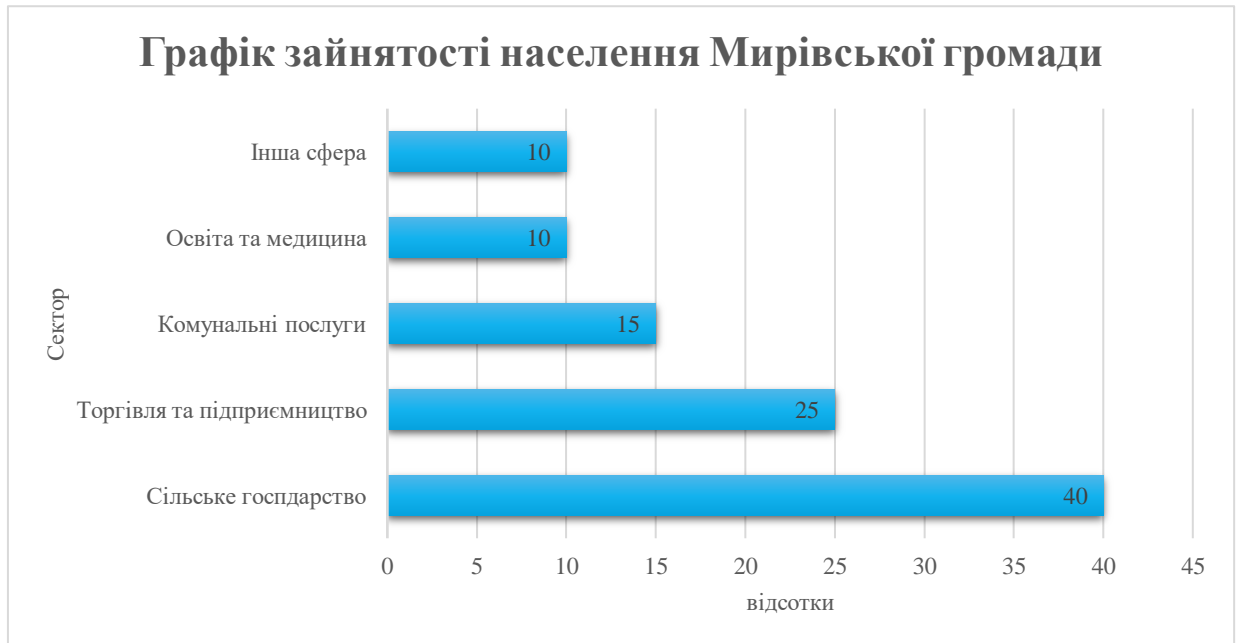
Зайнятість населення в Мирівській громаді охоплює кілька ключових секторів, включаючи сільське господарство, торгівлю, підприємництво та комунальні послуги. Ось загальний огляд:

Основні сфери зайнятості

- Сільське господарство – значна частина населення зайнята у вирощуванні зернових, овочів та тваринництві.
- Торгівля та підприємництво – розвивається малий бізнес, зокрема магазини, фермерські ринки та послуги.

- Комунальні послуги – робота в місцевих установах, зокрема у сфері водопостачання та благоустрою.
- Освіта та медицина – зайнятість у школах, дитячих садках та медичних закладах.

Рисунок 29. Розподіл зайнятості за секторами:



При відсутності об'єктивних статистичних даних, опосередковані джерела інформації вказують на те що трудова міграція не становить серйозної проблеми для місцевого ринку праці, разом з тим відчувається брак чоловічого трудового ресурсу, через мобілізацію. Закордонні виїзди на роботу є переважно короткотерміновими і відносно нечастими. У випадку Мирівської сільської територіальної громади більш актуальною є маятникова міграція – щоденний виїзд на роботу мешканців громади у сусідні населені пункти без зміни місця проживання.

Значна частина мешканців громади їздить на роботу до сусідніх великих міст: Запоріжжя, Марганця та інших, адже на території громади відчувається нестача підприємств, які пропонують фінансово привабливі робочі місця для фахівців.

Одним із основних ресурсів для економічного розвитку громади є земельні ресурси, якими вона володіє. При цьому, використання цього ресурсу обмежене браком належного упорядкування: в населених пунктах громади відсутні генеральні плани, плани місцевої забудови, недостатнім також є стан інвентаризації власності.

Основні проблеми зайнятості:

- міграція робочої сили: багато молодих людей можуть виїжджати з громади до більших міст у пошуках роботи з вищими зарплатами, особливо в періоди між сільськогосподарськими сезонами.
- недостатня кількість місцевих робочих місць: хоча є робота в агросекторі, мале підприємництво та інші галузі не можуть забезпечити достатньо робочих місць для всіх бажаючих працювати.
- низька кваліфікація частини населення: можлива проблема з недостатньою кваліфікацією частини населення для більш високооплачуваних робіт у інших галузях економіки (наприклад, індустрія, ІТ, сервіс).

Поруч з цим, Центр зайнятості може допомогти в пошуку роботи, а також пропонувати програми перекваліфікації для тих, хто має труднощі з працевлаштуванням. Програми щодо підтримки підприємництва та мікробізнесу можуть допомогти місцевим жителям знайти нові джерела доходу. Служба зайнятості також може працювати над підвищенням рівня кваліфікації місцевих мешканців, зокрема через курси, тренінги та програму "зелених" робочих місць.

Загалом, ситуація із зайнятістю в Мирівській ТГ залежить від розвитку агропромислового комплексу, малого та середнього бізнесу, а також можливостей для сезонної та тимчасової зайнятості. Проблеми з безробіттям можуть бути частково вирішені через підтримку малих підприємств, розвиток агротуризму та інфраструктурних проєктів. Важливим є розвиток програми перекваліфікації та підтримки зайнятості, що сприятиме поліпшенню економічної ситуації на території громади.

Розділ 3. Загальна екологічна оцінка територіальної громади (характеристика за компонентами довкілля)

Екологічні та кліматичні чинники відіграють важливу роль у житті кожної людини, але особливо істотно вони впливають на життєдіяльність мешканців сільських територій, зокрема Мирівської сільської територіальної громади Нікопольського району Дніпропетровської області, яка має аграрну спрямованість. Сільське господарство – як рослинництво, так і тваринництво – є надзвичайно чутливим до змін клімату, коливань температури, забруднення ґрунтів, якості повітря та води.

Саме тому при формуванні екологічної оцінки для планування розвитку громади Мирівська сільська рада керується системним підходом та чинним законодавством, зокрема Законом України «Про охорону навколишнього природного середовища». Цей Закон регулює правовідносини у сфері охорони, використання і відтворення природних ресурсів, забезпечення екологічної безпеки, запобігання і ліквідації негативного впливу господарської діяльності на довкілля, а також збереження природних ресурсів, ландшафтів, біорізноманіття та унікальних природних об'єктів.

Екологічна оцінка стану довкілля на території Мирівської громади ґрунтується на доступних матеріалах та відкритих джерелах, зокрема:

- Екологічному паспорті Дніпропетровської області, підготовленому Управлінням екології та природних ресурсів Дніпропетровської обласної військової адміністрації;
- Комплексній програмі охорони навколишнього природного середовища Дніпропетровської області, затвердженій обласною радою;
- Комплексна програма розвитку земельних відносин, використання та охорони земель Мирівської сільської територіальної громади Нікопольського району Дніпропетровської області на 2022 – 2026 роки, затвердженої рішення Мирівської сільської ради від 17.12.2021 року №264-13/VIII;
- Програма поводження з побутовими відходами на території Мирівської сільської територіальної громади на 2025-2028 роки, затвердженої рішенням Мирівської сільської ради від 23.05.2025 року №743-51/VIII;
- матеріалах, оприлюднених на веб-сайті Міністерства захисту довкілля та природних ресурсів України – <https://eco.gov.ua>;
- інформації з порталу «ЕкоЗагроза» – <https://ecozagroza.gov.ua>;
- інформації з ГІС «Моніторинг та екологічна оцінка водних ресурсів України» – <http://monitoring.davr.gov.ua>;
- інших офіційних відкритих джерел екологічної інформації.

Врахування зазначених екологічних і кліматичних чинників є основою для забезпечення сталого розвитку Мирівської сільської територіальної громади та збереження природного середовища для майбутніх поколінь.

3.1. Клімат, тенденції зміни клімату та альтернативна енергетика

Мирівська сільська територіальна громада розташована у межах середньо-степової природно-кліматичної зони України, яка характеризується відкритим безлісним степом із чергуванням балок, ярів та невеликих лісових насаджень. Рельєф території помірно хвилястий, а ґрунтовий покрив представлений переважно чорноземами.

Клімат громади – помірно-континентальний, з теплим, посушливим літом і порівняно м'якою зимою. Середньорічна температура повітря складає близько +8°C, що є типовим для південного сходу Дніпропетровської області. Середня температура найтеплішого місяця, липня, становить +22–24°C, а максимальні температури можуть сягати +38°C. У найхолодніший період, січень, середня температура становить близько -5–6°C, при можливих зниженнях до -25–28°C.

Незважаючи на наявність весняних приморозків, вегетаційний період у громаді триває понад 210 днів, що дозволяє успішно вирощувати широкий спектр сільськогосподарських культур.

Середньорічна кількість опадів становить приблизно 250–300 мм, з максимумом у літній період у вигляді злив. Посушливі явища, зокрема

"суховії" – гарячі вітри з низькою вологістю – часто спостерігаються влітку та можуть негативно впливати на врожайність.

Як і в інших регіонах України, зміни клімату відчутні й на території Мирівської громади. Спостерігається:

- підвищення середньорічної температури;
- збільшення частоти посух;
- зменшення обсягів літніх опадів;
- різкі температурні коливання взимку та влітку.

Ці тенденції створюють виклики для сільськогосподарської діяльності, зокрема щодо стабільності врожаїв. У зв'язку з цим актуальним є впровадження технологій зрошення та використання стійких до кліматичних стресів агрокультур.

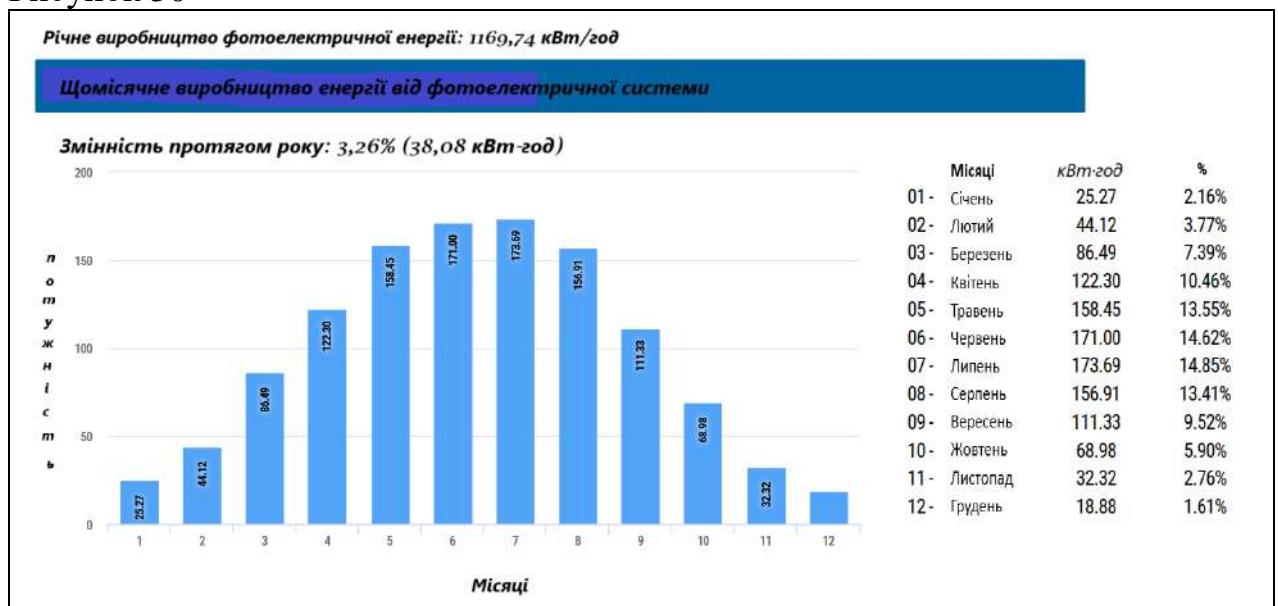
Разом із тим, кліматичні умови Мирівської громади є сприятливими для розвитку відновлюваної енергетики. Зокрема, години річного виробництва фотоелектричної енергії становлять 1169,75 годин (у середньому 3,2 години на день)

Це відкриває перспективи для реалізації проектів у сфері:

- сонячної енергетики (сонячні електростанції);
- вітрової енергетики;
- енергоефективної модернізації об'єктів критичної інфраструктури.

Враховуючи зростаючу енергетичну вразливість через військову агресію російської федерації, децентралізоване виробництво електроенергії з відновлюваних джерел на території громади сприятиме підвищенню енергетичної безпеки, зниженню залежності від централізованих мереж та формуванню більш стійкої економіки.

Рисунок 30



Джерело: <https://pvgis.com/en> - оцінка pvgis виробництва сонячної електроенергії для с. Мирове.

На основі представлених даних можна зробити наступні висновки щодо раціональності розвитку сонячної енергетики в Мирівській сільській територіальній громаді:

1. Високий рівень сонячного випромінювання: із загального річного виробітку понад 1 100 кВт·год, понад 56% енергії виробляється за літні місяці (травень–серпень). Це відповідає кліматичним умовам степової зони Дніпропетровської області, де інтенсивність сонячного випромінювання перевищує 3,5–3,6 кВт·год/м²/день.
2. Стабільність виробництва: річна варіативність виробництва (3,26%, або близько 38 кВт·год) є низькою, що свідчить про високу надійність і передбачуваність сонячної генерації в цьому регіоні.
3. Сезонний пік виробництва – в період споживчого піку: найвищий вихід припадає на червень–серпень — період найбільшого попиту на електроенергію (через кондиціонування, полив, сільгоспвиробництво). Це оптимально збігається з потребами місцевого населення й господарств.
4. Можливість енергетичної децентралізації: розвиток сонячних електростанцій (СЕС) на території громади дозволяє:
 - зменшити залежність від централізованого електропостачання;
 - знизити витрати на електроенергію для об'єктів соціальної сфери;
 - підвищити енергобезпеку в умовах воєнних загроз.
5. Сприятливі умови для малих домогосподарств: навіть невеликі системи (2–5 кВт потужності) можуть:
 - забезпечити базові потреби домогосподарства;
 - бути вигідними за програмами «зеленого тарифу» або енергокооперації;
 - зменшити навантаження на енергомережу громади.

Можливі обмеження:

- низька генерація взимку: грудень–січень забезпечують лише 3,77% річного виробництва. Це потребує:
 - резервних джерел (мережа, акумулятори або гібридні системи);
 - адаптованого планування споживання.
- потреба в інвестиціях та технічній підтримці: необхідно:
 - розробити енергетичну стратегію громади;
 - забезпечити доступ до державних або донорських програм (EU, USAID, GIZ);
 - провести інформаційну кампанію серед населення щодо переваг СЕС.

Тож, розвиток сонячної енергетики в Мирівській сільській територіальній громаді — економічно доцільний, екологічно безпечний і стратегічно важливий напрямок. За умови підтримки держави та залучення інвесторів, громада має високий потенціал для:

- створення власних СЕС,
- зменшення вуглецевого сліду,
- підвищення енергетичної стійкості на тлі кліматичних і воєнних викликів.

3.2. Водні ресурси

Загальна площа, зайнята поверхневими водними об'єктами на території Мирівської сільської територіальної громади, становить 3967,24 га, що складає приблизно 11% від загальної площі громади (35 568,5 га). Основними водними ресурсами є річка Дніпро, а також річки Томаківка, Зорянка, Топила та численні ставки. Попри це, водозабезпечення в громаді залишається проблемним, особливо після руйнування Каховської ГЕС, що призвело до зневоднення значної частини прибережних територій, у тому числі села Вищитарасівка, яке розташовувалося безпосередньо на березі Каховського водосховища. Це створювало сприятливі умови для інтенсивного розвитку зрошення сільськогосподарських угідь у Вищитарасівському старостаті та загальному розвитку сільського господарства на території громади. Проте із втратою водного джерела зрошувальна інфраструктура була фактично знищена, що призвело до різкого спаду сільськогосподарської діяльності та зниження рівня зайнятості населення.

Варто зазначити, що тривалий вплив Каховського водосховища сприяв формуванню активної зсувної ділянки на правому схилі с. Вищитарасівка, яка утворилась внаслідок поєднання підмивання берегів водосховищем та надмірного зрошення прилеглих орних полів. Це свідчить про значний техногенний тиск на геологічне середовище громади, що потребує врахування під час просторового планування та впровадження заходів берегозахисту.

Рисунок 31. Фото Каховського водосховища до руйнування Каховської ГЕС



Джерело: Мирівська сільська рада

Нестача якісної води в окремих населених пунктах Мирівської громади (особливо у селах Виводівського старостату) змушує мешканців користуватися колодязями та свердловинами, вода з яких часто не відповідає санітарним нормам без додаткового очищення. Вода з глибоких свердловин, хоча і є більш стабільною за обсягом, переважно має високий рівень мінералізації й потребує глибокої фільтрації. Це накладає додаткове навантаження на систему водопостачання та обмежує доступ до питної води.

Екологічний стан водних об'єктів громади ускладнюється техногенними та аграрними чинниками. До водойм потрапляють дренажні води зрошувальних систем, забруднені гербіцидами та мінеральними солями, а також з поверхневим стоком — біогенні елементи, залишки агрохімікатів, нафтопродукти, сміття та завислі речовини. Це результат недостатньої роботи з утримання територій населених пунктів, відсутності очисних споруд зливової каналізації, а також низької технологічної культури застосування добрив і пестицидів у сільському господарстві.

Малі річки громади, через надмірну розораність водозбірних басейнів і відсутність закріплених прибережних захисних смуг, поступово втрачають гідрологічну стійкість, замулюються та заростають. В окремих випадках самовільне створення водойм на руслах річок призводить до порушення їх природного режиму, що погіршує якість води й зменшує її доступність для населення та господарських потреб.

У зв'язку з цим до Плану заходів з реалізації Програми комплексного відновлення Мирівської громади доцільно включити такі пріоритетні напрями:

- Розчищення та екологічна реабілітація русел малих річок;
- Берегоукріплення в районах підвищеного зсувного ризику, зокрема в межах с. Вищитарасівка;
- Створення та офіційне закріплення прибережних захисних смуг на всіх водних об'єктах громади відповідно до вимог водного законодавства;
- Розширення та модернізація систем централізованого водопостачання з річки Дніпро, включаючи встановлення станцій очищення;
- Запровадження системи локального очищення зливових і дренажних вод;
- Моніторинг якості підземних вод та впровадження технологій глибокого очищення.

Крім того, варто передбачити розробку Комплексного плану просторового розвитку Мирівської сільської територіальної громади, який би враховував потребу в захисті водних ресурсів, адаптації до кліматичних змін, збереженні геостійкості прибережних схилів та створенні умов для сталого сільського господарства.

Реалізація таких заходів сприятиме поліпшенню екологічного стану території, стабілізації водопостачання населення та зміцненню економічної бази громади за рахунок більш ефективного і безпечного використання природних ресурсів.

3.3. Ґрунти

Сільськогосподарські угіддя займають переважну більшість території Мирівської сільської територіальної громади, яка розташована на родючих чорноземах, здебільшого звичайних малогумусних важкосуглинкових ґрунтах— від легкосуглинкових до легкоглинистих. Найбільшу питому вагу в структурі земель займають сільськогосподарські угіддя — 78 %, що свідчить про високий рівень сільськогосподарського освоєння території.

Ці ґрунтові ресурси є основою як для товарного агровиробництва, так і для діяльності особистих селянських господарств, які становлять значну частину економіки громади.

Діяльність господарств агропромислового комплексу регіону, зокрема в галузі рослинництва, здійснюється із застосуванням заходів підтримки вмісту органічної речовини (гумусу) в ґрунтах. Водночас поряд із аграрним використанням, додаткове антропогенне навантаження створюють гірничозбагачувальний комбінат та шахти, які здійснюють відкриту розробку корисних копалин, що призводить до порушення природної структури ґрунтового покриву.

Окремо варто відзначити трансформації в управлінні зрошуваними землями. Згідно з «Екологічним паспортом Дніпропетровської області за 2023 рік», спостерігається суттєве зменшення площі зрошення у порівнянні з довоєнним періодом. Це пояснюється як руйнуванням інфраструктури, так і зниженням доступності водних ресурсів. Відновлення зрошувальних систем є критичним для стабілізації врожайності в умовах кліматичних змін і військових викликів.

Додатковим і надзвичайно серйозним чинником деградації земель стали наслідки повномасштабного вторгнення РФ в Україну, що почалося 24 лютого 2022 року. Території Мирівської громади, як і багато інших громад Дніпропетровської області, зазнали:

- засмічення уламками боєприпасів та залишками військової техніки;
- потрапляння у ґрунт паливно-мастильних матеріалів;
- ризику від нерозірваних вибухонебезпечних предметів.

Ці фактори не тільки шкодять навколишньому середовищу, а й створюють реальну загрозу життю та здоров'ю мешканців громади.

Підвищення якості використання земель можливе шляхом впровадження сталих агротехнологій як агропідприємствами, так і власниками особистих господарств. Проте розмінування територій та знешкодження вибухонебезпечних предметів потребує участі спеціалізованих державних структур, зокрема:

- інженерних підрозділів Збройних Сил України;
- Державної спеціальної служби транспорту;
- Національної гвардії України;
- піротехнічних підрозділів ДСНС;

- вибухотехнічних служб Національної поліції України.
Саме ці служби відповідають за ідентифікацію, вилучення, транспортування та знешкодження боєприпасів.

3.4. Рослинний та тваринний світ

Рослинний світ Мирівської сільської територіальної громади Нікопольського району Дніпропетровської області характеризується помітною різноманітністю. Основу флори становлять чорноземи звичайні різної глибини гумусового шару та механічного складу, що створює сприятливі умови для розвитку як природної, так і культурної рослинності.

На території громади поширені такі деревні породи, як акація біла, дуб звичайний, в'яз дрібнолистковий, сосна кримська, гледичія, каштан, платан. Серед чагарників зустрічаються клен татарський, порічки золотисті, бузина, ірга, скумпія, жимолость, обліпіха, верба.

У домогосподарствах жителів громади вирощують традиційні плодіві дерева: вишню, черешню, абрикосу, яблуню, грушу, горіх волоський. Також поширене ягідництво: вирощують полуницю, смородину, малину, агрус.

Окрему екологічну цінність становить процес природного відновлення території колишнього Каховського водосховища, частина якої безпосередньо чи побічно впливає на екосистеми Нікопольського району, зокрема Мирівської громади. Після підриву дамби Каховської ГЕС у 2023 році й сходу води, відкрилася історична місцевість Великий Луг — площа осушеного дна становить близько 200 тисяч гектарів.

За спостереженнями екологів, протягом першого року на цій території сформувались молоді дерева та рослинність, характерна для плавнів Дніпра. З'являється все більше птахів, земноводних, комах і ссавців, серед яких і видра — рідкісний вид, занесений до Червоної книги України. У перспективі ця територія може стати зеленою оазою в степовій зоні — з лісами, болотами, луками та водно-болотними угіддями, що регулюватимуть клімат, вироблятимуть кисень і підтримуватимуть екологічну рівновагу на рівні всього регіону.

Тож, екосистема Мирівської громади має потенціал для розвитку, але потребує підтримки шляхом створення нових природоохоронних об'єктів, а також залучення інвестицій у збереження біорізноманіття. Водночас відновлення природних екосистем на дні колишнього Каховського водосховища демонструє приклад саморегуляції природи, який слід враховувати під час розробки регіональної екологічної політики.

3.5. Природоохоронні території, екологічна мережа

На території Мирівської сільської територіальної громади Нікопольського району знаходиться об'єкт природно-заповідного фонду Дніпропетровської області — заповідне урочище місцевого значення «Балка Крутенька» (табл. 14). Це цінна територія з особливим режимом охорони,

відтворення й використання, створена з метою збереження унікального степового ландшафту, характерного для півдня Дніпропетровської області, та охорони місцевих видів флори й фауни, зокрема червонокнижних.

Урочище відіграє важливу роль у підтримці екологічного балансу, є осередком біорізноманіття та природною «буферною зоною» в умовах інтенсивного сільськогосподарського використання території громади.

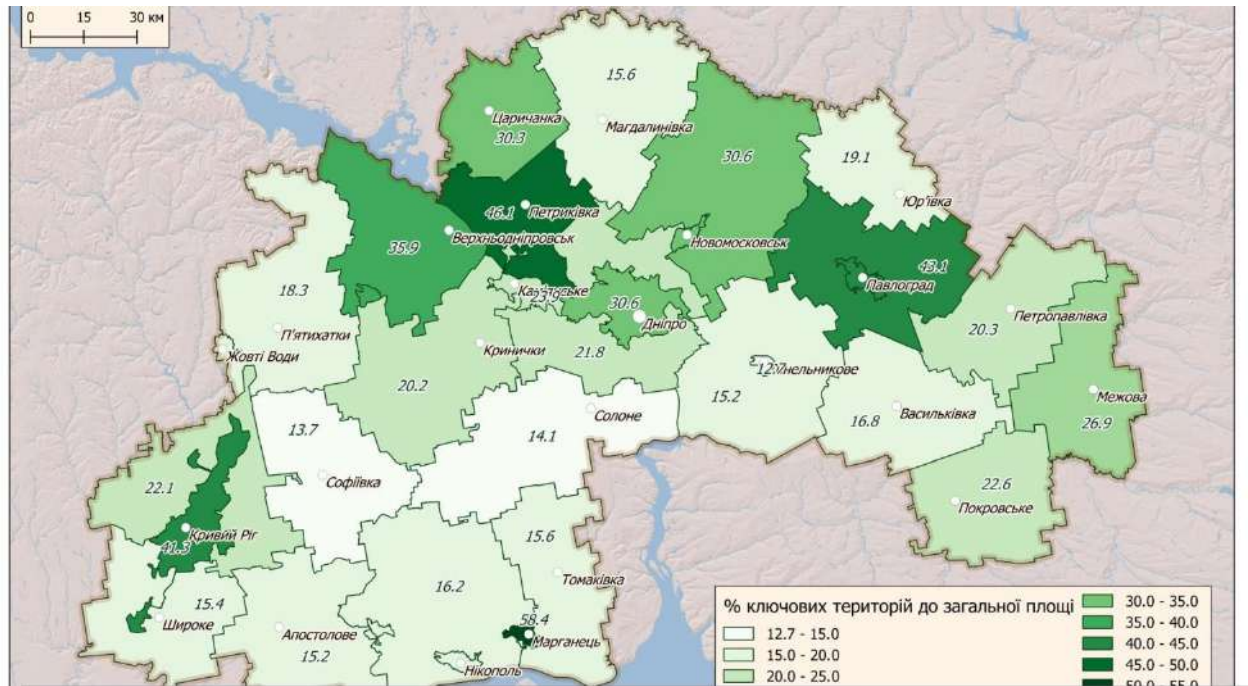
Табл. 14. Об'єкт природно-заповідного фонду Дніпропетровської області

Назва	Назва органу, дата прийняття та № рішення про включення території та об'єкта до переліку	Місце розташування	Площа, га	Власник (користувач) земельної ділянки	Стисла характеристика природоохоронної цінності
Заповідне урочище місцевого значення Балка Крутенька	Рішення облвиконкому 14.10.1982 № 654	Нікопольський район 205 км на схід с. Зоря	32,5	Дніпропетровська обласна державна адміністрація Мирівська СТГ	Спільноти степової рослинності типові для зональної правобережної частини злакового степу. Рослинність території представлена різотравно-типчаково-ковиловими та різотравно-типчаковими спільнотами

Джерело: Екологічний паспорт Дніпропетровської області

Відповідно до Екологічного паспорта Дніпропетровської області за 2024 р територія Мирівської громади входить до ключових територій екологічної мережі Нікопольського району, де такі зони займають орієнтовно 15–20% від загальної площі громади.

Рисунок 32. Частка ключових територій екомережі у загальній площі земель по районах Дніпропетровської області



Джерело: Екологічний паспорт Дніпропетровської області

На території громади знаходяться та зарезервовані природні території для створення нових об'єктів природно-заповідного фонду:

- ключова територія національного значення екомережі Нікопольського (раніше Томаківського) району «Томаківський» відповідно до Дніпропетровської обласної комплексної програми (стратегії) екологічної безпеки та запобігання змінам клімату на 2016-2025 роки, затвердженої рішенням Дніпропетровської обласної ради від 21.10.2015 №680-34/VI (із змінами, далі – Програма), та схеми формування екологічної мережі Дніпропетровської області, затвердженої рішенням Дніпропетровської обласної ради від 24.03.2017 №176-8/VII (далі – Схема);
- ключові території регіонального значення екомережі Нікопольського (раніше) Томаківського) району «Вищетарасівський», «Ірис», «Топилівський» відповідно до Програми і Схеми;
- відновлювана техногенна ділянка екомережі Нікопольського (раніше Томаківського) району «Басансько-грушівський» відповідно до Схеми;
- територія Смарагдової мережі, яка підлягає збереженню відповідно до положень Конвенції про охорону дикої флори та фауни та природних середовищ існування в Європі (Бернська конвенція).

Збереження цих територій має важливе значення для підтримання біорізноманіття, охорони рідкісних видів рослин і тварин, а також для формування цілісної екологічної мережі громади.

Одним із ключових екологічних пріоритетів громади є розширення як площ, так і кількості природоохоронних об'єктів. Це дозволить:

- забезпечити збереження рідкісних та зникаючих видів рослин і тварин;
- підтримати стійкість агроєкосистем у зоні інтенсивного землекористування;
- створити умови для екологічного туризму та природничої освіти;
- підвищити кліматичну стійкість території.

Формування екологічної мережі

З метою розширення площі територій природоохоронного призначення, поліпшення умов для формування та відновлення довкілля, збереження ландшафтного та біологічного різноманіття у 2017 році рішенням Дніпропетровської обласної ради від 24.03.2017 № 176-8/VII затверджено Проект схеми формування екологічної мережі Дніпропетровської області. Загальна площа ключових територій екомережі Дніпропетровської області складає 798 831 га. Площа та складові елементи екологічної мережі по Нікопольському району відображені в Таблиці 15.

Таблиця 15.

Складові структурних елементів екологічної мережі в розрізі одиниць адміністративно-територіального устрою регіону

№ з/п	Адміністративно-територіальні одиниці регіону	Загальна площа, тис. га	Загальна площа екомережі, тис. га	Складові елементи екомережі, тис. га										
				території та об'єкти природно-заповідного фонду	землі водного фонду (прибережні захисні смуги)	водно-болотні угіддя	водоохоронні зони	землі лісового фонду	подезахисні лісові смуги та інші захисні насаджень, які не віднесені до земель лісового фонду	землі оздоровчого призначення з їх природними ресурсами	землі рекреаційного призначення, які використовуються для організації масового відпочинку населення і туризму та проведення спортивних заходів	пасовища, сіножаті	радіоактивно забруднені землі, що не використовуються та підлягають окремій охороні як природні регіони з окремим статусом	інші природні території, об'єкти, землі
1	2	3	4	5	6	7	8	9	10	11	12	13	14	15
1	Кам'янський район	461,409		12,118	23,25	-	-	33,568	-	0,027	0,098	50,094	-	-
2	Дніпровський район	496,902		10,231	24,568	2,56	-	38,735	-	0,001	1,056	57,325	-	-
3	Криворізький район	530,701		4,589	29,69	-	-	21,803	-	0,013	0,39	45,963	-	-
4	Нікопольський район	313,446		5,39	42,53	-	-	10,783	-	-	0,186	24,445	-	-

Джерело: Екологічний паспорт Дніпропетровської області

Ці ключові території передбачені для подальшого розвитку екологічної інфраструктури, включаючи створення ландшафтних заказників, ботанічних пам'яток природи, водно-болотних угідь та буферних екологічних зон, що сприятимуть збереженню та відтворенню місцевих екосистем.

У контексті змін навколишнього природного середовища, зокрема після підриву дамби Каховської ГЕС, який спричинив осушення Каховського водосховища, на прилеглих територіях почався природний процес екологічного відновлення, включаючи відродження вербових плавнів, формування нових лісових та лучних угруповань, поширення птахів, ссавців та інших видів фауни. Це відкриває нові перспективи для інтеграції територій

Мирівської громади в регіональну екосистему Великого Лугу, яка формується на місці колишнього водосховища.

Фахівці зазначають, що дно колишнього водосховища вже заселене аборигенними видами дерев і чагарників, формуються сприятливі умови для зростання первинної рослинності, збільшується різноманіття фауни (включно з рідкісними видами, як-от видра, занесена до Червоної книги України), і територія перетворюється на потенційну «зелену оазу» в степовій зоні України.

У зв'язку з цим одним із пріоритетів екологічної політики Мирівської громади має стати:

- ініціювання створення природоохоронних об'єктів місцевого значення;
- участь у регіональних програмах з розширення екологічної мережі;
- облік потенційно цінних ландшафтів та екосистем, що підлягають охороні;
- сприяння включенню окремих територій до складу екомережі області.

Для підтримки належного рівня біорізноманіття, охорони рідкісних і зникаючих видів флори та фауни, а також екологічної стійкості агроландшафтів, необхідно розширити як площі, так і кількість природоохоронних об'єктів. Це потребує капіталовкладень, але у довгостроковій перспективі очікується одержання значних екологічних, економічних і соціальних вигод, зокрема:

- покращення мікроклімату;
- зменшення ерозії ґрунтів;
- відновлення природної рівноваги;
- підвищення привабливості території для екологічного туризму.

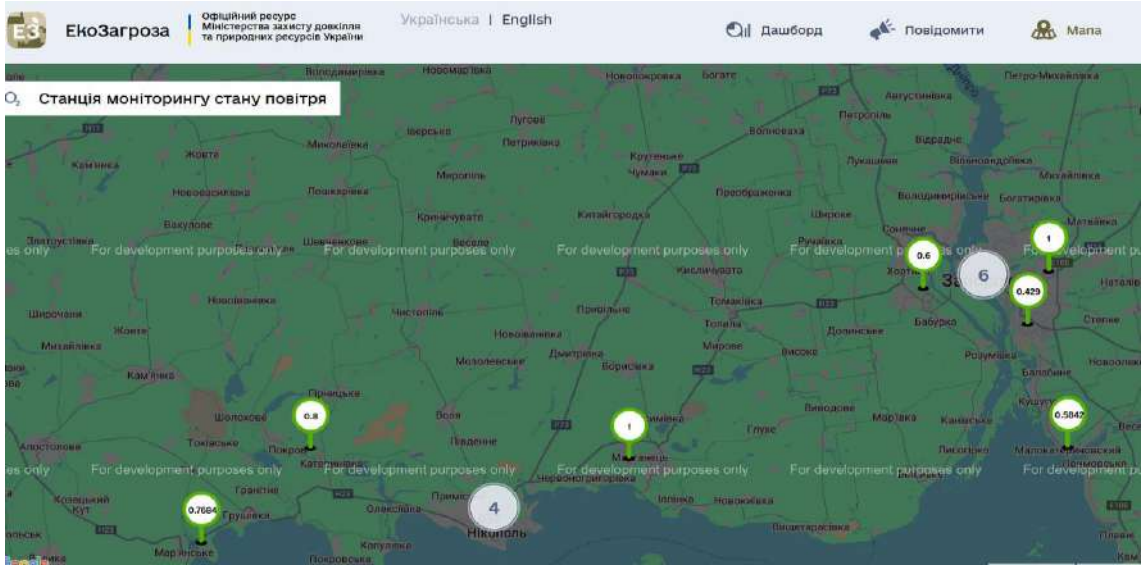
Виконавчий комітет Мирівської сільської ради, діючи в межах повноважень органу місцевого самоврядування, забезпечує виконання вимог Закону України «Про екологічну мережу України». Зокрема, сприяє збереженню та розвитку екомережі, організовує раціональне та невиснажливе використання природних ресурсів громади. Також забезпечується підтримка власників і користувачів земельних ділянок, що належать до територій екомережі, залучення громадськості до обговорення екологічних ініціатив, прозорість та доступність інформації щодо стану довкілля. Таким чином, Виконавчий комітет реалізує принципи сталого розвитку, збереження біорізноманіття та формування цілісної екомережі на території Мирівської громади.

3.6. Забруднення довкілля: повітря, вода, ґрунти

Якість повітря є одним з головних факторів життєзабезпечення. На території Мирівської сільської територіальної громади наразі немає офіційно функціонуючої станції моніторингу якості повітря, тому для відстеження використовується станція моніторингу стану повітря сусідньої громади – міста

Марганець (рис. 33), показники якої щоденно надходять до офіційного ресурсу Міндовкілля <https://ecozaagroza.gov.ua/> – їх відображення представлено на Рисунку 34.

Рисунок 33. Місце розташування станцій моніторингу сусідніх громад



Джерело: <https://ecozaagroza.gov.ua/>

Рисунок 34. Відображення результатів моніторингу стану повітря у системі ЕкоЗагроза

Загальні дані

Назва платформи	Eco City
Назва населеного пункту	Марганець
Назва станції	Городище
Вулиця	Горького

Індикатори стану повітря	
Відносна вологість	37 %
Пил 10 мкм	2.255 мкг/м ³
Пил 2.5 мкм	1.175 мкг/м ³
Атмосферний тиск	769 мм рт.ст.

Джерело: <https://ecozagroza.gov.ua/>

Мережа моніторингу стану навколишнього природного середовища в межах Дніпропетровської області формується за участі ряду спеціалізованих установ та організацій, які здійснюють спостереження за якістю повітря, води, ґрунтів, рівнем радіаційного фону та іншими екологічними показниками. Основні суб'єкти, що здійснюють цей моніторинг, наведено в Таблиці 16.

Таблиця 16. Мережа спостережень за станом навколишнього природного середовища

№ з/п	Суб'єкти моніторингу	Кількість точок спостережень, од.								
		атмосферне повітря	стаціонарні джерела викидів в атмосферне повітря	поверхневі води	джерела скидів зворотних вод у поверхневі води	морські води	джерела скидів зворотних вод у морські води	підземні води	джерела скидів зворотних вод у глибокі підземні водоносні горизонти	ґрунти
1	Дніпропетровський регіональний центр з гідрометеорології	15	-	13	-	-	-	-	-	-
2	Регіональний офіс водних ресурсів у Дніпропетровській області	-	-	44	-	-	-	-	-	-
3	ДУ «Дніпропетровський обласний центр контролю та профілактики хвороб Міністерства охорони здоров'я України»	32	30	183	-	-	-	-	-	63
4	КП «Центр екологічного моніторингу» ДОР**	16	-	2	-	-	-	-	-	-
5	Інші (органи місцевого самоврядування)	12	-	-	-	-	-	-	-	-

Джерело: Екологічний паспорт Дніпропетровської області

Окрім моніторингу стану атмосферного повітря, важливим екологічним показником для Мирівської сільської територіальної громади є рівень

радіаційного фону. Вимірювання та оцінка цього показника здійснюються в рамках державної системи спостережень за участі Міністерства захисту довкілля та природних ресурсів України.

Спостереження за радіаційним фоном є особливо актуальними для Мирівської громади, оскільки її територія розташована в межах 30-кілометрової зони від Запорізької атомної електростанції — найбільшої в Європі, яка з 2022 року перебуває під окупацією Російської Федерації. Постійні військові провокації навколо цього стратегічного об'єкта становлять серйозну загрозу для екологічної безпеки регіону. У цьому контексті регулярний радіаційний моніторинг є критично важливим для своєчасного реагування на потенційні загрози життю та здоров'ю населення.

Вплив Запорізької атомної електростанції на довкілля при штатній роботі відображено в табл. 17.

Таблиця 17. Забруднення території техногенними та техногенно-підсиленими джерелами природного походження

№	Назва адміністративно-територіальної одиниці (область, район)	Кількість населення, осіб	Радіаційний фон на території, мкЗв/год	Питома активність забруднюючих радіонуклідів, Бк/м ³				
				цезій-137 (техногенний)	стронцій-90 (техногенний)	радій (природний)	торій (природний)	калій (природний)
1	2	3	4	5	6	7	8	9
	Зона 8 Запорізька АЕС (Склад зони 8: січень – Дніпро, Запоріжжя, Кривий Ріг, Лопкарівка, Нікополь, Нова Каховка, Пришиб; лютий-березень – Лопкарівка, Нікополь; квітень-липень – Дніпро, Лопкарівка, Нікополь; серпень-грудень – Дніпро, Кривий Ріг, Лопкарівка, Нікополь)	-	0,13	2,5	0,54	-	-	-

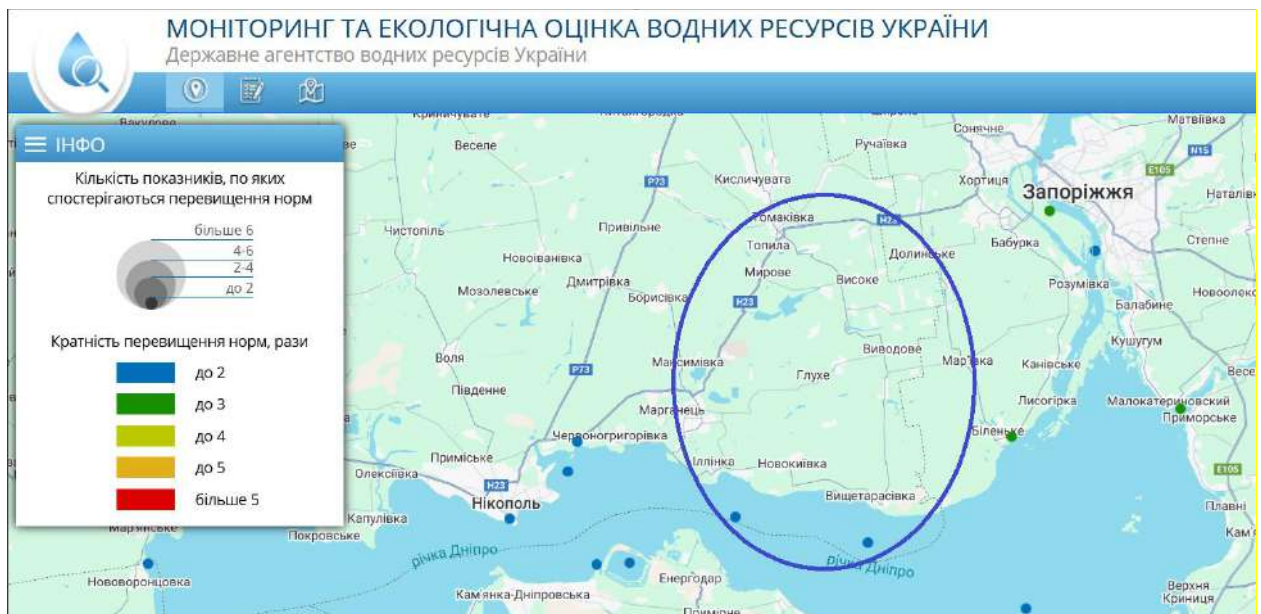
Приклади оцінки стану довкілля деякими суб'єктами моніторингу представлені на рисунку 35 та рисунку 36.

Рисунок 35 Інформація про радіаційний стан від Міністерства захисту довкілля та природних ресурсів України



Джерело: <https://ecozagroza.gov.ua/>

Рисунок 36. Екологічна оцінка водних ресурсів на території Мирівської громади



Джерело: Державне агенство водних ресурсів України

Відповідно до даних інформації з ГІС «Моніторинг та екологічна оцінка водних ресурсів України» – <http://monitoring.davr.gov.ua>, по території Мирівської громади перевищення екологічних норм не спостерігається (останній аналіз проводився у 2018 році).

Окрім зовнішніх чинників впливу, таких як військова агресія, зміна клімату чи регіональні екологічні загрози, стан довкілля на території Мирівської сільської територіальної громади суттєво погіршується під впливом внутрішніх причин, зокрема:

- Накопичення значних обсягів побутових відходів, які утворюються внаслідок життєдіяльності домогосподарств і не супроводжуються належним впровадженням принципів циркулярної економіки.
- Відсутність сучасної інфраструктури для поводження з відходами. На території громади не функціонує жодного підприємства, яке б здійснювало утилізацію або переробку побутових чи промислових відходів. Також відсутні суб'єкти господарювання, що займаються збиранням або заготівлею вторинної сировини.
- Через недостатню кількість контейнерів, пунктів прийому відходів та відсутність системного підходу до сортування, у громаді періодично виникають стихійні сміттєзвалища, які несуть потенційну загрозу для здоров'я населення та стану довкілля.
- Недостатній контроль за утилізацією небезпечних відходів і поширена практика спалювання сміття, що спричиняє викиди шкідливих речовин у повітря.
- Забруднення атмосферного повітря автотранспортом та побутовими котельнями, особливо у холодну пору року.

За вивезення твердих побутових відходів у Мирівській громаді відповідає комунальне підприємство «Дніпро», яке також здійснює обвалування та технічне обслуговування паспортизованих сміттєзвалищ. Проте вивезення відходів здійснюється без попереднього сортування та спеціалізованої техніки, що значно знижує ефективність системи управління відходами.

Позитивним зрушенням стало започаткування системи роздільного збору побутових відходів. Перші контейнери для сортування встановлено на базі навчальних закладів. Але ця ініціатива поки охоплює лише обмежену територію і потребує масштабування на всю громаду.

На території Мирівської громади наразі відсутні суб'єкти господарювання, що здійснюють збирання та заготівлю вторинної сировини, однак найближчі підприємства, що надають такі послуги, розташовані у межах Дніпропетровської області (див. табл. 18).

Табл. 18 Найближче розташовані до Мирівської громади суб'єкти господарювання, що здійснюють збирання, заготівлю відходів як вторинної сировини

№з/п	Найменування/ПІБ (за наявності)	Місцезнаходження/Місце проживання	Контактні дані (веб-адреса, тел., ел. пошта)	Спеціалізація (види вторинної сировини)
1	ПАТ «Марганецький рудоремонтний завод»	м. Марганець, вул. Єдності, 162	(05665)22550, 0504210198 info@mnz.dp.ua	Металобрухт чорних та кольорових металів
2	ДП «Марганецьке виробничо-заготівельне підприємство» ТОВ «Південно-Східне регіональне виробниче об'єднання «Цветмет»	М. Марганець, вул. Промислова, 1	(05665)33018	Металобрухт чорних металів
3	ТОВ «Склобаза»	М. Нікополь: -вул. Добролюбова, 28 (ринок) -ринок «Альпова» -ринок «Селянський» -ринок «Жуківського» -вул. Т. Шевченка, 188 -вул. Т. Шевченка, 231 -вул. В. Усова (кафе «Саїд»)	0509696503	Скло, склобій, ПЕТ-відходи, пластик, алюмінієва банка
4	ТОВ «Нікопольвторма»	М. Нікополь, вул. Електрометалургів, ба (ринок «Альпова»)	0507206529	Скло, склобій, ПЕТ-відходи, пластик, алюмінієва банка
5	Олійник Олександр Юрійович	Новомосковський район, смт. Магдалинівка, вул. Центральна, 78, кв. 2	0667815114	Пластмаса, полімери

3.7. Корисні копалини

Мирівська громада Нікопольського району багата на марганцеву руду, яка має світове значення. Крім того, в регіоні є запаси бокситів, вапняків, гранітів та золота. Це робить територію важливою для видобувної промисловості.

3.8. Екологічні проблеми, спричинені збройною агресією проти України в межах Мирівської сільської територіальної громади

Унаслідок повномасштабної збройної агресії російської федерації проти України екологічна ситуація в Мирівській сільській територіальній громаді значно ускладнилася. Воєнні дії призвели до низки небезпечних впливів на всі компоненти навколишнього природного середовища: атмосферне повітря, ґрунти, ландшафти, поверхневі та підземні води, флору і фауну.

Особливою загрозою для екосистем громади є ризики, пов'язані з можливими пошкодженнями інфраструктури, зокрема внаслідок обстрілів або порушення функціонування систем електро-, водо- та газопостачання. Наслідком цього може стати потрапляння небезпечних речовин у довкілля, що створює передумови для масштабного забруднення.

У Мирівській громаді, як і в інших прифронтових територіях, спостерігається порушення систем екологічного моніторингу, обмеження доступу до природних територій, ускладнене виявлення та фіксація шкоди навколишньому середовищу. Ці процеси фіксуються в межах роботи інформаційної платформи «ЕкоЗагроза» та за участі оперативного штабу при Державній екологічній інспекції.

Війна спричинила значне забруднення довкілля через руйнування промислової та транспортної інфраструктури, що супроводжується розливами нафтопродуктів та інших токсичних речовин. Зупинка роботи низки підприємств викликала труднощі з використанням природних ресурсів, зокрема надр. Це створює ризики для оцінки стану родовищ корисних копалин і унеможливорює планування їх подальшої розробки.

Негативний вплив мають і наслідки підриву російськими військами Каховської ГЕС, що катастрофічно позначився на екологічному стані прибережних громад, зокрема й Мирівської. Серед ключових наслідків:

- втрата зрошуваних земель;
- інтенсифікація ерозійних процесів;
- знищення агроекосистем;
- утворення пилових бурь через висихання мулу та піску на дні колишнього водосховища;
- зміни локального мікроклімату та збільшення посушливості територій

Вищезазначене підтверджує, що Мирівська громада потребує системного підходу до відновлення територій, включно з оцінкою завданої екологічної шкоди, відновленням функціонування природоохоронних систем і стабілізації кліматичних умов.

Розділ 4. Характеристика житлової та соціальної інфраструктури громади. Інформація про об'єкти культурної спадщини

4.1. Житлова інфраструктура

Житловий фонд Мирівської сільської територіальної громади складається з 11 багатоквартирних будинків і 3661 індивідуальних будинків приватного сектору. Розподіл кількості житлових будинків по старостинським округам наведено у Таблиці 19 і на Рисунку 37.

Таблиця 19. Житловий фонд Мирівської сільської територіальної громади

Населений пункт	Кількість індивідуальних будинків	Кількість багатоквартирних будинків	Кількість газифікованих будинків	Кількість будинків з доступом до електропостачання	Кількість будинків з доступом до водопостачання	Кількість будинків з пічним опаленням (дрова)
ВИВОДОВЕ	217	1	191	217		26
ГЛУХЕ	105		0	105		105
ДОЛИНСЬКЕ	138		113	138		25
ЖМЕРИНЕ	33		10	33		23
НОВИЙ МИР	48		0	48		48
НОВОПАВЛІВКА	51		0	51		51
СТРЮКІВКА	118		104	118		14
Всього по Виводівському старостату	710	1	418	710	0	292
ВИЦЕТАРАСІВКА	1482	6	1201	1482	1482	281
ЗОРЯ	308		268	308	308	40
МАЯК	0		0	0		
ПРОГРЕС	1		0	1		1
Всього по Зорянському старостату	309	0	268	309	308	41
ВЕСЕЛА ФЕДОРІВКА	64		33	64	64	31
МИРОВЕ	356	2	293	356	356	63
НАСТАСІВКА	309		204	309	309	105
ТОПИЛА	544	2	377	544	544	167
Всього по Центральній садибі	1273	4	907	1273	1273	366
Всього	3774	11	2794	3774	3063	980

Рисунок 37. Розподіл кількості житлових будинків по старостинським округам

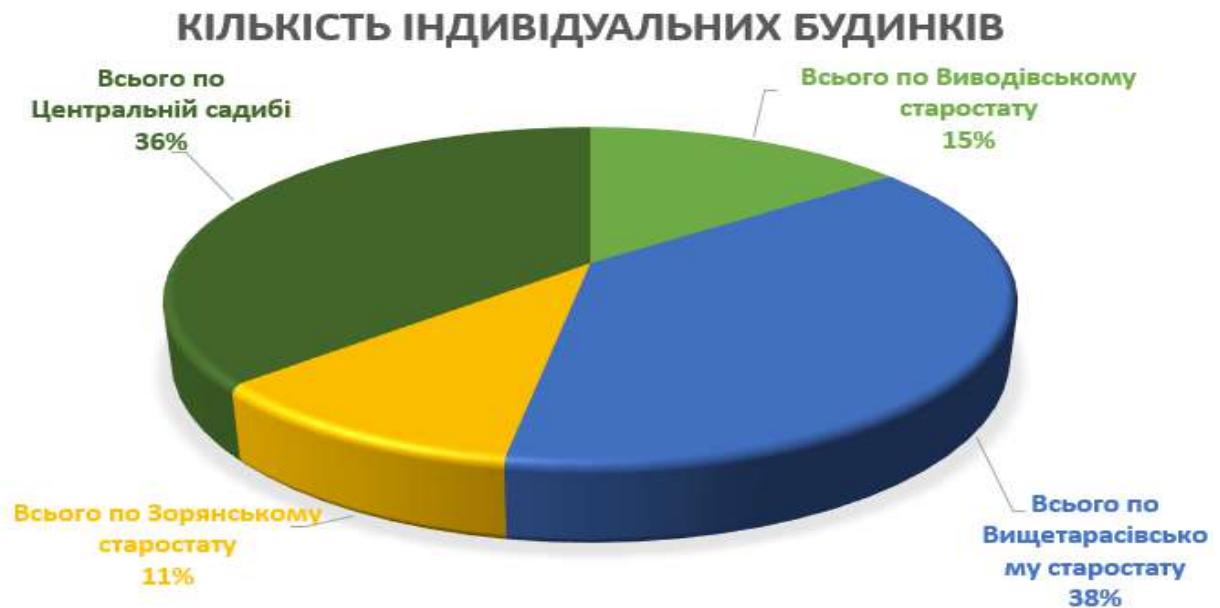
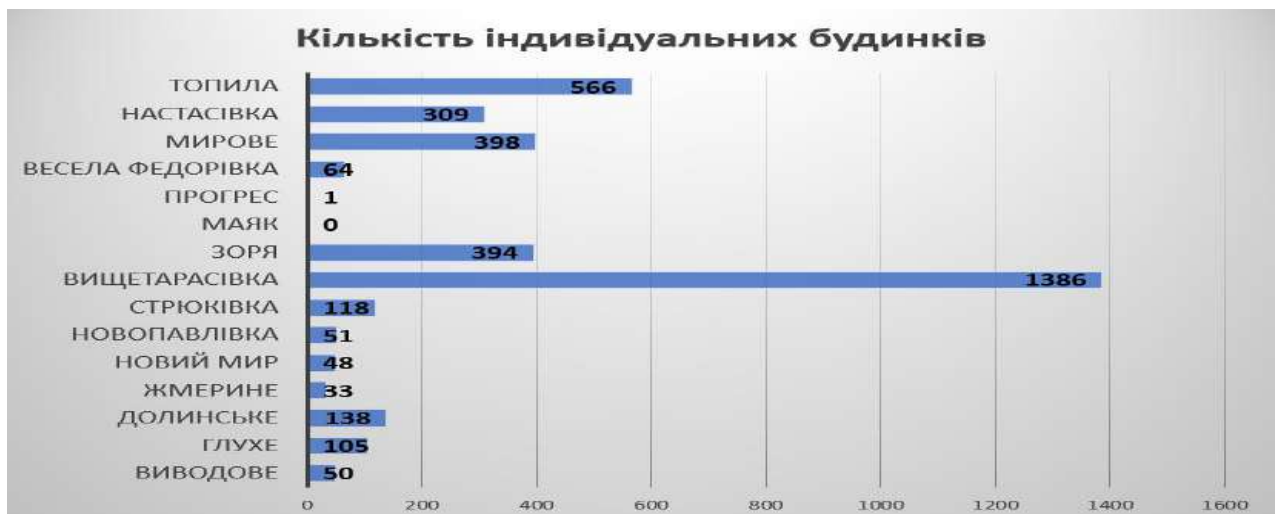


Рисунок 38. Розподіл кількості житлових будинків по населених пунктах громади



Переважну більшість житлових будинків у громаді було збудовано в період з 1950 по 1990 роки без використання сучасних технологій енергозбереження – тому вони мають низькі теплозахисні властивості і потребують поточного або капітального ремонту.

З 15 населених пунктів Мирівської громади газифіковано 10. забезпечення безперебійного та безаварійного розподілу природного газу споживачам в цих населених пунктах здійснює Дніпропетровська філія «Газмережі».

Електропостачання споживачів усіх сіл Мирівської громади здійснює АТ "ДТЕК Дніпровські електромережі".

Централізованим водопостачанням забезпечені лише 6 населених пунктів громади: с. Вищетарасівка, с. Зоря, с. Мирове, с. Топила, с. Настасівка, с. Весела Федорівка. У інших 9 населених пунктах громади централізоване водопостачання відсутнє і для господарчо-питного водопостачання населення використовуються переважно ємності з підвізною водою, колодязі та свердловини.

Основним джерелом централізованого водопостачання споживачів громади є річка Дніпро. Комунальне підприємство «Дніпро» Мирівської сільської ради здійснює водозабір із річки Дніпро для села Вищетарасівка та забезпечує його жителів побутово-господарською водою. Для населених пунктів Зоря, Мирове, Настасівка та Весела Федорівка КП «Дніпро» здійснює подачу побутово-господарської води з магістрального водогону Хортиця (ДВС-2) – Томаківка – Марганець. Забір і попереднє транспортування цієї води виконує Регіональний офіс водних ресурсів у Дніпропетровській області.

Для забезпечення населення питною водою на території громади функціонують 6 систем зворотного осмосу. Видача води є безкоштовною на території комунальних установ.

Для вирішення проблем водопостачання до Плану реалізації Програми комплексного відновлення території Мирівської сільської територіальної громади включено наступні проекти:

- Нове будівництво підвідного магістрального водогону, насосно-фільтрувальної станції та розвідних мереж Мирівської сільської територіальної громади, Нікопольського району Дніпропетровської області
- Будівництво насосної станції в с. Вищетарасівка (район Косівка);
- Модернізація існуючої водопровідної мережі сіл громади;
- Облаштування пунктів видачі питної води;

4.2. Соціальна інфраструктура

Соціально-гуманітарна сфера є однією з найважливіших складових для забезпечення життєдіяльності і реалізації потенціалу мешканців Мирівської громади. Її підгрунття формують заклади освіти, охорони здоров'я, культури і соціального захисту.

4.2.1. Заклади освіти

Освітня інфраструктура громади включає 5 закладів загальної середньої освіти (ЗЗСО) (два з дошкільним відділенням), 1 заклад дошкільної освіти (ЗДО), 5 закладів культури (БК). Ці інституції дозволяють задовольнити потреби у вихованні та навчанні 234 дітей віком до 6 років і 1066 дівчат та юнаків віком від 7 до 17 років, які мешкають у Мирівській громаді. У Таблиці 20 представлено динаміку зменшення завантаженості закладів дошкільної освіти в останні роки.

Рисунок 39. Заклади освіти Мирівської громади



Джерело: Мирівська сільська рада

Таблиця 20. Завантаженість закладів дошкільної освіти в 2022-2024 роках

Назва показників	Показники завантаженості на початок навчального року		
	2021/2022	2022/2023	2023/2024
Кількість закладів, одиниць	2	3	3
Загальна кількість дітей, осіб	69	49	29
Проектна потужність дошкільних закладів, місць	60	60	60
Завантаженість закладів	115 %	82 %	48 %

Таблиця 20 та Таблиця 21 демонструють поточну завантаженість дошкільних навчальних закладів Мирівської громади.

Таблиця 21. Завантаженість ЗДО у розрізі закладів станом на 01.09.2024

Назва закладу дошкільної освіти	Площа, м ²	Кількість місць	Зараховано дітей	Примітка
Заклад дошкільної освіти (дитячий садок) "Золота рибка" Мирівської сільської ради Нікопольського району Дніпропетровської області	625,3	60	0	У зв'язку з тим, що територія Мирівської ТГ знаходиться у зоні ведення можливих/активних бойових дій, заклад вихованців не приймає, працівники на простой
Дошкільне відділення Зорянського ліцею Мирівської сільської ради Нікопольського району Дніпропетровської області	420	40	0	У зв'язку з тим, що територія Мирівської ТГ знаходиться у зоні ведення можливих/активних бойових дій, заклад вихованців не приймає, працівники на простой
Дошкільне відділення Виводівської гімназії Вищетарасівського ліцею Мирівської сільської ради Нікопольського району Дніпропетровської області	200	20	0	У зв'язку з тим, що територія Мирівської ТГ знаходиться у зоні ведення можливих/активних бойових дій, заклад вихованців не приймає, працівники на простой
Загалом:		120	0	

Варто зауважити, що дошкільне відділення при Зорянському ліцеї тимчасово не функціонує у зв'язку з переведенням усього закладу на дистанційну форму навчання. Натомість дошкільне відділення при Виводівській гімназії наразі не працює через руйнування будівлі внаслідок ракетного обстрілу. "ЗДО «Золота рибка» — єдиний окремий дошкільний заклад у громаді, що має власне укриття. Проте нині воно потребує капітального ремонту та встановлення дорогої системи вентиляції. У зв'язку з цим заклад тимчасово призупинив свою діяльність, адже в умовах воєнного стану та постійних повітряних тривог питання безпеки дітей залишається беззаперечним пріоритетом."

Для відновлення нормальної роботи ЗДО «Золота рибка» села Мирове робоча група з розробки Програми комплексного відновлення Мирівської громади включила в План реалізації ПКВ проєкт : « Ремонт ПРУ ЗДО "Золота Рибка" , в т.ч. установа (ремонт) приточно-витяжної вентиляції». Ситуацію в сфері загальної середньої освіти в Мирівській громаді демонструють Таблиці 22, 23, 24 та Рисунок 40. Вони відображають мережу закладів та завантаженість ЗЗСО в останні роки.

Таблиця 22. Завантаженість закладів загальної середньої освіти, на початок навчального року

	2022/2023	2023/2024	2024/2025	2025/2026 (прогноз)
Кількість закладів, одиниць	4	4	4	4
Проектна потужність закладів середньої освіти, місць	1635	1635	1635	1635
Загальна кількість учнів, осіб	735	681	647	609
Середня кількість учнів у класі	15	15	15	14
Кількість учителів, осіб	69	66	59	59
Середнє навантаження на вчителя, учнів.	5	4	4	4

Таблиця 23. Завантаженість ЗЗСО у розрізі закладів

Назва ЗЗСО	Площа, м2	Кількість місць	Зараховано дітей станом 01.09.2024	Примітка
Вищетарасівський ліцей Мирівської сільської ради Нікопольського району Дніпропетровської області	4500 кв. м	689	234	У зв'язку зі складною безпековою ситуацією та у зв'язку з тим, що територія Мирівської ТГ знаходиться у зоні ведення можливих/активних бойових дій (с. Вищетарасівка), заклад працює в онлайн-форматі
Виводівська гімназія Вищетарасівського ліцею Мирівської сільської ради Нікопольського району Дніпропетровської області	1904 кв.м	320	72	У зв'язку зі складною безпековою ситуацією та у зв'язку з тим, що територія Мирівської ТГ знаходиться у зоні ведення можливих/активних бойових дій (с. Вищетарасівка), заклад працює в онлайн-форматі
Настасівський ліцей Мирівської сільської ради Нікопольського району Дніпропетровської області	1742 кв.м	320	218	Заклад має найпростіше укриття і працює у змішаному форматі
Зорянський ліцей Мирівської сільської ради Нікопольського району Дніпропетровської області	5000 кв.м	306	123	Заклад має протирадіаційне укриття і працює у змішаному форматі
Загалом:		1635	647	

Таблиця 24. Мережа закладів загальної середньої освіти Мирівської сільської ради станом на 01.09.2024

№	Назва навчального закладу	Кількість класів і чисельність учнів в ЗЗСО для різних рівнів освіти: початкової, базової середньої, повної середньої освіти							
		1-4 кл.		5-9 кл.		10 -11 кл.		Загалом: 1-11 кл	
		кл	уч	кл	уч	кл	уч	кл	уч
1	Вищетарасівський ліцей Мирівської сільської ради Нікопольського району Дніпропетровської області	5	75	6	115	2	44	13	234
2	Виводівська гімназія Вищетарасівського ліцею Мирівської сільської ради Нікопольського району Дніпропетровської області	4	25	5	47	0	0	9	72
3	Настасівський ліцей Мирівської сільської ради Нікопольського району Дніпропетровської області	4	70	5	123	2	25	11	218
4	Зорянський ліцей Мирівської сільської ради Нікопольського району Дніпропетровської області	4	34	5	72	2	17	11	123

Рисунок 40. Співвідношення завантаженості ЗЗСО у розрізі закладів освіти Мирівської громади



Разом з ЗДО і ЗЗСО у громаді працює Позашкільний заклад «Центр учнівської та юнацької творчості», який забезпечує молодь громади (1671 особа) простором для дозвілля, неформальної освіти та спілкування. У центрі проводиться гурткова робота на тему «Сучасне лідерство».

Рисунок 41. Розважальна програма «Я люблю Україну» до Дня Незалежності України у 2024 році в Позашкільному закладі «Центр учнівської та юнацької творчості»



Слід відзначити, що витрати на освіту в Мирівській громаді є найбільшими серед усіх бюджетних напрямів і становлять 39,9 млн грн. Дана сума зумовлена необхідністю забезпечення якісної освіти для дітей громади, що є запорукою їхньої конкурентоспроможності на сучасному ринку праці. Водночас варто розуміти, що справді гідна освіта потребує ще більших інвестицій

Таблиця 25.

Бюджет освітньої галузі

Бюджет освітньої галузі	2021 (грн.)	2022 (грн.)	2023 (грн.)	2024 (грн.)
ЗЗСО	40 879 550	35 151 677	29 638 259	37 173 600
ЗДО	3 807 343	2 406 587	2 574 823	2 592 960
ПЗО	178 583	245 853	141 558	171 156
Всього	44 856 476	37 804 117	32 354 640	39 937 716

У відповідь на загрозу безпеці, спричинену обстрілами, в громаді стало пріоритетом збереження життя дітей та їхнє право на доступ до знань. У зв'язку з цим освітня інфраструктура Мирівської громади адаптована до сучасних умов завдяки ефективно сформованій системі дистанційного навчання. Це дозволяє забезпечувати безперервність освітнього процесу навіть під час обстрілів та повітряних тривог. Усі заклади освіти ще з початку пандемії COVID-19 та подальших викликів воєнного часу повністю опанували, вдосконалили та впровадили інструменти дистанційного навчання – використання єдиної цифрової платформи для учнів та педагогів, що охоплює відеоуроки, завдання, інтерактивні заняття та зворотний зв'язок.

Учням, що мають обмежений доступ до онлайн-ресурсів надано додаткові технічні засоби — зокрема, ноутбуки та планшети. Організовано онлайн-тренінги для педагогів щодо ефективного використання цифрових інструментів. Учні та батьки мають доступ до консультацій, щоб адаптація до формату була комфортною для всіх.

Сьогодні кожен учень і вчитель громади має:

- доступ до електронних щоденників та навчальних платформ,
- технічні засоби для онлайн-комунікації (комп'ютери, планшети, смартфони),
- навички для ефективної взаємодії у цифровому середовищі.

Також налагоджено оперативне інформування учасників освітнього процесу у разі змін у графіку занять через безпекову ситуацію. Це дозволяє швидко адаптуватися до умов і зберігати стабільну якість освіти.

У межах посилення громадянської стійкості та національної безпеки в наших закладах запроваджено новий навчальний предмет — «Захист України», призначений для дітей віком від 8 до 17 років. Саме ця дисципліна

формує базові навички самозахисту, цивільної оборони, лідерства, та розвитку патріотичної свідомості, навчає тактичній медицині та військовій підготовці.

Завдяки злагодженій роботі педагогів, батьків та адміністрації, діти Мирівської громади мають можливість навчатися безпечно, незалежно від обставин.

4.2.2. Заклади охорони здоров'я

Важливу роль у життєзабезпеченні мешканців Мирівської громади відіграє система охорони здоров'я. Система первинної медико-санітарної допомоги (ПМСД) на території Мирівської громади представлена мережею амбулаторій загальної практики сімейної медицини (АЗПСМ) та фельдшерських пунктів (ФП), які охоплюють основні населені пункти громади. Станом на 2022–2024 роки структура медичного обслуговування представлена у таблиці 24 та таблиці 25 і виглядає наступним чином:

- Основним медичним закладом на території громади є АЗПСМ у селі Вищитарасівка, де стабільно працюють 3 лікарі та 6 осіб іншого медичного персоналу. Щороку тут обслуговується найбільша кількість пацієнтів: у 2022 році — 3118 осіб, у 2023 — 3285, а у 2024 — 2639 осіб. Хоча кількість персоналу залишалась незмінною, у 2024 році спостерігається зменшення кількості пацієнтів.
- У селах Виводове, Глухе, Топила, Зоря та Настасівка функціонують фельдшерські пункти та амбулаторія, які обслуговуються виключно фельдшерським персоналом (по одному працівнику в кожному закладі). Виїзні прийоми лікарів проводяться у визначені дні фахівцями АЗПСМ села Вищитарасівка. Це свідчить про обмежений доступ до лікарських послуг у цих населених пунктах.
- Кількість мешканців, які отримують медичні послуги у ФП, поступово зменшується у всіх селах, що може свідчити як про демографічні зміни, так і про певні труднощі в доступності або якості послуг:
 - Виводове: з 486 осіб у 2022 році до 382 у 2024 році.
 - Глухе: з 577 до 394.
 - Топила: з 1389 до 1234.
 - Зоря: з 872 до 791.
 - Настасівка: зростання у 2023 році (810), але зменшення до 729 у 2024.

Таблиця 26. Заклади первинної медичної допомоги на території Мирівської громади

Показники	2022	2023	2024
Кількість лікарських амбулаторій, одиниць	2	2	2
Кількість інших закладів ПМД (ФАП, ФП), одиниць	4	4	4
Кількість лікарів, які надають ПМД (сімейних лікарів, дільничних терапевтів, дільничних педіатрів), осіб	3	3	3
Кількість мешканців громади, які отримують медичні послуги, осіб	7089	7463	6169

Таблиця 27. Кадрове забезпечення закладів медицини на території Мирівської СТГ

Назва медичного закладу	2022			2023			2024		
	Лікарський персонал, од.	Інший медичний персонал, од.	Кількість мешканців, які отримують медичні послуги, осіб	Лікарський персонал, од.	Інший медичний персонал, од.	Кількість мешканців, які отримують медичні послуги, осіб	Лікарський персонал, од.	Інший медичний персонал, од.	Кількість мешканців, які отримують медичні послуги, осіб
АЗПСМ в с.В-тарасівка	3	6	3118	3	6	3285	3	6	2639
ФП в с.Виводове		1	486		1	462		1	382
ФП в с.Глухе		1	577		1	556		1	394
АЗПСМ в с.Топила		1	1389		1	1366		1	1234
ФП в с.Зоря		1	872		1	984		1	791
ФП в с.Настасівка		1	647		1	810		1	729

Ця система закладів охорони здоров'я виконує низку важливих завдань, спрямованих на збереження та покращення здоров'я мешканців громади, зокрема:

- проведення діагностики, лікування та догляду при широкому спектрі захворювань у амбулаторних умовах;
- забезпечення профілактичної роботи, спрямованої на попередження захворювань, травм, отруєнь, а також зниження рівня інвалідності й смертності серед населення;

- раннє виявлення хвороб, своєчасне амбулаторне обстеження та лікування, а в разі потреби – направлення пацієнтів до спеціалізованих лікувально-профілактичних закладів;
- надання невідкладної медичної допомоги при загрозливих для життя станах, травмах, отруєннях, а також організація транспортування пацієнтів до інших медичних установ;
- забезпечення виїзних прийомів лікарів з амбулаторії с. Вищетарасівка у віддалених населених пунктах громади;
- взяття на облік осіб, які підлягають диспансерному спостереженню, та проведення відповідних лікувально-профілактичних заходів;
- направлення громадян із ознаками стійкої втрати працездатності на медико-соціальну експертизу;
- проведення профілактичних щеплень, санітарно-протиепідемічних заходів на території громади;
- гігієнічне навчання населення, зокрема дітей і підлітків, формування навичок здорового способу життя, зміцнення репродуктивного здоров'я та інформування з питань планування сім'ї.

Аналіз ситуації в системі первинної медико-санітарної допомоги дозволяє зробити такі узагальнення:

1. Кадровий дефіцит лікарів відчутний у більшості населених пунктів громади, окрім Вищетарасівки, де зосереджено весь лікарський персонал.
2. Інший медичний персонал (фельдшери) забезпечує базовий рівень допомоги, але без лікарів не може повноцінно задовольнити всі потреби населення.
3. Зменшення кількості пацієнтів у багатьох селах може свідчити як про відтік населення, так і про потребу в покращенні доступу до якісної медичної допомоги.
4. Система ПМСД громади потребує оптимізації кадрової політики, залучення лікарів до віддалених населених пунктів та покращення умов праці медиків, аби забезпечити рівний та гідний доступ до медичних послуг для всіх жителів громади.

Попри стабільну роботу, система охорони здоров'я Мирівської громади потребує подальшого розвитку. Основними проблемами залишаються кадровий дефіцит лікарів у більшості населених пунктів, недостатня кількість спеціалізованого обладнання та потреба у покращенні матеріально-технічної бази медичних закладів. З огляду на це, до програми комплексного відновлення громади можуть бути включені проекти, спрямовані на модернізацію медичної інфраструктури, зокрема:

- оновлення медичного обладнання та ремонт існуючих приміщень;
- створення умов для залучення лікарів у сільську місцевість.

4.2.3. Заклади соціальної сфери

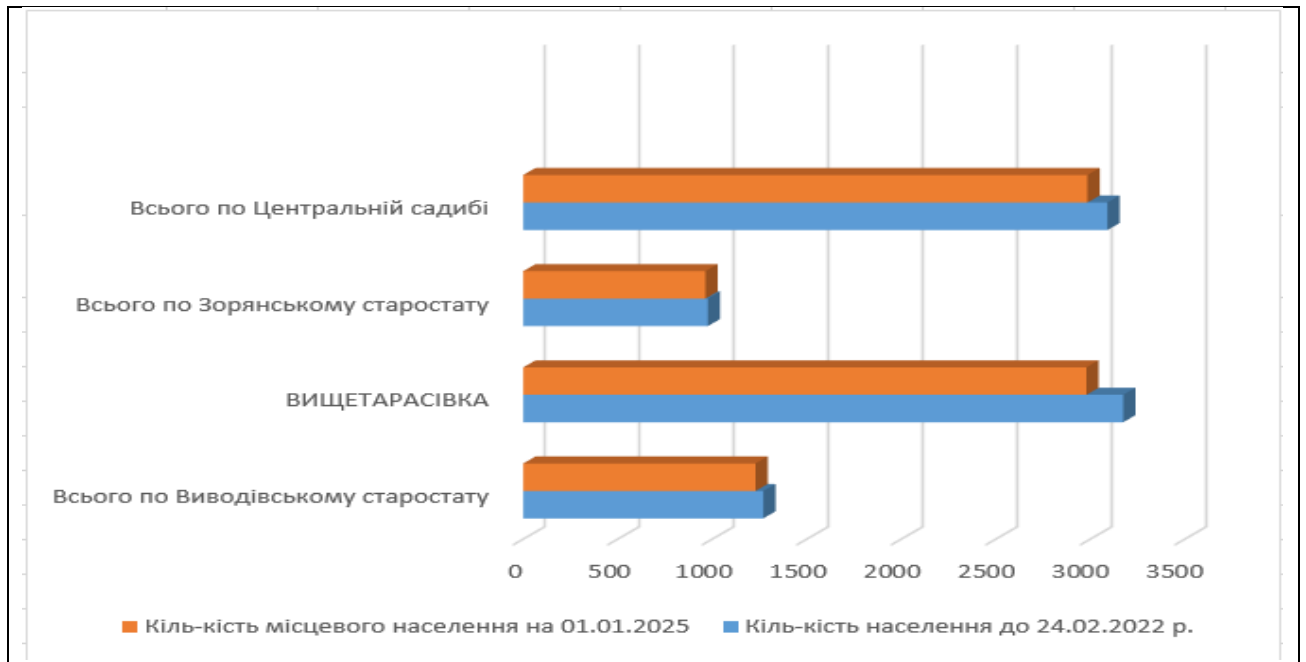
У Мирівській сільській територіальній громаді діє ефективна система соціального захисту, яка охоплює широкий спектр підтримки для мешканців, внутрішньо переміщених осіб, людей похилого віку, осіб з інвалідністю та інших вразливих категорій. Основні напрями роботи включають прийом документів для призначення державної соціальної допомоги, субсидій і пільг, оформлення посвідчень, взяття на облік ВПО, видачу довідок, складання матеріальних обстежень домогосподарств, надання адресної грошової допомоги та супровід при оформленні одноразових виплат, зокрема «Пакунку малюка». Відділ соціального захисту та ветеранської політики громади також надає консультації ветеранам, військовослужбовцям і членам їхніх родин щодо соціальних гарантій, забезпечення житлом, медичної допомоги, реабілітації та земельних питань.

Попри відсутність у громаді власної комунальної установи – надавача соціальних послуг, завдяки механізму співфінансування Мирівська громада забезпечує доступ до необхідної допомоги через відповідні заклади інших територіальних громад. Таким чином жителі отримують послуги догляду вдома та з проживанням, соціальної адаптації, кризового втручання, представництва інтересів, юридичного супроводу, надання натуральної допомоги, фізичного супроводу осіб з обмеженими можливостями пересування та транспортного обслуговування. Завдяки комплексному підходу громада поступово формує стійку, доступну й орієнтовану на потреби систему соціального захисту, яка залишається ефективною навіть за відсутності власної спеціалізованої установи.

У Таблиці 28 і на Рисунку 42 представлено динаміку зміни чисельності населення з початку 2022 і після повномасштабного вторгнення рф в Україну
Таблиця 26. Динаміка зміни чисельності населення

Населений пункт	Кіль-кість населення до 24.02.2022 р.	Кіль-кість місцевого населення на 01.01.2025
Всього по Виводівському старостату	1270	1229
Всього по Вищетарасівському старостату	3174	2979
Всього по Зорянському старостату	977	964
Всього по Центральній садибі	3091	2985
Всього	8512	8157

Рисунок 42. Динаміка зміни чисельності населення у розрізі старостатів



Аналіз попередніх даних свідчить про незначне, але стійке скорочення кількості мешканців у всіх адміністративних одиницях громади.

- Загальна чисельність населення зменшилася на 355 осіб, або приблизно 4,2% (з 8512 до 8157 осіб).
- Найбільше абсолютне скорочення зафіксовано у Вищитарасівці – на 195 осіб, що становить близько 6,1% від початкової чисельності.
- Центральна садиба втратила 106 осіб (приблизно 3,4%), тоді як Зорянський старостат — лише 13 осіб (приблизно 1,3%).
- Виводівський старостат втратив 41 особу, що становить близько 3,2%.

Ці тенденції є наслідком як міграційних процесів, зумовлених безпековою ситуацією та демографічних факторів — зниження народжуваності, старіння населення та обмежений доступ до медичних і соціальних послуг у період війни.

Село Вищитарасівка демонструє найвищі темпи зменшення чисельності населення серед усіх населених пунктів громади. Основним фактором такого скорочення є високий рівень військової небезпеки, що змушує жителів, особливо родини з дітьми, виїжджати за межі села. Постійні загрози обстрілів, обмежений доступ до критичних інфраструктурних та соціальних послуг, а також психологічне напруження сприяють прискореній міграції населення.

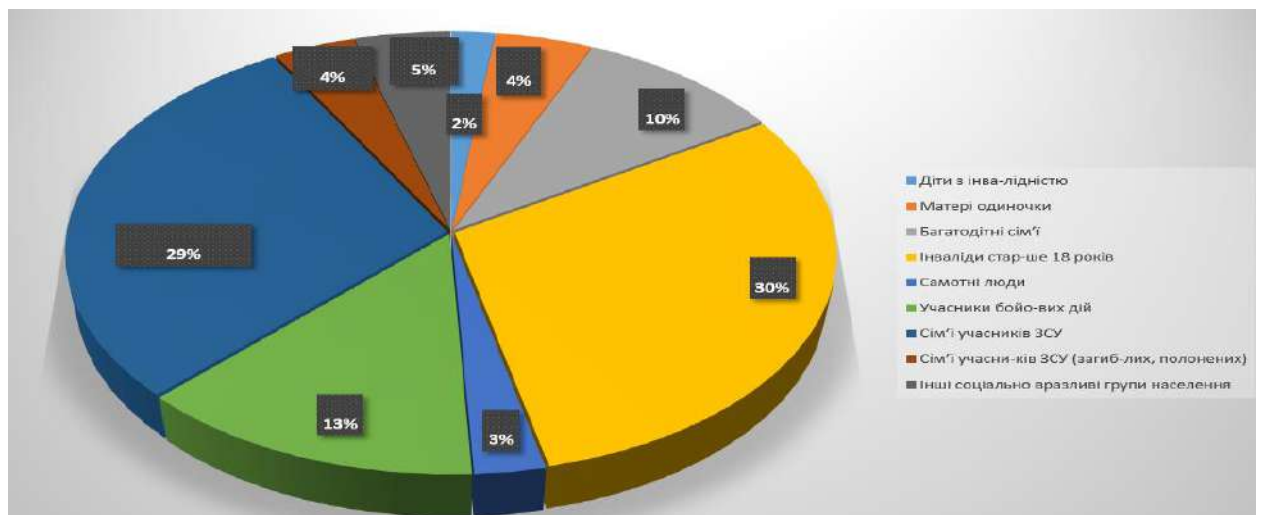
Після повномасштабного вторгнення рф ситуація серед вразливих груп населення в Мирівській сільській територіальній громаді значно ускладнилася. До наявних соціальних проблем додалися нові виклики. Частина території Мирівської сільської територіальної громади опинилася в зоні активних бойових дій, що змусило багатьох жителів залишити свої домівки та тимчасово переїхати до більш безпечних населених пунктів у

межах самої громади та за її межі. Водночас чимало людей не мали змоги евакуюватися й досі проживають під постійною загрозою обстрілів, щоденно наражаючись на небезпеку та перебуваючи в стані психологічного виснаження. Постійно збільшується кількість ветеранів війни, учасників бойових дій, котрі потребують особливої уваги та допомоги (Табл. 47). У цей складний період громада також прийняла значну кількість внутрішньо переміщених осіб — як тих, хто шукав прихистку від небезпеки, так і тих, хто повністю втратив житло та майно внаслідок воєнних дій. У 2023 році кількість ВПО в Мирівській громаді становила 1890 осіб, а вже у 2024 році — зросла до 2969, що суттєво впливає на навантаження всієї системи соціального захисту. У Додатку 6 та на рисунку 71 відображено вразливі категорії людей на території Мирівської громади станом на 01.01.2025 р.

Таблиця 29. Динаміка чисельності ветеранів і членів сімей учасників бойових дій, які перебувають на території Мирівської громади, осіб

Показники	на 01.01.2024р.	на 01.01.2025р.
Ветерани, учасники бойових дій, осіб	120	160
Члени сімей учасників бойових дій, осіб	300	480

Рисунок 43. Чисельність вразливих груп населення Мирівської громади, які перебувають на обліку і потребують допомоги, осіб




Джерело: Мирівська сільська рада

Незважаючи на обмежені ресурси, громада активно включилася в процес інтеграції ВПО в місцеве середовище. Окрім державної підтримки, внутрішньо переміщені особи отримують консультаційну допомогу від

місцевої влади, доступ до додаткової матеріальної допомоги від благодійних, волонтерських та донорських організацій. Завдяки злагодженій роботі відділу соціального захисту та ветеранської політики, а також тісній міжсекторній співпраці, Мирівська громада формує дружнє й безпечне середовище для ВПО, сприяючи їхній адаптації та включенню в життя громади.

Важливу роль у цій роботі відіграє Центр надання адміністративних послуг Мирівської громади, приміщення якого демонструє рисунок 44

Рисунок 44.



Джерело: Мирівська сільська рада

На території громади постійно зростає чисельність ветеранів, учасників бойових дій та членів їхніх родин (рис. 73). Відповідно до положень Закону України «Про статус ветеранів війни, гарантії їх соціального захисту», ці категорії мають право на:

- безоплатне отримання ліків та лікарських засобів;
- протезування та санаторно-курортне лікування;
- знижки на оплату житлово-комунальних послуг;
- вступ поза конкурсом до державних та комунальних закладів вищої і фахової передвищої освіти;
- безоплатну психологічну допомогу.

Водночас, значна частина ветеранів громади потребує медичного, психологічного та реабілітаційного супроводу. З моменту отримання відповідного статусу особа формально набуває права на певні пільги, однак через складне фінансове становище родин — обмежені доходи, втрату джерела прибутку, — далеко не всі можуть забезпечити себе необхідними речами першої потреби: ліками, продуктами харчування, одягом тощо.

Особливо тяжкою залишається ситуація в родинях загиблих військовослужбовців, які переживають як глибокі емоційні потрясіння, так і соціально-економічні труднощі. Найбільш гостро постає потреба в:

- додатковій матеріальній підтримці (особливо для сімей з дітьми або літніми людьми, які втратили годувальника);
- організації санаторно-курортного оздоровлення;
- наданні медичного догляду;
- соціальному супроводі та підтримці у питаннях адаптації.

З огляду на актуальність зазначених викликів, одним із ключових напрямів реагування громади є включення до Плану комплексного відновлення цільових проєктів, спрямованих на підтримку вразливих категорій населення.

Разом із питаннями соціального захисту, для сталого розвитку Мирівської громади на її території необхідно забезпечувати охорону громадського порядку та безпеку життєдіяльності мешканців. Ці функції забезпечують державні установи – Нікопольське районне управління поліції №3 . Оперативне реагування на надзвичайні ситуації, пов'язані з пожежами, на території Мирівської громади також забезпечується пожежними бригадами 56 ДПРЧ 7 ДПРЗ ГУ ДСНС України у Дніпропетровській області, які регулярно виїжджають на виклики в межах Мирівської громади, сприяючи швидкому реагуванню та мінімізації наслідків надзвичайних подій.

4.2.4. Заклади культури

Мережа закладів культури громади включає 9 закладів культури: 4 будинки культури, 1 сільський клуб, 4 бібліотеки.

Також на території Вищетарасівського старостинського округу функціонує філія Марганецької музичної школи.

Заклади культури Мирівської громади до початку повномасштабного вторгнення забезпечували культурне дозвілля, залучаючи мешканців до участі в традиційних святах, тематичних вечорах, просвітницьких акціях, виставках та конкурсах.

У період воєнного стану на базі будинків культури організовано пункти незламності, які обладнані генераторами для безперебійного електропостачання, а також мають необхідні запаси тепла, води, гарячих напоїв і медикаментів першої необхідності. Крім цього, у приміщеннях передбачено зарядні пристрої для мобільних телефонів, користування інтернетом та тимчасового перебування в комфортних умовах.

Наявність таких пунктів в умовах кризової ситуації значно підвищила рівень стійкості громади до викликів.

Крім основної інфраструктури, на території громади також функціонують музейні кімнати та куточки історичної пам'яті, створені при закладах культури та освіти. Вони сприяють збереженню історичної спадщини

громади, вихованню патріотизму та культурної самосвідомості серед дітей, молоді та старшого покоління.

Аналіз ситуації в наданні культурних послуг населенню дозволяє зробити такі узагальнення:

- кадровий дефіцит фахівців відчутний в усіх закладах культури громади, що значно вплинуло на якість надання культурних послуг;
- зменшення кількості відвідувачів у закладах може свідчити як про відтік населення, так і про потребу в покращенні якості культурних послуг та нових сучасних форм роботи з населенням;
- значна частина населення, яка постійно перебуває в умовах стресу, загрози життю, тривалих тривог, а також стикається зі складними гуманітарними та фінансовими викликами, не має змоги або внутрішньої потреби брати участь у святкових чи культурно-дозвіллевих заходах, що також впливає на загальний рівень попиту на культурні послуги.

Серед об'єктів соціальної інфраструктури, що перебувають у комунальній власності, наявні й такі, що наразі не використовуються та потребують реконструкції й перегляду цільового призначення. Зокрема, до таких об'єктів належать:

- будинок культури у с. Настасівка (вул. Гагаріна, 19),
- дитячий садок «Ромашка» у с. Зоря (вул. Поштова, 19),
- дитячий садок у с. Виводове (вул. Миру).

Ці споруди мають потенціал для відновлення та подальшої передачі в оренду — наприклад, для розміщення виробничих приміщень чи об'єктів іншого функціонального призначення.

Слід зауважити, що перепрофілювання будинку культури в с. Настасівка під виробниче приміщення не порушує державних нормативів забезпечення населення клубними закладами, затверджених Постановою Кабінету Міністрів України від 12 листопада 1998 р. № 1775. У громаді й надалі функціонують інші заклади культури, які повністю покривають потребу та забезпечують достатній рівень культурного обслуговування населення не нижче встановлених стандартів.

4.3. Об'єкти культурної спадщини

Охорона та збереження об'єктів культурної спадщини Мирівської громади є одним із важливих напрямів роботи виконавчого комітету Мирівської сільської ради.

На території громади збереглися 109 об'єктів культурної спадщини, що мають цінність у категоріях «архітектура», «археологія» та «історичні». Серед них — Будинок земської школи, братські могили, кромлех, 51 курганий могильник, до складу якого входять 192 кургани, а також 51 курган, розташований окремо (додаток 7, додаток 8, рисунок 45).

Рисунок 45. Курган на території Вищетарасівського старостату



Джерело: Мирівська сільська рада

Питання обліку, охорони та утримання цих об'єктів знаходиться на постійному контролі органів місцевого самоврядування. Здійснюється догляд за пам'ятками, благоустрій прилеглих територій, а також проводяться заходи з їх популяризації серед населення – тематичні уроки.

На 2025 рік затверджено план проведення постійного моніторингу об'єктів культурної спадщини на території Мирівської сільської територіальної громади розпорядженням голови Мирівської сільської ради від 13.01.2025 року №04 «Про затвердження плану проведення постійного моніторингу об'єктів культурної спадщини на території Мирівської сільської територіальної громади на 2025 рік». Регулярно направляються листи – попередження головам фермерських господарств, сільськогосподарським підприємствам та громадянам, які самостійно обробляють земельні ділянки (паї) про недопустимість сільгоспоброблення земель під курганами. Заплановано проведення обстеження всіх археологічних пам'яток.

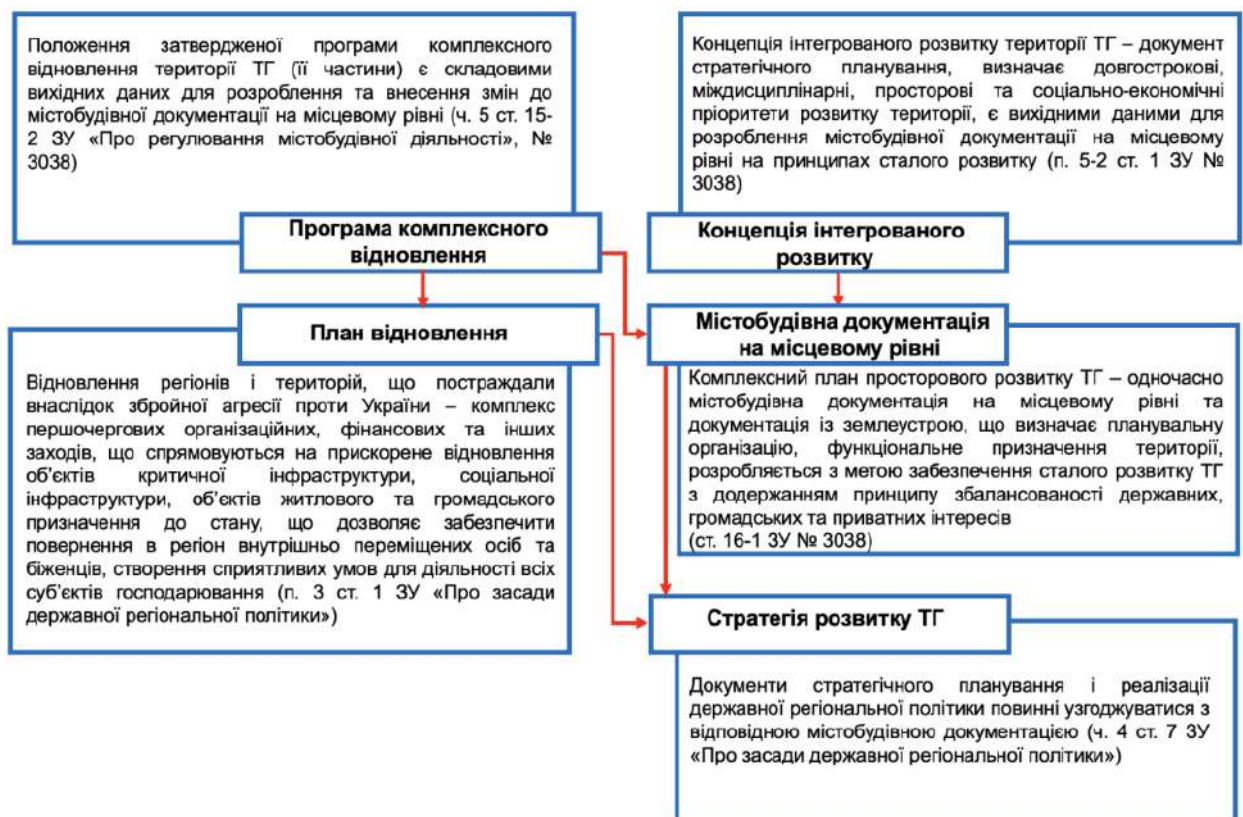
Розділ 5. Інформація про наявність містобудівної документації на території ТГ, аналіз щодо її актуальності та ступінь реалізації

Відповідно до постанови Кабінету Міністрів України від 14 жовтня 2022 року № 1159 «Про затвердження Порядку розроблення, проведення громадського обговорення, погодження програм комплексного відновлення області, території територіальної громади (її частини) та внесення змін до них», Програма комплексного відновлення території громади (ПКВ) не є містобудівною документацією. Вона не підлягає стратегічній екологічній оцінці та не потребує розгляду архітектурно-містобудівною радою.

Водночас, згідно з цією ж постановою, до складу ПКВ обов'язково включається окремий розділ, який містить опис наявної містобудівної документації громади, аналіз її актуальності та рівня реалізації.

У «Методиці розроблення програми комплексного відновлення території територіальної громади» на Рисунку 46 представлено взаємозв'язок між ПКВ, містобудівною документацією на місцевому рівні та іншими документами стратегічного планування. Також, у схемі наведено відповідні посилання на законодавче регулювання.

Рисунок 46. Взаємозв'язок містобудівної документації на місцевому рівні з ПКВ та іншими документами стратегічного планування



Джерело: Методика розроблення програми комплексного відновлення території територіальної громади, Законодавча база і нормативно-правові акти

Основні цілі містобудівної документації на місцевому рівні:

- Планування та забудова території громади з урахуванням державних, громадських і приватних інтересів;
- Раціональне використання земель, створення умов для залучення інвестицій у будівництво;
- Надання інвесторам можливості вибору найефективнішого виду використання земельної ділянки;
- Забезпечення прозорості та вільного доступу громадян до інформації про просторовий розвиток громади;
- Узгодження інтересів громади та інвесторів;
- Забезпечення сумісності забудови з навколишнім середовищем;
- Підтримка сталого розвитку, з урахуванням історико-культурної спадщини, екологічного стану та необхідності збереження об'єктів культурної спадщини.

У відповідності до Закону України «Про регулювання містобудівної діяльності», наразі функціонує Портал Єдиної державної електронної системи у сфері будівництва (ЄДЕССБ) – складова створюваного електронного Містобудівного кадастру державного рівня. В цьому порталі разом з реєстром територіальних громад повинні бути відображені: реєстр містобудівної документації, реєстр всіх будівель і споруд на території України та реєстр адрес. Тому, розробка Комплексного плану просторового розвитку території Мирівської сільської територіальної громади (КППРТ) є важливою складовою Програми комплексного відновлення Мирівської громади і є частиною Плану заходів з її реалізації як окремих проект розвитку. Цей проект віднесено до етапу невідкладного реагування.

Поточний стан забезпечення громади містобудівною документацією представлено в таблиці 30.

Наведені у таблиці дані свідчать, що з 15 населених пунктів на території Мирівської сільської територіальної громади, для 5 населених пунктів містобудівна документація взагалі не розроблялася. Генеральні плани для 9 населених пунктів були розроблені у період з 1971 по 1992 роки. Таким чином, для всіх населених пунктів громади актуалізація містобудівної документації є важливим завданням для подальшого розвитку та планування території.

Забезпечити громаду одночасно містобудівною документацією на місцевому рівні та документацією із землеустрою дозволить розробка комплексного плану просторового розвитку території Мирівської сільської територіальної громади. Він визначатиме планувальну організацію, функціональне призначення території, основні принципи і напрями формування єдиної системи громадського обслуговування населення, дорожньої мережі, інженерно-транспортної інфраструктури, інженерної підготовки і благоустрою, заходи цивільного захисту, охорони земель та інших компонентів навколишнього природного середовища, формування екомережі, охорони й збереження об'єктів культурної спадщини та традиційного характеру середовища населених пунктів громади. Крім того,

документ визначить послідовність реалізації рішень, зокрема етапність освоєння території.

Таблиця 30. Поточний стан забезпечення Мирівської сільської територіальної громади містобудівною документацією

Назва населеного пункту	Площа кв. км.	Формат наявної містобудівної документації	Назва наявної містобудівної документації	Рік розробки наявної містобудівної документації
Центральна садиба				
Селище Мирове	164,5	паперовий	Генеральний план	1979
Село Топила	296,1	-	-	-
Село Настасівка	163,9	-	-	-
Село Весела Федорівка	23,7	-	-	-
Вищетарасівський старостинський округ				
Село Вищетарасівка	397,2	паперовий	Генеральний план	1982
Виводівський старостинський округ				
Село Стрюківка	71,0	-	-	-
Село Новопавлівка	50,0	паперовий	Генеральний план	1971
Село Новий Мир	83,4	паперовий	Генеральний план	1977
Село Жмерине	36,0	-	-	-
Село Долинське	128,6	паперовий	Генеральний план	1971
Село Глухе	69,2	паперовий	Генеральний план	1979
Село Виводове	160,0	паперовий	Генеральний план	1992
Зорянський старостинський округ				
Селище Зоря	96,9	паперовий	Генеральний план	1984
Селище Маяк	8,6	-	-	-
Селище Прогрес	25,3	-	-	-

Забезпечення всіх адміністративно-територіальних одиниць Мирівської громади сучасною містобудівною документацією значно підвищить їхні можливості для сталого розвитку з урахуванням державних, громадських та приватних інтересів під час забудови або іншого використання територій.

У цьому контексті запланована реалізація проекту «Розробка Комплексного плану просторового розвитку території Мирівської сільської територіальної громади» дозволить виконати вимоги чинного законодавства у сфері містобудування. Зокрема, вона забезпечить:

- розробку (або актуалізацію) генеральних планів населених пунктів громади;
- зонування території громади;
- визначення меж прибережної захисної смуги водних об'єктів;
- встановлення меж територій природоохоронного значення;
- окреслення меж охорони об'єктів культурної спадщини.

Ці заходи створять передумови для ефективного управління просторовим розвитком громади та сприятимуть залученню інвестицій.

Розділ 6. Інформація про шкоду, заподіяну бойовими діями, терористичними актами, диверсіями, надзвичайними ситуаціями

6.1. Аналіз негативних впливів, що призвели до необхідності розроблення Програми.

Збройна агресія Російської Федерації суттєво вплинула на життя мешканців Мирівської сільської територіальної громади. Відповідно до Наказу Міністерства розвитку громад та територій України від 28.02.2025 року №376 територію Мирівської сільської територіальної громади віднесено до території можливих бойових дій, крім с. Вищетарасівка, яка знаходиться в зоні активних бойових дій, на яких функціонують державні електронні інформаційні ресурси.

З липня 2022 року та по теперішній час в с. Вищетарасівка та с. Виводове проводяться обстріли з різних видів зброї по житловим будинкам та об'єктам інфраструктури. Як наслідок, більшість об'єктів інфраструктури та житлові будинки знищені або пошкоджені.

Втрата житла, обмежений доступ до медичних і освітніх послуг, постійна психологічна напруга та загроза життю — все це стало новою реальністю для тисяч людей, особливо для жителів села Вищетарасівка, яке щоденно зазнає артилерійських та дронних атак. Постійні обстріли завдали значних руйнувань інфраструктурі, житловому фонду, комунальним об'єктам, закладам освіти, транспортним артеріям. Через воєнну загрозу місцеве населення, що залишилось у селі, перебуває у стані хронічного стресу та постійної загрози життю.

На території громади наявні руйнування об'єктів критичної та соціальної інфраструктури, об'єктів житлового фонду внаслідок ведення бойових дій та/або обстрілів, на території громади відбувається різке зниження рівня соціально-економічного розвитку та значне переміщення населення до інших регіонів (Табл. 5.2).

Наслідки воєнних дій не обмежуються лише фізичними руйнуваннями. У громаді фіксується зростання кількості звернень до медичних закладів: велика кількість з них пов'язані з серцево-судинними захворюваннями, гіпертонічними кризами та симптомами тривожності. Постійне нервове

напруження знижує імунітет населення, погіршує загальний стан здоров'я та збільшує навантаження на систему охорони здоров'я.

Крім того, аграрна економіка Мирівської громади зазнала значних збитків. Території Вищетарасівського та Виводівського старостатів засмічені вибухонебезпечними предметами, потребують ретельного обстеження і, за необхідності, розмінування.

Внаслідок цього, багато сільськогосподарських угідь не можуть бути використані. Частина підприємств та фермерських господарств змушена призупинити діяльність, а нестача робочої сили, зокрема через мобілізацію місцевих мешканців до лав ЗСУ, ще більше ускладнила ситуацію.

Пошкодження транспортної інфраструктури ускладнює доступ до медичних, соціальних і освітніх послуг, а також логістику для аграріїв. Зокрема, руйнування доріг та знищення об'єктів енергетики призводить до зростання витрат на виробництво та транспортування продукції.

З метою відновлення населених пунктів Мирівської сільської територіальної громади, рішенням виконавчого комітету сільської ради від 27.06.2022 року №49 «Про утворення постійно діючої комісії з питань обстеження житла, зруйнованого внаслідок надзвичайної ситуації воєнного характеру, спричиненої збройною агресією російської федерації» утворено комісію з обстеження технічного стану об'єктів, які постраждали внаслідок збройної агресії російської федерації на території громади. До складу комісії включені фахівці сільської ради з залученням фахівців поліції, державної служби з надзвичайних ситуацій. Комісія діє на постійній основі та здійснює обстеження об'єктів постраждалих від збройної агресії російської федерації зі складанням відповідних актів обстеження.

Відповідно до Порядку визначення територій відновлення, затвердженого Постановою Кабінету Міністрів України від 18.07.2023 № 731 (далі — Постанова № 731), проведено оцінку Мирівської сільської територіальної громади щодо доцільності розробки Програми комплексного відновлення (ПКВ). У таблиці 31 розглядається негативний вплив війни на Мирівську громаду, з урахуванням наслідків, спричинених обстрілами, руйнуванням об'єктів інфраструктури, економічними збитками, а також впливом на населення.

Постанова № 731 вимагає виконання лише одного з чотирьох критеріїв для підтвердження доцільності розробки ПКВ. Мирівська громада відповідає трьом критеріям, що є підставою для розробки Програми комплексного відновлення. Це дозволяє врахувати як фізичні, так і соціально-економічні наслідки війни для громади.

Таблиця 31. Критерії доцільності розробки Програми комплексного відновлення для Мирівської громади

Критерій	Відповідність (так/ні)
1. На території громади велися бойові дії	Так
2. Територія громади або її частина була тимчасово окупована	Ні
3. Зафіксовано руйнування об'єктів критичної, соціальної інфраструктури та житлового фонду	Так
4. Погіршення соціально-економічного стану, зокрема:	
4.1. Вибуло понад 10% населення (zareєстровані як ВПО)	Так
4.2. Зростання безробіття щонайменше на 15%	Ні
4.3. ВПО становлять понад 10% населення	Так
4.4. Зменшення доходів місцевого бюджету на $\geq 30\%$	Ні

Ці фактори беззаперечно свідчать про те, що Мирівська сільська територіальна громада належить до переліку територій відновлення згідно з Постановою Кабінету Міністрів України №731. Ключовим кроком на цьому шляху має стати розробка та реалізація Програми комплексного відновлення, яка дозволить не лише відбудувати зруйновану інфраструктуру, а й повернути мешканцям громади безпеку, стабільність і гідні умови для життя. Програма має бути спрямована на реалізацію наступних пріоритетів:

1. Фізичне відновлення інфраструктури — відбудову пошкоджених житлових будинків, шкіл, медичних закладів, доріг, об'єктів енергетики та комунального господарства.
2. Психологічну підтримку населення — створення доступних програм соціально-психологічної реабілітації.
3. Підтримку аграрного сектору — субсидії, відшкодування збитків, відновлення угідь і сільськогосподарської техніки.
4. Інвестиції в безпеку та стійкість громад — укриття, модернізація систем оповіщення, протидронові та протиобстрільні технології.
5. Повернення ВПО та соціальна інтеграція — відновлення нормального функціонування соціальних установ і забезпечення гідних умов проживання.

Головною метою цієї програми є створення умов для сталого розвитку громади, підвищення якості життя її мешканців та забезпечення стабільного економічного зростання. Реалізація програми передбачає тісну співпрацю з місцевими органами влади, громадськими організаціями, бізнесом, жителями громади, благодійними організаціями та фондами.

Програма відновлення включає широкий спектр заходів та проектів, які спрямовані на підтримку малого та середнього бізнесу, модернізацію інфраструктури, покращення соціальних послуг, захист навколишнього

середовища та розвиток людського потенціалу, інноваційних та енергозберігаючих заходів.

Повномасштабна російська агресія та військові дії на території України призвели до дуже суттєвих наслідків у багатьох сферах: економічній, політичній, безпековій, гуманітарній тощо.

Головна ціль післявоєнного відновлення території полягає у створенні умов для відновлення нормального життя та економічного розвитку на постраждалій території, щоб забезпечити мирне та процвітаюче майбутнє для людей, які живуть на цій території.

Відновлення території громади є багатограним процесом, який потребує комплексного підходу.

Різні документи, прийняті на підставі Програми, можуть використовуватися для координації дій між різними організаціями, включаючи урядові органи, громадські організації та міжнародні організації та забезпечення ефективного відновлення території.

Ми впевнені, що завдяки спільним зусиллям ми зможемо досягти поставлених цілей та забезпечити гідне майбутнє для всіх мешканців Мирівської громади.

Головним принципом усіх заходів має бути стратегія «build back better» — відбудувати краще, ніж було до війни, з орієнтацією на безпеку, стійкість і якість життя мешканців громади.

6.2. Загальні характеристики пошкоджень та руйнувань нерухомого майна на території ТГ

Внаслідок повномасштабного вторгнення Російської Федерації в Україну з 24 лютого 2022 року Мирівська сільська територіальна громада Нікопольського району Дніпропетровської області зазнала значних руйнувань житлової, освітньої, медичної та соціальної інфраструктури. Детальна інформація представлена в табл. 32.

Таблиця 32. Пошкодження та руйнування станом на 01.10.2024р внаслідок російської повномасштабної збройної агресії з 24.02.2022 р. на території Мирівської сільської територіальної громади

Тип інфраструктури	Кількість, од.					% від загальної кількості
	Всього, об'єктів	Всього, квартир	у т.ч. за ступенем руйнування			
			I	II	III	
Житлова інфраструктура, у т.ч.:	301	6	250	48	4	9
- багатокв. будинок	5	6	6	0	0	1
- садибна житлова будівля	296	X	244	48	4	8
Інші госп. споруди, у т.ч. торгові, торгівельно-розважальні заклади	1	0	0	0	1	1
Освітні заклади, у т.ч.:	1	0	0	0	1	25
- заклади дошк. освіти	0	0	0	0	0	0
- заклади загальної середньої освіти	1	0	0	0	1	25
Заклади охорони здоров'я, у т.ч.:	2	0	2	0	0	100
- пункт постійного базування бригади екстренної медичної допомоги	1	0	1	0	0	100
- АЗПСМ	1	0	1	0	0	100
Заклади культури	3	0	0	3	0	60
Заклади соціальної сфери	1	0	0	1	0	100

6.2.1. Об'єкти житлової нерухомості та громадського призначення

Внаслідок постійних обстрілів з боку збройних сил РФ, включно з артилерійськими та дронами ударами, Мирівська громада зазнала суттєвих пошкоджень житлового фонду. Пошкоджено 387 житлових об'єктів, з них:

- 380 – садибних житлових будівель, з яких 6 повністю зруйновано і не підлягає відновленню;
- 7 – багатоквартирних будинків.

Рисунок 47. Пошкодження приватного будинку, внаслідок обстрілу



Джерело: Мирівська сільська рада

Особливо тяжкі наслідки мала ракетна атака по Виводівській гімназії. Цей навчальний заклад забезпечував освітні потреби дітей із семи прилеглих сіл. Унаслідок влучання ракети частину будівлі зруйновано, інша частина зазнала серйозних пошкоджень. Як результат — діти втратили можливість проходити очне навчання, що негативно впливає на рівень освіти та їх соціалізацію.

Рисунок 48. Руйнування Виводівської гімназії Вищетарасівського ліцею, внаслідок ракетного влучання



6.2.2. Об'єкти виробничого комплексу

Хоча за офіційними даними прямих руйнувань об'єктів промислового чи аграрного виробництва не зафіксовано, непрямі втрати у вигляді зупинки діяльності фермерських господарств, порушення логістичних ланцюгів, знищення посівів, пошкодження техніки та складських приміщень мають системний характер. Виробничі потужності функціонують з перебоями або зовсім не працюють у небезпечних зонах, зокрема в районі села Вищетарасівка.

6.2.3. Об'єкти соціальної сфери

Пошкоджено 1 об'єкт соціального призначення – Комунальний заклад «Вищетарасівський психоневрологічний інтернат» ДОР.

Також постраждала інфраструктура, задіяна в організації гуманітарної допомоги.

Рисунок 49.



Джерело: Мирівська сільська рада

6.2.4. Об'єкти культурної спадщини та культурної інфраструктури

Об'єкти культурної спадщини на території Мирівської сільської ради не постраждали від надзвичайної ситуації воєнного характеру, спричиненої збройною агресією російської федерації, але ситуація потребує постійного моніторингу.

Водночас зафіксовано пошкодження двох закладів культури, які зазнали суттєвих руйнувань конструктивних елементів, покрівлі, фасадів та вікон.

Рисунок 50.



Джерело: Мирівська сільська рада

6.2.5. Об'єкти житлово-комунального господарства

У Мирівській сільській територіальній громаді зафіксовано неодноразові пошкодження приміщень комунальних установ, спричинені артилерійськими обстрілами та влучаннями дронів. Значних ушкоджень зазнали техніка та обладнання комунального підприємства, що істотно ускладнило надання базових послуг з утримання інфраструктури та обслуговування населення.

6.2.6. Об'єкти інженерно-транспортної, енергетичної, електронної та водогосподарської інфраструктури

Ділянки транспортної інфраструктури пошкоджено, включно з сільськими дорогами, шляхами між старостатами, що ускладнює евакуацію, доставку гуманітарної допомоги та доступ до медичних і соціальних послуг.

Комунальні мережі — електропостачання, водогін — особливо в прифронтових населених пунктах, зокрема у селі Вищетарасівка, перебувають у постійній зоні ризику. Часті пошкодження ліній електропередач та водогонів

призводять до перебоїв у наданні життєво необхідних послуг, погіршення санітарно-епідеміологічної ситуації та загального рівня комунального забезпечення громади.

Мережа зв'язку знищена та інтернету мають нестабільне покриття через обстріли в прикордонній зоні. На території села Вищетарасівка, яке щоденно перебуває під вогневим ураженням, внаслідок багаторазових дронів атак було повністю знищено інфраструктуру мобільного зв'язку. Населення залишилося без можливості оперативного зв'язку із службами порятунку, медичною допомогою та родичами.

Кабельний інтернет, що залишався єдиним засобом цифрової комунікації, також постійно зазнає пошкоджень через обстріли. Його робота нестабільна, а тривалі перерви у доступі до мережі стали звичною реальністю для мешканців. Така ситуація серйозно ускладнює координацію дій екстрених служб, забезпечення освітнього процесу, дистанційної роботи та елементарного доступу до інформації.

Це підкреслює критичну потребу в відновленні та укріпленні телекомунікаційної інфраструктури громади як елемента безпеки, життєзабезпечення та стійкості в умовах бойових дій.

Об'єкти водогосподарської інфраструктури (насосні станції, свердловини) працюють нестабільно, особливо в зонах регулярних обстрілів.

6.2.7. Природне середовище та природні ресурси

Постійні бойові дії призвели до забруднення ґрунтів і води, зокрема залишками боєприпасів, важкими металами та паливно-мастильними матеріалами.

Лісосмуги та угіддя поблизу лінії обстрілів мають сліди вогневих пошкоджень, що спричинило деградацію частини екосистем. Також нерідкими є випадки займання, спричинені ворожими обстрілами, що іноді переростають у масштабні пожежі, завдаючи серйозної шкоди інфраструктурі, докільню та майну мешканців. Частково ушкоджені пожежами та вибухонебезпечними предметами поля, де проводились аграрні роботи.

6.2.8. Захисні споруди цивільного захисту

У громаді достатня кількість облаштованих укриттів, зокрема в сільських школах, дитсадках, лікарнях. Більшість з наявних споруд потребують ремонтних робіт та доукомплектування.

Таблиця 33 Фонд захисних споруд цивільного захисту населення на території Мирівської сільської територіальної громади Нікопольського району Дніпропетровської області

№	Обліковий номер	Адреса розташування	Балансоутримувач захисної споруди	Коротка характеристика (розташування, місткість, площа)	Стан готовності
---	-----------------	---------------------	-----------------------------------	---	-----------------

Противорадіаційні укриття (ПРУ)

1	ПРУ 15711	с-ще. Мирове вул. Привокзальна, буд. № 27	Відділ освіти молоді та спорту виконавчого комітету Мирівської сільської ради	Вбудоване, площа 310,1 м.кв., місткість 333 осіб	Готове
2	ПРУ 15721	с-ще. Зоря вул. Сільськогосподарська, буд. № 33	Відділ освіти молоді та спорту виконавчого комітету Мирівської сільської ради	Вбудоване, площа 515,6 м.кв., місткість 766 осіб	Готове
3	ПРУ 15722	с-ще. Зоря вул. Сільськогосподарська, буд. № 37	Виконавчий комітет Мирівської сільської ради	Вбудоване, площа 50 м.кв., місткість 83 осіб	Обмежено готове
4	ПРУ 15696	с. Вищетарасівка, вул. Щаслива, буд. № 7	Відділ освіти молоді та спорту виконавчого комітету Мирівської сільської ради	Вбудоване, площа 1589 м.кв., місткість 500 осіб	Готове
5	ПРУ 15741	с. Виводове, вул. Надії Кулик, буд. № 28	Виконавчий комітет Мирівської сільської ради	Вбудоване, площа 175,4 м.кв. місткість 180 осіб	Обмежено готове
6	ПРУ 15697	с. Вищетарасівка, вул. Шкільна, буд. № 23	Дніпропетровська обласна рада	Вбудоване, площа 232,9 м.кв. місткість 50 осіб	Готове

Найпростіші укриття

1	Обліковий номер не передбачено	с. Виводове, вул. Надії Кулик, буд. № 11	Відділ освіти молоді та спорту виконавчого комітету Мирівської сільської ради	Вбудоване, 120 м.кв. місткість 250 осіб	Рекомендовано до використання
2	Обліковий номер не передбачено	с. Настасівка, вул. Лесі Українки, буд. № 1	Відділ освіти молоді та спорту виконавчого комітету Мирівської сільської ради	Модуль заглиблений, площа 168 м.кв. місткість 250 осіб	Рекомендовано до використання

6.2.9. Інші об'єкти, що мають вплив на життєдіяльність громади

Унаслідок бойових дій порушено функціонування логістичних та евакуаційних центрів.

Значне навантаження несуть волонтерські осередки, які також працюють в умовах постійної небезпеки.

Розділ 7. Мета, завдання та заходи для визначення основних просторових, містобудівних та соціально-економічних пріоритетів політики відновлення території Мирівської СТГ у 2024-2027 роках

Мета політики відновлення:

- Відновлення та модернізація інфраструктури громади.
- Забезпечення комфортних умов проживання для мешканців.
- Стимулювання економічного розвитку та залучення інвестицій.
- Відновлення соціальної сфери та підтримка вразливих груп населення.

Основні завдання:

- Просторове планування
- Розробка генерального плану території з урахуванням сучасних потреб.
- Визначення зон для житлової, комерційної та промислової забудови.
- Впровадження екологічно безпечних рішень у містобудуванні.

Містобудівні заходи:

- Відновлення пошкоджених об'єктів інфраструктури.
- Розширення системи водопостачання та водовідведення.
- Реконструкція доріг та транспортних вузлів.
- Створення громадських просторів для соціальної взаємодії.

Соціально-економічні пріоритети:

- Підтримка місцевого бізнесу та залучення інвесторів.
- Розвиток освітніх, культурних та медичних установ.
- Забезпечення житлом внутрішньо переміщених осіб.
- Впровадження програм соціальної підтримки та психологічної реабілітації.

Заходи для реалізації політики:

- Проведення аналізу потреб громади та залучення експертів.
- Розробка стратегічного плану відновлення.
- Пошук фінансування через державні та міжнародні програми.
- Взаємодія з партнерами та громадськими організаціями.
- Моніторинг та коригування плану відповідно до змін ситуації.

Ця політика спрямована на створення стійкої та перспективної громади, яка зможе ефективно розвиватися навіть у складних умовах.

Розділ 8. Стратегічне бачення і пріоритети відновлення громади

8.1. Стратегічне планування Мирівської СТГ

Стратегічне бачення відновлення Мирівської громади має ґрунтуватися на комплексному підході, що враховує інфраструктурні, соціальні та економічні аспекти. Важливими напрямками можуть бути:

1. Відновлення критичної інфраструктури – ремонт та модернізація водопостачання, електромереж, доріг та комунальних об'єктів.
2. Підтримка соціальної сфери – створення програм психологічної допомоги, підтримка ветеранів та забезпечення якісної освіти для дітей.
3. Економічний розвиток – залучення інвестицій, підтримка місцевого бізнесу та розвиток промислових потужностей.
4. Екологічна безпека – впровадження сучасних технологій очищення води та збереження природних ресурсів.
5. Громадська участь та партнерство – активне залучення мешканців до процесу відновлення, співпраця з міжнародними організаціями та донорами.
6. Підтримка соціокультурної сфери

Ці пріоритети можуть бути адаптовані відповідно до актуальних потреб громади та можливостей фінансування.

Мирівська сільська територіальна громада прагне до сталого розвитку та підвищення якості життя мешканців. Стратегічне планування є ключовим інструментом для досягнення цієї мети, забезпечуючи ефективне управління ресурсами, залучення партнерів і реалізацію важливих ініціатив.

Основні напрямки розвитку:

- Модернізація централізованої системи водопостачання.
- Інфраструктурні проекти
- Розвиток дорожньої інфраструктури та покращення транспортного сполучення.
- Модернізація комунальних підприємств для підвищення якості послуг.
- Соціальна підтримка
- Розвиток освіти – програми, спрямовані на покращення доступу до знань, професійного розвитку та самореалізації, розвиток молоді та підтримку педагогів.
- Організація культурних і просвітницьких заходів для громади
- Створення просторів для психологічної підтримки дітей, молоді та ветеранів.
- Економічний розвиток
- Підтримка підприємництва.
- Розвиток програм залучення інвестицій і міжнародного партнерства.
- Забезпечення прозорості фінансових процесів для підвищення довіри громадян.
- Екологія та сталий розвиток

- Покращення системи збору та переробки відходів.
- Збереження природних ресурсів через екологічні ініціативи.
- Розширення зелених зон та благоустрій громадських територій.

Підходи до реалізації:

- Залучення партнерів: взаємодія з міжнародними та місцевими організаціями для впровадження спільних проєктів.
- Комунікаційна стратегія: формування чітких та доступних повідомлень, які сприяють активному залученню громади.
- Моніторинг і коригування: регулярний аналіз ефективності заходів з можливістю коригування пріоритетів.

Стратегічний план Мирівської СТГ спрямований на створення сильного, стабільного та комфортного середовища для всіх мешканців. Реалізація запланованих заходів сприятиме формуванню активної громади, що впевнено рухається до сталого розвитку.

8.2. Довгострокові виклики та стратегії безпеки: від кліматичних змін до впровадження укриттів

Мирівська сільська територіальна громада зазнає одночасного впливу низки природних, антропогенних і демографічних викликів, які в сукупності формують системну загрозу для її сталого розвитку.

Кліматичні загрози та деградація довкілля

Унаслідок змін клімату територія громади поступово втрачає стабільні природні характеристики. Протягом останніх років фіксується стійке підвищення середньорічної температури, зростання тривалості періодів спеки та суттєве зменшення обсягу опадів, що призводить до посух, виснаження ґрунтів, зменшення врожайності сільськогосподарських культур, а також до обміління ставків і річок, які відіграють критичну роль у забезпеченні водних потреб населення, аграрного сектору й екосистем.

Особливу загрозу становить зростання частоти степових, чагарникових і сміттєвих пожеж, які виникають внаслідок природних умов, недбалого поводження з вогнем населення, внаслідок обстрілів території громади. Пожежі завдають шкоди як екосистемам, так і здоров'ю та житлу мешканців.

Безпека населення в умовах радіаційного ризику та хімічних загроз

Громада розташована у межах 30-кілометрової зони потенційного ураження від Запорізької атомної електростанції, яка наразі перебуває під окупацією російської федерації. Це створює реальну загрозу радіаційної аварії, яка може мати катастрофічні наслідки для населення, сільського господарства, водних джерел і навколишнього середовища громади.

Враховуючи ці обставини, виконавчий комітет Мирівської сільської ради, в межах реалізації програми відновлення, приділяє ключову увагу

організації своєчасної, безпечної та максимально ефективної евакуації населення у разі виникнення надзвичайної ситуації.

З метою координації всіх дій, пов'язаних з евакуацією, при виконавчому комітеті створено комісію з питань евакуації, яка функціонує на постійній основі. Розроблено та затверджено план евакуації населення Мирівської сільської територіальної громади у разі виникнення (загрози виникнення) надзвичайної ситуації. Постійно відпрацьовуються маршрути евакуації, проводяться навчання та інформування населення, а також співпраця з відповідними структурами Нікопольської районної військової адміністрації та Нікопольською районною комісією з питань евакуації населення.

На території громади затверджено мережу збірних евакуаційних пунктів (ЗЕП) — місць, куди в разі загрози направляються мешканці населених пунктів для організованого переміщення у безпечні регіони. Кожен ЗЕП оснащений базовими засобами першої необхідності, інформуванням та засобами комунікації.

Маршрути евакуації розроблені з урахуванням можливих варіантів розвитку подій і погоджені з Нікопольською районною військовою адміністрацією. Вони враховують ситуацію, мінну небезпеку, стан доріг та складність руху в умовах обстрілів чи поганої видимості.

Разом з тим, найбільш проблемним питанням залишається забезпечення належного транспортного ресурсу для евакуації. В умовах обмежених можливостей, вивезення значної кількості населення, особливо людей похилого віку, осіб з інвалідністю та дітей, потребує координації з обласними органами влади, залучення транспорту з інших громад та розгляд варіантів допомоги з боку гуманітарних організацій. У зв'язку з цим, виконавчий комітет повинен вжити ряд заходів для:

- оновлення та доповнення бази транспортних засобів
- укладання меморандумів з перевізниками;
- створення переліку добровольців та волонтерів із власним транспортом;
- проведення навчань та тренувань щодо евакуаційних процедур.

Особлива увага приділяється інформуванню населення, проведенню навчань з цивільного захисту, поширенню пам'яток з інструкціями щодо дій у разі евакуації та способів сповіщення. У громаді створено базу контактів відповідальних осіб, налагоджено систему сповіщення через SMS, месенджери, офіційний сайт громади та гучномовці.

Ця частина програми є критично важливою для збереження життя та здоров'я мешканців громади й базується на принципах активного реагування, відкритої комунікації та реалістичного оцінювання ризиків.

Окрім того, територією Мирівської громади проходять залізничні та автомобільні маршрути, якими транспортуються небезпечні хімічні речовини. У контексті воєнних дій зростає ризик аварій з витоком небезпечних вантажів, що може спричинити хімічне забруднення повітря, води та ґрунтів. Така

ситуація ставить під загрозу не лише екологічну безпеку, а й здоров'я мешканців громади.

Фонд захисних споруд і впровадження модульних укриттів як елементів безпеки громади

В умовах зростаючих викликів, пов'язаних із безпекою населення, одним із ключових напрямів цивільного захисту Мирівської громади є створення, розвиток та утримання в належному стані фонду захисних споруд. Це має критичне значення для збереження життя та здоров'я мешканців у разі виникнення надзвичайних ситуацій природного, техногенного або воєнного характеру.

На території Мирівської сільської територіальної громади функціонують:

- 6 протирадіаційних укриттів (ПРУ);
- 2 найпростіші укриття.

Проведений аналіз технічного стану укриттів показав, що частина з них потребує ремонту, а в окремих населених пунктах наявна недостатня кількість захисних місць.

Для формування повноцінного фонду захисних споруд необхідно:

- передбачити облаштування нових укриттів у підвальних приміщеннях громадських будівель;
- продовження фінансування ремонту, обслуговування та утримання укриттів у місцевому бюджеті.
- встановлення модульних укриттів, які можуть бути швидко змонтовані та перевезені до різних місць, що робить їх ідеальними для використання у районах, що страждають від бойових дій.

Модульні укриття є одним із ключових елементів програми відновлення громади в контексті забезпечення безпеки цивільного населення. Вони можуть бути використані для:

- Забезпечення безпеки цивільного населення у місцях проживання, роботи та навчання.
- Створення тимчасових пунктів надання допомоги та підтримки.
- Забезпечення безпеки працівників критичної інфраструктури.

Модульні укриття є важливою інвестицією у безпеку та відновлення, і їх широке використання може значно підвищити стійкість громади до викликів. Це особливо актуально для Вищетарасівського старостату, що знаходиться в зоні бойових дій. Потреба у модульних укриттях визначена за критеріями кількості населення, наявності шкіл, дитячих садків, адміністративних будівель, та інфраструктурних об'єктів.

Першочергова потреба в таких укриттях по населених пунктах громади – 11 шт. (с. Глухе-1шт, с. Долинське-1шт, с. Стрюківка-1шт, с. Топила-2шт, с. Мирове-1шт, с. Настасівка-1шт, с. Весела Федорівка-1шт, с. Вищетарасівка-3шт.).

Очікується, що реалізація цього напрямку дозволить:

- забезпечити базовий рівень безпеки для понад 70% мешканців зони ризику;
- підвищити довіру населення до дій місцевої влади;
- створити масштабовану модель реагування, адаптовану до змін безпекової ситуації.

Таким чином, розвиток фонду захисних споруд та впровадження модульних укриттів — це не лише вимога часу, а й стратегічна інвестиція у стійкість, безпеку та довіру в громаді.

Наявність вибухонебезпечних предметів

Унаслідок російських обстрілів на території громади можлива наявність нерозірваних боєприпасів, які залишаються невиявленими на полях, пасовищах і біля населених пунктів. Це унеможлиблює повноцінне використання сільськогосподарських земель, несе постійну загрозу для місцевого населення, особливо дітей, і ускладнює відновлення громади.

Проблема сміттєзвалищ та поводження з відходами

На території громади наявні як офіційні, так і несанкціоновані стихійні сміттєзвалища, які в умовах підвищених температур і сухої погоди часто займаються вогнем. Внаслідок пожеж утворюються токсичні викиди, що забруднюють повітря та становлять загрозу для органів дихання населення. Неналежне управління відходами також спричиняє забруднення ґрунтових і поверхневих вод, сприяє поширенню гризунів та інфекцій.

Зміна клімату та деградація водних ресурсів

Систематичне зменшення кількості опадів і підвищення температури призвели до зниження рівня води в ставках, річках та криницях, які є основними джерелами водопостачання для мешканців і фермерських господарств. Це ускладнює доступ до якісної води та створює додаткове навантаження на інфраструктуру водозабезпечення.

Демографічні виклики: старіння та відтік населення

Громада переживає поглиблення демографічної кризи, що зумовлено трьома основними факторами:

1. Скороченням народжуваності, що є наслідком соціально-економічної та безпекової нестабільності, зниження рівня доходів і доступу до медичних послуг.
2. Старінням населення — зростає частка людей старшого віку, що потребують значних ресурсів на медичне та соціальне обслуговування.
3. Масовим виїздом молоді та працездатного населення, зокрема через війну, руйнування інфраструктури, зменшення можливостей працевлаштування.

Ці процеси призводять до деградації людського капіталу, браку кваліфікованих працівників у критичних сферах (освіта, медицина, сільське

господарство), зменшення надходжень до бюджету громади, послаблення громадських ініціатив і зниження загальної життєздатності громади в довгостроковій перспективі.

Висновки

З огляду на складність і взаємопов'язаність демографічних, екологічних, техногенних і кліматичних загроз, Мирівська сільська територіальна громада потребує системного підходу до відновлення, який не лише усуває наслідки воєнних дій, але й враховує довгострокові ризики. Програма комплексного відновлення першочергово спрямована на забезпечення базових потреб мешканців — безпечного проживання, доступу до якісної питної води, медичних і освітніх послуг, належного житлового фонду, надійної інфраструктури та можливостей для економічної самореалізації. Водночас, планування та реалізація заходів Програми передбачає врахування потенційних загроз, пов'язаних зі зміною клімату, техногенними інцидентами, деградацією природних ресурсів і демографічним старінням, що дозволить зробити розвиток громади більш стійким, адаптивним і безпечним у довгостроковій перспективі.

8.3. Інформація щодо технічної можливості, економічної доцільності відновлення пошкоджених об'єктів шляхом виконання робіт з реконструкції, реставрації, капітального чи поточного ремонту

Відновлення пошкоджених об'єктів у Мирівській СТГ передбачає комплексний підхід, що включає реконструкцію, реставрацію, капітальний та поточний ремонт. Програма комплексного відновлення спрямована на подолання наслідків руйнувань та планування просторового розвитку.

Основні аспекти відновлення:

- Технічна можливість: Оцінюється стан пошкоджених об'єктів, визначаються необхідні матеріали та технології для їх відновлення.
- Економічна доцільність: Аналізуються витрати на ремонт, можливості залучення інвестицій та міжнародної допомоги.
- Пріоритетність робіт: Визначаються найбільш пріоритетні та критично важливі об'єкти для першочергового відновлення.
- Громадське обговорення: Мешканці громади можуть долучитися до формування бачення відновлення, подаючи пропозиції.

Пропозиції громадськості до Програми з даного питання свідчать про усвідомлення необхідності комплексного підходу до відновлення, що включає як поточні ремонти, так і стратегічне планування реконструкції чи нового будівництва на основі економічної доцільності та технічного стану об'єктів. Ключовими пріоритетами з даного питання є:

- Відновлення освітньої інфраструктури — запропоновано реконструкцію та ремонт зруйнованих та частково пошкоджених будівель закладів освіти.

- Поточний ремонт та модернізація комунальної та соціальної інфраструктури — охоплює пропозиції щодо ремонту систем водопостачання, каналізації, електропостачання, а також оновлення об'єктів соціального призначення.
- Відновлення критичної інфраструктури — порушено питання щодо ремонту трансформаторів і веж мобільного зв'язку.
- Будівництво замість відновлення — частина учасників вважає економічно недоцільним відновлення повністю зруйнованих будівель, пропонуючи їх демонтаж та нове будівництво за потреби.

8.4. Обґрунтовані пропозиції щодо відновлення навколишнього природного середовища, збереження та розвитку природоохоронних територій та об'єктів

Відновлення довкілля та розвиток природоохоронних територій є ключовими для сталого розвитку громади, а саме:

- сортування, переробка та повторне використання відходів – впровадження циркулярної економіки, зокрема переробка відсортованих відходів для відновлення інфраструктури.
- відновлення зруйнованих екосистем – розробка механізмів та планів відбудови природних територій, збереження біорізноманіття та водних об'єктів.
- розширення природоохоронних зон.
- екологічна безпека та управління відходами – ухвалення законодавчих ініціатив, що сприятимуть ефективному поводженню з відходами та зменшенню негативного впливу на довкілля.
- розроблення місцевого плану управління відходами;
- міжнародне співробітництво – залучення міжнародних партнерів для фінансування та експертної підтримки екологічних проєктів.
- дотримання вимог, визначених Водним кодексом України та Законом України «Про внесення змін до деяких законодавчих актів України щодо забезпечення безперешкодного доступу громадян до узбережжя водних об'єктів для загального водокористування»;
- здійснення заходів щодо відтворення об'єктів рослинного світу та їх збереження здійснювати в рамках, визначених постановою Кабінету Міністрів України від 01.08.2006 №1045 «Про затвердження Порядку видалення зелених насаджень у населених пунктах», та наказом Міністерства будівництва, архітектури та житлово-комунального господарства України від 10.04.2006 №105 «Про затвердження Правил утримання зелених насаджень у населених пунктах України»;
- інвентаризація зелених насаджень та їх охорона відповідно до наказу Державного комітету будівництва, архітектури та житлової політики України від 24.12.2001 №226 «Про затвердження Інструкції з інвентаризації зелених

насаджень у населених пунктах України» та Закону України «Про рослинний світ»;

- забезпечення збереження полежахисних лісосмуг, з урахуванням постанови Кабінету Міністрів України від 22.07.2020 №650 «Про затвердження Правил утримання та збереження полежахисних лісових смуг, розташованих на землях сільськогосподарського призначення»;

- дотримання санітарно-захисних зон та санітарних розривів у відповідності до ДСП 173-96 «Державні санітарні правила планування та забудови населених пунктів» та ДБН Б.2.2-12:2019 «Планування та забудова територій»;

- забезпечення мінімальної площі озеленення санітарно-захисних зон відповідно до ДСП 173-96 «Державні санітарні правила планування та забудови населених пунктів» та ДБН Б.2.2-12:2019 «Планування та забудова територій»;

- забезпечення збору, очищення та водовідведення дощових і талих вод з метою виключення забруднення ґрунту, зокрема, передбачення системи очисних споруд з метою очищення від забруднюючих речовин у відповідності до встановлених та затверджених допустимих концентрацій забруднюючих речовин, а також врахування вимоги Закону України «Про водовідведення та очищення стічних вод».

Ці заходи сприятимуть не лише екологічному відновленню, а й економічному розвитку країни

На основі пропозицій громадськості сформовано такі ключові висновки щодо екологічного відновлення та охорони довкілля, які не лише доповнюють стратегічні плани екологічного відновлення, а й слугують основою для формування локальних екологічних програм у межах Програми відновлення:

- Сортування та поводження з відходами – запропоновано придбання контейнерів для роздільного збору сміття, сміттєзбиральної техніки (машини та бульдозера), облаштування місць для утилізації та захоронення відходів.
- Відновлення водних екосистем – очищення русел річок, ставків, укріплення берегів шляхом висадки прибережної рослинності. Зокрема, акцент зроблено на збереженні балки Крутенької та очищенні річки Зорянки.
- Підвищення енергоефективності та використання відновлювальних джерел енергії – ініціативи, спрямовані на екологічно безпечне енергозабезпечення.
- Розмінування територій – забезпечення екологічної та фізичної безпеки довкілля як передумови для його відновлення.
- Озеленення – висадка дерев, відновлення популяцій рослин і тварин, що є важливою складовою екосистемного балансу.
- Протидія підпалам – пропозиції щодо запобігання спалюванню балок, узбіч та іншої природної рослинності, організація екологічних рейдів.

8.5. Інформація щодо технічної можливості, економічної доцільності відновлення об'єктів шляхом нового будівництва або пропозиції щодо будівництва нових об'єктів замість тих, що зазнали пошкоджень або зруйновані, з визначенням застосування проектів повторного використання та розроблення індивідуальних проектних рішень

Для об'єктів, які мають часткові пошкодження, передбачено проведення поточного ремонту, реконструкції та капітального ремонту. Це дозволить зберегти основну структуру будівлі, зменшити витрати на відновлення та скоротити терміни введення об'єктів в експлуатацію. Також враховано можливості нового будівництва, повторного використання проектів та розроблення індивідуальних рішень.

У межах територіальної громади повністю зруйновано два приватні житлові будинки, технічний стан яких унеможливує проведення відновлювальних робіт. З огляду на тенденцію до скорочення чисельності населення, наявний житловий фонд є достатнім для забезпечення потреб постраждалих мешканців. Придбання наявного житла на вторинному ринку у більшості випадків є економічно доцільнішим та оперативнішим рішенням порівняно з новим будівництвом. У зв'язку з цим, прийняття рішень щодо нового житлового будівництва або придбання існуючих об'єктів нерухомості віднесено до компетенції власників зруйнованого майна.

Щодо об'єктів комунальної власності – повністю зруйнованих будівель, які не підлягають навіть капітальному ремонту, не зафіксовано. Водночас, істотних пошкоджень зазнала будівля Виводівської гімназії Вищетарасівського ліцею. З огляду на значне скорочення кількості учнів, необхідно провести комплексну техніко-економічну оцінку варіантів: відновлення всієї будівлі, реконструкції вцілілої частини або нового будівництва навчального закладу з оптимізованою проектною місткістю. Такі розрахунки дозволять визначити найбільш доцільне з економічної, технічної та соціальної точок зору рішення з урахуванням актуальних потреб громади.

8.6. Інформація щодо необхідних заходів інженерної підготовки та інженерного захисту території

Інженерна підготовка території: включає вертикальне планування, визначення об'ємів земляних робіт, організацію стоку поверхневих вод, захист територій від підтоплення та інженерну підготовку в особливих умовах.

Детальний план території: охоплює питання інженерного забезпечення, водопостачання, електропостачання, газопостачання, тепlopостачання, а також заходи з благоустрою та захисту території.

Важливими аспектами для інженерної підготовки та захисту Мирівської громади можуть бути:

1. Захист території від природних загроз

- Протидія підтопленням та ерозії: облаштування дренажних систем, водовідвідних каналів.
 - Моніторинг ґрунтових вод: виявлення потенційних зон підтоплення та розробка запобіжних заходів.
 - Зміцнення захисту територій: використання геотекстилю для стабілізації ґрунту, закріплення схилів та дамб.
2. Відновлення та розвиток інфраструктури
- Водопостачання та водовідведення: покращення систем водозабору, модернізація трубопроводів, встановлення фільтраційних споруд.
 - Енергозабезпечення: оцінка можливостей переходу на відновлювані джерела енергії, модернізація електромереж.
 - Транспортні комунікації: ремонт і прокладання доріг, облаштування мостових переходів, підвищення мобільності населення.
3. Інженерний захист у кризових умовах
- Розробка аварійних планів: стратегічне розміщення пунктів евакуації, запасів ресурсів та комунікаційних центрів.
 - Посилення оборонних споруд: облаштування захисних укриттів, посилення існуючих об'єктів.
 - Безпека комунальних мереж: захист від аварій, кібератак та можливих пошкоджень.
4. Актуалізація технічної документації щодо існуючих систем водовідведення, а також запровадження щорічної перевірки та очищення дренажних систем для запобігання підтопленням.

8.7. Пропозиції щодо доцільності зміни функціонального призначення території Мирівської сільської територіальної громади з урахуванням існуючої забудови та наявної містобудівної документації

Враховуючи актуальні містобудівні норми та вимоги до просторового розвитку Мирівської громади, можна запропонувати такі підходи до зміни функціонального призначення території:

- Оптимізація зонування – перегляд функціонального призначення територій відповідно до комплексного плану просторового розвитку. Це дозволить узгодити забудову з актуальними потребами громади та інвестиційними можливостями.
- Розвиток інфраструктури – зміна призначення територій для розширення транспортних вузлів, модернізації водопостачання та інших критичних об'єктів. Це сприятиме підвищенню якості життя мешканців.
- Екологічна реабілітація – перетворення занедбаних або промислових зон на рекреаційні та природоохоронні території. Це допоможе зменшити екологічне навантаження та покращити стан довкілля.
- Підтримка економічного розвитку – адаптація територій для розміщення нових виробничих або логістичних об'єктів, що відповідають сучасним

вимогам просторового планування. Це сприятиме залученню інвестицій та створенню робочих місць.

- Збереження культурної спадщини – інтеграція історичних об'єктів у сучасні простори, що дозволить зберегти унікальність громади та підвищити її привабливість.

У громаді заплановано розроблення Комплексного плану просторового розвитку території Мирівської сільської територіальної громади, який стане основою для збалансованого та гармонійного планування її простору. У ході підготовки документа будуть проаналізовані потреби громади, наявні ресурси та перспективи зростання. Зміни функціонального призначення окремих земельних ділянок визначатимуться в процесі його розроблення.

8.8. Пропозиції щодо внесення змін або розроблення документації на місцевому рівні

Зважаючи на зміни, що виникли внаслідок військової агресії та втрати економічних зв'язків із російською федерацією, є необхідність перегляду існуючих Генеральних планів, які є застарілими, а також розробка детальних планів та містобудівної документації для населених пунктів, де вони зовсім відсутні. Ці заходи сприятимуть адаптації території до нових економічних і соціальних умов, підтримуватимуть розвиток нових секторів економіки та покращать інфраструктуру, а саме:

- розвиток зон для малого і середнього бізнесу для підтримки стартапів і нових підприємств.
- розвиток туристично-рекреаційної інфраструктури для створення об'єктів туристичної інфраструктури, таких як зони активного відпочинку.
- розробка проєктів із благоустрою берегів водойм громади для розвитку екотуризму та рекреаційних зон.
- реконструкція та розвиток доріг.
- реінтеграція зон безпеки, оновлення системи цивільного захисту та оповіщення у разі надзвичайних ситуацій.
- розміщення укриттів і бомбосховищ в стратегічно важливих місцях для забезпечення захисту населення.
- розвиток територій для фермерських господарств та агропідприємств, орієнтованих на місцевий ринок та експорт.
- благоустрій громадських просторів та створення парків, дитячих майданчиків, зон відпочинку для покращення якості життя мешканців.
- визначення територій для будівництва нових сільськогосподарських об'єктів, зокрема елеваторів, складів та переробних цехів.
- створення зон для екопоселень з веденням натурального господарства.

8.9. Пропозиції щодо перенесення об'єктів виробничої сфери

Аналіз державної політики України та стратегічних рішень місцевого самоврядування, а також оцінка стану й операційної діяльності підприємств, розташованих на території Мирівської громади, не виявляють об'єктивної необхідності у їхньому переміщенні. Єдиним винятком є підприємства, що знаходяться в зоні активних бойових дій, де такі заходи можуть бути виправданими.

Станом на сьогодні офіційно релокованих підприємств із зони бойових дій на території громади не зафіксовано. Водночас два великі сільськогосподарські підприємства та кілька одноосібників, які здійснювали діяльність у зоні бойових дій, були змушені евакуювати більшість своєї техніки з небезпечних територій. Через постійні обстріли та безпосередню близькість до лінії зіткнення вони втратили можливість безпечно обробляти частину сільськогосподарських угідь і здійснювати виробничу діяльність, що спричинило тимчасове припинення робіт через загрозу для працівників і технічного парку. Це призвело до часткової втрати врожаїв, зменшення доходів, зниження зайнятості у сільській місцевості та втрати надходжень до місцевого бюджету.

З метою мінімізації негативних наслідків та збереження виробничого потенціалу громади доцільно:

- Забезпечити доступ до державних програм підтримки агросектору, зокрема компенсацій втрат, пільгового кредитування та грантів на відновлення технічного парку;
- Сприяти налагодженню логістичних маршрутів для безпечного переміщення техніки, персоналу та продукції;
- Підтримати створення кооперативних об'єднань для оптимізації витрат і підвищення стійкості малих та середніх виробників у воєнних умовах.

Такі заходи сприятимуть збереженню аграрного потенціалу, продовольчої безпеки громади та стабілізації економічної ситуації в регіоні.

8.10. Загальні підходи та пропозиції щодо комплексного відновлення, розвитку території територіальної громади та заходи для їх реалізації з визначенням пріоритетності, з урахуванням норм і нормативів щодо просторового планування та землекористування, захисту навколишнього природного середовища та природних ресурсів, забезпечення населення закладами і послугами, що в них надаються, охорони культурної спадщини, розвитку транспорту та інженерної інфраструктури тощо

З метою забезпечення сталого розвитку Мирівської сільської територіальної громади як сучасного, інклюзивного та конкурентоспроможного простору, що відповідає європейським стандартам,

під час розробки Програми комплексного відновлення було застосовано такі ключові підходи:

1. Енергетична ефективність та кліматична стійкість
 - Перехід на відновлювані джерела енергії (сонячні, вітрові установки), щоб зменшити залежність від централізованого постачання та підвищити енергетичну автономність громади.
 - Зменшення викидів CO₂, впровадження енергоефективних рішень у школах, садочках та адмінбудівлях.
 - Підвищення стійкості до енергетичних криз шляхом створення локальних систем генерації та зберігання енергії.
2. Інклюзивна соціальна інфраструктура
 - Відновлення й модернізація соціальних об'єктів (ФАПів, клубів, шкіл, ЦНАПу) з урахуванням потреб людей з інвалідністю, людей похилого віку та батьків з малими дітьми.
 - Створення безбар'єрного середовища – пандуси, спеціалізовані туалети, тактильні елементи, покращене освітлення.
3. Відновлення економіки та підтримка місцевого бізнесу
 - Сприяння розвитку сільськогосподарських кооперативів, переробних підприємств, місцевих виробників.
 - Створення умов для самозайнятості, розвитку малого бізнесу та залучення інвестицій, зокрема через аграрні кластери.
4. Інтеграція внутрішньо переміщених осіб та соціальна згуртованість
 - Забезпечення умов для проживання, працевлаштування та включення ВПО у громадське життя.
 - Створення програм соціальної адаптації, психологічної підтримки та профорієнтації.
5. Екологічна безпека та сталий розвиток
 - Впровадження системи роздільного збору та переробки відходів.
 - Очищення водойм, рекультивація територій, висадка дерев та створення рекреаційних зелених зон.
 - Збереження біорізноманіття та водних ресурсів, зокрема в умовах кліматичних змін.
 - Обов'язкове врахування вимог Закону України «Про оцінку впливу на довкілля» при плануванні та реалізації проектів, що можуть мати значний екологічний вплив.
6. Розвиток туризму на основі природного та історико-культурного потенціалу
 - Розробка туристичних маршрутів: велосипедних, пішохідних, водних.
 - Популяризація місцевої історії, традицій, ремесел, природних локацій (наприклад, узбережжя Каховського водосховища, степові балки).
 - Інфраструктура для сільського туризму (садиби зеленого туризму, кемпінги, інформаційні центри).
7. Громадська участь (соціальна партисипація)
 - Впровадження механізмів участі мешканців у прийнятті рішень через громадські слухання, онлайн-платформи, бюджет участі.

- Підтримка місцевих ініціатив, волонтерських проєктів та самоорганізованих груп у селах.
8. Територіальна співпраця
- Співпраця з сусідніми громадами Нікопольського району в питаннях медичних послуг, освіти, логістики, ринку праці та безпеки.
 - Спільна розробка проєктів для залучення міжмуніципальних інвестицій та ресурсів.
9. Залучення інвестицій та зовнішніх ресурсів
- Постійний пошук фінансування у державних, міжнародних, донорських та партнерських програмах.
 - Активна участь у проєктах європейських інституцій.
10. Професійна підготовка та розвиток людського капіталу
- Організація тренінгів і курсів для посадовців, освітян, медиків, молоді щодо управління проєктами, євроінтеграції, інклюзії, цифровізації.
 - Підтримка молодіжних та освітніх ініціатив, центрів кар'єрного розвитку та профорієнтації.

Відбудова Мирівської громади — це не лише відновлення пошкодженої інфраструктури, а й можливість перетворити села на сучасний, зручний і безпечний простір, який буде комфортним для всіх мешканців.

Основні напрямки відновлення сформовано на основі оновленої Стратегії розвитку Мирівської громади до 2026 року, а також з урахуванням регіональних документів Дніпропетровської області та чинного законодавства України. У програмі враховано наслідки війни та потребу у тривалому відновленні — не тільки для вирішення нагальних проблем, але й для майбутнього сталого розвитку громади.

Для ефективного планування заходів усі напрямки згруповані за **чотирма рівнями пріоритетності**, які відображають стратегічне бачення розвитку території:

1. **Комфорт і висока якість життя мешканців** — найвищий пріоритет, що охоплює критично важливу інфраструктуру, доступ до базових послуг, водопостачання та благоустрій;
2. **Безпека** — другий за пріоритетністю напрям, що включає гуманітарне розмінування, укриття, системи оповіщення, кризове реагування та зменшення техногенних ризиків;
3. **Розвиток освіти, послуг і соціальної підтримки** — третій блок, спрямований на підтримку людини через доступну освіту, медицину, інклюзію, ветеранську політику та розвиток ЦНАПу;
4. **Культура, дозвілля та громадські простори** — четвертий напрям, що формує середовище для гармонійного життя громади: від культурної інфраструктури до озеленення, спортивних майданчиків і меморіальних місць.

Кожен розділ містить цілі, завдання та очікувані результати, що ляжуть в основу Програми комплексного відновлення Мирівської громади, спрямованої на відбудову, згуртування та розвиток.

Таблиця 34

Пріоритетні напрямки відновлення Мирівської громади, згідно з стратегічними завданнями

Напрямок	Цілі та завдання	Очікувані результати
1. Комфорт і висока якість життя мешканців	<ul style="list-style-type: none"> ◆ Відновлення та модернізація систем водопостачання і водовідведення ◆ Ремонт і будівництво автомобільних доріг ◆ Розбудова екологічної інфраструктури та впорядкування сміттєзвалищ 	<ul style="list-style-type: none"> - Покращення умов проживання - Доступність базових послуг - Підвищення привабливості території - Формування позитивного іміджу громади
2. Безпека	<ul style="list-style-type: none"> ◆ Облаштування укриттів, сховищ і безпечних просторів ◆ Розбудова системи цивільного захисту ◆ Інформування населення щодо дій у надзвичайних ситуаціях ◆ Встановлення камер відеоспостереження та освітлення вулиць ◆ Утилізація вибухонебезпечних предметів та розмінування територій 	<ul style="list-style-type: none"> - Підвищення рівня безпеки населення - Зменшення ризиків для життя і здоров'я - Покращення реагування на надзвичайні ситуації - Зміцнення відчуття захищеності в громаді
3. Розвиток освіти, послуг і соціальної підтримки	<ul style="list-style-type: none"> ◆ Розвиток доступної та якісної освіти, включаючи модернізацію освітніх закладів, впровадження інклюзивних підходів ◆ Облаштування ветеранського простору для психологічної адаптації, підтримки та соціалізації ветеранів ◆ Покращення доступу до медичних послуг, розвиток первинної медичної допомоги ◆ Ремонт та оснащення Центру надання адміністративних послуг (ЦНАП) для зручного доступу до послуг ◆ Розширення мережі громадського транспорту та модернізація зупинок ◆ Впровадження сучасних стандартів вуличного освітлення ◆ Посилення можливостей та якості послуг комунального підприємства 	<ul style="list-style-type: none"> - Підвищення доступності й якості освіти та медицини - Підтримка соціальної інтеграції вразливих категорій населення, зокрема ветеранів - Покращення мобільності та зручності у повсякденному житті громади - Підвищення довіри до місцевої влади та якості надання публічних послуг - Активізація громадянської участі та згуртованості

	<ul style="list-style-type: none"> ◆ Активне залучення мешканців до процесів прийняття рішень ◆ Зміцнення інституційної спроможності місцевої влади 	
4.Культура, дозвілля та громадські простори	<ul style="list-style-type: none"> ◆ Ремонт і модернізація будинків культури, бібліотек, музеїв та меморіальних об'єктів ◆ Розширення мережі гуртків, дозвіллевих програм для дітей, молоді та людей похилого віку ◆ Розвиток спортивної інфраструктури: облаштування та оновлення майданчиків, велодоріжок ◆ Відновлення рекреаційних зон та екосистем громади ◆ Облаштування комфортних громадських місць: встановлення лавок, урн, фонтанів, освітлення ◆ Розвиток зелених зон та озеленення територій ◆ Підвищення естетичної привабливості публічного простору ◆ Впровадження енергозберігаючих рішень у сфері благоустрою та освітлення 	<ul style="list-style-type: none"> - Підвищення рівня культурної активності та дозвілля - Формування сучасного, безпечного та естетично привабливого громадського простору - Покращення якості життя мешканців усіх вікових категорій - Збереження та розвиток культурної ідентичності громади - Створення умов для здорового способу життя та соціального згуртування - Зменшення рівня енергоспоживання в сфері комунального благоустрою

На основі пропозицій громадськості та відповідей від громад-сусідів було сформовано перелік заходів реалізації Програми відновлення Мирівської громади.

У таблиці, поданій у Додатку 9, наведено основні заходи, що передбачають відновлення та розвиток критичної інфраструктури, покращення соціальних послуг, зміцнення економічного потенціалу громади. Для кожного заходу зазначено його суть і очікуваний ефект, орієнтовну вартість реалізації, а також розподіл фінансування за джерелами: місцевий, обласний, державний бюджети та інші джерела (у тому числі міжнародна технічна допомога, гранти тощо). Такий підхід дозволяє забезпечити прозоре планування, ефективно залучення ресурсів і послідовну реалізацію відновлення території громади.

Розділ 9. Джерела фінансування заходів Програми для забезпечення комплексного відновлення території Мирівської сільської територіальної громади

Реформа децентралізації надала можливість навіть невеликим громадам самостійно планувати власне майбутнє. Разом з тим, перед громадами постали й нові виклики. Та майже неможливо реалізувати навіть найкращі ідеї на місцевому рівні, коли бракує власних коштів в громаді. А особливо зараз, коли ресурси громади обмежені, а воєнні ризики ставлять перед ними масштабніші виклики, що потребують додаткових фінансових ресурсів.

На щастя, в Україні вистачає організацій та експертів, які можуть допомогти подолати ці складнощі. Однак важливо вміти співпрацювати з ними.

Джерела фінансування заходів мають враховувати кілька ключових аспектів:

1. Аналіз наявних ресурсів та можливих джерел
 - Місцевий бюджет – визначення пріоритетів фінансування з уже доступних коштів.
 - Гранти та міжнародні програми – залучення донорської допомоги для конкретних пропозицій.
 - Державні субвенції – можливі механізми фінансування через державні та регіональні програми.
 - Бізнес та партнерські ініціативи – співпраця з місцевими підприємствами та залучення соціально відповідального бізнесу.
2. Формування фінансової стратегії
 - Розподіл ресурсів – визначення першочергових напрямків фінансування (інфраструктура, підприємництво, соціальна підтримка).
 - Диверсифікація джерел – поєднання бюджетних, грантових, міжнародних та комерційних коштів.
 - Пріоритетність проєктів – розробка чітких критеріїв вибору фінансованих ініціатив.

9.1. Попередній фінансово-економічний розрахунок для забезпечення заходів комплексного відновлення території територіальної громади

Попередній фінансово-економічний аналіз заходів комплексного відновлення Мирівської територіальної громади охоплює ключові етапи планування та оцінки ресурсів. З огляду на обмеженість фінансування, громада активно працює над залученням зовнішніх бюджетних коштів, приватних інвестицій та підтримки міжнародних донорських програм. Пріоритетні напрями відновлення фінансуватимуться через місцеві цільові програми відповідно до реальних можливостей місцевих бюджетів. Додатково передбачається використання державних коштів та технічної допомоги міжнародних організацій для реалізації проєктів розвитку громади.

9.2. Пропозиції щодо джерел фінансування заходів для забезпечення комплексного відновлення території

Мирівська громада, як одна з тих, що найбільше постраждали від бойових дій, готується до масштабної післявоєнної відбудови. Відновлення зруйнованої інфраструктури потребує значних фінансових вкладень — як з державного та місцевого бюджетів, так і від міжнародних приватних інвесторів. Основна увага буде зосереджена на реконструкції житлового фонду, модернізації об'єктів комунального господарства, відновленні критично важливих інфраструктурних мереж та екологічному оздоровленні території. Також важливим напрямом стане ліквідація соціально-економічних наслідків війни, що дозволить громаді поступово повернутися до стабільного розвитку та створити нові можливості для її мешканців.

Основні джерела фінансування заходів програми:

1. Державні програми та субвенції

Держава виділяє кошти на розвиток громади через різні фінансові інструменти. Можна подати заявки на такі програми:

- Державний фонд регіонального розвитку – фінансування великих проєктів для розвитку регіону.
- Програми підтримки місцевого самоврядування – кошти на покращення соціальної інфраструктури (школи, лікарні, житлово-комунальні послуги тощо).
- Інфраструктурні субвенції – гроші на будівництво доріг, модернізацію водопостачання, водовідведення та оновлення енергетичної інфраструктури. Громада може брати участь у конкурсах для отримання таких субвенцій.

Громада має можливість отримати фінансування через міжнародні гранти та програми, які підтримують розвиток інновацій, екологічні проєкти, покращення інфраструктури та соціальні ініціативи.

2. Європейські фонди

Програми Європейського Союзу, такі як:

- Horizon Europe – підтримує наукові та технологічні інновації.
- EU4Business – допомагає малому та середньому бізнесу.
- Програма транскордонного співробітництва – сприяє розвитку регіональних проєктів між сусідніми країнами.

3. Гранти міжнародних організацій

Громада може отримати фінансування від:

- Світового банку – підтримує великі інфраструктурні та соціальні проєкти.
- USAID – фінансує ініціативи в місцевому самоврядуванні, енергоефективності, охороні здоров'я, освіті та громадському секторі.

- Європейського банку реконструкції та розвитку (ЄБРР) – сприяє розвитку енергетики, транспорту, захисту довкілля та місцевих громад.
- Глобального екологічного фонду (GEF) та Зеленого кліматичного фонду (GCF) – підтримують екологічні проекти та боротьбу зі змінами клімату.

4. **Фонди підтримки громадських ініціатив:**

- *Гранти на розвиток проектів*

Деякі організації, як-от Міжнародний фонд "Відродження" чи Фонд Східна Європа, можуть фінансувати корисні для громади ідеї. Це можуть бути проекти, пов'язані з освітою, культурою, охороною здоров'я чи розвитком громадянського суспільства.

- *Громадський бюджет* - це можливість для мешканців самим вирішувати, на що витратити частину місцевого бюджету. Наприклад, можна підтримати ідеї щодо благоустрою, екологічних заходів чи культурних подій.

- *Партнерство з іншими громадами.* Мирівська громада має чудову можливість об'єднати зусилля з громадами-партнерами задля реалізації масштабних інфраструктурних та соціальних ініціатив. Така співпраця не лише знижує фінансові витрати, а й відкриває доступ до ширших ресурсів— зокрема, міжнародних грантів і програм підтримки. Крім того, партнерство сприяє обміну досвідом, впровадженню нових підходів та створенню ефективних рішень, що підсилюють стійкий розвиток. Спільне планування й залучення ресурсів дає можливість формувати сильніші зв'язки між громадами, розширювати горизонти та стимулювати економічне зростання.

- *Залучення громади та підприємств до відбудови:*

- **Благодійні ініціативи.** Громада може створювати фонди для підтримки соціальних та культурних проектів, залучаючи кошти від мешканців, бізнесу та благодійників. Це допоможе реалізовувати важливі ініціативи, які покращують життя громади.

- **Підтримка бізнесу.** Місцеві підприємства можуть фінансувати освітні, екологічні та соціальні проекти в рамках корпоративної відповідальності, сприяючи сталому розвитку громади.

- **Державне фінансування.** Програма «eRecovery» використовує державні кошти для реконструкції та модернізації громадських об'єктів: соціальних, житлово-комунальних, культурних. Також діє підтримка підприємництва через субсидії та гранти, зокрема в межах проекту «eRobota», що сприяє створенню малого бізнесу, розвитку стартапів та переробної промисловості.

- **Міжнародна допомога.** ЄС запланував 50 млрд євро на реконструкцію України у 2024-2027 роках. Ці кошти підуть на модернізацію територій, підтримку державних послуг та розвиток приватного сектору.

Фінансування відбудови Мирівської громади здійснюватиметься через державні та місцеві бюджети, а також залучення міжнародних партнерів. Це дозволить реалізувати стратегічні проекти та покращити життя громади.

Розділ 10. План реалізації Програми (перелік, зміст заходів, відповідальні, строки, індикатори)

Контроль, аналіз і управління Програмою відновлення Мирівської громади важливі для того, щоб вона була ефективною, прозорою та відповідала запланованим цілям. Це допомагає швидко виявляти проблеми, вносити необхідні зміни та оцінювати результати за визначеними показниками.

Для ефективною реалізації Програми комплексного відновлення Мирівської сільської територіальної громади необхідно створити прозору та структуровану систему управління.

Основні принципи управління Програмою:

- Прозорість і підзвітність – регулярне звітування перед громадськістю та донорами щодо прогресу реалізації. Всі ключові рішення ухвалюються відкрито, із залученням громадськості.
- Партнерство і співпраця – взаємодія між органами влади, бізнесом, громадськими організаціями та міжнародними партнерами, що забезпечує ефективну синергію.
- Гнучкість і адаптація – оперативне реагування на виклики зовнішнього середовища та коригування стратегії відповідно до нових умов.
- Орієнтованість на результат – виконання заходів Програми оцінюється через чіткі показники ефективності.

Управління реалізацією Програми здійснюватиме Робоча група, до якої входять представники:

- структурних підрозділів сільської ради
- експерти міжнародних організацій
- представники донорів
- громадськість.

Ключові функції координаційної групи:

- Загальний нагляд та стратегічне планування
- Затвердження основних напрямків та заходів Програми
- Контроль виконання цілей та показників
- Взаємодія з міжнародними організаціями, державними установами та громадою
- Оцінка ризиків та прийняття стратегічних рішень
- Моніторинг та підсумкова оцінка ефективності реалізації.

Оперативне управління

Щоденне управління реалізацією заходів Програми здійснюватимуть:

- секретар ради
- заступники сільського голови
- старости

- керуючий справами виконкому
- завідувач сектору економічного розвитку, проєктної та інвестиційної діяльності.

В рамках оперативного управління забезпечується:

- Моніторинг прогресу реалізації заходів.
- Координація між виконавцями та підрядниками.
- Взаємодія з донорами та міжнародними партнерами для залучення фінансування.

Робоча група зосереджуються на таких напрямках:

- Інфраструктура – модернізація транспортної та комунальної сфери.
- Економічний розвиток – підтримка малого бізнесу, розвиток торговельних мереж.
- Соціальні питання – поліпшення умов життя громади, освіта, охорона здоров'я.
- Екологія – збереження та відновлення природних ресурсів.

Основні завдання робочої групи під час реалізації Програми:

- Розробка детальних планів реалізації заходів.
- Моніторинг досягнення цілей у відповідних сферах.
- Пошук додаткових джерел фінансування та партнерства.
- Взаємодія з державними органами та міжнародними партнерами.

Висновок

Структура управління Програмою комплексного відновлення Мирівської сільської територіальної громади включає всі ключові рівні – від стратегічного планування до оперативного управління та щоденного моніторингу. Чітка координація, прозорість та взаємодія з громадськістю є фундаментальними чинниками успішного виконання Програми.

Моніторинг реалізації Програми

Моніторинг здійснюватиметься як безперервний процес збору даних та аналізу виконання заходів, що дозволить контролювати відповідність витрат бюджету та дотримання термінів реалізації. Він включає:

- Визначення ключових показників ефективності: на старті Програми встановлюються конкретні, вимірювані критерії (кількість відновлених об'єктів, створені робочі місця, рівень залучених інвестицій).
- Регулярний збір даних: моніторингова група систематично отримує звіти від відповідальних виконавців і перевіряє результати за допомогою зовнішніх джерел.

- Застосування цифрових технологій: Використання онлайн-платформ для збору та аналізу даних підвищує точність і дозволяє громадськості спостерігати за прогресом.

Ключові показники

- Ступінь виконання плану відновлення (% завершених проектів).
- Витрати бюджету у порівнянні з запланованими показниками.
- Терміни реалізації проектів.
- Кількість залучених міжнародних донорів та обсяг фінансування.
- Якість виконання робіт (енергоефективність, екологічна безпека).

Інструменти моніторингу

- Звіти виконавців – регулярне надання даних про виконання робіт.
- Оглядові візити – перевірка стану реалізації проектів на місцях.

Оцінка ефективності Програми

Оцінка результатів включає аналіз досягнутих показників і визначення впливу Програми на громаду. Вона проводиться на різних етапах:

- Проміжна оцінка: Виконується в процесі реалізації, дозволяючи скоригувати стратегії та підходи.
- Підсумкова оцінка: Аналіз завершених проектів, їх ефективності, довгострокового впливу та можливих покращень.

Основні критерії оцінки

- Ефективність: Досягнення поставлених цілей у встановлені терміни.
- Якість виконання: Відповідність результатів програмним стандартам.
- Економічна доцільність: Раціональне використання ресурсів.
- Соціальний вплив: Покращення умов проживання та зайнятості населення.
- Сталий розвиток: Довгострокові переваги для громади.

Методи оцінки

- Опитування мешканців – отримання зворотного зв'язку щодо ефекту відновлення.
- Аналіз статистичних даних – оцінка економічних, соціальних і екологічних показників.
- Фінансова оцінка – аналіз ефективності використання коштів.

Показники успішності Програми

- Відсоток виконання планових завдань у встановлені терміни.
- Кількість успішно реалізованих проектів.
- Рівень задоволеності мешканців результатами відновлення.
- Кількість міжнародних партнерів та обсяг залученого фінансування.

Система моніторингу та оцінки має бути гнучкою, прозорою та адаптивною до змін, забезпечуючи ефективне використання ресурсів та сталий розвиток громади.

Розділ 11. Додатки (додаються)

- Додаток 1. Рішення про розробку проєкту – на 6 арк.
- Додаток 2. Запити і відповіді ОДА та суміжних громад – на 31 арк.
- Додаток 3. Звіт про надані пропозиції громадськості – на 22 арк.
- Додаток 4. Протоколи засідань робочої групи – на 34 арк.
- Додаток 5. Автомобільні дороги комунальної власності Мирівської громади – на 5 арк.
- Додаток 6. Вразливі групи населення Мирівської громади – на 2 арк.
- Додаток 7. Об'єкти культурної спадщини на території Мирівської громади, що відносяться до пам'яток за видами «історичні» та «монументального мистецтва» – на 2 арк.
- Додаток 8. Об'єкти культурної спадщини на території Мирівської громади, що відносяться до пам'яток за видом «археологія» – на 25 арк.
- Додаток 9. Заходи, які потребують фінансування – на 13 арк.
- Додаток 10. Моніторинг реалізації Програми – на 1 арк.

**Копія**

**МІСЦЕВЕ САМОВРЯДУВАННЯ
ВИКОНАВЧИЙ КОМІТЕТ МИРІВСЬКОЇ СІЛЬСЬКОЇ РАДИ
НІКОПОЛЬСЬКОГО РАЙОНУ ДНІПРОПЕТРОВСЬКОЇ ОБЛАСТІ**

Р І Ш Е Н Н Я

28.10.2024 року

с. Топила

№ 670

**Про розробку проекту Програми комплексного відновлення
території Мирівської сільської територіальної громади
Нікопольського району Дніпропетровської області**

Керуючись ст. 12, 25, 27-34, 40, 42, 51-52 Закону України «Про місцеве самоврядування в Україні», на виконання ст. 15-2 Закону України «Про регулювання містобудівної діяльності», постанови Кабінету Міністрів України від 14.10.2022 р. № 1159 «Про затвердження Порядку розроблення, проведення громадського обговорення, погодження програм комплексного відновлення області, території територіальної громади (її частини) та внесення змін до них», з метою визначення основних просторових, містобудівних та соціально-економічних пріоритетів, політики відновлення на місцевому рівні та сприяння формуванню відповідної політики на регіональному та державних рівнях, визначення комплексу заходів для забезпечення відновлення території Мирівської сільської територіальної громади, що постраждала внаслідок збройної агресії проти України, із дотриманням балансу інтересів усіх зацікавлених сторін, виконавчий комітет сільської ради

ВИРІШИВ:

1. Розробити проєкт Програми комплексного відновлення території Мирівської сільської територіальної громади на 2024 – 2027 роки (далі – проєкт Програми).

2. Утворити робочу групу з розроблення Програми комплексного відновлення території Мирівської сільської територіальної громади на 2024 – 2027 роки та затвердити її склад (додаток 1).

3. Затвердити Положення про робочу групу з розроблення проєкту Програми комплексного відновлення території Мирівської сільської територіальної громади (додаток 2).

4. Сектору економічного розвитку, проєктної та інвестиційної діяльності виконавчого комітету Мирівської сільської ради забезпечити організацію розроблення проєкту Програми відповідно до Порядку розроблення, проведення громадського обговорення, погодження програм

комплексного відновлення області, території територіальної громади (її частини) та внесення змін до них, затвердженого постановою Кабінету Міністрів України від 14 жовтня 2022 року № 1159.

У разі необхідності, до розроблення окремих розділів залучити фахівців підприємств, установ та організацій. Закупівля послуг з розроблення програми комплексного відновлення території Мирівської сільської територіальної громади здійснюється відповідно до Закону України «Про публічні закупівлі».

5. Встановити строк подання пропозицій громадськості до проекту Програми 30 календарних днів від дня оприлюднення цього рішення на офіційному веб-сайті Мирівської сільської ради. Пропозиції до проекту Програми, подані після встановленого строку, не розглядаються.

6. Сектору економічного розвитку, проектної та інвестиційної діяльності виконавчого комітету Мирівської сільської ради забезпечити:

1) врахування державних інтересів, інтересів суміжних територіальних громад, шляхом здійснення запитів до облдержадміністрації, виконавчих органів сільських, селищних, міських рад суміжних територій територіальних громад та розгляду отриманої інформації під час розроблення Програми комплексного відновлення території Мирівської сільської територіальної громади;

2) оприлюднення цього рішення на офіційному веб-сайті, на офіційній сторінці у соціальних мережах Мирівської сільської ради, через місцеві засоби масової інформації, на порталі Єдиної державної електронної системи у сфері будівництва (далі – ЄДЕССБ), а також надіслати до Дніпропетровської обласної державної адміністрації;

3) оприлюднення проекту Програми на офіційному веб-сайті Мирівської сільської ради та на порталі електронної системи із зазначенням строку подання пропозицій, що становить 30 календарних днів з дня оприлюднення проекту Програми;

4) надання на погодження проекту Програми до уповноваженого органу містобудування та архітектури облдержадміністрації перед проведенням громадського обговорення;

5) розгляд та врахування пропозицій громадськості, а також узгодження спірних питань шляхом розгляду на засіданні Робочої групи;

6) оприлюднення результатів розгляду пропозицій громадськості до проекту Програми на офіційному веб-сайті Мирівської сільської ради та на порталі електронної системи протягом 7 календарних днів з дня їх розгляду;

7) підготовку звіту за результатами розгляду пропозицій громадськості до проекту Програми (отриманих як після оприлюднення цього рішення, так і після оприлюднення проекту Програми);

8) затвердження звіту про громадське обговорення Проекту програми керівником виконавчого органу сільської ради;

9) оприлюднення звіту про громадське обговорення проекту Програми на офіційному веб-сайті Мирівської сільської ради та на порталі електронної системи;

10) винесення на розгляд чергової сесії Мирівської сільської ради проекту Програми протягом п'яти робочих днів з дня оприлюднення звіту про громадське обговорення проекту (подати проект рішення).

7. Керівники виконавчих органів Мирівської сільської ради, комунальних підприємств, установ, організацій несуть персональну відповідальність за своєчасність надання та повноту інформації, запитованої розробником Програми комплексного відновлення території Мирівської сільської територіальної громади.

8. Проведення громадських обговорень здійснювати шляхом надання пропозицій громадськості до оприлюдненого розробленого проекту Програми протягом 30 календарних днів з дня оприлюднення відповідного проекту.

9. Програму комплексного відновлення території Мирівської сільської територіальної громади на 2024 – 2027 роки затвердити рішенням Мирівської сільської ради протягом тридцяти календарних днів з дня її внесення на розгляд.

10. Контроль за виконанням даного рішення покласти на сільського голову Володимира **БІЛЕНКА**.

Сільський голова



Володимир **БІЛЕНКО**



Додаток 1
до рішення виконавчого
комітету
від 28.10. 2024 року № 670

С К Л А Д
робочої групи з розроблення Програми комплексного
відновлення території Мирівської сільської територіальної громади
на 2024-2027 роки

Юлія ПЕТРЕНКО	– начальник фінансового відділу, голова робочої групи;
Наталія БІЛЕНКО	– завідувач сектору економічного розвитку, проектної та інвестиційної діяльності секретар робочої групи
Члени робочої групи:	
Тетяна ЛАВРІВА	заступник сільського голови
Вікторія ТКАЧЕНКО	секретар сільської ради
Василь КАЛГАНКОВ	староста Виводівського старостинського округу
Олександр СІВАК	староста Вищитарівського старостинського округу
Катерина Поротько	староста Зорянського старостинського округу
Катерина МОРЄВА	керуюча справами виконавчого комітету
Євгенія ЛОМАКА	начальник відділу містобудування, архітектури, земельних відносин, комунальної власності, житлово-комунального господарства- архітектор
Олександр БАЛАК	головний спеціаліст-юрисконсульт
Олена ОЛІЙНИК	спеціаліст II категорії відділу містобудування, архітектури, земельних відносин, комунальної власності, житлово-комунального господарства
Алла ЖДАН	головний спеціаліст фінансового відділу
Людмила Михайльо	голова ГО «Мирівський Добробут»
Сергій БЛУДЕНКО	приватний підприємець
Олена Апросяненко	голова Вищитарівської СГО «Мрія»
Юлія Зубар	начальник відділу ЦНАП
Ірина ГРЕБЕНЮК	адміністратор відділу ЦНАП

Сільський голова



Володимир БІЛЕНКО

Додаток 2
до рішення виконавчого
комітету
від 28.10. 2024 року № 670

ПОЛОЖЕННЯ
про робочу групу з розробки Програми комплексного відновлення
території Мирівської сільської територіальної громади

1. Робоча група з розробки Програми комплексного відновлення території Мирівської сільської територіальної громади (далі - Робоча група) є тимчасовим консультативно - дорадчим органом.

2. Робоча група у своїй діяльності керується Конституцією і законами України, а також указами Президента України та постановами Верховної Ради України, прийнятими відповідно до Конституції та законів України, актами Кабінету Міністрів України, розпорядженнями Мирівського сільського голови, рішеннями Мирівської сільської ради, виконавчого комітету Мирівської сільської ради та цим Положенням.

3. Формування Робочої групи відбувається з числа представників виконавчих органів Мирівської сільської ради, комунальних підприємств, установ та організацій, органів самоорганізації населення, громадських організацій, інших зацікавлених сторін у складі не менш як 5 осіб і не більш як 21 особа (з непарною кількістю членів).

4. Склад Робочої групи затверджує виконавчий комітет Мирівської сільської ради.

5. Голова Робочої групи може вносити у разі потреби пропозиції щодо зміни до її складу.

6. Формою роботи Робочої групи є засідання, що проводяться у разі потреби, але не рідше ніж один раз на квартал.

7. З метою забезпечення можливості безперебійної роботи Робочої групи засідання можуть проводитись в онлайн-режимі (у разі необхідності).

8. Засідання Робочої групи є правомочним, якщо на ньому присутні не менш як дві третини її складу.

9. Засідання Робочої групи проводить її голова.

10. Рішення Робочої групи приймається більшістю присутніх на засіданні її членів та оформляється протоколом, що підписується

головуючим на засіданні та секретарем. У разі рівного розподілу голосів вирішальним є голос головуючого на засіданні.

11. Основними завданнями Робочої групи є забезпечення представлення інтересів заінтересованих осіб та громадськості під час розроблення Програми комплексного відновлення території Мирівської сільської територіальної громади.

12. Робоча група відповідно до покладених на неї завдань:

- забезпечує реєстрацію, розгляд та врахування пропозицій громадськості до проекту програми комплексного відновлення території (отриманих як після оприлюднення рішення щодо розроблення програми комплексного відновлення так і після оприлюднення проекту програми комплексного відновлення);

- розглядає пропозиції громадськості до Програми комплексного відновлення території Мирівської сільської територіальної громади;

- розглядає пропозиції громадськості до оприлюдненого розробленого проекту Програми комплексного відновлення території Мирівської сільської територіальної громади;

- за результатами розгляду пропозицій громадськості приймає рішення щодо їх врахування, часткового врахування або обґрунтованого відхилення.

13. З усіх питань роботи Робочої групи, які не відображені в цьому Положенні, керуватися положеннями постанови Кабінету Міністрів України від 14.10.2022 № 1159 «Про затвердження Порядку розроблення, проведення громадського обговорення, погодження програм комплексного відновлення області, території територіальної громади (її частини) та внесення змін до них».

Сільський голова



Володимир БІЛЕНКО



МІСЦЕВЕ САМОВРЯДУВАННЯ
ВИКОНАВЧИЙ КОМІТЕТ МИРІВСЬКОЇ СІЛЬСЬКОЇ РАДИ
НІКОПОЛЬСЬКОГО РАЙОНУ ДНІПРОПЕТРОВСЬКОЇ ОБЛАСТІ

вул. Правобережна, буд. 49, с. Топила, Нікопольський район, Дніпропетровська область, ін.53571,
тел. (05668)35-2-90; E-mail: info@myrivska.otg.dp.gov.ua; Web: http://myrivska-otg.tomak-rn.dp.gov.ua/;
Код ЄДРПОУ 36729781

28.10.2024 № *992/18* На № _____ від _____

Виконавчому комітету
Біленьківської сільської ради
Запорізького району
Запорізької області

Запит про інтереси Біленьківської сільської
територіальної громади
Запорізького району Запорізької області
на території Мирівської сільської територіальної громади
Нікопольського району Дніпропетровської області

Відповідно до пункту 23 Порядку розроблення, проведення громадського обговорення, погодження програм комплексного відновлення області, території територіальної громади (її частини) та внесення змін до них, затвердженого постановою Кабінету Міністрів України від 14 жовтня 2022 р. № 1159 (далі – Порядок № 1159) виконавчим комітетом Мирівської сільської ради прийнято рішення про розробку Програми комплексного відновлення території Мирівської сільської територіальної громади Нікопольського району Дніпропетровської області від 28.10.2024 року № 670 (далі – Програма).

Відповідно до пункту 25 Порядку № 1159 виконавчий комітет Мирівської сільської ради, який розробляє Програму комплексного відновлення території Мирівської сільської територіальної громади, просить Вас надати інформацію про інтереси Біленьківської сільської територіальної громади на території Мирівської сільської територіальної громади з метою розгляду отриманої інформації під час розроблення Програми та забезпечення врахування інтересів суміжних територіальних громад:

- відомості щодо інтересів Біленьківської сільської територіальної громади, що можуть бути представлені у вигляді відповідних документів (концепцій, стратегій, проектів, програм, містобудівної документації, інших даних щодо сучасного стану та планів розвитку території Біленьківської сільської територіальної громади);

- відомості про об'єкти природної та техногенної небезпеки, інші об'єкти, розташовані на території Біленьківської сільської територіальної громади, вплив яких розповсюджується на територію Мирівської сільської територіальної громади.

Також просимо надати відомості (П.І.Б., посада, контактний телефон, e-mail) відповідальної особи з опрацювання зазначених вище питань.

Просимо розглянути запит у 15-денний строк, передбачений пунктом 25 Порядку № 1159.

У разі отримання відповіді на запит після закінчення зазначеного строку вона розглядається за рішенням виконавчого органу Мирівської сільської ради, якщо інформація, що міститься у відповіді, може вплинути на формування загальних підходів та пропозицій щодо комплексного відновлення, розвитку території Мирівської сільської територіальної громади та заходів для їх реалізації.

Заздалегідь вдячні за співпрацю.

Сільський голова

Нагалія БІЛЕНКО
0966375185



Володимир БІЛЕНКО



МІСЦЕВЕ САМОВРЯДУВАННЯ
ВИКОНАВЧИЙ КОМІТЕТ МИРІВСЬКОЇ СІЛЬСЬКОЇ РАДИ
НІКОПОЛЬСЬКОГО РАЙОНУ ДНІПРОПЕТРОВСЬКОЇ ОБЛАСТІ

вул. Правобережна, буд. 49, с. Тошила, Нікопольський район, Дніпропетровська область, ін.53571,
тел. (05668)35-2-90; E-mail: info@myrivska.otg.dp.gov.ua; Web: http://myrivska-otg.tomak-rn.dp.gov.ua/;
Код ЄДРПОУ 36729781

28.10.2024р. № 993 /18

На №

від

Виконавчому комітету
Марганецької міської ради
Нікопольського району
Дніпропетровської області

Запит про інтереси Марганецької міської територіальної громади
Нікопольського району Дніпропетровської області
на території Мирівської сільської територіальної громади
Нікопольського району Дніпропетровської області

Відповідно до пункту 23 Порядку розроблення, проведення громадського обговорення, погодження програм комплексного відновлення області, території територіальної громади (її частини) та внесення змін до них, затвердженого постановою Кабінету Міністрів України від 14 жовтня 2022 р. № 1159 (далі – Порядок № 1159) виконавчим комітетом Мирівської сільської ради прийнято рішення про розробку Програми комплексного відновлення території Мирівської сільської територіальної громади Нікопольського району Дніпропетровської області від 28.10.2024 року № 670 (далі – Програма).

Відповідно до пункту 25 Порядку № 1159 виконавчий комітет Мирівської сільської ради, який розробляє Програму комплексного відновлення території Мирівської сільської територіальної громади, просить Вас надати інформацію про інтереси Марганецької міської територіальної громади на території Мирівської сільської територіальної громади з метою розгляду отриманої інформації під час розроблення Програми та забезпечення врахування інтересів суміжних територіальних громад:

- відомості щодо інтересів Марганецької міської територіальної громади, що можуть бути представлені у вигляді відповідних документів (концепцій, стратегій, проектів, програм, містобудівної документації, інших даних щодо сучасного стану та планів розвитку території Марганецької міської територіальної громади);

- відомості про об'єкти природної та техногенної небезпеки, інші об'єкти, розташовані на території Марганецької міської територіальної громади, вплив яких розповсюджується на територію Мирівської сільської територіальної громади.

Також просимо надати відомості (П.І.Б., посада, контактний телефон, e-mail) відповідальної особи з опрацювання зазначених вище питань.

Просимо розглянути запит у 15-денний строк, передбачений пунктом 25 Порядку № 1159.

У разі отримання відповіді на запит після закінчення зазначеного строку вона розглядається за рішенням виконавчого органу Мирівської сільської ради, якщо інформація, що міститься у відповіді, може вплинути на формування загальних підходів та пропозицій щодо комплексного відновлення, розвитку території Мирівської сільської територіальної громади та заходів для їх реалізації.

Заздалегідь вдячні за співпрацю.

Сільський голова

Наталія БЛЕНКО
0966375185



Володимир БЛЕНКО



МІСЦЕВЕ САМОВРЯДУВАННЯ
ВИКОНАВЧИЙ КОМІТЕТ МИРІВСЬКОЇ СІЛЬСЬКОЇ РАДИ
НІКОПОЛЬСЬКОГО РАЙОНУ ДНІПРОПЕТРОВСЬКОЇ ОБЛАСТІ

вул. Правобережна, буд. 49, с. Тошила, Нікопольський район, Дніпропетровська область, ін.53571,
тел. (05668)35-2-90; E-mail: info@myrivska.otg.dp.gov.ua; Web: http://myrivska-otg.tomak-rn.dp.gov.ua/;
Код ЄДРПОУ 36729781

Л.С. 10. 2024р. № 991 / 18

На № _____

від _____

Виконавчому комітету
Нікопольської міської
територіальної громади
Нікопольського району
Дніпропетровської області

Запит про інтереси Нікопольської міської
територіальної громади

Нікопольського району Дніпропетровської області
на території Мирівської сільської територіальної громади
Нікопольського району Дніпропетровської області

Відповідно до пункту 23 Порядку розроблення, проведення громадського обговорення, погодження програм комплексного відновлення області, території територіальної громади (її частини) та внесення змін до них, затвердженого постановою Кабінету Міністрів України від 14 жовтня 2022 р. № 1159 (далі – Порядок № 1159) виконавчим комітетом Мирівської сільської ради прийнято рішення про розробку Програми комплексного відновлення території Мирівської сільської територіальної громади Нікопольського району Дніпропетровської області від 28.10.2024 року № 670 (далі – Програма).

Відповідно до пункту 25 Порядку № 1159 виконавчий комітет Мирівської сільської ради, який розробляє Програму комплексного відновлення території Мирівської сільської територіальної громади, просить Вас надати інформацію про інтереси Нікопольської міської територіальної громади на території Мирівської сільської територіальної громади з метою розгляду отриманої інформації під час розроблення Програми та забезпечення врахування інтересів суміжних територіальних громад:

- відомості щодо інтересів Нікопольської міської територіальної громади, що можуть бути представлені у вигляді відповідних документів (концепцій, стратегій, проектів, програм, містобудівної

- документації, інших даних щодо сучасного стану та планів розвитку території Нікопольської міської територіальної громади);
- відомості про об'єкти природної та техногенної небезпеки, інші об'єкти, розташовані на території Нікопольської міської територіальної громади, вплив яких розповсюджується на територію Мирівської сільської територіальної громади.

Також просимо надати відомості (П.І.Б., посада, контактний телефон, e-mail) відповідальної особи з опрацювання зазначених вище питань.

Просимо розглянути запит у 15-денний строк, передбачений пунктом 25 Порядку № 1159.

У разі отримання відповіді на запит після закінчення зазначеного строку вона розглядається за рішенням виконавчого органу Мирівської сільської ради, якщо інформація, що міститься у відповіді, може вплинути на формування загальних підходів та пропозицій щодо комплексного відновлення, розвитку території Мирівської сільської територіальної громади та заходів для їх реалізації.

Заздалегідь вдячні за співпрацю.

Сільський голова

Наталія БЛЕНКО
0966375185



Володимир БЛЕНКО



МІСЦЕВЕ САМОВРЯДУВАННЯ
ВИКОНАВЧИЙ КОМІТЕТ МИРІВСЬКОЇ СІЛЬСЬКОЇ РАДИ
НІКОПОЛЬСЬКОГО РАЙОНУ ДНІПРОПЕТРОВСЬКОЇ ОБЛАСТІ

вул. Правобережна, буд. 49, с. Топила, Нікопольський район, Дніпропетровська область, ін.53571,
тел. (05668)35-2-90; E-mail: info@myrivska.otg.dp.gov.ua; Web: http://myrivska-otg.tomak-rn.dp.gov.ua/;
Код ЄДРПОУ 36729781

Л.І. 10. 2024р. № 989 / 18 На № _____ від _____

**Начальник управління-
головному архітектору
Дніпропетровської області
Володимиру ЛИМАРУ**

*Запит про державні інтереси
на території Мирівської
сільської територіальної громади
Нікопольського району
Дніпропетровської області*

Відповідно до пункту 23 Порядку розроблення, проведення громадського обговорення, погодження програм комплексного відновлення області, території територіальної громади (її частини) та внесення змін до них, затвердженого постановою Кабінету Міністрів України від 14 жовтня 2022 р. № 1159 (далі – Порядок № 1159) виконавчим комітетом Мирівської сільської ради прийнято рішення про розробку Програми комплексного відновлення території Мирівської сільської територіальної громади Нікопольського району Дніпропетровської області від 28.10.2024 року № 670 (далі – Програма).

Відповідно до пункту 25 Порядку № 1159 виконавчий комітет Мирівської сільської ради, який розробляє Програму комплексного відновлення території Мирівської сільської територіальної громади, просить Вас надати інформацію про державні інтереси на території Мирівської сільської територіальної громади з метою розгляду отриманої інформації під час розроблення Програми та забезпечення врахування державних інтересів.

Просимо розглянути запит у 15-денний строк, передбачений пунктом 25 Порядку №1159.

У разі отримання відповіді на запит після закінчення зазначеного строку вона розглядається за рішенням виконавчого органу Мирівської сільської ради, якщо інформація, що міститься у відповіді, може вплинути на формування загальних підходів та пропозицій щодо комплексного відновлення, розвитку

території Мирівської сільської територіальної громади та заходів для їх реалізації.

Заздалегідь вдячні за співпрацю.

Сільський голова

Наталія БІЛЕНКО
0966375185



Володимир БІЛЕНКО



МІСЦЕВЕ САМОВРЯДУВАННЯ
ВИКОНАВЧИЙ КОМІТЕТ МИРІВСЬКОЇ СІЛЬСЬКОЇ РАДИ
НІКОПОЛЬСЬКОГО РАЙОНУ ДНІПРОПЕТРОВСЬКОЇ ОБЛАСТІ

вул. Правобережна, буд. 49, с. Топила, Нікопольський район, Дніпропетровська область, ін.53571,
тел. (05668)35-2-90; E-mail: info@myrivska.otg.dp.gov.ua; Web: http://myrivska-otg.tomak-rn.dp.gov.ua/;
Код ЄДРПОУ 36729781

28.10.2024р. № 990/18

На №

від

Виконавчому комітету
Томаківської селищної ради
Нікопольського району
Дніпропетровської області

Запит про інтереси

Томаківської селищної територіальної громади
Нікопольського району Дніпропетровської області
на території Мирівської сільської територіальної громади
Нікопольського району Дніпропетровської області

Відповідно до пункту 23 Порядку розроблення, проведення громадського обговорення, погодження програм комплексного відновлення області, території територіальної громади (її частини) та внесення змін до них, затвердженого постановою Кабінету Міністрів України від 14 жовтня 2022 р. № 1159 (далі – Порядок № 1159) виконавчим комітетом Мирівської сільської ради прийнято рішення про розробку Програми комплексного відновлення території Мирівської сільської територіальної громади Нікопольського району Дніпропетровської області від 28.10.2024 року № 670 (далі – Програма).

Відповідно до пункту 25 Порядку № 1159 виконавчий комітет Мирівської сільської ради, який розробляє Програму комплексного відновлення території Мирівської сільської територіальної громади, просить Вас надати інформацію про інтереси Томаківської селищної територіальної громади на території Мирівської сільської територіальної громади з метою розгляду отриманої інформації під час розроблення Програми та забезпечення врахування інтересів суміжних територіальних громад:

- відомості щодо інтересів Томаківської селищної територіальної громади, що можуть бути представлені у вигляді відповідних документів (концепцій, стратегій, проектів, програм, містобудівної

документації, інших даних щодо сучасного стану та планів розвитку території Томаківської селищної територіальної громади);

- відомості про об'єкти природної та техногенної небезпеки, інші об'єкти, розташовані на території Томаківської селищної територіальної громади, вплив яких розповсюджується на територію Мирівської сільської територіальної громади.

Також просимо надати відомості (П.І.Б., посада, контактний телефон, e-mail) відповідальної особи з опрацювання зазначених вище питань.

Просимо розглянути запит у 15-денний строк, передбачений пунктом 25 Порядку № 1159.

У разі отримання відповіді на запит після закінчення зазначеного строку вона розглядається за рішенням виконавчого органу Мирівської сільської ради, якщо інформація, що міститься у відповіді, може вплинути на формування загальних підходів та пропозицій щодо комплексного відновлення, розвитку території Мирівської сільської територіальної громади та заходів для їх реалізації.

Заздалегідь вдячні за співпрацю.

Сільський голова

Наталія БІЛЕНКО
0966375185



Володимир БІЛЕНКО



МІСЦЕВЕ САМОВРЯДУВАННЯ
ВИКОНАВЧИЙ КОМІТЕТ МИРІВСЬКОЇ СІЛЬСЬКОЇ РАДИ
НІКОПОЛЬСЬКОГО РАЙОНУ ДНІПРОПЕТРОВСЬКОЇ ОБЛАСТІ

вул. Правобережна, буд. 49, с. Топила, Нікопольський район, Дніпропетровська область, ін.53571,
тел. (05668)35-2-90; E-mail: info@myrivska.otg.dp.gov.ua; Web: http://myrivska-otg.tomak-m.dp.gov.ua/;
Код ЄДРПОУ 36729781

28.10.2024р. № 994/18

На № _____

від _____

Виконавчому комітету
Червоногригорівської
селищної ради
Нікопольського району
Дніпропетровської області

Запит про інтереси

Червоногригорівської селищної територіальної громади
Нікопольського району Дніпропетровської області
на території Мирівської сільської територіальної громади
Нікопольського району Дніпропетровської області

Відповідно до пункту 23 Порядку розроблення, проведення громадського обговорення, погодження програм комплексного відновлення області, території територіальної громади (її частини) та внесення змін до них, затвердженого постановою Кабінету Міністрів України від 14 жовтня 2022 р. № 1159 (далі – Порядок № 1159) виконавчим комітетом Мирівської сільської ради прийнято рішення про розробку Програми комплексного відновлення території Мирівської сільської територіальної громади Нікопольського району Дніпропетровської області від 28.10.2024 року № 670 (далі – Програма).

Відповідно до пункту 25 Порядку № 1159 виконавчий комітет Мирівської сільської ради, який розробляє Програму комплексного відновлення території Мирівської сільської територіальної громади, просить Вас надати інформацію про інтереси Червоногригорівської селищної територіальної громади на території Мирівської сільської територіальної громади з метою розгляду отриманої інформації під час розроблення Програми та забезпечення врахування інтересів суміжних територіальних громад:

- відомості щодо інтересів Червоногригорівської селищної територіальної громади, що можуть бути представлені у вигляді відповідних документів (концепцій, стратегій, проектів, програм, містобудівної документації, інших даних щодо сучасного стану та

планів розвитку території Червоногригорівської селищної територіальної громади);

- відомості про об'єкти природної та техногенної небезпеки, інші об'єкти, розташовані на території Червоногригорівської селищної територіальної громади, вплив яких розповсюджується на територію Мирівської сільської територіальної громади.

Також просимо надати відомості (П.І.Б., посада, контактний телефон, e-mail) відповідальної особи з опрацювання зазначених вище питань.

Просимо розглянути запит у 15-денний строк, передбачений пунктом 25 Порядку № 1159.

У разі отримання відповіді на запит після закінчення зазначеного строку вона розглядається за рішенням виконавчого органу Мирівської сільської ради, якщо інформація, що міститься у відповіді, може вплинути на формування загальних підходів та пропозицій щодо комплексного відновлення, розвитку території Мирівської сільської територіальної громади та заходів для їх реалізації.

Заздалегідь вдячні за співпрацю.

Сільський голова

Наталія БЛЕНКО
0966375185



Володимир БЛЕНКО



ДНІПРОПЕТРОВСЬКА ОБЛАСНА ДЕРЖАВНА АДМІНІСТРАЦІЯ

УПРАВЛІННЯ МІСТОБУДУВАННЯ ТА АРХІТЕКТУРИ

пр. О. Поля, 2 м. Дніпро, 49004 тел. 742-82-03, 742-82-04, факс 742-84-95
e-mail: dniproarh@adm.dp.gov.ua, Код ЄДРПОУ 38531043

Голові Мирівської сільської ради
Нікопольського району

Володимиру БІЛЕНКУ

Щодо визначення
державних інтересів

Шановний Володимире Миколайовичу!

На Ваш лист від 28.10.2024 № 989/18 (вх. № 387/0/252-24 від 29.10.2024) щодо визначення державних інтересів та переліку об'єктів загальнодержавного та регіонального значення, розміщення яких має бути враховане при розробці Програми комплексного відновлення території Мирівської сільської територіальної громади Нікопольського району Дніпропетровської області, повідомляємо наступне.

На підставі Закону України "Про Генеральну схему планування території України" та Схеми планування території Дніпропетровської області (далі – Схема), затвердженої рішенням Дніпропетровської обласної ради від 23.03.2012 № 255-12/VI (розміщена на сайті містобудівного кадастру Дніпропетровської області за посиланням http://mbk.dp.gov.ua/?page_id=238 (на період воєнного стану доступ тимчасово обмежено) визначено перспективи розвитку районів та населених пунктів області до 2031 року, в тому числі і режимоутворюючі об'єкти державного та регіонального значення на території Мирівської сільської територіальної громади.

Мирівська сільська територіальна громада межує з трьома територіальними громадами Дніпропетровської області: Марганецькою, Томаківською, Червоногригорівською громадами Нікопольського району, а також з Біленьківською територіальною громадою Запорізької області.

Відповідно до Генеральної схеми планування території України у межах Дніпропетровської області формуються три зони за переважаючим функціональним типом використання території: зона урбанізації; зона переважно сільського господарства; зона природних ландшафтів державного та регіонального значення, що охороняються. Територія Мирівської сільської територіальної громади відноситься до другої зони, а саме до зони переважно сільського господарства.

На території Мирівської сільської територіальної громади розташовані режимоутворюючі об'єкти державного значення, такі як:

- магістральні електромережі напругою 150 кВ, 330 кВ;
- залізниця (Апостолове — Запоріжжя II Придніпровської залізниці);



- траса національного значення Н-23 (Кропивницький — Кривий Ріг — Запоріжжя).

Потужність та санітарно-захисні зони споруд та охоронні зони інженерних мереж мають бути визначені при формуванні вихідних даних з їх власниками.

Необхідно врахувати те, що Схемою, в розділі “Транспорт”, передбачаються заходи щодо перспективи розвитку автошляху Н-23 (Кропивницький — Кривий Ріг — Запоріжжя) а також Схемою передбачено перспективу розвитку магістрального водогону зі східної сторони громади.

Розташування інших об’єктів загальнодержавного та регіонального значення на території Мирівської сільської територіальної громади Схемою не передбачено.

Звертаємо увагу, що згідно з пунктом 25 постанови Кабінету Міністрів України від 14.10.2022 № 1159 “Про затвердження Порядку розроблення, проведення громадського обговорення, погодження програм комплексного відновлення області, території територіальної громади (її частини) та внесення змін до них” виконавчий орган сільської, селищної, міської ради, який розробляє програму комплексного відновлення території територіальної громади (її частини), забезпечує врахування інтересів суміжних територіальних громад шляхом здійснення запитів до виконавчих органів сільських, селищних, міських рад суміжних територій територіальних громад та розгляду отриманої інформації під час розроблення відповідної програми.

Разом з тим, направляємо Вам копії листів відповідних служб облдержадміністрації та державних управлінь, вимоги яких необхідно врахувати при розробленні Програми комплексного відновлення території.

- Додатки:
1. Копія листа Департаменту екології та природних ресурсів облдержадміністрації від 12.11.2024 № 1-4185/0/261-24 – на 3 арк.
 2. Копія листа Головного управління Держпродспоживслужби у Дніпропетровській області від 05.11.2024 № 4.2/16937 – на 4 арк.
 3. Копія листа управління культури, національностей і релігій облдержадміністрації від 12.11.2024 № 2554/0/161-24 – на 2 арк.
 4. Копії листів департаменту цивільного захисту облдержадміністрації від 31.10.2024 № 2511/0/345-24 – на 3 арк.
 5. Копія листа Головного управління Держгеокадастру у Дніпропетровській області від 05.11.2024 № 13-4-0.41-6099/2-24 – на 2 арк.

З повагою

Начальник управління –
головний архітектор області



Володимир ЛИМАР



ДЕРЖГЕОКАДАСТР
ГОЛОВНЕ УПРАВЛІННЯ ДЕРЖГЕОКАДАСТРУ
У ДНІПРОПЕТРОВСЬКІЙ ОБЛАСТІ

вул. Філософська, 39-А, м. Дніпро, 49006, тел. (056) 742-84-44, код ЄДРПОУ 39835428
E-mail: dniproptrovsk@land.gov.ua

05.11.2024 13-4-0.41-6099/2-24
На № 693/0/253-24 від 30.10.2024

на № _____ від _____

Управління містобудування та
архітектури Дніпропетровської
обласної державної адміністрації

пр. Олександра Поля, 2,
м. Дніпро, 49004

Про надання інформації

На Ваш лист від 30.10.2024 вих. № 693/0/253-24 щодо надання вимог для урахування державних інтересів під час розроблення містобудівної документації на підставі рішення Мирівської сільської рада Дніпропетровської області від 28.10.2024 № 670 «Про розроблення програми комплексного відновлення території Мирівської територіальної громади Нікопольського району Дніпропетровської області» повідомляємо наступне.

На етапі розроблення містобудівної документації необхідним є опрацювання всіх вихідних даних та відомостей про: об'єкти Державного земельного кадастру; об'єкти нерухомого майна (крім земельних ділянок); речові права на нерухоме майно (включаючи земельні ділянки); обмеження у використанні земель; об'єкти лісового фонду; території та об'єкти природно-заповідного фонду та інші території екомережі; об'єкти Смарагдової мережі; об'єкти водного фонду та водно-болотні угіддя; мінерально-сировинні ресурси; об'єкти всесвітньої спадщини, їх території та буферні зони; пам'ятки культурної спадщини, у тому числі археологічні, їх території та зони охорони; межі та правові режими використання історичних ареалів населених місць; історико-культурні заповідники, історико-культурні заповідні території та їх зони охорони; охоронювані археологічні території, музеї; населення; об'єкти виробничого комплексу; об'єкти невикористаного комплексу (науково-дослідні та проектні організації, заклади освіти); об'єкти соціальної сфери; об'єкти цивільного захисту, інші дані, необхідні для розроблення розділу інженерно-технічних заходів цивільного захисту; об'єкти інженерної інфраструктури (водопостачання, водовідведення, тепло-, електро-, газопостачання, об'єкти телефонізації, трубопровідного транспорту); об'єкти дорожньо-транспортної інфраструктури (залізничні та автомобільні дороги, мостові споруди, підприємства та парк автотранспорту, об'єкти автосервісу, міжселенні транспортні маршрути, авто- та залізничні станції, авто-, залізничні, річкові, морські вокзали, об'єкти повітряного транспорту); об'єкти природної і техногенної небезпеки, розташовані на території територіальної громади та суміжних адміністративних територіальних одиницях утворень; природно-кліматичні

Жила Ігор Михайлович

10.11.24

05



Дніпропетровська обласна державна адміністрація
Управління містобудування та архітектури

Вх. № 395/0/252-24 від 07.11.2024




умови; стан навколишнього природного середовища (земель, ґрунтів, водного та повітряного простору, інших компонентів довкілля); ризик виникнення на території надзвичайних ситуацій природного та техногенного характеру; розміщення на території територіальної громади об'єктів, визначених Генеральною схемою планування території України, Державною стратегією регіонального розвитку, Стратегією сталого розвитку України; положення концепції інтегрованого розвитку території територіальної громади; положення затвердженої містобудівної документації регіонального та місцевого рівнів, що стосуються використання території територіальної громади; стратегічні та оперативні цілі, визначені регіональною стратегією розвитку, що поширюються на територію територіальної громади, стратегію розвитку громади; прогнози та програми економічного і соціального розвитку, галузей економіки, прийняті на державному, обласному, районному та місцевому рівнях, що поширюються на територію територіальної громади; стратегії, програми та плани у сфері охорони навколишнього природного середовища і сталого використання земель, ґрунтів, вод, лісів та інших природних ресурсів, формування екомережі; плани управління річковими басейнами; положення схем землеустрою і техніко-економічних обґрунтувань використання та охорони земель адміністративно-територіальних одиниць та проектів землеустрою щодо впорядкування території населених пунктів, проектів землеустрою щодо впорядкування територій для містобудівних потреб, планів земельно-господарського устрою, проектів землеустрою щодо організації і встановлення меж територій природно-заповідного фонду та іншого природоохоронного призначення, оздоровчого, рекреаційного, історико-культурного, лісгосподарського призначення, земель водного фонду та водоохоронних зон, обмежень у використанні земель та їх режимоутворюючих об'єктів у межах території територіальної громади.

З метою недопущення порушень вимог чинного законодавства України та прав громадян необхідним є також урахування обов'язкових до виконання нормативних документів щодо використання і охорони територій та концепції інтегрованого розвитку території територіальної громади (за наявності).

В.о. першого заступника начальника

Олександр ВІНОГРАДОВ

Ігор Жила



ГУ ДЕРЖГЕОКАДАСТРУ У ДНІПРОПЕТРОВСЬКІЙ ОБЛАСТІ

13-4-0.41-6099/2-24 від 05.11.2024

Жила Ігор Михайлович

17:01:54





ДНІПРОПЕТРОВСЬКА ОБЛАСНА ДЕРЖАВНА АДМІНІСТРАЦІЯ

ДЕПАРТАМЕНТ ЦИВІЛЬНОГО ЗАХИСТУ

пр-т. Слобожанський, 3, м. Дніпро, 49081 тел. 770-90-19, 742-70-91;
e-mail: tumns@adm.dp.gov.ua; код ЄДРПОУ 400199395

Начальнику управління
містобудування та архітектури
облдержадміністрації –
головному архітектору області

Володимиріу ЛИМАРУ

Щодо надання вимог для
урахування державних інтересів

Шановний Володимире Івановичу!

На лист від 30.10.2024 № 693/0/253-24 щодо визначення державних інтересів для їх врахування при розробці Програми комплексного відновлення території Мирівської сільської територіальної громади, надаємо пропозиції до зазначеної Програми в межах повноважень департаменту.

Відповідно до пункту 2 статті 19 Кодексу цивільного захисту України при розробці містобудівної документації населеного пункту необхідно забезпечити:

створення та підтримання у постійній готовності місцевої системи централізованого оповіщення про загрозу або виникнення надзвичайних ситуацій (постанова Кабінету Міністрів України від 27.09.2017 № 733 (із змінами);

організацію та здійснення евакуації населення (працівників), матеріальних та культурних цінностей у безпечні райони, їх розміщення та життєзабезпечення (постанова Кабінету Міністрів України від 30.10.2013 № 841 (із змінами), наказ МНС України від 09.2004 № 44 із змінами від 08.08.2011 № 809);

визначення потреби фонду захисних споруд цивільного захисту (постанова Кабінету Міністрів України від 10.03.2017 № 138);

реалізацію заходів, спрямованих на поліпшення пожежної безпеки на відповідних територіях (розпорядження Кабінету Міністрів України від 03.04.2017 № 275-р).



Відповідно до вимог Порядку розроблення, оновлення, внесення змін та затвердження містобудівної документації, затвердженого постановою Кабінету Міністрів України від 01.09.2021 № 926, ДБН В.1.2-4:2019 “Інженерно-технічні заходи цивільного захисту” та ДБН Б.1.1-5:2007 “Склад, зміст, порядок розроблення, погодження та затвердження розділу Інженерно-технічних заходів цивільного захисту (цивільної оборони) у містобудівній документації” розробляються розділи “Інженерно-технічні заходи цивільного захисту (цивільної оборони)” на мирний час та особливий період.

Надаємо дані на об’єкти, які можуть мати вплив на територію Мирівської територіальної громади Нікопольського району Дніпропетровської області та повинні бути враховані при розробці розділу “Інженерно-технічні заходи цивільного захисту (цивільної оборони)” на мирний час та особливий період:

згідно ДБН В.1.2-4:2019 територія Мирівської територіальної громади Нікопольського району розташована у межах зон можливого хімічного забруднення у разі аварії на залізничному (перевезення ХНР в кількості до 60 т) та автомобільному (перевезення ХНР в кількості до 20 т) транспорті;

територія Мирівської територіальної громади розташована у межах зони можливого сильного радіоактивного забруднення, що визначена для Запорізької АЕС (ДБН В.1.2-4:2019);

згідно з вимогами обов’язкових додатків А та Б ДБН В.1.1-12:2014 “Будівництво у сейсмічних районах України”, розрахункова інтенсивність сейсмічних поштовхів і коливань на зазначених територіях складає 6 балів за шкалою MSK-64 по карті ЗСР-2004 “В” та в 7 балів за шкалою MSK-64 по карті ЗСР-2004 “С”.

Враховуючи можливість наявності у ґрунті не знешкоджених застарілих та сучасних боєприпасів, пропонується обов’язкове обстеження території на наявність вибухонебезпечних предметів, відповідно до постанови Кабінету Міністрів України від 11.12.1999 № 2294 “Про упорядкування робіт з виявлення, знешкодження та знищення вибухонебезпечних предметів”.

Головне завдання розділу “Інженерно-технічні заходи цивільного захисту” полягає у раціональному використанні планувальної та просторової організації населеного пункту щодо реалізації захисту його населення від надзвичайних ситуацій та дії їх наслідків у мирний час та особливий період.

В проєкті повинно бути передбачено будівництво захисних споруд цивільного захисту або споруд подвійного призначення.

Місця розміщення об’єктів фонду захисних споруд повинні забезпечувати можливість швидкого доступу до них населення (працівників) з найвіддаленішого місця їх розташування з урахуванням радіуса пішохідної доступності до таких об’єктів, який приймається не більше ніж:

300 метрів - для багатоповерхової забудови, забудови підвищеної поверховості та висотної забудови, а також для суб’єктів господарювання, віднесених до відповідних категорій цивільного захисту;

500 метрів - для середньоповерхової та малоповерхової забудови.

Основними метеорологічними факторами, які можуть призвести до виникнення НС на території Мирівської територіальної громади Нікопольського

району є дуже сильні: снігопад, мороз, сильний дощ (зливи), вітер, включаючи шквали та смерчі, пилові бурі, засуха, заморозки, налипання снігу, ожеледь, снігові замети, хуртовина, спека. Ці фактори можуть суттєво впливати на об'єкти, які забезпечують життєдіяльність району, привести до виходу з ладу ліній електромереж та мереж зв'язку, виникнення осередків пожеж, порушенню автомобільного сполучення, масовою загибеллю сільгоспкультур в наслідок сильної спеки або заморозків, руйнуванню дахів житлових та промислових будівель.

З повагою

Директор департаменту



Тетяна КУРЯЧЕНКО



ДНІПРОПЕТРОВСЬКА ОБЛАСНА ДЕРЖАВНА АДМІНІСТРАЦІЯ

УПРАВЛІННЯ КУЛЬТУРИ, ТУРИЗМУ, НАЦІОНАЛЬНОСТЕЙ І РЕЛІГІЙ

вул. Ливарна, 10, м. Дніпро, 49044, тел. (056) 732 48 99, факс (056) 732 48 99,
e-mail: culturedoda@adm.dp.gov.ua, Код ЄДРПОУ 38530952

Управління містобудування
та архітектури
облдержадміністрації

Про розгляд листа

У відповідь на лист від 30.10.2024 № 693/0/253-24, щодо визначення державних інтересів для врахування їх при розробці Програми комплексного відновлення території Мирівської сільської територіальної громади Нікопольського району (далі – Програма) повідомляємо.

Частиною другою статті 19 Конституції України визначено, що органи державної влади та органи місцевого самоврядування, їх посадові особи зобов'язані діяти лише на підставі, в межах повноважень та у спосіб, що передбачені Конституцією та законами України.

З метою забезпечення збереження та відновлення мережі закладів культури, дотримання культурних прав людини та надання мінімальних стандартів при наданні культурних послуг, збереження об'єктів культурної спадщини необхідно врахувати при розробці Програми відновлення Мирівської сільської територіальної громади:

- оптимізацію культурної інфраструктури з дотриманням державних соціальних стандартів і нормативів у сфері культури, визначених Законом України «Про державні соціальні стандарти та державні соціальні гарантії»; постановою Кабінету Міністрів України від 12.11.1998 № 1775 «Про нормативи забезпечення населення клубними закладами», постановою Кабінету Міністрів України від 06.02.2019 № 72 «Про затвердження Державних соціальних нормативів забезпечення населення публічними бібліотеками в Україні», «Методичними рекомендаціями щодо створення і організації функціонування центрів культурних послуг у територіальних громадах», затверджених наказом Міністерства культури та інформаційної політики України від 01.12.2022 №466;

- модернізацію культурної інфраструктури з дотриманням положень Закону України «Про культуру» щодо загальних засад надання населенню культурних послуг, наказу Міністерства культури України від 15.10.2013 № 983 «Про затвердження Державного стандарту надання безоплатних послуг клубними та бібліотечними закладами культури державної та комунальної



форм власності», а також з дотриманням вимог щодо створення приміщень для укриття працівників та відвідувачів закладів культури;

- передбачення заходів з охорони об'єктів культурної спадщини та реставрації пам'яток культурної спадщини на території Мирівської сільської територіальної громади (125 об'єкти культурної спадщини що перебувають на державному обліку, з них за видами: історія – 7 об'єктів, архітектура – 1 об'єкт, археологія – 117 об'єктів). Програма має містити заходи щодо збереження та охорони нерухомих пам'яток та об'єктів культурної спадщини; заходи щодо збереження щойно виявлених об'єктів культурної спадщини; заходи щодо проведення інвентаризації об'єктів культурної спадщини відповідно до вимог Закону України "Про охорону культурної спадщини" та Порядку обліку об'єктів культурної спадщини, затверджений наказом Міністерства культури України від 11.03.2013 № 158 (зі – змінами);

- передбачення заходів з розроблення технічної документації із землеустрою щодо встановлення меж пам'яток та їх територій, науково-проектної документації у сфері охорони культурної спадщини для визначення меж і режимів використання пам'яток, їх територій та зон охорони, історичних ареалів населених місць, інших режимоутворюючих об'єктів та обмежень у використанні земель історико-культурного призначення;

- неухильне дотримання пам'яткоохоронного законодавства та врахування відповідних обмежень при плануванні, проектуванні та здійсненні робіт з нового будівництва та/або реконструкції;

- дотримання вимог чинного пам'яткоохоронного законодавства щодо збереження та охорони нерухомих пам'яток та об'єктів культурної спадщини, розташованих на територіях територіальних громад, що межують з територіями Мирівської сільської територіальної громади.

Також слід врахувати при відновленні території, що до переліку об'єктів культурної спадщини, як туристичних магнітів Дніпропетровської області, Міністерством культури та стратегічних комунікацій України внесена пам'ятка археології місцевого значення охоронний № 1254 (курган з кромлехом), розташована за адресою: с. Мирове, на північ від села, на відстані 1 км біля шляху Томаківка – Топила. Пропонуємо зазначений об'єкт культурної спадщини для включення до Програми комплексного відновлення Мирівської сільської територіальної громади як пріоритетний для розвитку.

Начальник управління



Наталія ПЕРШИНА



ДНІПРОПЕТРОВСЬКА ОБЛАСНА ВІЙСЬКОВА АДМІНІСТРАЦІЯ
ДЕПАРТАМЕНТ ЕКОЛОГІЇ ТА ПРИРОДНИХ РЕСУРСІВ

вул. Лабораторна, 69, м. Дніпро, 49000, тел./факс. (0562) 46-41-61,
e-mail: ecology@adm.dp.gov.ua, код ЄДРПОУ 38752461

Управління містобудування
та архітектури
облдержадміністрації

Про надання інформації

На лист від 30.10.2024 № 693/0/253-24 про надання вимог щодо врахування державних інтересів при розробці Програми комплексного відновлення території Мирівської сільської територіальної громади Нікопольського району Дніпропетровської області (далі – Програма), в межах компетенції повідомляємо.

Під час розробки Програми необхідно врахувати, що в межах зазначеної громади знаходиться створений об'єкт природно-заповідного фонду Дніпропетровської області, а саме:

заповідне урочище місцевого значення “Балка Крутенька” (рішення Дніпропетровської обласної ради народних депутатів виконавчого комітету УССР від 14.10.1982 № 654 “Про заходи з розширення мережі державних заказників на території області”).

Під час розробки Програми необхідно врахувати, що на території Мирівської сільської територіальної громади знаходиться ключова територія національного значення екомережі Нікопольського району “Томаківський” відповідно до Дніпропетровської обласної комплексної програми (стратегії) екологічної безпеки та запобігання змінам клімату на 2016 – 2025 роки, затвердженої рішенням Дніпропетровської обласної ради від 21.10.2015 № 680-34/VI (із змінами, далі – Програма), та до схеми формування екологічної мережі Дніпропетровської області, затвердженої рішенням Дніпропетровської обласної ради від 24.03.2017 № 176-8/VII (далі – Схема), а також ключові території регіонального значення екомережі Нікопольського району “Вищетарасівський”, “Новокиївський”, “Балка Грушівка”, “Ірис”, “Топилівський” відповідно до Програми і Схеми, та відновлювана техногенна ділянка екомережі Нікопольського району “Басансько-Грушівський” і нововиділена ключова територія екомережі Нікопольського району “Марганецький міський” відповідно до Схеми.



Ознайомитись з картографічними матеріалами Схеми можливо на офіційному сайті Дніпропетровської обласної ради за посиланням: <http://oblrada.dp.gov.ua/rishennia/sklikannia-7/viii-session/176-8vii/>.

У зв'язку з чим звертаємо увагу, що згідно з вимогами статті 6 Закону України "Про екологічну мережу України" включення територій та об'єктів до переліку територій та об'єктів екомережі не призводить до зміни форми власності і категорії земель на відповідні земельні ділянки та інші природні ресурси, їх власника чи користувача. Власники і користувачі територій та об'єктів, включених до переліків територій та об'єктів екомережі, зобов'язані забезпечувати їх використання за цільовим призначенням.

Крім того, зазначаємо, що в межах Мирівської сільської територіальної громади знаходяться об'єкти Смарагдової мережі. Смарагдова мережа (Emerald Network) – мережа природоохоронних територій, створена задля збереження видів та оселищ, які потребують охорони на загальноєвропейському рівні.

Ознайомитись з інформацією про території Смарагдової мережі можливо за посиланням: <http://emerald.eea.europa.eu/>.

Зважаючи на вищевикладене, рекомендуємо врахувати наявність зазначених територій при прийнятті рішень щодо впровадження заходів, передбачених Програмою.

Також наголошуємо щодо необхідності дотримання вимог статті 173 Земельного кодексу України, де передбачено, що межі району, села, селища, міста, району у місті встановлюються і змінюються за проєктами землеустрою щодо встановлення (зміни) меж адміністративно-територіальних одиниць. Проєкти землеустрою щодо зміни меж населених пунктів розробляються з урахуванням генеральних планів населених пунктів.

Землі та земельні ділянки державної власності, включені в межі населеного пункту (крім земель, які не можуть передаватися у комунальну власність), переходять у власність територіальної громади.

Крім того, з метою регламентації господарської діяльності в межах прибережних захисних смуг та водоохоронних зон рекомендуємо дотримуватись вимог, визначених Водним кодексом України та Законом України "Про внесення змін до деяких законодавчих актів України щодо забезпечення безперешкодного доступу громадян до узбережжя водних об'єктів для загального водокористування".

Також необхідно передбачити рівномірне і безперервне озеленення територій населених пунктів з максимальним збереженням і використанням існуючих зелених насаджень, а також забезпечити дотримання вимог щодо розміщення та організації сельбищної й виробничої території, організації ландшафтно-рекреаційних територій, охорони навколишнього середовища населених пунктів і зон рекреації відповідно до ДСП 173-96 "Державні санітарні правила планування та забудови населених пунктів".

Інформацію щодо стану земель, водного та повітряного басейнів, рівнів радіаційного та інших видів забруднення можливо отримати

з матеріалів Регіональної доповіді про стан навколишнього природного середовища Дніпропетровської області, що розміщена на сайті Дніпропетровської обласної державної адміністрації за посиланням: <https://adm.dp.gov.ua/pro-oblast/ekologiya-pro-oblast/ekologiya>.

Зазначаємо, регламентація господарської діяльності, охорона повітря, земель, збереження об'єктів рослинного світу, управління відходами повинні відповідати вимогам чинного законодавства України та діючим нормативно-правовим актам.

Також наголошуємо на необхідності дотримання санітарно-захисних зон у відповідності до ДСП 173-96 "Державні санітарні правила планування та забудови населених пунктів".

Окремо, слід зазначити, що стратегії, плани, схеми, містобудівна документація, загальнодержавні програми, державні цільові програми та інші програми і програмні документи, включаючи зміни до них являються документами державного планування та підлягають стратегічній екологічній оцінці (далі – СЕО) в порядку, встановленому Законом України "Про стратегічну екологічну оцінку".

Принадібно зауважуємо, що 19.05.2023 набрала чинності постанова Кабінету Міністрів України від 02.05.2023 № 430, якою затверджено порядок ведення Єдиного реєстру СЕО. Наголошуємо щодо необхідності врахування положень зазначеного порядку у подальшій роботі з документами державного планування.

Виконуючий обов'язки
директора департаменту



Андрій ПЛЄШАКОВ



ДЕРЖАВНА СЛУЖБА УКРАЇНИ
З ПИТАНЬ БЕЗПЕЧНОСТІ ХАРЧОВИХ
ПРОДУКТІВ ТА ЗАХИСТУ СПОЖИВАЧІВ
Держпродспоживслужба

ГОЛОВНЕ УПРАВЛІННЯ
ДЕРЖПРОДСПОЖИВСЛУЖБИ
В ДНІПРОПЕТРОВСЬКІЙ ОБЛАСТІ

вул. Філософська, 39-А, м. Дніпро, 49006,
тел. (068) 565-46-39,
E-mail: info@dp.dpss.gov.ua,
сайт: www.dp.dpss.gov.ua,
код згідно ЄДРПОУ 40359593

STATE SERVICE
OF UKRAINE ON FOOD SAFETY
AND CONSUMERS PROTECTION
SSUFSCP

MAIN ADMINISTRATION
OF SSUFSCP
IN DNIPROPETROVSK REGION

39 a, Filososfs'ka str., Dnipro, 49006,
phone: (068) 565-46-39,
E-mail: info@dp.dpss.gov.ua,
WEB: www.dp.dpss.gov.ua,
код згідно ЄДРПОУ 40359593

№ _____ від _____ 2024 р.

Начальнику управління –
головному архітектору області
Управління містобудування та
архітектури Дніпропетровської
облдержадміністрації
Володимиру ЛИМАРЮ
просп. Олександра Поля, 2,
м. Дніпро,
Дніпропетровська обл., 49004

Щодо врахування
державних інтересів

Головне управління Держпродспоживслужби в Дніпропетровській області розглянуло ваш лист № 693/0/253-24 від 30.10.2024 (вх. № 18676 від 30.10.2024) щодо визначення державних інтересів, які необхідно врахувати при розробці Програми комплексного відновлення території Мирівської сільської територіальної громади на підставі рішення Мирівської сільської ради від 28.10.2024 № 670 «Про розроблення програми комплексного відновлення території Мирівської територіальної громади Нікопольського району Дніпропетровської області», та повідомляє.

- Дотримання законодавчої бази при розробленні Програми:
 - Закону України «Про регулювання містобудівної діяльності» від 17.02.2011 №3038-VI;
 - Закону України «Про основи містобудування» від 16 листопада 1992 року № 2780-XII;
 - Закону України „Про землі енергетики та правовий режим спеціальних зон енергетичних об'єктів” від 09.07.2010 № 2480- VI;
 - Закону України «Про управління відходами» від 20.06.2022 № 2320-IX;
 - Земельного кодексу України від 25.10.2001 року № 2768-III;
 - ДБН Б.2.2-12:2019 «Планування та забудова територій»;



УВ
Головне управління Держпродспоживслужби в
Дніпропетровській області
№Вих-4.2/16937 від 05.11.2024
КЕП: Приходько В. І. 05.11.2024 15:01
3FAA9288358E50030400000B7472F006686D300
Сертифікат дійсний з 16.04.2024 00:00 до 15.04.2026 23:59

Дніпропетровська обласна державна адміністрація
Управління містобудування та архітектури

Вх. № 149/0/252-24 від 06.11.2024



- «Державних санітарних правил планування та забудови населених пунктів» від 19.06.1996 №173;

- «Державних санітарних правил та норм» - гігієнічні вимоги щодо облаштування і утримання кладовищ в населених пунктах України від 01.07.1999 №2.2.2.028-99;

- Типових регіональних правил забудови (наказ Держбуду України від 10.12.2001 №219 зі змінами).

2. При плануванні комплексного відновлення слід керуватись такими принципами: збереження і раціональне використання цінних природних ресурсів; дотримання нормативів гранично допустимих рівнів екологічного навантаження на природне середовище територій з урахуванням потенціальних його можливостей; виділення ландшафтно-рекреаційних територій і заборона на них господарського та іншого будівництва, що перешкоджає використанню даних зон за їх прямим призначенням; дотримання санітарних нормативів, установлення санітарно-захисних зон для охорони водойм, джерел водопостачання, курортних, лікувально-оздоровчих зон, населених місць від забруднення та шкідливих впливів.

3. При розробці Програми слід передбачати:

- поліпшення санітарно-гігієнічних умов життя населення шляхом упорядкування функціонального зонування, яке склалося, виносу сільськогосподарських та промислових підприємств у виробничу зону, виносу транзитних автодоріг, заходів щодо захисту від повені, зсувів, підтоплення підґрунтовими водами тощо;

- упорядкування і благоустрій мережі вулиць і проїздів при макс. імально можливому збереженні планувальної структури, яка склалася;

- удосконалення забудови на основі збереження існуючих капітальних і придатних для тривалої експлуатації будинків і споруд, поступової заміни старого житлового фонду;

- забезпечення найсприятливіших умов для ведення усіх форм сільськогосподарської діяльності, включаючи оренду, фермерське, особисте підсобне господарство, усіма жителями, у т. ч. і тими, які проживають у безсадибних житлових будинках;

- поліпшення культурно-побутового обслуговування і створення громадського центру в результаті будівництва установ і підприємств, яких не вистачає;

- підвищення ефективності використання території населеного пункту за рахунок освоєння гулящих земель, непридатних для сільськогосподарського використання;

- інженерне обладнання, зовнішній благоустрій та озеленення території.

4. При організації та відновленні виробничих зон, у тому числі фермерських господарств, перевагу слід віддавати розвитку виробничих центрів, що склалися, які мають капітальні будинки, зручно розташовані стосовно до населеного пункту, транспортних комунікацій, кормових угідь і відповідають санітарно-гігієнічним вимогам. Розміщення промислових та сільськогосподарських комплексів і підприємств повинне забезпечувати збереження природного середовища, виключати можливість розвитку ерозійних процесів, забруднення ґрунтів і водних джерел відходами виробництва.

5. Відповідно до Водного і Земельного Кодексів України, для створення сприятливого режиму водних об'єктів, з метою їх охорони від затвердження та засмічення повинні бути розроблені та затверджені в установленому порядку проекти водоохоронних зон та прибережних захисних смуг.

6. Дотримуватись п. 1.4. вимоги до розміщення РТО і організації їх санітарно-захисних зон і зон обмеження забудови відповідно до наказу МОЗ України від 01.08.1996 № 239 «Про затвердження державних санітарних правил та норм захисту населення від впливу електромагнітних випромінювань» та встановлення цих меж в містобудівній документації, документації із землеустрою та кадастрових планах.

7. При проектуванні містобудівної документації, під розміщення об'єктів з виробництва електричної енергії з сонячного випромінювання (наземна сонячна електростанція), погодити встановлення розміру санітарно-захисної зони Кабінетом Міністрів України відповідно до статті 24. Закону України «Про землі енергетики та правовий режим спеціальних зон енергетичних об'єктів», та встановлення меж охоронних та санітарно-захисних зон об'єктів енергетики в містобудівній документації, документації із землеустрою та кадастрових планах.

8. Відповідно до Закону України «Про стратегічну екологічну оцінку», Міністерством екології та природних ресурсів України, на виконання п. 6 та 7 частини першої ст. 6, було розроблено методичні рекомендації із здійснення стратегічної екологічної оцінки документів державного планування та затверджено наказом №296 від 10.08.2018.

Головне управління Держпродспоживслужби в Дніпропетровській області пропонує замовнику під час розробки містобудівної документації виконати звіт про стратегічну екологічну оцінку відповідно до методичних рекомендацій у повному обсязі, з обов'язковим дотриманням вимог Закону України «Про систему громадського здоров'я», «Державних санітарних правил планування та забудови населених пунктів» (із змінами та доповненнями), затверджених наказом МОЗ України від 19.06.1996 №173 (зарєєстровано в Міністерстві юстиції України 24.07.1996. за №379/1404).

Особливу увагу приділити кожному компоненту навколишнього природного середовища, що розглядається, з зазначенням:

- обґрунтування необхідності оцінки його характеристик;
- перелік впливів (включаючи опосередковані), які ранжуються за масштабом і значенням наслідків, та їх характеристика, що містить також якісні та кількісні параметри, ступінь небезпеки;
- обґрунтування меж зон впливів планованої діяльності, дані об'єктів щодо розмірів санітарно-захисних зон та розривів;
- характеристика ретроспективного, сучасного і прогнозного станів навколишнього середовища та їх оцінка за фоновими та нормативними показниками з урахуванням можливих аварійних ситуацій;
- обґрунтування заходів щодо попередження та обмеження негативних впливів, оцінка їх ефективності та характеристика залишкових впливів;
- висвітлити інформацію про можливі впливи планової діяльності, аварійні ситуації – пожежу та її наслідки з наданням відповідних розрахунків в проекті, ймовірності її виникнення та впливу на навколишнє середовище та здоров'я населення.

При визначенні цілей охорони довкілля, зокрема здоров'я населення, що мають відношення до проекту документа державного планування (ДДП), доцільно розглянути стратегічні цілі та завдання щодо виявлених проблем в інших актах законодавства. Наприклад, цілі, визначені Стратегією державної екологічної політики, міжнародними угодами та договорами і т. п.

При виконанні СЕО необхідно виявити взаємозв'язок між Програмою та існуючими актами законодавства і обґрунтувати вибір проблем, які заслуговують на розгляд при проведенні СЕО.

Для сфери охорони атмосферного повітря: необхідно отримати фонові концентрації щодо забруднюючих речовин, що можуть бути представлені у викидах та проєктній документації, передбачити встановлення постів безперервного моніторингу атмосферного повітря на прилеглий території, додатково встановити пости на межі СЗЗ (з усіх боків згідно з річною роззою вітрів).

З метою підвищення якості атмосферного повітря в місці передбаченої господарської діяльності створити окрему стратегію та нову санітарно-екологічну програму зі зменшення

викидів забруднюючих речовин до 0,2-0,4 ГДК щодо всіх забруднюючих речовинах або встановити додаткові очисні споруди, запровадити нові технології виробничих процесів зменшення впливу автотранспорту на здоров'я населення шляхом встановлення фільтрів, каталізаторів на всі морально-застарілі вантажні, легкові автомобілі, міський автопарк, перехід на електротранспорт. У найбільш забруднених місцях створити пішохідну зону, зони з підземними паркінгами для транспорту, транспортні розв'язки з підземним розташуванням.

Провести інвентаризацію зелених насаджень у районі планової діяльності, розглянути можливість створення додаткових зелених зон, велодоріжок, «зелених» місць відпочинку, що дасть можливість виробляти більше кисню осаджуючи пил, поглинати оксиди азоту та вуглецю та покращити стан здоров'я мешканців населеного пункту.

Для сфери охорони водних ресурсів передбачити свердловини для моніторингу підземних ґрунтових вод на території, провести моніторингові дослідження водних ресурсів у місці проведення планової діяльності на сьогодні, що дасть можливість у майбутньому проаналізувати зміни та визначити вплив, не допускати забруднення водних ресурсів скидами каналізаційних споруд та підприємств, забезпечити централізоване водопостачання та водовідведення, що дозволить зменшити рівень забруднення ґрунтових вод, підвищити якість водних ресурсів, передбачити захист водних ресурсів від промислового та комунального забруднення, забезпечити збирання та очистку дощових вод і таке інше.

Для сфери утворення та управління промисловими та побутовими відходами передбачити місця накопичення, промислові майданчики для тимчасового чи постійного зберігання відходів, здійснити впровадження найкращих доступних технологій управління промисловими та побутовими відходами, запровадити систему роздільного збору побутових відходів.

Для сфери захисту від шуму населення та навколишнього природного середовища провести моніторингові дослідження рівнів шумового навантаження в місці проведення планової діяльності, автомобільних доріг та в житловій забудові, передбачити розрахунки очікуваних рівнів шумового навантаження, що дасть можливість у майбутньому проаналізувати зміни та визначити вплив, також Програмою необхідно передбачити заходи щодо зменшення рівнів шуму шляхом озеленення, встановлення шумозахисних екранів, бар'єрів з урахуванням Державних санітарних норм допустимих рівнів шуму в приміщеннях житлових та громадських будинків і на території житлової забудови №463 від 22.02.2019.

Для сфери біорізноманіття передбачити поліпшення стану існуючих природних зон (ліс, лісопарки, парки відпочинку), реконструкцію розширення зелених і спортивних зон. Їхнє об'єднання в єдину систему дозволить збагатити її біорізноманіття.

Для сфери охорони здоров'я населення провести аналіз захворюваності на прилеглий території всіх вікових груп на хронічні захворювання органів дихання, професійні захворювання, оцінити фактори ризику потенційного і кумулятивного впливу на стан здоров'я з метою його покращення.

**Заступник начальника
Головного управління
Держпродспоживслужби
в Дніпропетровській області**

Василь ПРИХОДЬКО

Олексій Губський
Георгій Гвоздаков

Заводський А. М.
Лаврик В. В.

№ 4. 2024



**ВИКОНАВЧИЙ КОМІТЕТ МАРГАНЕЦЬКОЇ МІСЬКОЇ РАДИ
ДНІПРОПЕТРОВСЬКА ОБЛАСТЬ**

вул. Єдності, 29-а, м. Марганець, Дніпропетровської області, 53407
E-mail: 04052181@mail.gov.ua КОД ЄДРПОУ 04052181

№ 903/18 від 28.10.2024

№ вих. № 903/18 від 28.10.2024

Виконавчому комітету
Мирівської сільської ради
Нікопольського району
Дніпропетровської області

Про надання інформації

На Ваш запит від 28.10.2024 року № 903/18 повідомляємо наступне, що для надання повної та коректної інформації щодо інтересів Марганецької міської територіальної громади до програми комплексного відновлення території Мирівської сільської територіальної громади Нікопольського району Дніпропетровської області (далі - Програма), просимо Вас надати наступні документи:

- завірене належним чином рішення Мирівської сільської ради про затвердження розробки з усіма додатками до нього, положення Програми та саму Програму;
- документи, які підтверджують встановлення територіальних меж Мирівської сільської територіальної громади затверджених в установленому законодавством України порядку з координатами та схематичними відображеннями.

На підставі вищевикладеного зазначаю, що тільки після отримання вказаних документів, буде розглянуте об'єктивно та всебічно порушене Вами питання та буде зрозуміло чи затронуті встановлені та зареєстровані межі Марганецької територіальної громади.

Контактна особа, відповідальна за опрацювання вищезазначених питань є Дражевський Борис Борисович, завідувач відділу архітектури та містобудування управління з архітектури, містобудування та територіального розвитку Марганецької міської ради, тел. +380955840370, email: 151173d@gmail.com

З повагою,
ЗАСТУПНИК МІСЬКОГО ГОЛОВИ

Андрій Качко
Андрій КАЧКО

Євдокименко Євген
Дражевський Борис
063-558-6229

№ 903/18 від 28.10.2024
Лаврик В. В.
Заводський А. М.



1/0

ВИКОНАВЧИЙ КОМІТЕТ НІКОПОЛЬСЬКОЇ МІСЬКОЇ РАДИ

вул. Електрометалургів, 3, м. Нікополь, Нікопольський район, Дніпропетровська область, 53213,
web: <http://www.nikopol-mrada.dp.gov.ua>, e-mail: inform@nikopol-mrada.dp.gov.ua,
телефон (0566) 68-45-62, 69-60-69, Код ЄДРПОУ 04052198

12.11.2024 № 2617/24

на № 991/18 від 28.10.2024

Ломашко С. С. Виконавчий комітет
Мирівської сільської ради
Нікопольського району
Дніпропетровської області

На Ваш запит, що надійшов до виконавчих органів Нікопольської міської ради 29.10.2024, за результатами розгляду повідомляємо наступне.

При розробці Програми комплексного відновлення території Мирівської СТГ (далі «Програма») наша громада заявляє про врахування свого одного із пріоритетних стратегічних інтересів - це забезпечення екологічного захисту річки Дніпро та його узбережжя при втіленні будь-яких заходів Програми.

Також пропонуємо розробити комплекс заходів для зменшення навантаження скидів до річки Дніпро для поліпшення, оновлення якості річкової води до відповідних стандартів якості, як основного джерела питної води для населення міста Нікополя.

Необхідно також врахувати вимоги щодо умов використання та встановлення обмежень у використанні водоохоронних та прибережних захисних смуг водних об'єктів згідно вимог статей 87, 88, 89 Водного Кодексу України.

За наявною інформацією, на території міста Нікополя Дніпропетровської області відсутні об'єкти техногенної та природної небезпеки, вплив яких розповсюджується на територію Мирівської СТГ.

Міський голова

Олександр САЮК

Обиденна
Баклажов
Дружинін 68-45-61

Виконавчий комітет Мирівської сільської ради		
Вхідний №	3120	
« 19 »	11	2024 р.

10:51
12.11.2024р



ВИКОНАВЧИЙ КОМІТЕТ ТОМАКІВСЬКОЇ СЕЛИЩНОЇ РАДИ
вул. Лесі Українки, 17, смт. Томаківка, Дніпропетровська область, 53500
тел. (067) 3187181, e-mail: tomselrad@gmail.com, <https://www.tomakivka.dp.gov.ua>
КодзгідноЄДРПОУ 41051313

від _____ 20__ р. № _____ На № _____ від _____ 20__ р.

Ломачев О.С.
Власенко А.С.
12.11.2024р.
Виконавчому комітету
Мирівської сільської ради
Нікопольського району
Дніпропетровської області

На лист 990/18 від 28 жовтня 2024 року про інтереси Томаківської селищної територіальної громади повідомляємо наступне

Станом на 11 листопада 2024 року відомо, щодо інтересів Томаківської селищної ради, що можуть бути представлені у вигляді відповідних документів (концепцій, стратегій, проєктів, програм, містобудівної документації, інших даних щодо сучасного стану та планів розвитку Томаківської селищної територіальної громади) та відомості про об'єкти природної та техногенної небезпеки, інші об'єкти, розташовані на території Томаківської селищної територіальної громади, вплив яких розповсюджується на територію Мирівської сільської територіальної громади, відсутні.

Селищний голова

Іван КАЛАШНИК

Селищний голова

ВИКОНАВЧИЙ КОМІТЕТ
Мирівської сільської ради
Позовний № 3051
«12» 11 2024р.

11.15.2024

Вих № 2788/0/2-24 від 12.11.2024

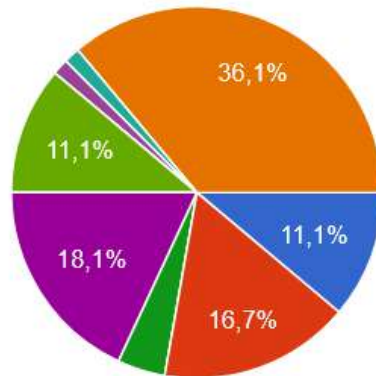


Звіт щодо наданих Пропозицій жителями громади до Програми комплексного відновлення Мирівської сільської територіальної громади

Населений пункт



72 ответа

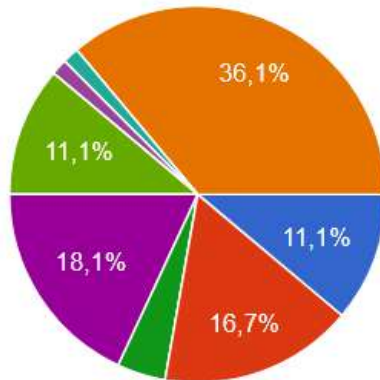


▲ 1/2 ▼

Населений пункт



72 ответа



▲ 2/2 ▼

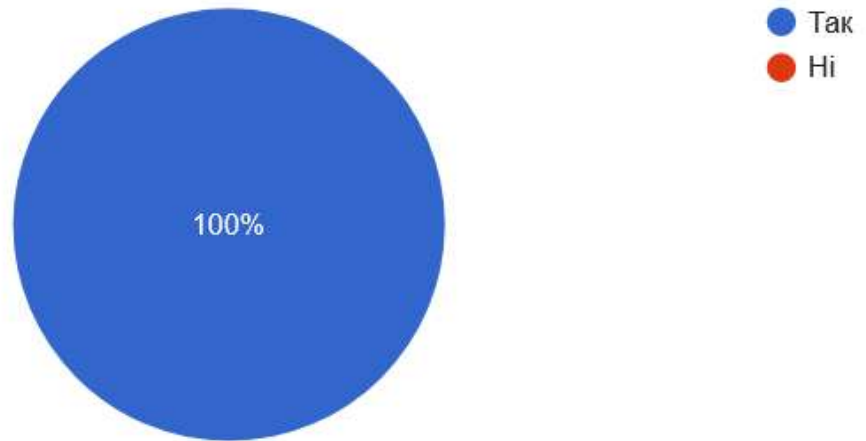
Пропозиції надали юридичні особи:

- Виводівська гімназія Вищетарасівського ліцею Мирівської сільської ради, ЄДРПОУ 34893836
- Вищетарасівський ліцей. Сільська громадська організація "Мрія"
- СФГ Біленко В.В. – 34893951
- Відділ освіти, молоді та спорту виконавчого комітету Мирівської с/ради, код ЄДРПОУ 36730053

- СФГ СТУПИ І.Г., код ЄДРПОУ 20305931 «Без статусу юридичної особи»
- Селянське (Фермерське) господарство "Мацько Володимир Олександрович" ЄДРПОУ 30847325

Згоду на обробку персональних даних надали:

72 ответа



Пропозиції до Програми комплексного відновлення Мирівської сільської територіальної громади

Участь в опитуванні до Програми взяли 72 особи Мирівської сільської територіальної громади, якими було надано 751 пропозицію з 24-х напрямків. Результати наданих пропозицій за опитуванням в розрізі напрямків наступні:

1/24 Пропозиції щодо підвищення рівня громадської безпеки на території територіальної громади

По першому напрямку надано 88 пропозицій від 44 осіб. В результаті аналізу пропозиції погруповано за темами:

1. Встановлення автоматизованої системи оповіщення
2. Закупівля та встановлення модульних укриттів з високим рівнем захисту по вулицям села Вищитарасівка, біля зупинок (в 3-хвилинній доступності)
3. Розбудова укриттів і бомбосховищ, зупинок з високим рівнем захисту по всій громаді
4. Створення безпечних місць для розвитку дітей, облаштування укриттів у закладах освіти.
5. Встановлення розгалуженої системи камер відеоспостереження, особливо біля комунальних закладів
6. Встановлення терміналів швидкого виклику екстрених служб.
7. Зробити ремонт, або хоча б засипати щебнем центральні вулиці с. Вищитарасівка, які знаходяться у критичному стані

8. Розробка детальних планів евакуації: створення чітких алгоритмів дій для різних типів надзвичайних ситуацій, визначення безпечних зон та шляхів евакуації, проведення регулярних навчань (організація тренінгів з цивільної оборони для різних категорій населення, відпрацювання навичок дій в екстремальних ситуаціях).

9. Для підвищення рівня безпеки в селі Вищитарасівка потрібен КВЕРТУС АД ВЕПР М100 (засіб радіоелектронної боротьби).

10. Забезпечити стабільний мобільний зв'язок та інтернет с. Вищитарасівка, зокрема старлінк для Косівки, кабельний інтернет з с. Виводове.

Актуальність пропозицій можемо побачити на діаграмі:



2/24 Пропозиції щодо розвитку та покращення діяльності закладів освіти

По другому напрямку надано 84 пропозиції від 45 осіб. В результаті аналізу пропозиції погруповано за темами:

1. Забезпечення постійного постачання критично важливих ресурсів. Організація логістики для доставки гуманітарної допомоги.
2. Створення та фінансування гурткової роботи в кожному старостаті (щонайменше одного спортивного та одного творчого спрямування) для різновікових груп дітей в позаурочний час.
3. Оновлення і оснащення спортзалу у Настасівському ліцеї (комплексний ремонт).

4. Облаштування існуючих закладів шкільної/дошкільної освіти, розвиток шкільної інфраструктури, інтеграція STEM-освіти, оснащення сучасними цифровими технологіями, наочними матеріалами, ремонт.
5. Створення шкільних кабінетів для інклюзивного навчання (обладнані пандусами, ліфтами, широкими дверима, доступними туалетами).
6. Капітальний ремонт Виводівської гімназії Вищетарасівського ліцею (обслуговує 7 населених пунктів), який на сьогодні пошкоджено, а до найближчої школи відстань більше ніж 20 км (для деяких населених пунктів 35 км) з незадовільним асфальтовим покриттям.
7. Облаштування закладів освіти Мирівської громади сонячними станціями.
8. Встановлення лінгафонних кабінетів для вивчення іноземних мов.
9. Оновлення їдалень для школярів (оновлення столів , стільчиків, посуду, рукомийників).
10. Відновлення покриття стадіону, додавання зон для різних видів спорту та створення комфортних місць для глядачів (Настасівського ліцею).
11. Модернізація системи опалення Вищетарасівського ліцею.

Актуальність пропозицій відображена на діаграмі:



3/24 Пропозиції щодо підвищення рівня забезпеченості жителів територіальної громади послугами в сфері охорони здоров'я

По третьому напрямку надано 59 пропозицій від 40 осіб. В результаті аналізу пропозиції погруповано за темами:

1. Розширення мережі аптечних закладів (для с. Виводове, с. Мирове), пересувні (мобільні) аптеки чи пункти при амбулаторіях

2. Ремонт та реконструкція амбулаторій, облаштування очікувальних зон, забезпечення доступності для людей з інвалідністю, оновлення медичного обладнання, впровадження нових технологій.

3. Облаштування пунктів екстреної медичної допомоги (встановлення у стратегічних точках громади пунктів швидкої допомоги, оснащених базовим медичним обладнанням та транспортом). Впровадження мобільних медичних бригад для обслуговування віддалених населених пунктів

4. Забезпечити амбулаторії сімейними лікарями та повноцінним штатом медпрацівників, залучення молодих спеціалістів з наданням житла, щоб лікарі залишались в громаді, розширення надання послуг в тому числі стоматологічних

5. Оновлення медичного обладнання в лікарнях і амбулаторіях для поліпшення діагностики та лікування, впровадження нових технологій (електронна медична карта, телемедицина тощо)

Актуальність пропозицій відображена на діаграмі:



4/24 Пропозиції щодо збереження та/або розвитку культурного середовища Мирівської сільської територіальної громади

По четвертому напрямку надано 49 пропозицій від 29 осіб. В результаті аналізу пропозиції погруповано за темами:

1. Реорганізація: створення відділу культури при виконавчому комітеті/Створити виконавчий орган-відділ освіти, культури, молоді та спорту, підібрати дієвий персонал, поповнити матеріальну базу цих закладів якісною апаратурою, технікою, необхідним обладнанням/Створити центр культури та його філії

2. Розширення гуртків, заходів для різних вікових категорій, для молоді, відновлення їх роботи (танці, живопис, музика)
3. Створення арт об'єктів, меморіальної дошки, для розширення визначних місць громади. Утримання/розбудова меморіалів для воїнів ВВВ, АТО, війни з росією
4. Ремонт та модернізація будинків культури, порогу, відновлення його роботи, створення окремої кімнати в холі Мирівського будинку культури - дискозалу для молоді. Повернути всі кімнати Мирівського будинку культури в розпорядження працівників культури для відновлення повноцінної роботи закладу
5. Оформлення музеїв або експозицій, які відображають історію та традиції громади (традиційні ремесла, народні свята, історія Марининих круч (збереження культурної спадщини), створення пішохідних та кінних маршрутів визначними місцями громади, відповідних сувенірів
6. Капітальний ремонт сільського краєзнавчого музею, який зазнав руйнування після арт - обстрілу, відновити його функціональність та покращити умови для відвідувачів, що стане привабливим туристичним об'єктом та може позитивно вплинути на розвиток місцевої економіки. Створення онлайн-музею (придбати якісну комп'ютерну техніку і всі експонати зберігати у електронному варіанті)
7. Проведення культурних заходів, проведення концертів, ярмарок, Проведення масових заходів для подолання стресу населення із залученням психологів. Регулярне проведення кінопереглядів під зоряним небом в теплий період року. Влаштування відкритих майданчиків для організації концертів, театральних вистав, ярмарків, фестивалів просто неба для підтримки місцевих художників та майстрів народних ремесел. Забезпечити відновлення роботи всіх штатних одиниць закладів культури по громаді, які наразі є не заповненими чи на простой.
8. Бібліотеки громади перевести на сучасні форми роботи, облаштувати приміщення для створення нових просторів, шляхом залучення інвестицій

Актуальність пропозицій відображена на діаграмі:



5/24 Пропозиції щодо розвитку туризму

По п'ятому напрямку надано 33 пропозиції від 21 особи. В результаті аналізу пропозиції погруповано за темами:

1. Розвиток туристичних маршрутів та історико-культурних зон, велосипедних доріжок, екскурсій, розвиток гастрономічного та екологічного туризму, створення туристичних кружків тощо. Наприклад: Реалізація продукту "Історичними шляхами громади" (вивчення та дослідження історичних пам'яток громади під час пішого та велоходу)/"Стежками Мирівської громади". Створення інфраструктури для туристів біля пам'ятки (наприклад, інформаційних стендів, лавочок, альтанок, оглядових майданчиків).
2. Побудова велосипедних доріжок для безпечного руху дітей.
3. Розробка веб-сайту та активне просування громади в соціальних мережах, де туристи не зможуть знайти інформацію про тури, заходи, пам'ятки та місцеві підприємства.
4. Створення туристичних кружків, канатного парку, проведення вуличних музичних, культурних та природніх заходів.
5. Створення цивілізованої зеленої зони відпочинку біля водоймища
6. Просування громади як туристичної дестинації через створення бренду громади, активну участь у туристичних виставках, маркетингові кампанії та онлайн-платформи для залучення туристів з інших регіонів і країн. Виготовлення у формі путівника книжечки (довідника) визначних місць Мирівської громади, із зазначенням туристичного маршруту для вело-прогулянки чи екскурсії з додатковими посиланнями через QR код на повний відомий опис даного визначного місця.

Актуальність пропозицій відображена на діаграмі:



По шостому напрямку надано 58 пропозицій від 37 осіб. В результаті аналізу пропозиції погруповано за темами:

1. Модернізація та розбудова вуличного освітлення (світильники на сонячних батареях)
2. Облаштування місця для відпочинку, дитячих майданчиків
3. Відповідальність фермерів і власників земельних ділянок за чистоту біля полів і городів
4. Зробити ремонт, або хоча б засипати щебнем центральні вулиці с.Вищетарасівка, які знаходяться у критичному стані. Засипана дорога дозволяє людям швидко виїхати за межі села, коли летять дрони кожна секунда рятує життя.
5. Оновлення та озеленення громадських територій через створення парків і скверів для покращення якості життя та екології, висадка нових дерев, кущів, створення газонів та квітників, вздовж вулиць та в дворах. Зелені насадження допомагають утримувати вологу в ґрунті та запобігають ерозії. Прибирання, озеленення території та узбіч.
6. Встановлення лавок, урн, фонтанів, скульптур та інших елементів, які створюють затишок і естетичний вигляд. Створення велодоріжок. Облаштування центру села вуличним туалетом.
7. Розширення послуг, які може надавати КП "Дніпро" (оранка городів, вивіз нечистот, обрізка дерев, ритуальні послуги, поточний ремонт доріг, транспортні послуги для населення інше. Розширення штату комунального підприємства, залучення фахівців, придбання спецтехніки, робота з населенням щодо своєчасної та повної оплати за використану воду

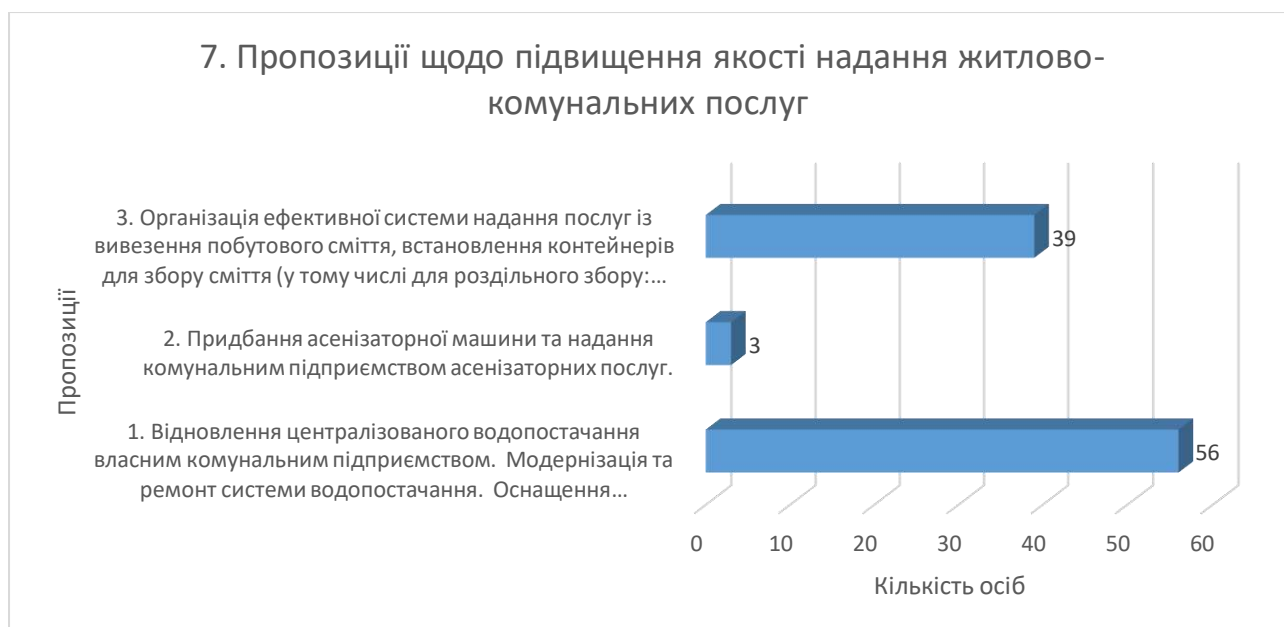
Актуальність пропозицій відображена на діаграмі:



По сьомому напрямку надано 60 пропозицій від 44 осіб. В результаті аналізу пропозиції погруповано за темами:

1. Відновлення централізованого водопостачання власним комунальним підприємством. Модернізація та ремонт системи водопостачання. Оснащення очисними спорудами
2. Придбання асенізаторної машини та надання комунальним підприємством асенізаторних послуг.
3. Організація ефективної системи надання послуг із вивезення побутового сміття, встановлення контейнерів для збору сміття (у тому числі для роздільного збору: скло, пластик, папір, органіка, батарейки, лампи). Регулярне прибирання та обслуговування території. Проведення тренінгів та інформування мешканців про важливість сортування сміття. Закупівля сучасних сміттевозів.

Актуальність пропозицій відображена на діаграмі:



8/24 Пропозиції щодо розвитку транспортної інфраструктури Мирівської сільської територіальної громади

По восьмому напрямку надано 34 пропозиції від 22 осіб. В результаті аналізу пропозиції погруповано за темами:

1. Поточні та капітальні ремонти вулиць та доріг громади
2. Модернізація існуючих зупинок, а саме: встановлення баків для сміття, облаштування пристроями для заряду мобільних телефонів та освітлення, встановлення укриттів
3. Розширення мережі громадського транспорту: додання маршрутки Зоря-Марганець (двічі на тиждень), яка охоплювала б в селі 3 зупинки: початок села, біля школи, головна зупинка біля будинку культури; з Мировою, Марганцем, Запоріжжям, Дніпро; запезпечення населення підвозом до центральної садиби, смт.Томаківка та у м.Нікополь.

4. Покращення стану санітарного та інженерного облаштування об'єктів дорожнього сервісу (освітлення та бар'єри для безпеки пішоходів і водіїв)

Актуальність пропозицій відображена на діаграмі:

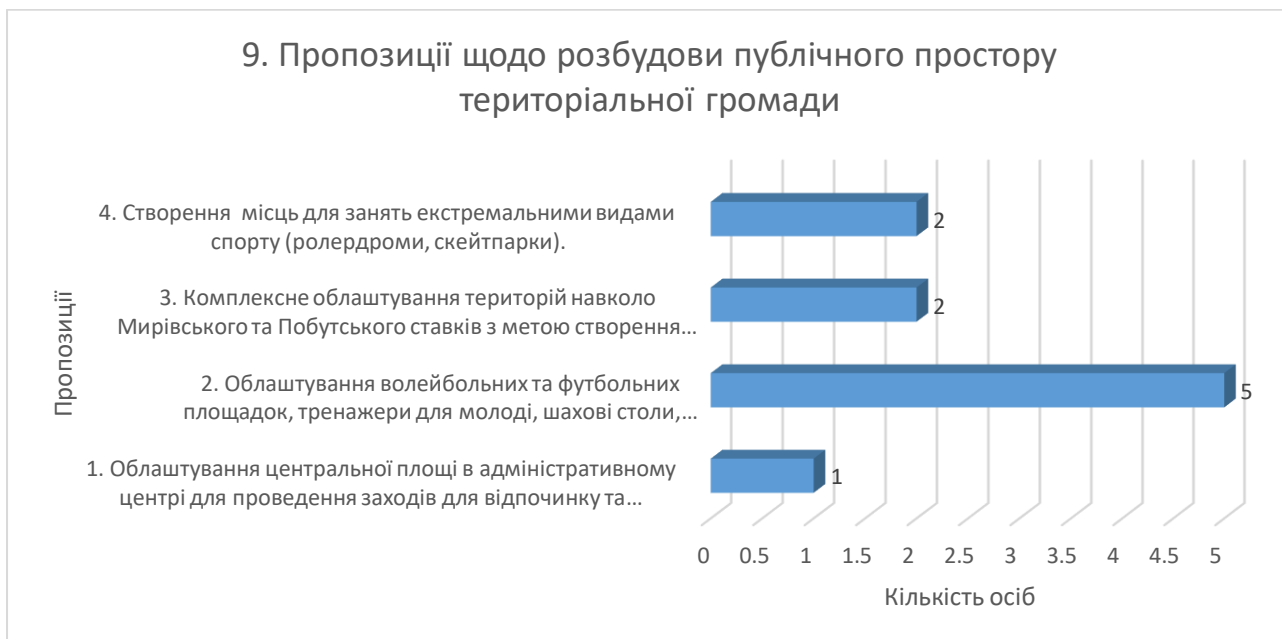


9/24 Пропозиції щодо розбудови публічного простору територіальної громади

По дев'ятому напрямку надано 34 пропозиції від 22 осіб. В результаті аналізу пропозиції погруповано за темами:

1. Облаштування центральної площі в адміністративному центрі для проведення заходів для відпочинку та згуртованості населення
2. Облаштування волейбольних та футбольних площадок, тренажери для молоді, шахові столи, альтанки, творчі гуртки
3. Комплексне облаштування територій навколо Мирівського та Побутського ставків з метою створення комфортних зон відпочинку для місцевих жителів та гостей (облаштування пляжних зон, очищення водойми, пологий піщаний схил, роздягальні, душі, туалети та урни). Зона відпочинку: встановлення лавок, альтанок, гойдалок, дитячих майданчиків, спортивних тренажерів. Зона барбекю: облаштування спеціально відведених місць для приготування їжі на мангалах. Озеленення території: висадка дерев, кущів, квітів, створення газонів. Організація освітлення: встановлення ліхтарів для забезпечення безпеки відпочиваючих у вечірній час. Прокат спортивного інвентарю: надання можливості орендувати човни, катамарани, велосипеди. Контроль за чистотою та порядком: встановлення сміттєвих баків, регулярне прибирання території, патрулювання
4. Створення місць для занять екстремальними видами спорту (ролердроми, скейтпарки).

Актуальність пропозицій відображена на діаграмі:

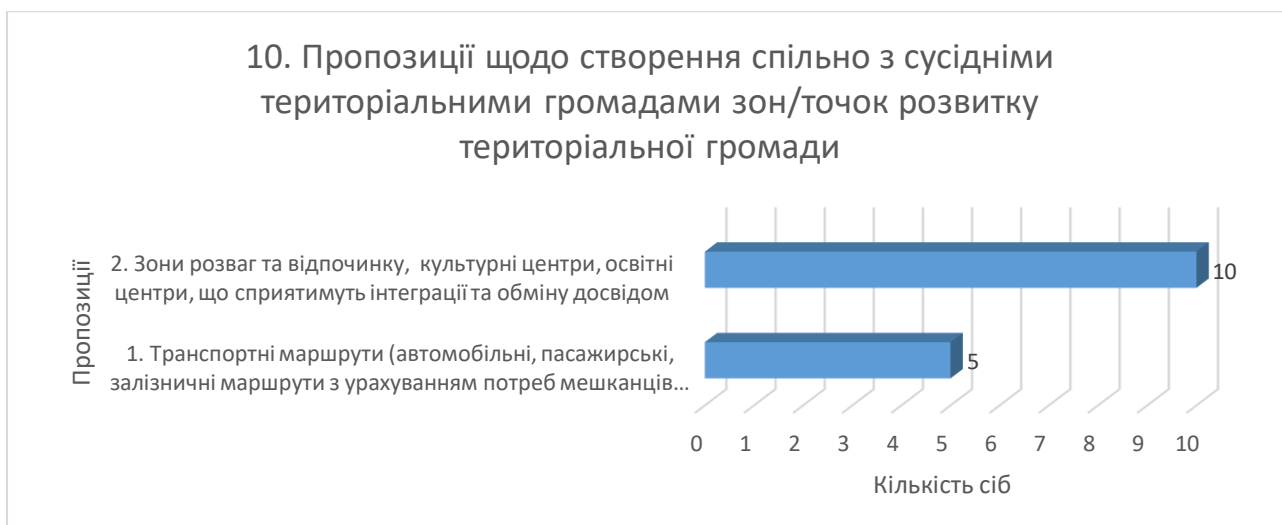


10/24 Пропозиції щодо створення спільно з сусідніми територіальними громадами зон/точок розвитку територіальної громади

По десятому напрямку надано 21 пропозицію від 17 осіб. В результаті аналізу пропозиції погруповано за темами:

1. Транспортні маршрути (автомобільні, пасажирські, залізничні маршрути з урахуванням потреб мешканців нашої громади спільно з Марганецькою громадою, містами Нікополь, Запоріжжя, Дніпро, Кривий Ріг.)
2. Зони розваг та відпочинку, культурні центри, освітні центри, що сприятимуть інтеграції та обміну досвідом

Актуальність пропозицій відображена на діаграмі:



11/24 Ідеї/пропозиції щодо інклюзивного місцевого розвитку

По одинадцятому напрямку надано 19 пропозицій від 13 осіб. В результаті аналізу пропозиції погруповано за темами:

1. Встановлення пандусів та кнопок швидкого виклику для маломобільних мешканців, облаштування доступних пішохідних зон і зупинок, встановлення звукової інформуючої сигналізації для людей, які не мають доступ до інтернету
2. Допомога людям похилого віку
3. Організація інклюзивних освітніх програм шляхом створення інклюзивних центрів, спеціальних гуртків, курсів та секцій для дітей і дорослих з особливими потребами, що сприятиме їх інтеграції в громаду та розвитку їхніх творчих, спортивних і соціальних навичок, працевлаштуванню
4. Підвіз гуманітарної допомоги

Актуальність пропозицій відображена на діаграмі:



12/24 Пропозиції щодо впровадження енергоефективних рішень

По дванадцятому напрямку надано 25 пропозицій від 20 осіб. В результаті аналізу пропозиції погруповано за темами:

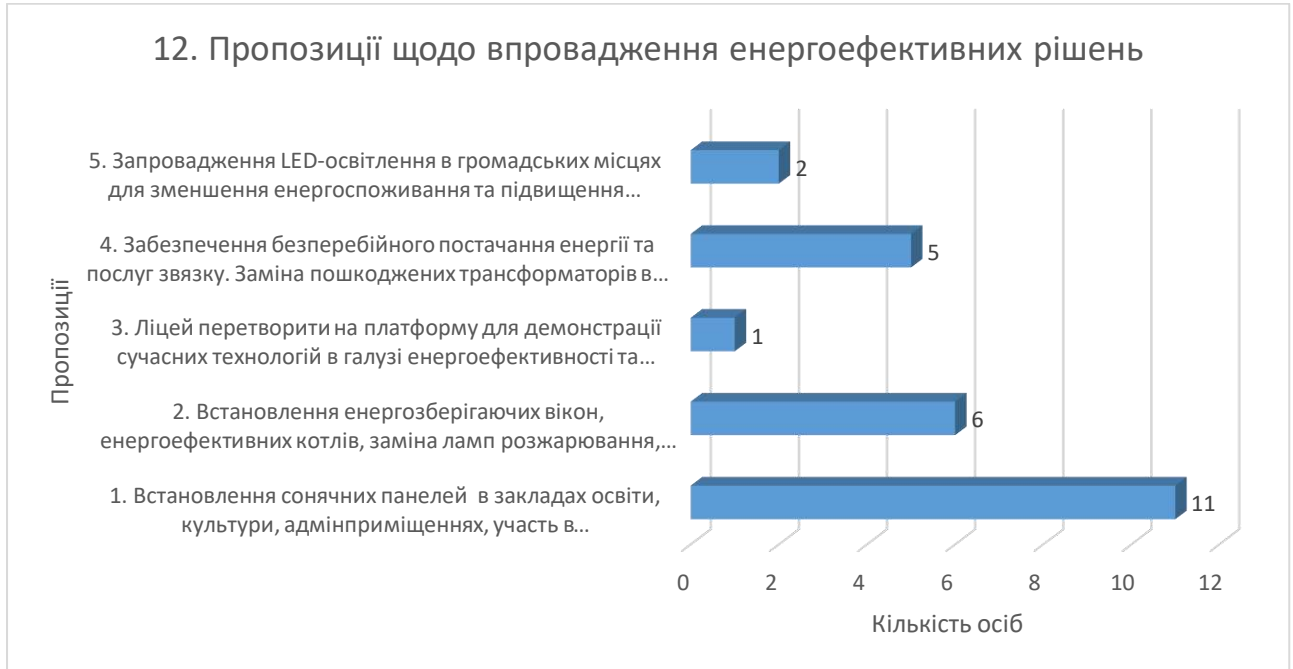
1. Встановлення сонячних панелей в закладах освіти, культури, адмінприміщеннях, участь в енергозберігаючих проєктах. Перехід на відновлювальні джерела енергії, використання біомаси для опалення.
2. Встановлення енергозберігаючих вікон, енергоефективних котлів, заміна ламп розжарювання, утеплення фасадів будівель громади тощо.
3. Ліцей перетворити на платформу для демонстрації сучасних технологій в галузі енергоефективності та використання ВДЕ (встановлення сонячних панелей, використання вітрогенераторів). Геотермальне опалення, використання біомаси (наприклад, деревини) для опалення або виробництва електроенергії, покращення теплоізоляції, модернізація систем опалення та

вентиляції). Найявність системи моніторингу та контролю за ефективністю роботи встановлених систем

4. Забезпечення безперебійного постачання енергії та послуг зв'язку. Заміна пошкоджених трансформаторів в селі

5. Запровадження LED-освітлення в громадських місцях для зменшення енергоспоживання та підвищення якості освітлення

Актуальність пропозицій відображена на діаграмі:



13/24 Пропозиції щодо відновлення та розвитку Мирівської сільської територіальної громади, які сприяли б поверненню мешканців, які виїхали за межі громади

По тринадцятому напрямку надано 24 пропозиції від 20 осіб. В результаті аналізу пропозиції погруповано за темами:

1. Нові робочі місця

2. Відбудова житла, забезпечення доступного житла. Створення програми для відновлення пошкоджених або зруйнованих будівель

3. Розвиток та модернізація соціальної інфраструктури, культурних і освітніх установ, гурткової роботи, відновлення повноцінного освітнього процесу (школи, садочки)

4. Створення сприятливих умов для ведення бізнесу та розвитку підприємництва: підтримка малого та середнього бізнесу шляхом надання грантів, податкових канікул для тих, хто готовий створити робочі місця в громаді. Навчання мешканців. Розвиток кооперативів

Актуальність пропозицій відображена на діаграмі:



14/24 Ідеї/пропозиції щодо необхідності підготовки території до відновлення

По чотирнадцятому напрямку надано 23 пропозиції від 17 осіб. В результаті аналізу пропозиції погруповано за темами:

1. Здійснення першочергового розмінування окремих частин територіальної громади
2. Демонтаж зруйнованих будівель та інших небезпечних конструкцій
3. Рекультивация земель. Відновлення ландшафтів, водоймищ очищення річок, ставків
4. Відновлення Вищетарасівки з урахуванням рекреаційної зони (р. Дніпро).
5. Аудит інфраструктури для оцінки стану доріг, будівель і комунікацій, визначення пріоритетних об'єктів для ремонту. Створення плану відновлення території (необхідно залучити фахівців різних галузей, проведення навчання)

Актуальність пропозицій відображена на діаграмі:



15/24 Ідеї/пропозиції щодо технічної можливості, економічної доцільності відновлення пошкоджених об'єктів шляхом виконання робіт з реконструкції, реставрації, капітального чи поточного ремонту

По п'ятнадцятому напрямку надано 16 пропозиції від 13 осіб. В результаті аналізу пропозиції погруповано за темами:

1. Реконструкція та ремонт пошкоджених будівель освіти
2. Відновлення трансформаторів, вишки мобільного зв'язку
3. Детальний огляд усіх об'єктів, які постраждали від обстрілів. Визначення ступеня руйнування, та визначення об'єктів, які треба ремонтувати в першу чергу, також вартості відновлення. Залучення інвестицій для фінансування відновлюваних робіт, також міжнародної допомоги.
4. Ремонт та модернізація об'єктів соціальної інфраструктури

Актуальність пропозицій відображена на діаграмі:



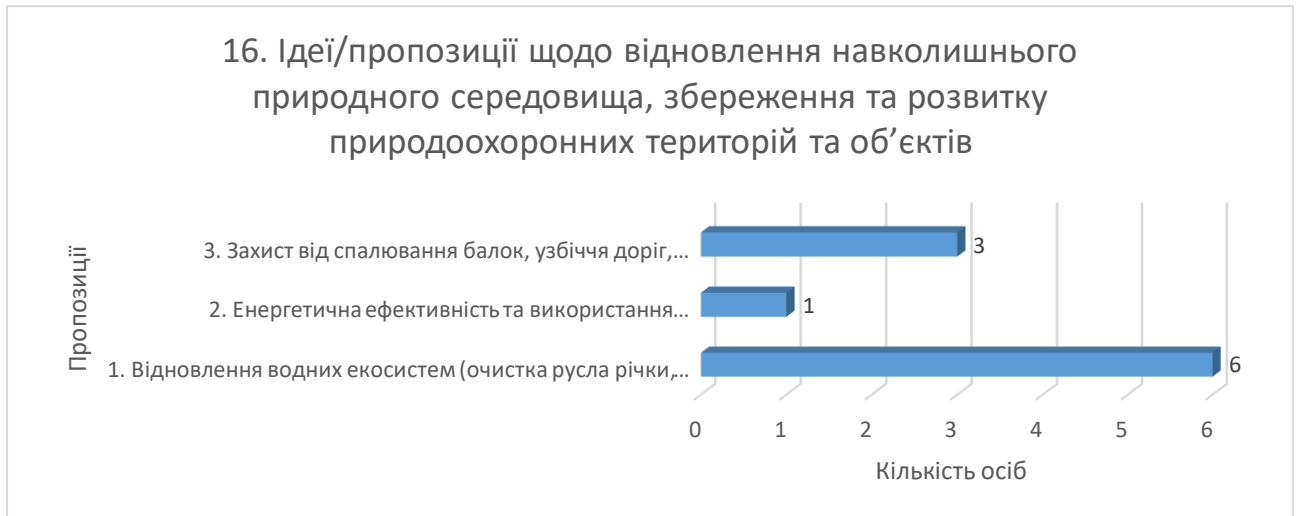
16/24 Ідеї/пропозиції щодо відновлення навколишнього природного середовища, збереження та розвитку природоохоронних територій та об'єктів

По шістнадцятому напрямку надано 19 пропозицій від 15 осіб. В результаті аналізу пропозиції погруповано за темами:

1. Відновлення водних екосистем (очистка русла річки, очистка ставків, висадка прибережної рослинності для зміцнення берегів і запобігання ерозії). Збереження балки Крутенської, очищення річки Зорянки.

2. Енергетична ефективність та використання відновлювальних джерел енергії
3. Захист від спалювання балок, узбіччя доріг, екологічні рейди.

Актуальність пропозицій відображена на діаграмі:



17/24 Ідеї/пропозиції щодо відновлення об'єктів шляхом нового будівництва або пропозиції щодо будівництва нових об'єктів замість тих, що зазнали пошкоджень чи зруйновані

По сімнадцятому напрямку надано 11 пропозицій від 9 осіб. В результаті аналізу пропозиції погруповано за темами:

1. Будівництво нового медичного центру, що включатиме амбулаторію, стоматологічний кабінет, лабораторії, аптеки та консультаційні кабінети для надання медичних послуг мешканцям.
2. Відновлення зруйнованих об'єктів є недоцільним. Сучасні технології будівництва дозволяють в рази дешевше звести нове.
3. Побудова закладу дошкільної освіти в селі Вищетарасівка.
4. Нове будівництво очисної станції на території громади для забезпечення населення централізованою питною водою.

Актуальність пропозицій відображена на діаграмі:



По вісімнадцятому напрямку надано 23 пропозиції від 23 осіб. В результаті аналізу пропозиції погруповано за темами:

Перелік пріоритетних напрямків розвитку громади

1. Створення робочих місць. Підтримка малого та середнього бізнесу, аграрного.
2. Пошуки шляхів наповнення бюджету

Актуальність пропозицій відображена на діаграмі:



Перелік стратегічних цілей

1. Повернення молоді в село
2. Створення сталого джерела доходів громади: Відкриття комунальних підприємств для переробки сміття чи виробництва енергії, виробництва товарів першої необхідності. Залучення інвестицій та розвиток підприємництва, навчальні заходи. Сприятливі умови та нові можливості для вирощування с/г продукції

Актуальність пропозицій відображена на діаграмі:

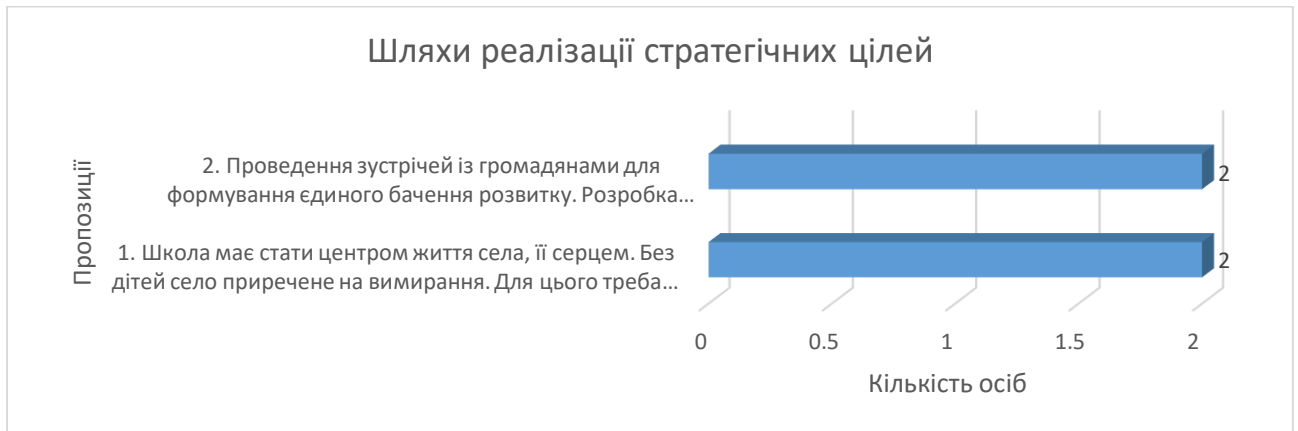


Шляхи реалізації стратегічних цілей

1. Школа має стати центром життя села, її серцем. Без дітей село приречене на вимирання. Для цього треба створити відповідну матеріально-технічну базу і не скорочувати штат, як педагогічний так і техпрацівників.

2. Проведення зустрічей із громадянами для формування єдиного бачення розвитку. Розробка програми стратегічного розвитку громади із залученням експертів. Пошук фінансування через державні програми, міжнародну допомогу та гранти. Співпраця з підприємцями, волонтерами та сусідніми громадам

Актуальність пропозицій відображена на діаграмі:

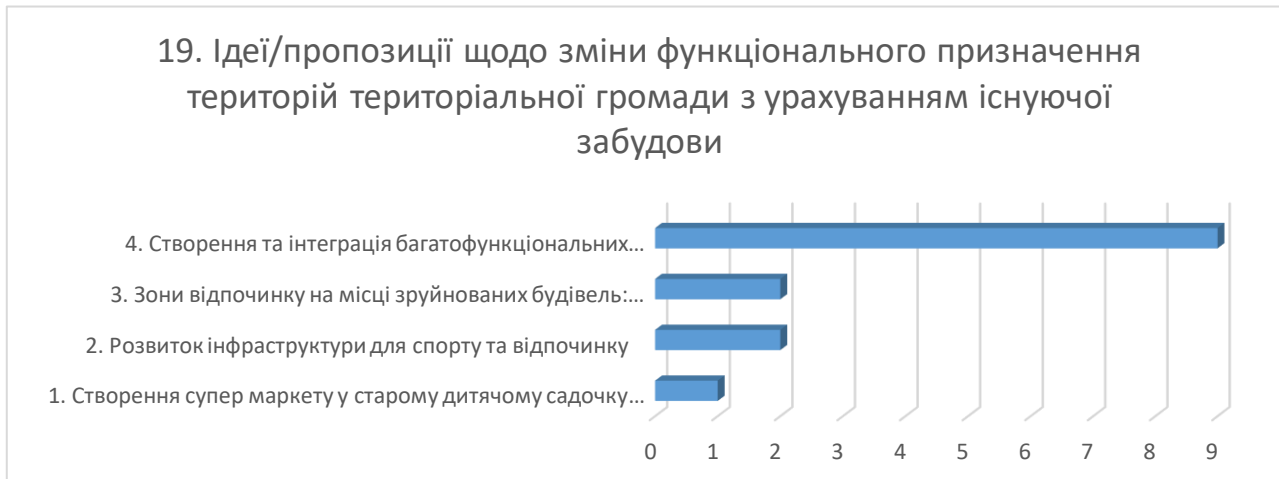


19/24 Ідеї/пропозиції щодо зміни функціонального призначення територій територіальної громади з урахуванням існуючої забудови

По дев'ятнадцятому напрямку надано 9 пропозицій від 7 осіб. В результаті аналізу пропозиції погруповано за темами:

1. Створення супер маркету у старому дитячому садочку «Ромашка», це дасть змогу всім мешканцям села, закуплятися продуктами у супермаркету, а не їздити в місто де постійно здійснюються обстріли (молочно сирний відділ, м'ясний, овочевий/фруктовий, випічка, побутовий відділ)
2. Розвиток інфраструктури для спорту та відпочинку
3. Зони відпочинку на місці зруйнованих будівель: створення скверів, парків або меморіальних комплексів. В багатьох селах громади (особливо Вищетарасівки) бракує місць для відпочинку, прогулянок, спортивних або культурних заходів. Озеленення території і створення зони відпочинку з емоційним відновленням мешканців, встановлення пам'ятного знака з інформацією про події, що сталися на цьому місці, сприяння екологічному розвитку та збереженню пам'яті в історії.
4. Створення та інтеграція багатофункціональних просторів (наприклад, поєднання спортивних, культурних та навчальних об'єктів в одному комплексі)

Актуальність пропозицій відображена на діаграмі:

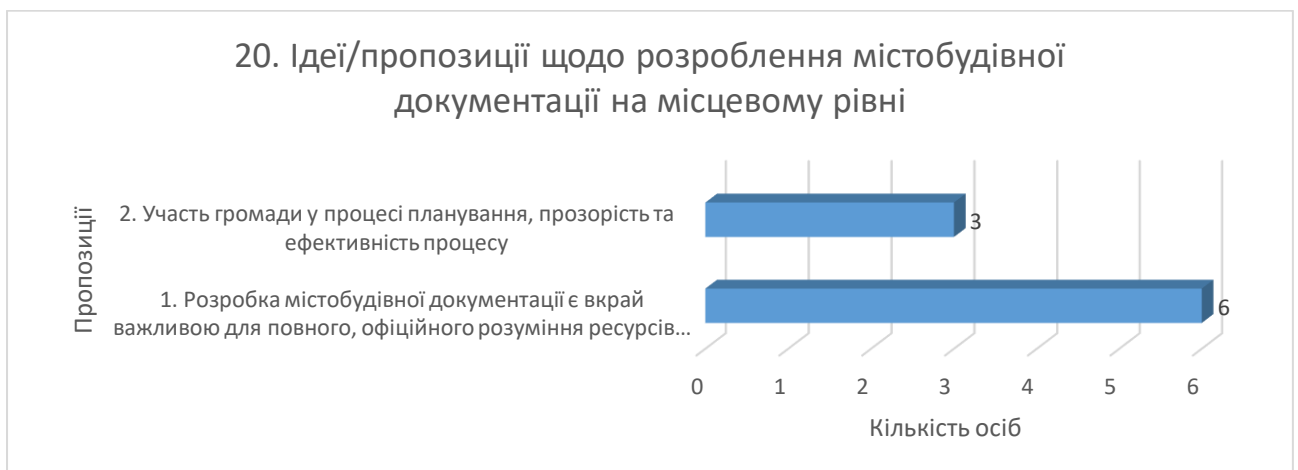


20/24 Ідеї/пропозиції щодо розроблення містобудівної документації на місцевому рівні

По двадцятому напрямку надано 9 пропозицій від 7 осіб. В результаті аналізу пропозиції погруповано за темами:

1. Розробка містобудівної документації є вкрай важливою для повного, офіційного розуміння ресурсів громади
2. Участь громади у процесі планування, прозорість та ефективність процесу

Актуальність пропозицій відображена на діаграмі:

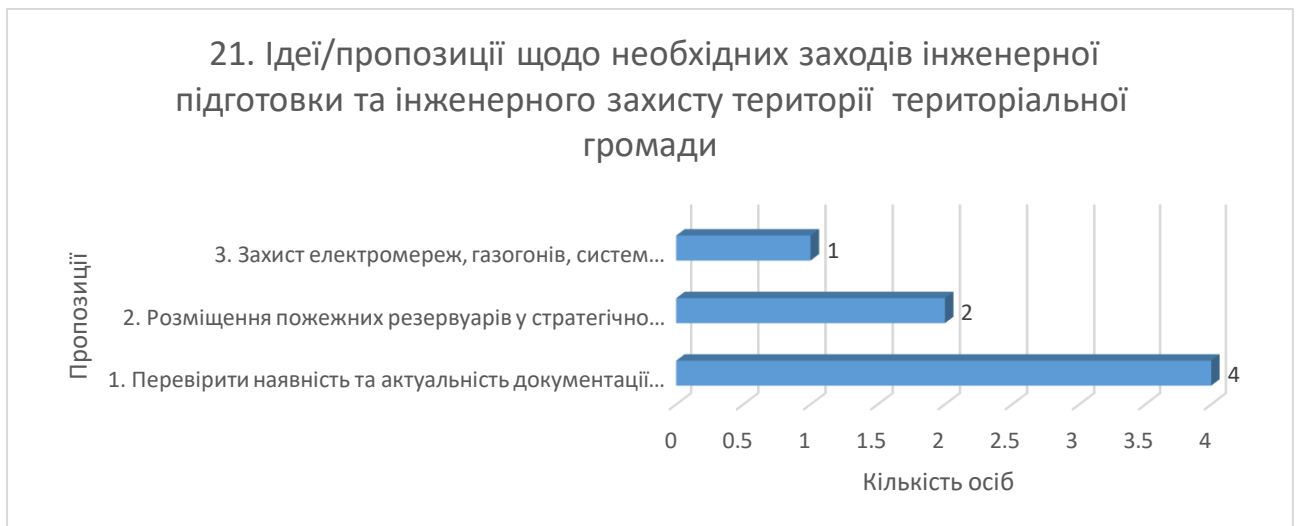


21/24 Ідеї/пропозиції щодо необхідних заходів інженерної підготовки та інженерного захисту території територіальної громади

По двадцять першому напрямку надано 12 пропозицій від 8 осіб. В результаті аналізу пропозиції погруповано за темами:

1. Перевірити наявність та актуальність документації інженерних систем водовідведення по населених пунктах (відсутність карт та документів про існуючі канали та системи водовідведення призводить до їх занедбання, а у періоди надлишкових опадів - до підтоплень та понесення збитків як громадою так і населенням)
2. Розміщення пожежних резервуарів у стратегічно важливих точках, щоб скоротити час реагування на пожежі, мінімізувати шкоду та підвищити рівень безпеки громади
3. Захист електромереж, газогонів, систем водопостачання та каналізації від можливих пошкоджень навіть у разі екстрених ситуацій, створення умов для швидкого відновлення постраждалої інфраструктури

Актуальність пропозицій відображена на діаграмі:



22/24 Ідеї/пропозиції щодо розташування (перенесення) об'єктів виробничої сфери

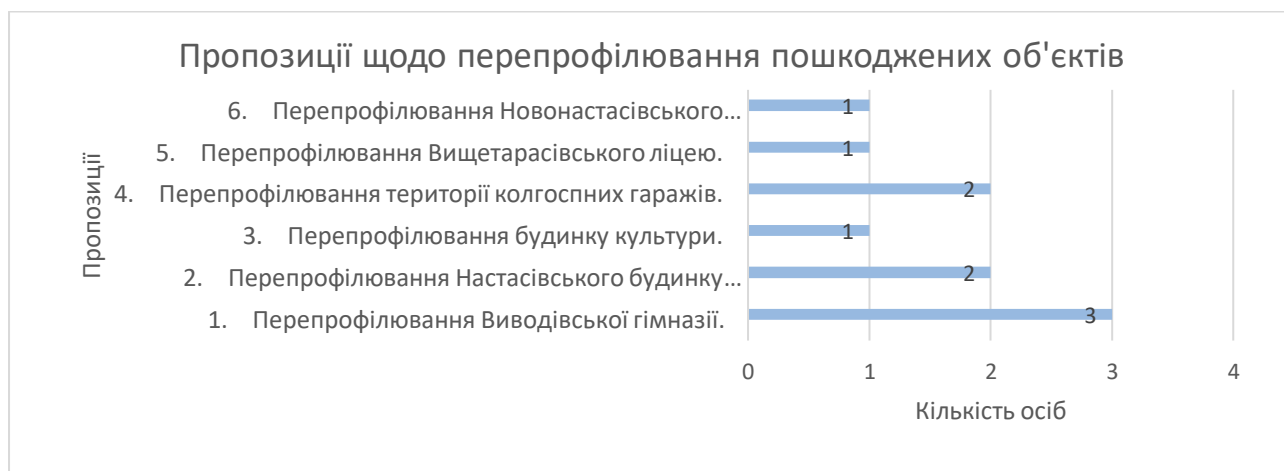
По двадцять другому напрямку жодної пропозиції не надано.

23/24 Пропозиції щодо перепрофілювання пошкоджених об'єктів/територій територіальної громади, відновлення яких є неможливим або недоцільним (економічно необґрунтованим)

По двадцять третьому напрямку надано 10 пропозицій від 6 осіб. В результаті аналізу пропозиції погруповано за темами:

1. Перепрофілювання Виводівської гімназії.
2. Перепрофілювання Настасівського будинку культури.
3. Перепрофілювання будинку культури.
4. Перепрофілювання території колгоспних гаражів.
5. Перепрофілювання Вищетарасівського ліцею.
6. Перепрофілювання Новонастасівського сільського клубу.

Актуальність пропозицій відображена на діаграмі:



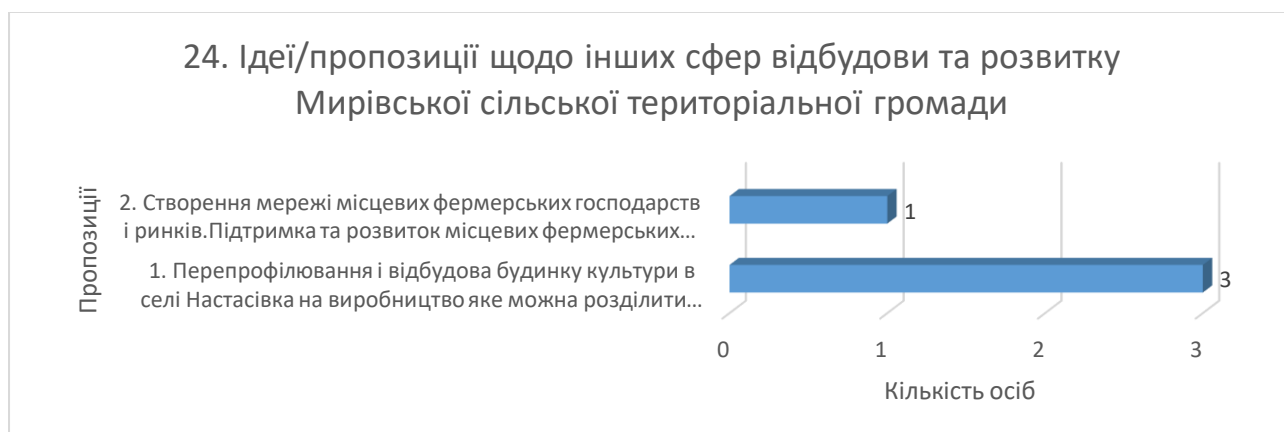
24/24 Ідеї/пропозиції щодо інших сфер відбудови та розвитку Мирівської сільської територіальної громади

По двадцять четвертому напрямку надано 7 пропозицій від 5 осіб. В результаті аналізу пропозиції погруповано за темами:

1. Перепрофілювання і відбудова будинку культури в селі Настасівка на виробництво яке можна розділити на декілька напрямків! Це можуть бути цех з виготовлення тротуарної плитки, або утеплюючих панелей для фасадів, Це може бути цех по виготовленню власної продукції громади палети для опалення! Також там можна зробити зону для спілкування населення кімнату облаштовану для масових заходів !також це можуть бути: швейний цех, власна випічка!

2. Створення мережі місцевих фермерських господарств і ринків.1.Підтримка та розвиток місцевих фермерських господарств через субсидії, навчальні програми і створення місцевих ринків для збуту продукції для зменшення залежності громади від зовнішніх постачальників продукції

Актуальність пропозицій відображена на діаграмі:



Пропозиції до Програми від суміжних громад

Відповідно до чинного законодавства України, при розробленні Програми для врахування інтересів держави та суміжних територіальних громад громада розробник повинна врахувати у своїй програмі відновлення стратегічні цілі суміжних територіальних громад, які в свою чергу не суперечать інтересам держави та громади розробника.

Було направлено запити про державні інтереси на території Мирівської сільської територіальної громади головному архітектору Дніпропетровської області Володимиру ЛИМАРУ, запити про інтереси на території Мирівської сільської територіальної громади суміжним громадам, а саме: Томаківській СТГ, Нікопольській МТГ, Біленьківській СТГ, Марганецькій МТГ, Червоногригорівській СТГ.

В межах строку, передбаченого пунктом 25 Порядку №1159, відповіді на запити надали Томаківська СТГ та Нікопольська МТГ.

Томаківська СТГ повідомляє про відсутність її інтересів, вплив яких розповсюджується на територію Мирівської СТГ.

Нікопольська МТГ наголошує на врахуванні свого одного із пріоритетних стратегічних інтересів – забезпечення екологічного захисту річки Дніпро та його узбережжя при втіленні будь-яких заходів Програми; врахуванні вимог щодо умов використання та встановлення обмежень у використанні водоохоронних та прибережних захисних смуг водних об'єктів згідно статей 87,88,89 Водного кодексу України. А також, пропонує розробити комплекс заходів для зменшення навантаження скидів до річки Дніпро для поліпшення, оновлення якості річкової води до відповідних стандартів якості, як основного джерела питної води для населення міста Нікополя. На території міста Нікополя відсутні об'єкти техногенної та природної небезпеки, вплив яких розповсюджується на територію Мирівської СТГ.

Пізніше допустимого строку відповідь надала Марганецька МТГ. Згідно пункту 25 Порядку № 1159 у разі отримання відповідей на запити після зазначеного строку вони розглядаються за рішенням виконавчого органу сільської, селищної, міської ради, який розробляє відповідну програму комплексного відновлення територіальної громади (її частини) (у разі, коли інформація, що міститься у зазначених відповідях на запити, може вплинути на формування загальних підходів та пропозицій щодо комплексного відновлення, розвитку територіальної громади та заходів для її реалізації. У відповіді Марганецької МТГ відсутні істотні пропозиції. Марганецька МТГ просить надати наступні документи (завірене належним чином рішення Мирівської сільської ради про затвердження розробки з усіма додатками до нього, положення Програми та саму Програму; документи, які підтверджують встановлення територіальних меж Мирівської сільської територіальної громади затверджених в установленому законодавством України порядку з координатами та схематичними зображеннями) і зазначає, що тільки після їх отримання буде розглянуте об'єктивно та всебічно порушене питання та зрозуміло чи затронуті встановлені та зареєстровані межі Марганецької територіальної громади.

ПРОТОКОЛ № 1
засідання робочої групи з розроблення Програми комплексного
відновлення території Мирівської сільської територіальної громади на
2024-2027 роки (склад, якої затверджено рішенням сільської ради
від 28.10.2024 року № 670)

с. Топила

16 грудня 2024 р.

Присутні:

Юлія ПЕТРЕНКО - – начальник фінансового відділу, голова робочої групи;
Наталія БЛЕНКО – завідувач сектору економічного розвитку, проєктної та
інвестиційної діяльності, секретар робочої групи

Члени робочої групи:

Тетяна ЛАВРІВА - заступник сільського голови
Вікторія ТКАЧЕНКО - секретар сільської ради
Василь КАЛГАНКОВ - староста Виводівського старостинського округу
Олександр СІВАК - староста Вищетарасівського старостинського округу
Катерина ПОРОТЬКО- староста Зорянського старостинського округу
Катерина МОРЕВА - Керуюча справами виконавчого комітету
Євгенія ЛОМАКА - Начальник відділу містобудування, архітектури, земельних
відносин, комунальної власності, житлово-комунального господарства
Олександр БАЛАК – Головний спеціаліст-юрисконсульт
Олена ОЛІЙНИК - Спеціаліст II категорії відділу містобудування, архітектури,
земельних відносин, комунальної власності, житлово-комунального
господарства
Алла ЖДАН - Головний спеціаліст фінансового відділу
Юлія ЗУБАР - Начальник відділу ЦНАП
Олена АПРОСЯНЕНКО - Вищетарасівська СГО «Мрія»
Ірина ГРЕБЕНЮК – адміністратор відділу ЦНАП
Всього: 15 чоловік.

Відсутні: 2 чоловіки.

Людмила МИХАЙЛЬО - Голова ГО «Мирівський Добробут»
Сергій БЛУДЕНКО - Приватний підприємець

Затверджується черга денна:

1. Аналіз відповідей департаментів обласної державної адміністрації Дніпропетровської області та суміжних територіальних громад щодо врахування інтересів держави та суміжних територіальних громад при розробці Програми.
1. **СЛУХАЛИ:** Наталію БІЛЕНКО - завідувача сектору економічного розвитку, проєктної та інвестиційної діяльності.

Відповідно до чинного законодавства України, при розробленні Програми для врахування інтересів держави та суміжних територіальних громад, громада розробник повинна врахувати у своїй програмі відновлення стратегічні цілі суміжних територіальних громад, які в свою чергу не суперечать інтересам держави та громади розробника. Було направлено запити про державні інтереси на території Мирівської сільської територіальної громади головному архітектору Дніпропетровської області Володимиру ЛИМАРУ, запити про інтереси на території Мирівської сільської територіальної громади суміжним громадам, а саме: Томаківській СТГ, Нікопольській МТГ, Біленьківській СТГ, Марганецькій МТГ, Червоногригорівській СТГ.

В межах строку, передбаченого пунктом 25 Порядку №1159, відповіді на запити надали Томаківська СТГ та Нікопольська МТГ.

Томаківська СТГ повідомила про відсутність її інтересів, вплив яких розповсюджується на територію Мирівської СТГ.

Нікопольська МТГ наголошує на врахуванні свого одного із пріоритетних стратегічних інтересів – забезпечення екологічного захисту річки Дніпро та його узбережжя при втіленні будь-яких заходів Програми; врахуванні вимог щодо умов використання та встановлення обмежень у використанні водоохоронних та прибережних захисних смуг водних об'єктів згідно статей 87,88,89 Водного кодексу України. А також, пропонує розробити комплекс заходів для зменшення навантаження скидів до річки Дніпро для поліпшення, оновлення якості річкової води до відповідних стандартів якості, як основного джерела питної води для населення міста Нікополя. На території міста Нікополя відсутні об'єкти техногенної та природної небезпеки, вплив яких розповсюджується на територію Мирівської СТГ.

Пізніше допустимого строку відповідь надала Марганецька МТГ. Згідно пункту 25 Порядку № 1159 у разі отримання відповідей на запити після зазначеного строку вони розглядаються за рішенням виконавчого органу сільської, селищної, міської ради, який розробляє відповідну програму комплексного відновлення територіальної громади (її частини) (у разі, коли інформація, що міститься у зазначених відповідях на запити, може вплинути на формування загальних підходів та пропозицій щодо комплексного відновлення, розвитку територіальної громади та заходів для її реалізації. У відповіді

Марганецької МТГ відсутні істотні пропозиції.

ВИРІШИЛИ:

Врахувати інтереси держави та суміжних територіальних громад, а саме: Томаківської СТГ та Нікопольської МТГ, як такі що не суперечать інтересам держави та Мирівської громади.


Не враховувати надану відповідь від Марганецької МТГ, так як було порушено терміни її надання та в даній відповіді була відсутня інформація, щодо інтересів Марганецької міської на території Мирівської сільської громади. Винести дане питання на розгляд виконавчого комітету Мирівської сільської ради для подальшого його затвердження згідно пункту 25 абзац 2,3 Порядку № 1159.

Голосували: За- 15; Проти- 0; Утримався - 0; Не голосував- 2.


Необхідність та термін проведення наступного засідання робочої групи визначити додатково.

Координацію роботи щодо виконання протокольних доручень покласти на завідувача сектору економічного розвитку проектної та інвестиційної діяльності, секретаря робочої групи Наталію БІЛЕНКО.

Контроль залишаю за собою.

Начальник фінансового відділу, голова робочої групи  Юлія ПЕТРЕНКО

Завідувач сектору економічного розвитку,
проектної та інвестиційної діяльності,
секретар робочої групи

 Наталія БІЛЕНКО

ПРОТОКОЛ № 2

засідання робочої групи з розроблення Програми комплексного відновлення території Мирівської сільської територіальної громади на 2024-2027 роки (склад, якої затверджено рішенням сільської ради від 28.10.2024 року №670)

с. Топила

20 січня 2025 р.

Присутні:

Юлія ПЕТРЕНКО - – начальник фінансового відділу, голова робочої групи;
Наталія БІЛЕНКО – завідувач сектору економічного розвитку, проєктної та інвестиційної діяльності, секретар робочої групи

Члени робочої групи:

Тетяна ЛАВРІВА - заступник сільського голови
Вікторія ТКАЧЕНКО - секретар сільської ради
Василь КАЛГАНКОВ - староста Виводівського старостинського округу
Олександр СІВАК - староста Вищетарсівського старостинського округу
Катерина ПОРОТЬКО - староста Зорянського старостинського округу
Катерина МОРЄВА - Керуюча справами виконавчого комітету
Євгенія ЛОМАКА - Начальник відділу містобудування, архітектури, земельних відносин, комунальної власності, житлово-комунального господарства
Олександр БАЛАК – Головний спеціаліст-юрисконсульт
Олена ОЛІЙНИК - Спеціаліст II категорії відділу містобудування, архітектури, земельних відносин, комунальної власності, житлово-комунального господарства
Людмила МИХАЙЛЬО - Голова ГО «Мирівський Добробут»
Юлія ЗУБАР - Начальник відділу ЦНАП
Олена АПРОСЯНЕНКО - Вищетарасівська СГО «Мрія»

Всього: 14 чоловік.

Відсутні: 3 чоловіки

Сергій БЛУДЕНКО - Приватний підприємець
Ірина ГРЕБЕНЮК - Головний спеціаліст відділу соціального захисту населення та ветеранської політики
Алла ЖДАН - Головний спеціаліст фінансового відділу

Затверджується черга денна:

1. Проведення розгляду та аналізу зібраних опитувальників від населення та зацікавлених організацій і установ усіх форм власності. Визначення стратегічного бачення та стратегічних пріоритетів Програми комплексного відновлення території Мирівської сільської територіальної громади на 2024-2027 роки (далі — Програми).
2. Визначення існуючих та можливих цілей Програми. Розробка списку пріоритетних ідей, збір зацікавлених сторін, можливих проєктів для внесення в Програму.

1. СЛУХАЛИ: Наталію БІЛЕНКО - завідувача сектору економічного розвитку, проєктної та інвестиційної діяльності.

Відповідно до рішення виконавчого комітету Мирівської сільської ради від 28.10.2024 року №670 «Про розробку проєкту Програми комплексного відновлення території Мирівської сільської територіальної громади Нікопольського району Дніпропетровської області, на офіційному веб-сайті Мирівської сільської територіальної громади та на сторінці громади у соціальній мережі Facebook було розміщено інформацію про розроблення Програми комплексного відновлення території Мирівської сільської територіальної громади Нікопольського району Дніпропетровської області (далі – Програма).

Збір пропозицій громадськості було організовано шляхом заповнення встановленої гугл-форми та формулярів у паперовому вигляді. Строк подання пропозицій громадськості до проєкту Програми становив 30 календарних днів та завершився 27.11.2024 року.

Участь в опитуванні до Програми взяли 72 особи Мирівської сільської територіальної громади, якими було надано 751 пропозицію з 24-х напрямків. Результати наданих пропозицій за опитуванням в розрізі напрямків наступні:

№	Пропозиції опитувальника Мирівська сільська територіальна громада	Кількість осіб від загальної кількості 72 особи
1.	Пропозиції щодо підвищення рівня громадської безпеки на території територіальної громади	44
2.	Пропозиції щодо розвитку та покращення діяльності закладів освіти	45
3	Пропозиції щодо підвищення рівня забезпеченості жителів територіальної громади послугами в сфері охорони здоров'я	40
4	Пропозиції щодо збереження та/або розвитку культурного середовища Мирівської сільської територіальної громади	29
5	Пропозиції щодо розвитку туризму	21
6	Пропозиції щодо розвитку сфери благоустрою	37
7	Пропозиції щодо підвищення якості надання житлово-комунальних послуг	44

8	Пропозиції щодо розвитку транспортної інфраструктури Мирівської сільської територіальної громади	22
9	Пропозиції щодо розбудови публічного простору територіальної громади	23
10	Пропозиції щодо створення спільно з сусідніми територіальними громадами зон/точок розвитку територіальної громади	17
11	Ідей/пропозиції щодо інклюзивного місцевого розвитку	13
12	Пропозиції щодо впровадження енергоефективних рішень	20
13	Пропозиції щодо відновлення та розвитку Мирівської сільської територіальної громади, які сприяли б поверненню мешканців, які виїхали за межі громади	20
14	Ідей/пропозиції щодо необхідності підготовки території до відновлення	17
15	Ідей/пропозиції щодо технічної можливості, економічної доцільності відновлення пошкоджених об'єктів шляхом виконання робіт з реконструкції, реставрації, капітального чи поточного ремонту	13
16	Ідей/пропозиції щодо відновлення навколишнього природного середовища, збереження та розвитку природоохоронних територій та об'єктів	15
17	Ідей/пропозиції щодо відновлення об'єктів шляхом нового будівництва або пропозиції щодо будівництва нових об'єктів замість тих, що зазнали пошкоджень чи зруйновані	9
18	Ідей/пропозиції щодо пріоритетних та стратегічних цілей розвитку громади	23
19	Ідей/пропозиції щодо зміни функціонального призначення територій територіальної громади з урахуванням існуючої забудови	7
20	Ідей/пропозиції щодо розроблення містобудівної документації на місцевому рівні	7
21	Ідей/пропозиції щодо необхідних заходів інженерної підготовки та інженерного захисту території територіальної громади	8
22	Ідей/пропозиції щодо розташування (перенесення) об'єктів виробничої сфери	0
23	Пропозиції щодо перепрофілювання пошкоджених об'єктів/територій територіальної громади, відновлення яких є неможливим або недоцільним (економічно необґрунтованим)	6
24	Ідей/пропозиції щодо інших сфер відбудови та розвитку Мирівської сільської територіальної громади	5

Відповідно до переліку питань в опитуванні Робочою групою було проаналізовано пропозиції від громадян (найактуальніші пропозиції) а саме:

1. Пропозиції від населення щодо підвищення рівня громадської безпеки на території громади(питання 1) опитувальника (88 пропозицій погрупованих за темами):

1. Встановлення автоматизованої системи оповіщення

2. Закупівля та встановлення модульних укриттів з високим рівнем захисту по вулицям села Вищетарасівка, біля зупинок (в 3-хвилинній доступності)
3. Розбудова укриттів і бомбосховищ, зупинок з високим рівнем захисту по всій громаді
4. Створення безпечних місць для розвитку дітей, облаштування укриттів у закладах освіти.
5. Встановлення розгалуженої системи камер відеоспостереження, особливо біля комунальних закладів
6. Встановлення терміналів швидкого виклику екстрених служб.
7. Зробити ремонт, або хоча б засипати щебнем центральні вулиці с. Вищетарасівка, які знаходяться у критичному стані
8. Розробка детальних планів евакуації: створення чітких алгоритмів дій для різних типів надзвичайних ситуацій, визначення безпечних зон та шляхів евакуації, проведення регулярних навчань (організація тренінгів з цивільної оборони для різних категорій населення, відпрацювання навичок дій в екстремальних ситуаціях.
9. Для підвищення рівня безпеки в селі Вищетарасівка потрібен КВЕРТУС АД ВЕПР М100 (засіб радіоелектронної боротьби).
10. Забезпечити стабільний мобільний зв'язок та інтернет с. Вищетарасівка, зокрема старлінк для Косівки, кабельний інтернет з с. Виводове.

2. Пропозиції від населення щодо розвитку та покращення діяльності закладів освіти (питання 2) опитувальника (84 пропозиції згруповані за темами):

1. Забезпечення постійного постачання критично важливих ресурсів. Організація логістики для доставки гуманітарної допомоги.
2. Створення та фінансування гурткової роботи в кожному старостаті (щонайменше одного спортивного та одного творчого спрямування) для різновікових груп дітей в позаурочний час.
3. Оновлення і оснащення спортзалу у Настасівському ліцеї (комплексний ремонт).
4. Облаштування існуючих закладів шкільної/дошкільної освіти, розвиток шкільної інфраструктури, інтеграція STEM-освіти, оснащення сучасними цифровими технологіями, наочними матеріалами, ремонт.
5. Створення шкільних кабінетів для інклюзивного навчання (обладнані пандусами, ліфтами, широкими дверима, доступними туалетами).
6. Капітальний ремонт Виводівської гімназії Вищетарасівського ліцею (обслуговує 7 населених пунктів), який на сьогодні пошкоджено, а до найближчої школи відстань більше ніж 20 км (для деяких населених пунктів 35 км) з незадовільним асфальтовим покриттям.
7. Облаштування закладів освіти Мирівської громади сонячними станціями.
8. Встановлення лінгафонних кабінетів для вивчення іноземних мов.
9. Оновлення їдалень для школярів (оновлення столів, стільчиків, посуду, рукомийників).
10. Відновлення покриття стадіону, додавання зон для різних видів спорту та

створення комфортних місць для глядачів (Настасівського ліцею).

11. Модернізація системи опалення Вищетарасівського ліцею.

3. Пропозиції від населення щодо підвищення рівня забезпеченості жителів громади послугами в сфері охорони здоров'я (питання 3) опитувальника (84 пропозиції погрупованих за темами):

1. Розширення мережі аптечних закладів (для с. Виводове, с. Мирове), пересувні (мобільні) аптеки чи пункти при амбулаторіях
2. Ремонт та реконструкція амбулаторій, облаштування очікувальних зон, забезпечення доступності для людей з інвалідністю, оновлення медичного обладнання, впровадження нових технологій.
3. Облаштування пунктів екстреної медичної допомоги (встановлення у стратегічних точках громади пунктів швидкої допомоги, оснащених базовим медичним обладнанням та транспортом). Впровадження мобільних медичних бригад для обслуговування віддалених населених пунктів.
4. Забезпечити амбулаторії сімейними лікарями та повноцінним штатом медпрацівників, залучення молодих спеціалістів з наданням житла, щоб лікарі залишались в громаді, розширення надання послуг в тому числі стоматологічних
5. Оновлення медичного обладнання в лікарнях і амбулаторіях для поліпшення діагностики та лікування, впровадження нових технологій (електронна медична карта, телемедицина тощо)

4. Пропозиції від населення щодо збереження та/або розвитку культурного середовища громади (питання 4) опитувальника (49 пропозицій погрупованих за темами):

1. Реорганізація: створення відділу культури при виконавчому комітеті/Створити виконавчий орган-відділ освіти, культури, молоді та спорту, підібрати дієвий персонал, поповнити матеріальну базу цих закладів якісною апаратурою, технікою, необхідним обладнанням/Створити центр культури та його філії
2. Розширення гуртків, заходів для різних вікових категорій, для молоді, відновлення їх роботи (танці, живопис, музика)
3. Створення арт об'єктів, меморіальної дошки, для розширення визначних місць громади. Утримання/розбудова меморіалів для воїнів ВВВ, АТО, війни з росією
4. Ремонт та модернізація будинків культури, порогу, відновлення його роботи, створення окремої кімнати в холі Мирівського будинку культури - дискозалу для молоді. Повернути всі кімнати Мирівського будинку культури в розпорядження працівників культури для відновлення повноцінної роботи закладу

5. Оформлення музеїв або експозицій, які відображають історію та традиції громади (традиційні ремесла, народні свята, історія Марининих круч (збереження культурної спадщини), створення пішохідних та кінних маршрутів визначними місцями громади, відповідних сувенірів
6. Капітальний ремонт сільського краєзнавчого музею, який зазнав руйнування після арт - обстрілу, відновити його функціональність та покращити умови для відвідувачів, що стане привабливим туристичним об'єктом та може позитивно вплинути на розвиток місцевої економіки. Створення онлайн-музею (придбати якісну комп'ютерну техніку і всі експонати зберігати у електронному варіанті)
7. Проведення культурних заходів, проведення концертів, ярмарок, Проведення масових заходів для подолання стресу населення із залученням психологів. Регулярне проведення кінопереглядів під зоряним небом в теплий період року. Влаштування відкритих майданчиків для організації концертів, театральних вистав, ярмарків, фестивалів просто неба для підтримки місцевих художників та майстрів народних ремесел. Забезпечити відновлення роботи всіх штатних одиниць закладів культури по громаді, які наразі є не заповненими чи на простої.
8. Бібліотеки громади перевести на сучасні форми роботи, облаштувати приміщення для створення нових просторів, шляхом залучення інвестицій

5. Пропозиції від населення щодо розвитку туризму (питання 5) опитувальника (33 пропозиції погрупованих за темами):

1. Розвиток туристичних маршрутів, велосипедних доріжок, екскурсій, розвиток гастрономічного та екологічного туризму тощо. Наприклад: Реалізація продукту "Історичними шляхами громади" (вивчення та дослідження історичних пам'яток громади під час пішого та велоходу)/"Стежками Мирівської громади". Створення інфраструктури для туристів біля пам'ятки (наприклад, інформаційних стендів, лавочок, альтанок, оглядових майданчиків). Переваги: збереження природних ресурсів, розвиток економіки, створення нових робочих місць і підвищення обізнаності про екологію.
2. Побудова велосипедних доріжок для безпечного руху дітей.
3. Розробка веб-сайту та активне просування громади в соціальних мережах, де туристи не зможуть знайти інформацію про тури, заходи, пам'ятки та місцеві підприємства.
4. Створення туристичних кружків, канатного парку, проведення вуличних музичних, культурних та природних заходів.
5. Створення цивілізованої зеленої зони відпочинку біля водоймища
6. Просування громади як туристичної дестинації через створення бренду громади, активну участь у туристичних виставках, маркетингові кампанії та онлайн-платформи для залучення туристів з інших регіонів і країн. Виготовлення у формі путівника книжечки (довідника) визначних місць Мирівської громади, із зазначенням туристичного маршруту для вело-прогулянки чи екскурсії з додатковими посиланнями через QR код на повний відомий опис даного визначного місця.

6. Пропозиції від населення щодо розвитку сфери благоустрою (питання 6) опитувальника (58 пропозицій погрупованих за темами):

1. Модернізація та розбудова вуличного освітлення (світильники на сонячних батареях)
2. Облаштування місця для відпочинку, дитячих майданчиків
3. Відповідальність фермерів і власників земельних ділянок за чистоту біля полів і городів
4. Зробити ремонт, або хоча б засипати щебнем центральні вулиці с.Вищегарасівка, які знаходяться у критичному стані. Засипана дорога дозволяє людям швидко виїхати за межі села, коли летять дрони кожна секунда рятує життя.
5. Оновлення та озеленення громадських територій через створення парків і скверів для покращення якості життя та екології, висадка нових дерев, кущів, створення газонів та квітників, вздовж вулиць та в дворах. Зелені насадження допомагають утримувати вологу в ґрунті та запобігають ерозії. Прибирання, озеленення території та узбіч.
6. Встановлення лавок, урн, фонтанів, скульптур та інших елементів, які створюють затишок і естетичний вигляд. Створення велодоріжок. Облаштування центру села вуличним туалетом.
7. Розширення послуг, які може надавати КП "Дніпро" (оранка городів, вивіз нечистот, обрізка дерев, ритуальні послуги, поточний ремонт доріг, транспортні послуги для населення інше. Розширення штату комунального підприємства, залучення фахівців, придбання спецтехніки, робота з населенням щодо своєчасної та повної оплати за використану воду

7. Пропозиції від населення щодо підвищення якості надання житлово-комунальних послуг (питання 7) опитувальника (60 пропозицій погрупованих за темами):

1. Відновлення централізованого водопостачання власним комунальним підприємством. Модернізація та ремонт системи водопостачання. Оснащення очисними спорудами
2. Придбання асенізаторної машини та надання комунальним підприємством асенізаторних послуг.
3. Організація ефективної системи надання послуг із вивезення побутового сміття, встановлення контейнерів для збору сміття (у тому числі для роздільного збору: скло, пластик, папір, органіка, батарейки, лампи). Регулярне прибирання та обслуговування території. Проведення тренінгів та інформування мешканців про важливість сортування сміття. Закупівля сучасних сміттевозів.

8. Пропозиції від населення щодо розвитку транспортної інфраструктури (питання 8) опитувальника (34 пропозиції погрупованих за темами):

1. Поточні та капітальні ремонти вулиць та доріг громади
2. Модернізація існуючих зупинок, а саме: встановлення баків для сміття, облаштування пристроями для заряду мобільних телефонів та освітлення,

встановлення укриттів

3. Розширення мережі громадського транспорту: додання маршрутки Зоря-Марганець (двічі на тиждень), яка охоплювала б в селі 3 зупинки: початок села, біля школи, головна зупинка біля будинку культури; з Мировою, Марганцем, Запоріжжям, Дніпро; забезпечення населення підвозом до центральної садиби, смт. Томаківка та у м. Нікополь.

4. Покращення стану санітарного та інженерного облаштування об'єктів дорожнього сервісу (освітлення та бар'єри для безпеки пішоходів і водіїв)

9. Пропозиції від населення щодо розбудови публічного простору громади (питання 9) опитувальника (32 пропозиції погрупованих за темами):

1. Облаштування центральної площі в адміністративному центрі для проведення заходів для відпочинку та згуртованості населення

2. Облаштування волейбольних та футбольних площадок, тренажери для молоді, шахові столи, альтанки, творчі гуртки

3. Комплексне облаштування територій навколо Мирівського та Побутського ставків з метою створення комфортних зон відпочинку для місцевих жителів та гостей (облаштування пляжних зон, очищення водойми, пологий піщаний схил, роздягальні, душі, туалети та урни). Зона відпочинку: встановлення лавок, альтанок, гойдалок, дитячих майданчиків, спортивних тренажерів. Зона барбекю: облаштування спеціально відведених місць для приготування їжі на мангалах. Озеленення території: висадка дерев, кущів, квітів, створення газонів. Організація освітлення: встановлення ліхтарів для забезпечення безпеки відпочиваючих у вечірній час. Прокат спортивного інвентарю: надання можливості орендувати човни, катамарани, велосипеди. Контроль за чистотою та порядком: встановлення сміттєвих баків, регулярне прибирання території, патрулювання

4. Створення місць для занять екстремальними видами спорту (ролердроми, скейтпарки).

10. Пропозиції від населення щодо створення спільно з сусідніми громадами зон/точок розвитку громади (питання 10) опитувальника (21 пропозиція погрупована за темами):

1. Транспортні маршрути (автомобільні, пасажирські, залізничні маршрути з урахуванням потреб мешканців нашої громади спільно з Марганецькою громадою, містами Нікополь, Запоріжжя, Дніпро, Кривий Ріг.)

2. Зони розваг та відпочинку, культурні центри, освітні центри, що сприятимуть інтеграції та обміну досвідом

11. Пропозиції від населення щодо інклюзивного місцевого розвитку (питання 11) опитувальника (19 пропозицій погрупованих за темами):

1. Встановлення пандусів та кнопок швидкого виклику для маломобільних мешканців, облаштування доступних пішохідних зон і зупинок, встановлення звукової інформуючої сигналізації для людей, які не мають доступ до інтернету
2. Допомога людям похилого віку
3. Організація інклюзивних освітніх програм шляхом створення інклюзивних центрів, спеціальних гуртків, курсів та секцій для дітей і дорослих з особливими потребами, що сприятиме їх інтеграції в громаду та розвитку їхніх творчих, спортивних і соціальних навичок, працевлаштуванню
4. Підвіз гуманітарної допомоги

12. Пропозиції від населення щодо впровадження енергоефективних рішень (питання 12) опитувальника (25 пропозицій погрупованих за темами):

1. Встановлення сонячних панелей в закладах освіти, культури, адмінприміщеннях, участь в енергозберігаючих проєктах. Перехід на відновлювальні джерела енергії, використання біомаси для опалення.
2. Встановлення енергозберігаючих вікон, енергоефективних котлів, заміна ламп розжарювання, утеплення фасадів будівель громади тощо.
3. Ліцей перетворити на платформу для демонстрації сучасних технологій в галузі енергоефективності та використання ВДЕ (встановлення сонячних панелей, використання вітрогенераторів). Геотермальне опалення, використання біомаси (наприклад, деревини) для опалення або виробництва електроенергії, покращення теплоізоляції, модернізація систем опалення та вентиляції). Наявність системи моніторингу та контролю за ефективністю роботи встановлених систем
4. Забезпечення безперебійного постачання енергії та послуг зв'язку. Заміна пошкоджених трансформаторів в селі
5. Запровадження LED-освітлення в громадських місцях для зменшення енергоспоживання та підвищення якості освітлення

13. Пропозиції від населення щодо відновлення та розвитку громади, які сприяли б поверненню мешканців, які виїхали за межі громади (питання 13) опитувальника (24 пропозиції погруповані за темами):

1. Нові робочі місця
2. Відбудова житла, забезпечення доступного житла. Створення програми для відновлення пошкоджених або зруйнованих будівель
3. Розвиток та модернізація соціальної інфраструктури, культурних і освітніх установ, гурткової роботи, відновлення повноцінного освітнього процесу (школи, садочки)
3. Створення сприятливих умов для ведення бізнесу та розвитку підприємництва: підтримка малого та середнього бізнесу шляхом надання грантів, податкових канікул для тих, хто готовий створити робочі місця в громаді. Навчання мешканців. Розвиток кооперативів

14. Пропозиції від населення щодо необхідності підготовки території до

відновлення (питання 14) опитувальника (23 пропозиції погруповані за темами):

1. Здійснення першочергового розмінування окремих частин територіальної громади
2. Демонтаж зруйнованих будівель та інших небезпечних конструкцій
3. Рекультивация земель. Відновлення ландшафтів, водоймищ очищення річок, ставків
4. Відновлення Вищетарасівки з урахуванням рекреаційної зони (р. Дніпро).
5. Аудит інфраструктури для оцінки стану доріг, будівель і комунікацій, визначення пріоритетних об'єктів для ремонту. Створення плану відновлення території (необхідно залучити фахівців різних галузей, проведення навчання)

15. Пропозиції від населення щодо технічної можливості, економічної доцільності відновлення пошкоджених об'єктів шляхом виконання робіт з реконструкції, реставрації, капітального чи поточного ремонту (питання 15) опитувальника (16 пропозицій погрупованих за темами):

1. Реконструкція та ремонт пошкоджених будівель освіти
2. Відновлення трансформаторів, вишки мобільного зв'язку
3. Детальний огляд усіх об'єктів, які постраждали від обстрілів. Визначення ступеня руйнування, та визначення об'єктів, які треба ремонтувати в першу чергу, також вартості відновлення. Залучення інвестицій для фінансування відновлюваних робіт, також міжнародної допомоги.
4. Ремонт та модернізація об'єктів соціальної інфраструктури

16. Пропозиції від населення щодо відновлення навколишнього природного середовища, збереження та розвитку територій та об'єктів (питання 16) Опитувальника (19 пропозицій погрупованих за темами):

1. Відновлення водних екосистем (очистка русла річки, очистка ставків, висадка прибережної рослинності для зміцнення берегів і запобігання ерозії). Збереження балки Крутенької, очищення річки Зорянки.
2. Енергетична ефективність та використання відновлювальних джерел енергії
3. Захист від спалювання балок, узбіччя доріг, екологічні рейди.

17. Пропозиції від населення щодо відновлення об'єктів замість тих, що зазнали пошкоджень чи зруйновані (питання 17) опитувальника (11 пропозицій погрупованих за темами):

1. Будівництво нового медичного центру, що включатиме амбулаторію, стоматологічний кабінет, лабораторії, аптеки та консультаційні кабінети для надання медичних послуг мешканцям.
3. Відновлення зруйнованих об'єктів є недоцільним. Сучасні технології будівництва дозволяють в рази дешевше звести нове.
4. Побудова закладу дошкільної освіти в селі Вищетарасівка.

5. Нове будівництво очисної станції на території громади для забезпечення населення централізованою питною водою.

18.Пропозиції від населення щодо пріоритетних та стратегічних цілей розвитку громади (питання 18) опитувальника (23 пропозиції погруповані за темами):

Перелік пріоритетних напрямків розвитку громади

1. Створення робочих місць. Підтримка малого та середнього бізнесу, аграрного.
2. Пошуки шляхів наповнення бюджету

Перелік стратегічних цілей

1. Повернення молоді в село
2. Створення сталого джерела доходів громади: Відкриття комунальних підприємств для переробки сміття чи виробництва енергії, виробництва товарів першої необхідності. Залучення інвестицій та розвиток підприємництва, навчальні заходи. Сприятливі умови та нові можливості для вирощування с/г продукції

Шляхи реалізації стратегічних цілей

1. Школа має стати центром життя села, її серцем. Без дітей село приречене на вимирання. Для цього треба створити відповідну матеріально-технічну базу і не скорочувати штат, як педагогічний так і техпрацівників.
2. Проведення зустрічей із громадянами для формування єдиного бачення розвитку. Розробка програми стратегічного розвитку громади із залученням експертів. Пошук фінансування через державні програми, міжнародну допомогу та графіти. Співпраця з підприємцями, волонтерами та сусідніми громадам

19.Пропозиції від населення щодо зміни функціонального призначення територій громади з урахуванням існуючої забудови (питання 19) опитувальника (9 пропозицій погрупованих за темами):

1. Створення супер маркету у старому дитячому садочку «Ромашка», це дасть змогу всім мешканцям села, закуплятися продуктами у супермаркету, а не їздити в місто де постійно здійснюються обстріли (молочно сирний відділ, м'ясний, овочевий/фруктовий, випічка, побутовий відділ)
2. Розвиток інфраструктури для спорту та відпочинку

3. Зони відпочинку на місці зруйнованих будівель: створення скверів, парків або меморіальних комплексів. В багатьох селах громади (особливо Вищетарасівки) бракує місць для відпочинку, прогулянок, спортивних або культурних заходів. Озеленення території і створення зони відпочинку з емоційним відновленням мешканців, встановлення пам'ятного знака з інформацією про події, що сталися на цьому місці, сприяння екологічному розвитку та збереженню пам'яті в історії.

5. Створення та інтеграція багатофункціональних просторів (наприклад, поєднання спортивних, культурних та навчальних об'єктів в одному комплексі)

20.Пропозиції від населення щодо розроблення містобудівної документації на місцевому рівні (питання 20) Опитувальника (9 пропозицій погрупованих за темами):

1. Розробка містобудівної документації є вкрай важливою для повного, офіційного розуміння ресурсів громади
2. Участь громади у процесі планування, прозорість та ефективність процесу

21.Пропозиції від населення щодо необхідних заходів інженерної підготовки та інженерного захисту території громади (питання 21) опитувальника (12 пропозицій погрупованих за темами):

1. Перевірити наявність та актуальність документації інженерних систем водовідведення по населених пунктах (відсутність карт та документів про існуючі канали та системи водовідведення призводить до їх занедбання, а у періоди надлишкових опадів - до підтоплень та понесення збитків як громадою так і населенням)
2. Розміщення пожежних резервуарів у стратегічно важливих точках, щоб скоротити час реагування на пожежі, мінімізувати шкоду та підвищити рівень безпеки громади
3. Захист електромереж, газогонів, систем водопостачання та каналізації від можливих пошкоджень навіть у разі екстрених ситуацій, створення умов для швидкого відновлення постраждалої інфраструктури

22.Пропозиції від населення щодо розташування об'єктів виробничої сфери (питання 22) Опитувальника (0 пропозицій).

По двадцять другому напрямку жодної пропозиції не надано.

23.Пропозиції від населення щодо перепрофілювання пошкоджених об'єктів/територій територіальної громади, відновлення яких є неможливим або недоцільним (економічно необґрунтованим)(питання 23) опитувальника (10 пропозицій погрупованих за темами):

1. Перепрофілювання Виводівської гімназії.
2. Перепрофілювання Настасівського будинку культури.
3. Перепрофілювання будинку культури.
4. Перепрофілювання території колгоспних гаражів.
5. Перепрофілювання Вищетарасівського ліцею.
6. Перепрофілювання Новонастасівського сільського клубу.

24.Пропозиції від населення щодо інших сфер відбудови та розвитку громади (питання 24) опитувальника (7 пропозицій погрупованих за темами):

1. Перепрофілювання і відбудова будинку культури в селі Настасівка на виробництво, яке можна розділити на декілька напрямків! Це можуть бути цех з виготовлення тротуарної плитки, або утеплюючих панелей для фасадів, Це може бути цех по виготовленню власної продукції громади палети для опалення! Також там можна зробити зону для спілкування населення кімнату облаштовану для масових заходів !також це можуть бути: швейний цех, власна випічка!

2. Створення мережі місцевих фермерських господарств і ринків. Підтримка та розвиток місцевих фермерських господарств через субсидії, навчальні програми і створення місцевих ринків для збуту продукції для зменшення залежності громади від зовнішніх постачальників продукції

Формування позиції членів робочої групи щодо отриманих пропозицій відбувалося шляхом проставлення у зазначеній таблиці для голосування відмітки у полі статусу «враховано», «частково враховано», або «відхилено».

№ п/п	Пропозиції	Кількість осіб, що надали подібну пропозицію	Статус
1	Встановлення автоматизованої системи оповіщення	10	Враховано
2	Закупівля та встановлення модульних укриттів з високим рівнем захисту по вулицям села Вищетарасівка, біля зупинок (в 3-хвилинній доступності)	15	Враховано
3	Розбудова укриттів і бомбосховищ, зупинок з високим рівнем захисту по всій громаді.	24	Враховано
4	Створення безпечних місць для розвитку дітей, облаштування укриттів у закладах освіти.	12	Враховано
5	Встановлення розгалуженої системи камер відеоспостереження, особливо біля комунальних закладів	9	Враховано
6	Встановлення терміналів швидкого виклику екстрених служб	7	Враховано
7	Зробити ремонт, або хоча б засипати щебнем центральних вулиць с.Вищетарасівка, які знаходяться у критичному стані	4	Враховано
8	Розробка детальних планів евакуації: створення чітких алгоритмів дій для різних типів надзвичайних ситуацій, визначення безпечних зон та шляхів евакуації, проведення регулярних навчань (організація тренінгів з цивільної оборони для різних категорій населення, відпрацювання навичок дій в екстремальних ситуаціях.	5	Враховано
9	Для підвищення рівня безпеки в селі Вищетарасівка потрібен КВЕРТУС AD ВЕІР М100 (засіб радіоелектронної боротьби).	4	Відхилено
10	Забезпечити стабільний мобільний зв'язок та інтернет с. Вищетарасівка, зокрема старлінк для Косівки, кабельний інтернет з с. Виводове.	5	Враховано
11	Забезпечення постійного постачання критично важливих ресурсів. Організація логістики для доставки гуманітарної допомоги.	5	Враховано

12	Створення та фінансування гурткової роботи в кожному старостаті (щонайменше одного спортивного та одного творчого спрямування) для різновікових груп дітей в позаурочний час.	8	Враховано
13	Оновлення і оснащення спортзалу у Настасівському ліцеї (комплексний ремонт).	9	Враховано
14	Облаштування існуючих закладів шкільної/дошкільної освіти, розвиток шкільної інфраструктури, інтеграція STEM-освіти, оснащення сучасними цифровими технологіями, наочними матеріалами, ремонт	23	Враховано
15	Створення шкільних кабінетів для інклюзивного навчання (обладнані пандусами, ліфтами, широкими дверима, доступними туалетами)	5	Враховано
16	Капітальний ремонт з відновлення Виводівської гімназії, садочку Вишетарасівського ліцею з застосуванням енергоефективних матеріалів (обслуговує 7 населених пунктів), який на сьогодні пошкоджено, а до найближчої школи відстань більше ніж 20 км (для деяких населених пунктів 35 км) з незадовільним асфальтовим покриттям	12	Враховано
17	Облаштування закладів освіти Мирівської громади сонячними станціями	4	Враховано
18	Встановлення лінгафонних кабінетів для вивчення іноземних мов	3	Враховано
19	Оновлення їдалень для школярів (оновлення столів, стільчиків посуду, рукомийників)	4	Враховано
20	Відновлення покриття стадіону, додавання зон для різних видів спорту та створення комфортних місць для глядачів (Настасівського ліцею)	3	Враховано
21	Модернізація системи опалення Вишетарасівського ліцею	3	Враховано
22	Розширення мережі аптечних закладів (для с. Виводове, с. Мирове), пересувні (мобільні) аптеки чи пункти при амбулаторіях	11	Відхилено
23	Ремонт та реконструкція амбулаторій, облаштування очікувальних зон, забезпечення доступності для людей з інвалідністю, оновлення медичного обладнання, впровадження нових технологій.	15	Частково враховано
24	Облаштування пунктів екстреної медичної допомоги (встановлення у стратегічних точках громади пунктів швидкої допомоги, оснащення базовим медичним обладнанням та транспортом). Впровадження мобільних медичних бригад для обслуговування віддалених населених пунктів	16	Частково враховано
25	Забезпечити амбулаторії сімейними лікарями та повноцінним штатом медпрацівників, залучення молодих спеціалістів з наданням житла, щоб лікарі залишались в громаді, розширення надання послуг в тому числі стоматологічних	19	Частково враховано
26	Оновлення медичного обладнання в лікарнях і амбулаторіях для поліпшення діагностики та лікування, впровадження нових технологій (електронна медична карта, телемедицина тощо)	8	Частково враховано
27	Реорганізація: створення відділу культури при виконавчому комітеті/Створити виконавчий орган-відділ освіти, культури, молоді та спорту, підібрати дієвий персонал, поповнити матеріальну базу цих закладів якісною апаратурою, технікою, необхідним обладнанням/Створити центр культури та його філії	5	Частково враховано
28	Розширення гуртків, заходів для різних вікових категорій, для молоді, відновлення їх роботи (танці, живопис, музика). Активізувати роботу позашкільного центру творчості, який у нас існує лише на папері. І змінити його місцезнаходження. Тому що воно не зручне ні для кого	6	Враховано
29	Створення арт об'єктів, меморіальної дошки, для розширення визначних місць громади. Утримання/розбудова меморіалів для воїнів БВВ, АТО, війни з росією	4	Враховано

30	Ремонт та модернізація будинків культури, порогу, відновлення його роботи, створення окремої кімнати в холі Мирівського будинку культури - дискозалу для молоді. Повернути всі кімнати Мирівського будинку культури в розпорядження працівників культури для відновлення повноцінної роботи закладу	13	Частково враховано
31	Оформлення музеїв або експозицій, які відображають історію та традиції громади (традиційні ремесла, народні свята, історія Марининих круч (Збереження культурної спадщини), створення пішохідних та кінних маршрутів визначними місцями громади, відповідних сувенірів.	2	Враховано
32	Капітальний ремонт сільського краєзнавчого музею, який зазнав руйнування після арт - обстрілу, відновити його функціональність та покращити умови для відвідувачів, що стане привабливим туристичним об'єктом, що може позитивно вплинути на розвиток місцевої економіки. Створення онлайн-музею (придбати якісну комп'ютерну техніку і всі експонати зберігати у електронному варіанті)	3	Частково враховано
33	Проведення культурних заходів Дозвілля, проведення концертів, ярмарок, Проведення масових заходів для подолання стресу населення із залученням психологів. Регулярне проведення кінопереглядів під зоряним небом в теплий період року. Влаштування відкритих майданчиків для організації концертів, театральних вистав, ярмарків, фестивалів просто неба для підтримки місцевих художників та майстрів народних ремесел. Забезпечити відновлення роботи всіх штатних одиниць закладів культури по громаді, які наразі є не заповненими чи на простой.	10	Враховано
34	Бібліотеки громади перевести на сучасні форми роботи, облаштувати приміщення для створення нових просторів, шляхом залучення інвестицій	1	Враховано
35	Розвиток туристичних маршрутів та історико-культурних зон, велосипедних доріжок, екскурсій, розвиток гастрономічного та екологічного туризму, створення туристичних кружків тощо. Наприклад: Реалізація продукту "Історичними шляхами громади" (вивчення та дослідження історичних пам'яток громади під час пішого та велоходу)/"Стежками Мирівської громади". Створення інфраструктури для туристів біля пам'ятки (наприклад, інформаційних стендів, лавочок, альтанок, оглядових майданчиків).	28	Враховано
36	Побудова велосипедних доріжок для безпечного руху дітей.	2	Враховано
37	Розробка веб-сайту та активне просування громади в соціальних мережах, де туристи не зможуть знайти інформацію про тури, заходи, пам'ятки та місцеві підприємства.	1	Враховано
38	Створення туристичних кружків, канатного парку, проведення вуличних музичних, культурних та природних заходів.	3	Враховано
39	Створення цивілізованої зеленої зони відпочинку біля водоймища	1	Враховано
40	Просування громади як туристичної дестинації через створення бренду громади, активну участь у туристичних виставках, маркетингові кампанії та онлайн-платформи для залучення туристів з інших регіонів і країн. Виготовлення у формі путівника книжечки (довідника) визначних місць Мирівської громади, із зазначенням туристичного маршруту для вело-прогулянки чи екскурсій з додатковими посиланнями через QR код на повний відомий опис даного визначного місця.	5	Враховано
41	Модернізація та розбудова вуличного освітлення (світильники на сонячних батареях)	6	Враховано
42	Облаштування місця для відпочинку, дитячих майданчиків	14	Враховано
43	Відповідальність фермерів і власників земельних ділянок за чистоту біля полів і городів	1	Враховано

44	Зробити ремонт, або хоча б засипати щебнем центральні вулиці с.Вищетарасівка, які знаходяться у критичному стані. Засипана дорога дозволяє людям швидко виїхати за межі села, коли летять дрони кожна секунда рятує життя.	3	Враховано
45	Оновлення та озеленення громадських територій через створення парків (в т.ч. на території колишнього дитячого садочку «Ромашка» - с. Зоря) і скверів для покращення якості життя та екології, висадка нових дерев, кущів, створення газонів та квітників, вздовж вулиць та в дворах. Зелені насадження допомагають утримувати вологу в ґрунті та запобігають ерозії. Прибирання, озеленення території та узбіч.	15	Враховано
46	Встановлення лавок, урн, фонтанів, скульптур та інших елементів, які створюють затишок і естетичний вигляд. Створення велодоріжок. Облаштування центру села вуличним туалетом.	3	Враховано
47	Розширення послуг, які може надавати КП "Дніпро", (оранка городів, вивіз нечистот, обрізка дерев, ритуальні послуги, поточний ремонт доріг, транспортні послуги для населення інше). Розширення штату комунального підприємства, залучення фахівців, придбання спецтехніки, робота з населенням щодо своєчасної та повної оплати за використану воду, удосконалення ефективності його роботи.	4	Враховано
48	Відновлення централізованого водопостачання власним комунальним підприємством по всій громаді. Модернізація та ремонт системи водопостачання, інженерна розробка мереж. Оснащення очисними спорудами	56	Враховано
49	Придбання асенізаторної машини та надання комунальним підприємством асенізаторних послуг.	3	Враховано
50	Організація ефективної системи надання послуг із вивезення побутового сміття, встановлення контейнерів для збору сміття (у тому числі для роздільного збору: скло, пластик, папір, органіка, батарейки, лампи). Регулярне прибирання та обслуговування території. Проведення тренінгів та інформування мешканців про важливість сортування сміття. Закупівля сучасних сміттевозів.	39	Враховано
51	Поточні та капітальні ремонти вулиць та доріг громади	26	Враховано
52	Модернізація існуючих зупинок, а саме: встановлення баків для сміття, облаштування пристроями для заряду мобільних телефонів та освітлення, встановлення укриттів	5	Враховано
53	Розширення мережі громадського транспорту: додання маршрутки Зоря-Марганець (двічі на тиждень), яка охоплювала б в селі 3 зупинки: початок села, біля школи, головна зупинка біля будинку культури; з Мировою, Марганцем, Запоріжжям, Дніпро; забезпечення населення підвозом до центральної садиби, смт.Томаківка та у м.Нікополь.	24	Частково враховано
54	Покращення стану санітарного та інженерного облаштування об'єктів дорожнього сервісу (освітлення та бар'єри для безпеки пішоходів і водіїв)	4	Відхилено
55	Облаштування центральної площі в адміністративному центрі для проведення заходів для відпочинку та згуртованості населення	1	Враховано
56	Облаштування волейбольних та футбольних площадок, тренажери для молоді, шахові столи, альтанки, творчі гуртки	5	Враховано

57	Комплексне облаштування території навколо Мирівського та Побутського ставків з метою створення комфортних зон відпочинку для місцевих жителів та гостей (облаштування пляжних зон, очищення водойми, пологий піщаний схил, роздільні душі, туалети та урни). Зона відпочинку: встановлення лавок, альтанок, гоїдалок, дитячих майданчиків, спортивних тренажерів. Зона барбекю: облаштування спеціально відведених місць для приготування їжі на мангалах. Озеленення території: висадка дерев, кущів, квітів, створення газонів. Організація освітлення: встановлення ліхтарів для забезпечення безпеки відпочиваючих у вечірній час. Прокат спортивного інвентарю: надання можливості орендувати човни, катамарани, велосипеди. Контроль за чистотою та порядком: встановлення сміттєвих баків, регулярне прибирання території, патрулювання	2	Враховано
58	Створення місць для занять екстремальними видами спорту (ролердроми, скейтпарки).	2	Відхилено
59	Транспортні маршрути (автомобільні, пасажирські, залізничні маршрути з урахуванням потреб мешканців нашої громади спільно з Марганецькою громадою, містами Нікополь, Запоріжжя, Дніпро, Кривий Ріг.)	5	Частково враховано
60	Зони розваг та відпочинку, культурні центри, освітні центри, що сприятимуть інтеграції, соціальній згуртованості та обміну досвідом	10	Враховано
61	Встановлення пандусів та кнопок швидкого виклику для маломобільних мешканців, облаштування доступних пішохідних зон і зупинок, встановлення звукової інформуючої сигналізації для людей, які не мають доступ до інтернету	11	Враховано
62	Допомога людям похилого віку	2	Враховано
63	Організація інклюзивних освітніх програм шляхом створення інклюзивних центрів, спеціальних гуртків, курсів та секцій для дітей і дорослих з особливими потребами, що сприятиме їх інтеграції в громаду та розвитку їхніх творчих, спортивних і соціальних навичок, працевлаштуванню	5	Враховано
64	Підвіз гуманітарної допомоги	1	Враховано
65	Встановлення сонячних панелей в закладах освіти, культури, адміністративних приміщеннях, участь в енергозберігаючих проєктах. Перехід на відновлювальні джерела енергії, використання біомаси для опалення.	11	Враховано
66	Встановлення енергозберігаючих вікон, енергоефективних котлів, заміна ламп розжарювання, утеплення фасадів будівель громади тощо.	6	Враховано
67	Ліцей перетворити на платформу для демонстрації сучасних технологій в галузі енергоефективності та використання ВДЕ (встановлення сонячних панелей, використання вітрогенераторів). Геотермальне опалення, використання біомаси (наприклад, деревини) для опалення або виробництва електроенергії, покращення теплоізоляції, модернізація систем опалення та вентиляції). Наявність системи моніторингу та контролю за ефективністю роботи встановлених систем	1	Відхилено
68	Забезпечення безперебійного постачання енергії та послуг зв'язку. Заміна пошкоджених трансформаторів в селі	5	Частково враховано
69	Запровадження LED-освітлення в громадських місцях для зменшення енергоспоживання та підвищення якості освітлення	2	Враховано
70	Нові робочі місця	6	Частково враховано

71	Відбудова житла, забезпечення доступного житла. Створення програми для відновлення пошкоджених або зруйнованих будівель	6	Враховано
72	Розвиток та модернізація соціальної інфраструктури, культурних і освітніх установ, гурткової роботи, відновлення повноцінного освітнього процесу (школи, садочки)	23	Враховано
73	Створення сприятливих умов для ведення бізнесу та розвитку підприємництва: підтримка малого та середнього бізнесу шляхом надання грантів, податкових канікул для тих, хто готовий створити робочі місця в громаді. Навчання мешканців. Розвиток кооперативів	2	Частково враховано
74	Здійснення розмінування окремих частин територіальної громади	7	Відхилено
75	Демонтаж зруйнованих будівель та інших небезпечних конструкцій	8	Враховано
76	Рекультивация земель. Відновлення ландшафтів, водоймищ очищення річок, ставків	5	Враховано
77	Відновлення Вищетарасівки з урахуванням рекреаційної зони (р. Дніпро).	4	Враховано
78	Аудит інфраструктури для оцінки стану доріг, будівель і комунікацій, визначення пріоритетних об'єктів для ремонту. Створення плану відновлення території (необхідно залучити фахівців різних галузей, проведення навчання)	2	Враховано
79	Реконструкція та ремонт пошкоджених будівель освіти	8	Враховано
80	Відновлення трансформаторів, вишки мобільного зв'язку	4	Відхилено
81	Детальний огляд усіх об'єктів, які постраждали від обстрілів. Визначення ступеня руйнування, та визначення об'єктів, які треба ремонтувати в першу чергу, також вартості відновлення. Залучення інвестицій для фінансування відновлюваних робіт, також міжнародної допомоги.	1	Враховано
82	Ремонт та модернізація об'єктів соціальної інфраструктури	1	Враховано
83	Відновлення водних екосистем (очистка русла річки, очистка ставків, висадка прибережної рослинності для зміцнення берегів і запобігання ерозії). Збереження балки Крутенської, очищення річки Зорянки.	6	Враховано
84	Енергетична ефективність та використання відновлювальних джерел енергії	1	Частково враховано
85	Захист від спалювання балок, узбіччя доріг, екологічні рейди.	3	Враховано
86	Будівництво нового медичного центру, що включатиме амбулаторію, стоматологічний кабінет, лабораторії, аптеки та консультаційні кабінети для надання медичних послуг мешканцям.	1	Відхилено
87	Відновлення зруйнованих об'єктів є недоцільним. Сучасні технології будівництва дозволяють в рази дешевше звести нове.	2	Враховано
88	Побудова закладу дошкільної освіти в селі Вищетарасівка.	2	Враховано
89	Нове будівництво очисної станції на території громади для забезпечення населення централізованою питною водою.	3	Враховано
90	Створення робочих місць. Підтримка малого та середнього бізнесу, аграрного.	3	Враховано
91	Пошуки шляхів наповнення бюджету	1	Враховано
92	Повернення молоді в село	1	Враховано
93	Створення сталого джерела доходів громади: Відкриття комунальних підприємств для переробки миття чи виробництва енергії, виробництва товарів першої необхідності. Залучення інвестицій та розвиток підприємництва, навчальні заходи. Сприятливі умови та нові можливості для вирощування с/г продукції	4	Частково враховано

94	Школа має стати центром життя села, її серцем. Без дітей село приречене на вимирання. Для цього треба створити відповідну матеріально-технічну базу і не скорочувати штат, як педагогічний так і технічних працівників.	2	Відхилено
95	Проведення зустрічей із громадянами для формування єдиного бачення розвитку. Розробка програми стратегічного розвитку громади із залученням експертів. Пошук фінансування через державні програми, міжнародну допомогу та гранти. Співпраця з підприємцями, волонтерами та сусідніми громадам	2	Враховано
96	Створення супер маркету у старому дитячому садочку «Ромашка», це дасть змогу всім мешканцям села, закуплятися продуктами у супермаркету, а не їздити в місто де постійно здійснюються обстріли (молочно сирний відділ, м'ясний, овочевий/фруктовий, випічка, побутовий відділ)	1	Частково враховано
97	Розвиток інфраструктури для спорту та відпочинку	2	Враховано
98	Зони відпочинку на місці зруйнованих будівель: створення скверів, парків або меморіальних комплексів. В багатьох селах громади (особливо Вищетарасівки) бракує місць для відпочинку, прогулянок, спортивних або культурних заходів. Озеленення території і створення зони відпочинку з емоційним відновленням мешканців, встановлення пам'ятного знака з інформацією про події, що сталися на цьому місці, сприяння екологічному розвитку та збереженню пам'яті в історії.	2	Відхилено
99	Створення та інтеграція багатофункціональних просторів (наприклад, поєднання спортивних, культурних, молодіжних та навчальних об'єктів в одному комплексі)	9	Враховано
100	Розробка містобудівної документації та програми доступу до неї. Виготовлення генпланів населених пунктів для запобігання можливості захвату земель громади суміжними громадами	6	Враховано
101	Участь громади у процесі планування, прозорість та ефективність процесу	3	Враховано
102	Перевірити наявність та актуальність документації інженерних систем водовідведення по населених пунктах (відсутність карт та документів про існуючі канали та системи водовідведення призводить до їх занедбання, а у періоди надлишкових опадів - до підтоплення та понесення збитків як громадою так і населенням), щорічна перевірка та очищення систем водовідведення (системи дренажів)	4	Враховано
103	Розміщення пожежних резервуарів у стратегічно важливих точках, щоб скоротити час реагування на пожежі, мінімізувати шкоду та підвищити рівень безпеки громади	2	Враховано
104	Захист електромереж, газогонів, систем водопостачання та каналізації від можливих пошкоджень навіть у разі екстрених ситуацій, створення умов для швидкого відновлення постраждалої інфраструктури	1	Відхилено
105	Перепрофілювання і відбудова будинку культури в селі Настасівка на виробництво яке можна розділити на декілька напрямків! Це можуть бути цех з виготовлення тротуарної плитки, або утеплюючих панелей для фасадів, Це може бути цех по виготовленню власної продукції громади палети для опалення! Також там можна зробити зону для спілкування населення кімвату, облаштовану для масових заходів !також це можуть бути: швейний цех, власна випічка!	3	Враховано
106	Створення мережі місцевих фермерських господарств і ринків. Підтримка та розвиток місцевих фермерських господарств через субсидії, навчальні програми і створення місцевих ринків для збуту продукції для зменшення залежності громади від зовнішніх постачальників продукції	1	Враховано

107	Перепрофілювання Виводівської гімназії	3	Відхилено
108	Перепрофілювання Настасівського будинку культури	2	Враховано
109	Перепрофілювання будинку культури	1	Відхилено
110	Перепрофілювання території колгоспних гаражів	2	Відхилено
111	Перепрофілювання Вищетарасівського ліцею	1	Частково враховано
112	Перепрофілювання Новонастасівського сільського клубу	1	Відхилено

Робоча група розглянула 751 пропозицію, з яких:

- 577 буде враховано під час розробки Програми, що складає 77% від загальної кількості пропозицій, що надійшли;
- 128 пропозицій буде частково враховано, що складає 17% від загальної кількості
- 46 пропозицій відхилено (6% від загальної кількості).

Серед 46 відхилених пропозицій:

- не належать до компетенції Мирівської сільської ради – 33 пропозиції;
- не є першочерговим пріоритетом для громади – 7 пропозицій;
- ресурси громади не дозволяють реалізацію та подальше утримання запропонованих пропозицій – 6 пропозицій.

Голосували: За- 14; Проти- 0; Утримався - 0; Не голосував- 0

ВИРІШИЛИ:

За результатами відібраних пропозицій відповідно поданих напрямків, провести їх аналіз та взяти в роботу під час розробки проєкту Програми.

З метою глибокого опрацювання дерева цілей та проєктів і створення відповідного діалогового майданчика за рахунок розширеного кола розробників серед професійних кіл та агентів змін у громаді провести консультації із зацікавленими сторонами за участі представників структурних підрозділів ОМС, комунальних підприємств, громадських організацій, підприємців, закладів освіти, культури, спорту, охорони здоров'я, житлово-комунального господарства, громадських організацій та підприємців.

Дані консультації можуть проводитися у формі робочих груп, діалогових майданчиків, круглих столів тощо. Можуть використовуватися ОНЛАЙН-інструменти спільної творчої роботи над стратегічними документами.

2. **СЛУХАЛИ:** Наталію БІЛЕНКО - завідувача сектору економічного розвитку, проєктної та інвестиційної діяльності, яка зазначила, що для початку роботи потрібно визначити загальні теми, які найбільш поширені у відповідях населення та організацій та не суперечать стратегії розвитку громади. Далі провести додатковий збір інформації, обговорення робочою групою та визначення основних пріоритетів Програми.

ВИРІШИЛИ:

Під час розробки проєкту Програми враховувати основні пріоритетні та стратегічні напрямки:

1. Підвищення рівня безпеки у всіх населених пунктах громади
2. Розвиток та покращення діяльності закладів освіти та культури.
3. Підвищення послуг у сфері охорони здоров'я.
4. Збереження та розвиток культурного середовища громади та розвиток туризму.
5. Розвиток сфери благоустрою, підвищення якості надання житлово-комунальних послуг, енергоефективність, розвиток транспортної інфраструктури, розбудова публічного простору
6. Інклюзивний місцевий розвиток.
7. Відновлення, розвиток, модернізація та відбудова інфраструктури громади.
8. Відновлення навколишнього природного середовища, збереження та розвиток природоохоронних територій та об'єктів, інженерний захист території.
9. Перепрофілювання пошкоджених та пустуючих об'єктів інфраструктури.
10. Пристосування інвестиційно-привабливих земельних ділянок громади.


Голосували: За- 14; Проти- 0; Утримався - 0; Не голосував- 0,

Оголосити збір проєктних ініціатив головних розпорядників та одержувачів бюджетних коштів. Провести організацію діалогу різних груп громадян, влади, представників бізнесу, громадських організацій, молодіжних об'єднань і окремих громадян.

Необхідність та термін проведення наступного засідання робочої групи визначити додатково.

Координацію роботи щодо виконання протокольних доручень покласти на завідувача сектору економічного розвитку проєктної та інвестиційної діяльності, секретаря робочої групи Наталію БІЛЕНКО.

Контроль залишаю за собою.

Начальник фінансового відділу, голова робочої групи  Юлія ПЕТРЕНКО

Завідувач сектору економічного розвитку,
проєктної та інвестиційної діяльності,
секретар робочої групи



Наталія БІЛЕНКО

ПРОТОКОЛ №3

засідання робочої групи з розроблення Програми комплексного відновлення території Мирівської сільської територіальної громади на 2024–2027 роки (склад, якої затверджено рішенням сільської ради від 28.10.2024 року №670)

с. Топила

23 травня 2025 року

Присутні:

Юлія ПЕТРЕНКО – начальник фінансового відділу, голова робочої групи
Наталія БІЛЕНКО – завідувач сектору економічного розвитку, проєктної та інвестиційної діяльності, секретар робочої групи

Члени робочої групи:

Тетяна ЛАВРІВА – заступник сільського голови
Вікторія ТКАЧЕНКО – секретар сільської ради
Василь КАЛГАНКОВ – староста Виводівського старостинського округу
Олександр СІВАК – староста Вищетарасівського старостинського округу
Катерина ПОРОТЬКО – староста Зорянського старостинського округу
Катерина МОРЄВА – керуюча справами виконавчого комітету
Євгенія ЛОМАКА – начальник відділу містобудування, архітектури, земельних відносин, комунальної власності, житлово-комунального господарства
Олександр БАЛАК – головний спеціаліст - юрисконсульт
Олена ОЛІЙНИК – спеціаліст II категорії відділу містобудування, архітектури, земельних відносин, комунальної власності, житлово-комунального господарства
Алла ЖДАН – головний спеціаліст фінансового відділу
Юлія ЗУБАР – начальник відділу «Центр надання адміністративних послуг» - державний реєстратор
Олена АПРОСЯНЕНКО – Вищетарасівська СГО «Мрія»
Ірина ГРЕБЕНЮК – головний спеціаліст відділу соціального захисту населення та ветеранської політики

Всього присутніх: 15 осіб.

Відсутні: 2 чоловіки

Людмила МИХАЙЛЬО – голова ГО «Мирівський Добробут»
Сергій БЛУДЕНКО – приватний підприємець

Затверджується черга денна:

1. Звіт про пророблену роботу та збір інформації під час розроблення проєкту Програми комплексного відновлення Мирівської сільської територіальної громади на 2024-2027 роки (далі – проєкт ПКВ).

2. Ознайомлення членів робочої групи з проєктом ПКВ. Інформування про стадії доопрацювання та затвердження.
3. Розгляд пропозицій для доопрацювання розділів проєкту ПКВ та додатків до нього.
4. Підведення підсумків.

1. СЛУХАЛИ: Наталію БІЛЕНКО – завідувача сектору економічного розвитку, проєктної та інвестиційної діяльності, секретаря робочої групи, яка доповіла, що під час підготовки проєкту Програми було зібрано та проаналізовано інформацію з різних джерел, зокрема результати пропозицій населення, проведено аналіз наявної документації в громаді, проведено робочі зустрічі з старостами старостинських округів, представниками громадських організацій та депутатського корпусу. Також було враховано відповіді, надані суміжними громадами та профільними структурними підрозділами обласного рівня.

2. СЛУХАЛИ: Наталію БІЛЕНКО, яка представила структуру фіналізованого тексту проєкту Програми комплексного відновлення та ознайомила присутніх з її основними положеннями.

Особливу увагу під час обговорення було зосереджено на розділі 10 «План реалізації Програми (перелік, зміст заходів, відповідальні, строки, індикатори)» та Додатку 9 «Заходи, які потребують фінансування з розподілом за рівнями пріоритетності». Ці частини були предметом детального та всебічного аналізу.

Також, Наталія БІЛЕНКО проінформувала про подальші етапи затвердження Програми, а саме:

- опрацювання та врахування зауважень членів робочої групи;
- внесення відповідних змін до тексту проєкту Програми;
- погодження проєкту Програми з органом містобудування та архітектури облдержадміністрації (разом із протоколами засідань робочої групи, інформацією про врахування громадських пропозицій та відповідями суміжних громад);
- проведення громадського обговорення проєкту Програми;
- реєстрація, розгляд і врахування надісланих пропозицій від громадськості до проєкту Програми;
- подання проєкту до розгляду на сесії сільської ради.

3. СЛУХАЛИ: Наталію БІЛЕНКО, яка провела детальний аналіз змісту проєкту Програми комплексного відновлення. У ході обговорення члени робочої групи виявили найбільш проблемні питання громади, запропонували ідеї проєктів розвитку, а також висловили зауваження щодо доопрацювання окремих розділів і додатків проєкту Програми.

СЛУХАЛИ: Тетяну ЛАВРІВУ, яка наголосила на необхідності уточнення та конкретизації індикаторів, відповідно до яких громада віднесена до переліку територій, що потребують відновлення (розділ 6.1 «Аналіз негативних впливів, що призвели до необхідності розроблення Програми»).

СЛУХАЛИ: Юлію ПРИСТАШ, яка акцентувала увагу на важливості включення до проєкту Програми інформації щодо планування евакуації населення, а також опису організації дистанційного навчання для школярів під час обстрілів.

СЛУХАЛИ: Олександра БАЛАКА, який підкреслив необхідність передбачити у проєкті Програми заходи щодо встановлення модульних укриттів у населених пунктах громади, а також включити аналіз безпекових ризиків, що є критично важливим для прифронтових територій.

СЛУХАЛИ: Ірину ГРЕБЕНЮК, яка звернула увагу на недостатнє висвітлення у проєкті Програми питань реінтеграції ветеранів, які брали участь у бойових діях, а також забезпечення мобільної психологічної допомоги населенню.

СЛУХАЛИ: Катерину МОРЄВУ, яка зауважила на необхідності чіткого розподілу проєктів відновлення за рівнями пріоритетності.

ВИРІШИЛИ:

1. Врахувати пропозиції та зауваження членів робочої групи, висловлені під час обговорення проєкту Програми комплексного відновлення.
2. Доопрацювати окремі розділи та додатки Програми з урахуванням:
 - уточнення індикаторів, які обґрунтовують включення громади до переліку територій, що потребують відновлення (розділ 6.1);
 - включення інформації щодо планування евакуації населення та організації дистанційного навчання під час обстрілів;
 - передбачення заходів із встановлення модульних укриттів у населених пунктах громади;
 - проведення аналізу безпекових ризиків;
 - розширення розділів, що стосуються реінтеграції ветеранів та надання мобільної психологічної допомоги;
 - визначення рівнів пріоритетності для проєктів відновлення.
3. Внести відповідні зміни до тексту проєкту Програми та надіслати на погодження членам робочої групи в електронному вигляді.

Голосували: За – 15; Проти – 0; Утримались – 0

4. СЛУХАЛИ: Юлію ПЕТРЕНКО, яка озвучила підсумки засідання, подякувала учасникам за ефективну роботу та підтвердила важливість якісного доопрацювання ПКВ.

Остаточна дата наступного засідання буде визначена додатково після опрацювання усіх зауважень і пропозицій.

Координацію виконання протокольних доручень залишено за Наталією БІЛЕНКО – завідувачем сектору економічного розвитку, проєктної та інвестиційної діяльності, секретарем робочої групи.

Контроль залишаю за собою.

Начальник фінансового відділу,
голова робочої групи



Юлія ПЕТРЕНКО

Завідувач сектору економічного розвитку,
проєктної та інвестиційної діяльності,
секретар робочої групи



Наталія БІЛЕНКО

ПРОТОКОЛ №4

засідання робочої групи з розроблення Програми комплексного відновлення території Мирівської сільської територіальної громади на 2024–2027 роки (склад, якої затверджено рішенням сільської ради від 28.10.2024 року №670)

с. Топила

14 липня 2025 року

Присутні:

Юлія ПЕТРЕНКО – начальник фінансового відділу, голова робочої групи
Наталія БІЛЕНКО – завідувач сектору економічного розвитку, проєктної та інвестиційної діяльності, секретар робочої групи

Члени робочої групи:

Тетяна ЛАВРІВА – заступник сільського голови
Вікторія ТКАЧЕНКО – секретар сільської ради
Василь КАЛГАНКОВ – староста Виводівського старостинського округу
Олександр СІВАК – староста Вищетарасівського старостинського округу
Катерина ПОРОТЬКО – староста Зорянського старостинського округу
Катерина МОРЄВА – керуюча справами виконавчого комітету
Євгенія ЛОМАКА – начальник відділу містобудування, архітектури, земельних відносин, комунальної власності, житлово-комунального господарства
Олександр БАЛАК – головний спеціаліст - юрисконсульт
Олена ОЛІЙНИК – спеціаліст II категорії відділу містобудування, архітектури, земельних відносин, комунальної власності, житлово-комунального господарства
Алла ЖДАН – головний спеціаліст фінансового відділу
Юлія ЗУБАР – начальник відділу «Центр надання адміністративних послуг» - державний реєстратор
Олена АПРОСЯНЕНКО – Вищетарасівська СГО «Мрія»
Ірина ГРЕБЕНЮК – головний спеціаліст відділу соціального захисту населення та ветеранської політики
Людмила МИХАЙЛЬО – голова ГО «Мирівський Добробут»
Сергій БЛУДЕНКО – приватний підприсмець

Всього присутніх: 17 осіб.

Затверджується черга денна:

1. Розгляд доопрацьованого проєкту Програми комплексного відновлення Мирівської сільської територіальної громади на 2024–2027 роки (далі – проєкт ПКВ), з урахуванням попередніх зауважень і пропозицій.
2. Затвердження проєкту ПКВ та ухвалення рішення про подальші етапи погодження.

1. СЛУХАЛИ: Наталію БІЛЕНКО – завідувача сектору економічного розвитку, проєктної та інвестиційної діяльності, секретаря робочої групи, яка поінформувала присутніх про внесені зміни до проєкту ПКВ відповідно до раніше озвучених пропозицій.

Учасникам було представлено остаточну версію ПКВ, сформований на основі соціально-економічного аналізу поточного стану громади, результатів опитування населення, консультацій з представниками органів місцевого самоврядування та громадськості. Програма розроблена з урахуванням середньострокової перспективи до 2027 року та узгоджена з положеннями стратегічних документів місцевого та обласного рівня.

2. СЛУХАЛИ: Юлію ПЕТРЕНКО – начальника фінансового відділу, голову робочої групи, яка запропонувала затвердити проєкт ПКВ з усіма додатками та винести його на подальше погодження.

Під час засідання зауважень та додаткових пропозицій не надходило.

УХВАЛИЛИ:

1. Схвалити проєкт Програми комплексного відновлення території Мирівської сільської територіальної громади на 2024–2027 роки разом з додатками.
2. Направити проєкт Програми:
 - на погодження до органу містобудування та архітектури Дніпропетровської обласної державної адміністрації;
 - на громадське обговорення відповідно до чинного законодавства.
3. Провести громадське обговорення проєкту Програми протягом 15 календарних днів, з обов'язковим оприлюдненням документа на офіційному веб-сайті Мирівської сільської територіальної громади та на порталі електронної системи із зазначенням граничного строку подання пропозицій від громадськості.
4. Координацію подальших дій щодо погодження та публічного обговорення проєкту Програми покласти на Наталію БІЛЕНКО.

Голосували: За – 17; Проти – 0; Утримались – 0

Координацію виконання протокольних доручень залишено за Наталією БІЛЕНКО.

Контроль залишаю за собою.

Начальник фінансового відділу,
голова робочої групи



Юлія ПЕТРЕНКО

Завідувач сектору економічного розвитку,
проєктної та інвестиційної діяльності,
секретар робочої групи



Наталія БІЛЕНКО

ПРОТОКОЛ № 5
засідання робочої групи з розроблення Програми комплексного
відновлення території Мирівської сільської територіальної громади на
2024–2027 роки (склад, якої затверджено рішенням сільської ради від
28.10.2024 року №670)

с. Топила

12 вересня 2025 року

Присутні:

Юлія ПЕТРЕНКО – начальник фінансового відділу, голова робочої групи
Наталія БІЛЕНКО – завідувач сектору економічного розвитку, проєктної та інвестиційної діяльності, секретар робочої групи

Члени робочої групи:

Тетяна ЛАВРІВА – заступник сільського голови
Вікторія ТКАЧЕНКО – секретар сільської ради
Василь КАЛГАНКОВ – староста Виводівського старостинського округу
Олександр СІВАК – староста Вищетарасівського старостинського округу
Катерина ПОРОТЬКО – староста Зорянського старостинського округу
Катерина МОРЕВА – керуюча справами виконавчого комітету
Євгенія ЛОМАКА – начальник відділу містобудування, архітектури, земельних відносин, комунальної власності, житлово-комунального господарства
Олександр БАЛАК – головний спеціаліст - юрисконсульт
Олена ОЛІЙНИК – спеціаліст II категорії відділу містобудування, архітектури, земельних відносин, комунальної власності, житлово-комунального господарства
Алла ЖДАН – головний спеціаліст фінансового відділу
Юлія ЗУБАР – начальник відділу «Центр надання адміністративних послуг» - державний реєстратор
Олена АПРОСЯНЕНКО – Вищетарасівська СГО «Мрія»
Ірина ГРЕБЕНЮК – головний спеціаліст відділу соціального захисту населення та ветеранської політики
Людмила МИХАЙЛЬО – голова ГО «Мирівський Добробут»
Сергій БЛУДЕНКО – приватний підприємець

Всього присутніх: 17 осіб.

Затверджується черга денна:

1. Розгляд проєкту Програми комплексного відновлення території Мирівської сільської територіальної громади на 2024–2027 роки з урахуванням зауважень структурних підрозділів облдержадміністрації.
2. Внесення змін до розділів проєкту Програми відповідно до зауважень Департаменту екології та природних ресурсів Департаменту охорони

3. Врахування результатів офіційних запитів до суміжних територіальних громад щодо територіальних інтересів.

1. СЛУХАЛИ: Наталію БІЛЕНКО – завідувача сектору економічного розвитку, проєктної та інвестиційної діяльності, секретаря робочої групи, яка поінформувала присутніх, що відповідно до Постанови Кабінету Міністрів України від 14 жовтня 2022 р. №1159 «Про затвердження Порядку розроблення, проведення громадського обговорення, погодження програм комплексного відновлення області, території територіальної громади (її частини) та внесення змін до них», проєкт Програми комплексного відновлення території Мирівської сільської територіальної громади на 2024–2027 роки було направлено на погодження до Управління містобудування та архітектури Дніпропетровської обласної військової адміністрації. У відповідь отримано лист, який містить низку зауважень і пропозицій до змісту проєкту Програми від структурних підрозділів облдержадміністрації, зокрема Департаменту екології та природних ресурсів, Департаменту охорони здоров'я, Управління культури, туризму, національностей та релігій, а також від Головного управління Держпродспоживслужби у Дніпропетровській області.

Наталія БІЛЕНКО наголосила на необхідності опрацювання всіх отриманих матеріалів та інтеграції їх у доопрацьований текст проєкту Програми для подальшого погодження та затвердження в установленому порядку.

2. СЛУХАЛИ: Наталію БІЛЕНКО яка поінформувала присутніх, що за результатами опрацювання зауважень відповідними спеціалістами Виконавчого комітету Мирівської сільської ради пропонується внести низку змін і доповнень до проєкту Програми, а саме:

2.1. Відповідно до зауважень Департаменту екології та природних ресурсів:

- Пункт 3.5 «Природоохоронні території, екологічна мережа» викласти з урахуванням інформації про заповідне урочище «Балка Крутенька», природні території для створення нових об'єктів ПЗФ, ключові території національного та регіонального значення екомережі, території Смарагдової мережі.

- Розділ 3 доповнити переліком матеріалів для екологічної оцінки: Комплексна програма розвитку земельних відносин, використання та охорони земель Мирівської сільської територіальної громади на 2022–2026 роки та Програма поводження з побутовими відходами на території Мирівської сільської територіальної громади на 2025–2028 роки.

- Пункт 8.4 доповнити заходами щодо управління відходами, охорони водних об'єктів, рослинного світу, зелених насаджень, санітарно-захисних зон та очищення стічних вод.

- Пункт 8.10 доповнити інформацією про обов'язкове врахування Закону України «Про оцінку впливу на довкілля» при плануванні та реалізації проєктів.

2.2. За пропозиціями Департаменту охорони здоров'я: Внести зміни до Таблиці 32 проєкту Програми: змінити тип пошкоджених закладів охорони здоров'я «лікарні» на «Пункт постійного базування бригади екстренної медичної допомоги» та «АЗПСМ».

2.3. Враховуючи зауваження Управління культури, туризму, національностей та релігій:

- Розділ 4, підпункт 4.2.4 «Заклади культури» доповнити абзацом про те, що перепрофілювання будинку культури в с. Настасівка не спричинить порушень державних нормативів забезпечення населення клубними закладами.
- Пункт 6.1 доповнити інформацією про наслідки збройної агресії РФ на території громади та заходи проведені Виконавчим комітетом Мирівської сільської ради з метою обстеження технічного стану пошкоджених об'єктів.
- Підпункт 6.2.4 «Об'єкти культурної спадщини та культурної інфраструктури» викласти з урахуванням здійснення постійного моніторингу впливу воєнних дій на об'єкти культурної спадщини та заклади культури.
- Пункт 4.3 «Об'єкти культурної спадщини» викласти у новій редакції, з урахуванням плану постійного моніторингу об'єктів культурної спадщини на 2025 рік та обстеження археологічних пам'яток.
- Додатки 7 та 8 проєкту Програми привести до актуального стану відповідно до Державного реєстру нерухомих пам'яток України.

2.4. Відповідно до зауважень Головного управління Держпродспоживслужби у Дніпропетровській області додати інформацію про дотримання вимог Закону України «Про систему громадського здоров'я» та державних санітарних правил при розробці та впровадженні Програми відновлення.

ВИРІШИЛИ:

Внести відповідні зміни та затвердити доопрацьований проєкт Програми комплексного відновлення території Мирівської сільської територіальної громади на 2024–2027 роки з урахуванням усіх зазначених змін та пропозицій.

Голосували: За – 17; Проти – 0; Утримались – 0

3.СЛУХАЛИ: Наталію БІЛЕНКО, яка проінформувала, що відповідно до вимог Порядку №1159 з метою належного врахування інтересів суміжних територіальних громад при розробці проєкту Програми були направлені відповідні офіційні запити до суміжних громад, проте відповіді від Червоногригорівської та Біленьківської громад не надійшли. Відзначено, що у разі їх надходження після встановленого строку, вони мають бути розглянуті виконавчим органом сільської ради відповідно до Порядку.

ВИРІШИЛИ:

1. Взяти до відома інформацію щодо направлення офіційних запитів до сусідніх територіальних громад.
2. У разі надходження відповідей від Червоногригорівської та Біленьківської громад після встановленого строку — доручити виконавчому органу сільської ради розглянути їх відповідно до вимог Порядку №1159 та, за потреби, врахувати у доопрацюванні проєкту Програми комплексного відновлення.

Голосували: За – 17; Проти – 0; Утримались – 0

Координацію виконання протокольних доручень залишаю за Наталією БІЛЕНКО.

Контроль залишаю за собою.

Начальник фінансового відділу,
голова робочої групи



Юлія ПЕТРЕНКО

Завідувач сектору економічного розвитку,
проектної та інвестиційної діяльності,
секретар робочої групи



Наталія БІЛЕНКО

Таблиця 5. Автомобільні дороги комунальної власності Мирівської громади

Найменування доріг комунальної власності між населеними пунктами громади	Всього доріг, км	в т.ч. з твердим покриттям, км
село Мирове	7,7	4,2
вул. Залізнична	0,6	-
вул. Миру	0,6	-
вул. Молодіжна	0,2	0,2
вул. Нагірна	0,1	-
вул. Набережна	0,9	-
вул. Привокзальна	1,1	1,1
вул. Перемоги	0,3	-
вул. Робітнича (Робоча)	0,2	0,2
вул. Затишна (50 років Перемоги)	0,2	-
вул. Перспективна (Смурова)	0,4	0,4
вул. Садова	0,8	-
вул. Центральна	2,3	2,3
село Весела Федорівка	1,5	0,5
вул. Нова	0,3	-
вул. Травнева (Перше травня)	0,5	-
вулиця Рєпіна	0,2	-
вул. Сонячна (Кузнєцова)	0,5	0,5
село Настасівка	5,9	5,9
вул.Верхня (Петровського)	1,5	1,5
вул. Лесі Українки (Гагаріна)	1,8	1,8
вул. Дружби (Колгоспна)	1,7	1,7
вул. Зелена	0,4	0,4
вул. Лозовського	0,3	0,3
провул. Шкільний	0,2	0,2

село Топила	11,8	10,0
вул. Гранітна	0,7	0,7
вул. Зарічна	0,5	-
вул. Кар'єрна	0,5	0,5
вул. вул. Нова	0,1	-
вул. Правобережна (Кірова)	4,2	4,2
вул. Пащенко	1,5	1,5
вул. Українська (Радянська)	1,6	1,6
вул. Степова	0,4	-
вул. Стадіонна	0,8	-
вул. Героїв України (Чкалова)	1	1
вул. Шевченка (Шевченко)	0,5	0,5
село Зоря	7,948	2,762
вул. Поштова	0,44	-
пров.Поштовий	0,321	-
вул. Грабовського	0,619	-
вул. Медова (Ювілейна)	0,317	-
вул. Степова	0,196	0,196
вул. Вишнева (Автори)	0,586	0,586
пров.Вишневий (Аврори)	0,29	-
вул. Річкова	0,34	0,34
вул. Героїв Чорнобиллю	0,218	-
вул. Фестивальна	0,255	-
вул. Молодіжна	0,255	-
вул. Верхня (Тітова)	1,183	-
вул. Сонячна (Чичеріна)	0,238	-
вул. Сільськогосподарська	1,64	1,64
вул. Калинова	0,8	-
вул. Шкільна	0,25	-
село Маяк (зруйноване, будинки відсутні)	-	-
вул. Польова	-	-

село Прогрес	1,0	-
вул. Басанська	1	-
село Виводове	5,6	5,6
вул. Центральна (Н.Кулик)	1,2	1,2
вул. Молодіжна (М.Безсмертного)	1,2	1,2
вул. Миру (Кірова)	1,2	1,2
вул. Садова (Гагаріна)	0,4	0,4
вул. Олени Дубини (О.Дубіни)	0,4	0,4
вул. Уляни Костюченко (У. Костюченко)	0,6	0,6
провул. Центральний	0,3	0,3
провул. Зелений (М.Клеменчука)	0,3	0,3
село Глухе	4,3	3,3
вул. Медова (Гагаріна)	0,4	0,4
вул. Зелена	0,4	0,4
вул. Садова (Радянська)	0,5	0,5
вул. Весняна (Пушкіна)	0,7	-
вул. Гірська (Горна)	0,3	-
провул. Лікарняний	0,4	0,4
провул. Шкільний	0,4	0,4
вул. Перемоги (50 років Перемоги)	0,4	0,4
вул. Чарівна (Першотравнева)	0,8	0,8
село Стрюківка	3,0	3,0
вул. Шосейна	1,6	1,6
вул. Набережна	1,4	1,4
село Долинське	3,9	3,9
вул. Центральна (Леніна)	0,8	0,8
вул. Зарічна	0,8	0,8
вул. Молодіжна (Комсомольська)	0,8	0,8
вул. Миру	0,8	0,8
вул. Набережна	0,4	0,4
вул. Степова	0,3	0,3

село Жмерине	1,4	1,4
вул. Українська (Радянська)	0,8	0,8
вул. Рибна	0,6	0,6
село Новий Мир	2,0	2,0
вул. Шкільна	0,8	0,8
вул. Чудова (Гагаріна)	0,7	0,7
вул. Нова	0,5	0,5
село Новопавлівка	1,4	1,4
вул. Перемоги (Першотравнева)	0,7	0,7
вул. Миру	0,7	0,7
село Вищетарасівка	50,7	50,2
вул. Франка (Франко)	2,3	2,3
вул. Миру	3,2	3,2
вул. Соборна (Карла Маркса)	3,2	3,2
вул. Перемоги	3,2	3,2
вул. Степова (Держинського)	1,1	1,1
вул. Лікарняна (Орджонікідзе)	5	5
вул. Молодіжна	1,3	1,3
вул. Патріотична (Фадєєва)	0,7	0,7
вул. Щаслива (Горького)	1,1	1,1
провул. Садовий	0,2	-
провул. Щедрий	0,5	0,5
вул. Озерна (Жовтнева)	0,7	0,7
вул. Шевченка (Шевченко)	2	2
вул. Верхня (Артеменко)	1,1	1,1
вул. Ярослава Мудрого (Ярославська)	0,6	0,6
вул. Василєва (Васильєва)	0,9	0,9
вул. Урожайна (Червоногвардійська)	1,3	1,3
вул. Учителська	1,5	1,5
вул. Нова	1,1	1,1
вул. Бригадна	0,9	0,9

вул. Підстєпова (Підстєпна)	1,1	1,1
вул. Дніпровська	0,8	0,8
вул. Каховська (Чапасва)	1,1	1,1
вул. Рибацька (Фрунзе)	1	1
вул. Білянська	1,1	1,1
вул. Незалежної України	0,9	0,9
вул. Козацька (Кірова)	1,3	1,3
вул. Шкільна	1,3	1,3
пров. Кленовий (Комсомольський)	1,3	1,3
вул. Дружби (Гагаріна)	0,3	0,3
вул. Набережна (Радянська)	1,4	1,4
вул. Центральна (Леніна)	3,2	3,2
вул. Садова	2,1	2,1
вул. Вишнева (Комсомольська)	1,3	1,3
вул. Стара пташня	0,3	-
вул. Травнева (Першотравнева)	0,3	0,3
ВСЬОГО:	108,1	94,2

ПРОГРЕС	20		0	0	0	0	0	0	0	0	0	0
Всього по Зорянському старостату	964	900	1/8	7	5	19	43	5	32	45	5	6/6
БЕСЕЛА ФЕДОРІВКА	128	57	0	1	4	7	6	0	3	13	1	0
МИРОВЕ	873	418	0	3	8	13	57	2	22	40	8	8/8
НАСТАСІВКА	682	312	0	2	5	14	40	0	18	35	3	6/6
ТОПИЛА	1302	480	0	2	17	20	73	2	28	75	10	15/15
Всього по Центр. садибі	2985	1267	0	8	34	54	176	4	71	163	22	29/29
ВСЬОГО	8157	3067	4/29	27	61	130	406	37	181	392	51	60

Додаток 7
до проєкту Програми

Об'єкти культурної спадщини на території Мирівської громади, що відносяться до пам'яток
за видами «історичні» та «архітектурні»

№ п\п	Найменування об'єкта культурної спадщини	Місцезнаходження	Дата події, у зв'язку з якою об'єкт набув статусу пам'ятки (епоха)	Дата відкриття чи виявлення	Номер і дата рішення про взяття на держ. облік
1	Братська могила радянських воїнів	с. Виводове, біля контори колгоспу	1944	-	Наказ Міністерства культури України від 20.01.2012 р. № 45
2	Братська могила радянських воїнів	с. Вищитарасівка, біля контори колгоспу ім. Леніна	1944	-	Наказ Міністерства культури України від 20.01.2012 р. № 45
3	Братська могила радянських воїнів	с. Вищитарасівка, біля клубу	1944	-	Наказ Міністерства культури України від 20.01.2012 р. № 45

4	Братська могила радянських воїнів	с. Глухе, біля лікарні	1944	-	Наказ Міністерства культури України від 20.01.2012 р. № 45
5	Братська могила радянських воїнів	с. Настасівка, біля стадіону	1941-1944	-	Наказ Міністерства культури України від 20.01.2012 р. № 45
6	Братська могила радянських військовополонених	с. Настасівка, на кладовищі	1944	-	Наказ Міністерства культури України від 20.01.2012 р. № 45
7	Братська могила радянських воїнів	с. Топила, біля Будинку культури	1943	-	Наказ Міністерства культури України від 20.01.2012 р. № 45
8	Будинок земської школи	с. Топила вул. Правобережна (Кірова)	Поч. ХХ ст.	-	Розпорядження Голови Дніпропетровської облдержадміністрації від 12.04.1996 р. № 158-р

Об'єкти культурної спадщини на території Мирівської громади, що відносяться до пам'яток за видом «археологія»

№ п\п	Найменування об'єкта культурної спадщини	Місцезнаходження	Дата події, у зв'язку з якою об'єкт набув статусу пам'ятки (епоха)	Дата відкриття чи виявлення	Номер і дата рішення про взяття на держ. облік
Центральна садиба					
1	№ 2344 курган	с. Топила Мирівської сільської ради, 2,5 км на захід від центру села, біля польової дороги до ставка	IV – III ст. до н. е	-	Рішення Дніпропетровського облвиконкому № 180 від 16.04.1987р.
2	№ 2345 курганний могильник (5 курганів)	с. Топила Мирівської сільської ради, 2,5 км на захід від центру села, поміж польових доріг, які тягнуться до б. Вовчок; розташовані ланцюжком з півдня до півночі протягом 0,3 км	II тис. до н. е.	-	Рішення Дніпропетровського облвиконкому № 180 від 16.04.1987р.
3	№ 2346 курганний могильник (6 курганів)	с. Топила Мирівської сільської ради, 2,5 км на захід від центру села; 0,3 км на південь від балки та ставка Топила	II тис. до н. е.	-	Рішення Дніпропетровського облвиконкому № 180 від 16.04.1987р.

4	№ 2347 курган	с. Топила Мирівської сільської ради, 3,5 км на північ від центру села; 0,6 км на захід від кладовища	II тис. до н. е.	-	Рішення Дніпропетровського облвиконкому № 180 від 16.04.1987р.
5	№ 2348 курганний могильник (3 кургани)	с. Топила Мирівської сільської ради, 5 км на захід від центру села; 0,6 км на захід від балки	II тис. до н. е.	-	Рішення Дніпропетровського облвиконкому № 180 від 16.04.1987р.
6	№ 2349 курганний могильник (10 курганів)	с. Топила Мирівської сільської ради, 3,5 км на захід від центру села, біля польової дороги; біля гирла б. Вовчок	II тис. до н. е.	-	Рішення Дніпропетровського облвиконкому № 180 від 16.04.1987р.
7	№ 2350 курганний могильник (2 кургани)	с. Весела Федорівка Мирівської сільської ради, 4,3 км на захід від центру села; 2 км на захід від б. Переможної; 0,3 км на схід від межі земель Нікопольського району	II тис. до н. е.	-	Рішення Дніпропетровського облвиконкому № 180 від 16.04.1987р.
8	№ 2351 курганний могильник (5 курганів)	с. Весела Федорівка Мирівської сільської ради, 4 км на північний захід від центру села; 1,8 км на північний захід від б. Переможної	II тис. до н. е.	-	Рішення Дніпропетровського облвиконкому № 180 від 16.04.1987р.
9	№ 2352 курганний	с. Весела Федорівка Мирівської сільської ради, 2,2 км на північний	II тис. до н. е.	-	Рішення Дніпропетровського облвиконкому № 180 від 16.04.1987р.

	могильник (3 кургани)	захід від центру села, 0,6 км на захід від б. Вовчої			
10	№ 2353 курган	с. Настасівка Мирівської сільської ради, 4 км на південний схід від центру села, 0,7 км на південь від балки	II тис. до н. е.	-	Рішення Дніпропетровського облвиконкому № 180 від 16.04.1987р.
11	№ 2355 курганний могильник (3 кургани)	с. Настасівка Мирівської сільської ради, 2,5 км на схід від центру села,	II тис. до н. е.	-	Рішення Дніпропетровського облвиконкому № 180 від 16.04.1987р.
12	№ 2356 курган	с. Настасівка Мирівської сільської ради, 2 км на південь – південний схід від центру села	II тис. до н. е.	-	Рішення Дніпропетровського облвиконкому № 180 від 16.04.1987р.
13	№ 2357 курганний могильник (3 кургани)	с. Настасівка Мирівської сільської ради, 2,5 км на південь від центру села, праворуч дороги на селище Зоря, лівий берег р. Томаківка, біля б. Токової	IV – III ст. до н. е	-	Рішення Дніпропетровського облвиконкому № 180 від 16.04.1987р.
14	№ 2358 курганний могильник (2 кургани)	с. Весела Федорівка Мирівської сільської ради, 1 км на південь від центру села; 0,3 км на захід від б. Переможної; 0,3 км на схід від залізниці та 0,3 км на захід від дороги до м. Марганець	II тис. до н. е.	-	Рішення Дніпропетровського облвиконкому № 180 від 16.04.1987р.

15	№ 2359 курган	с. Весела Федорівка Мирівської сільської ради, 1,6 км на південний схід від центру села, ліворуч дороги до м. Марганець	II тис. до н. е.	-	Рішення Дніпропетровського облвиконкому № 180 від 16.04.1987р.
16	№ 2360 курганний могильник (2 кургани)	с. Настасівка Мирівської сільської ради, північно – східна околиця села, праворуч дороги на с. Топила, біля залізниці	II тис. до н. е.	-	Рішення Дніпропетровського облвиконкому № 180 від 16.04.1987р.
17	№ 2361 курганний могильник (2 кургани)	с. Топила Мирівської сільської ради, 3,5 км на південний захід від центру села, 1 км на схід від б. Вовчої	II тис. до н. е.	-	Рішення Дніпропетровського облвиконкому № 180 від 16.04.1987р.
18	№ 2362 курганний могильник (6 курганів)	с. Топила Мирівської сільської ради, 5 км на південний захід від центру села; 0,5 км на захід від б. Вовчої	II тис. до н. е.	-	Рішення Дніпропетровського облвиконкому № 180 від 16.04.1987р.
19	№ 2363 курганний могильник (2 кургани)	с. Топила Мирівської сільської ради, 7 км на захід від центру села (біля колишнього с. Єлизаветівка); 0,7 км на захід від б. Керносова	II тис. до н. е.	-	Рішення Дніпропетровського облвиконкому № 180 від 16.04.1987р.

20	№ 2364 курганний могильник (4 кургани)	с – ще Мирове Мирівської сільської ради, 2,5 км на південний схід від центру селища, праворуч дороги на с. Новоукраїнка, лівий берег р. Томаківка	II тис. до н. е.	-	Рішення Дніпропетровського облвиконкому № 180 від 16.04.1987р.
21	№ 2365 курганний могильник (2 кургани)	с – ще Мирове Мирівської сільської ради, 3,5 км на схід, південний схід від центру селища, ліворуч дороги на с. Новоукраїнка, лівий берег р. Томаківка; 0,2 км на захід від межі земель Володимирівської сільської ради	II тис. до н. е.	-	Рішення Дніпропетровського облвиконкому № 180 від 16.04.1987р.
22	№ 7119 курган	с. Весела Федорівка Мирівської сільської ради, 2,5 км на південь від центру села, біля дороги до м. Марганець	II тис. до н. е.	-	-
23	№ 7120 курган	с. Настасівка Мирівської сільської ради, 1,5 км на південь від центру села; 0,3 км на схід від залізниці та дороги до м. Марганець	II тис. до н. е.	-	-
24	№ 7121 курган	с. Весела Федорівка Мирівської сільської ради, 4,5 км на північний	II тис. до н. е.	-	-

		захід від центру села; 0,7 км на захід від балки			
25	№ 7122 курганний могильник (7 курганів)	с. Топила Мирівської сільської ради, 5 км на захід від центру села, біля межі земель Томаківської селищної ради; розтягнуті ланцюжком з півдня до півночі протягом 1 км	II тис. до н. е.	-	-
26	№ 7123 курганний могильник (2 кургани)	с. Топила Мирівської сільської ради, західна околиця села, більший – на кладовищі, менший – 0,05 км на захід	II тис. до н. е.	-	-
27	№ 7124 курган	с. Весела Федорівка Мирівської сільської ради, 0,3 км на захід від північної околиці села, поміж балками	II тис. до н. е.	-	-
28	№ 7125 курган	с. Весела Федорівка Мирівської сільської ради, 1,3 км на північ від центру села, біля балки; 0,05 км на схід від ставка	II тис. до н. е.	-	-
29	№ 1254 Курган з кромлехом	с. Мирове Мирівської селищної ради, 1,2 км на північ від села, біля західного узбіччя автодороги Мирове-Томаківка, біля газорозподільного пункту	II тис. до н. е.	-	Наказ МКПІ від 26.01.2022р №30

Вищетарасівський старостинський округ

1	№ 2294 курган	с. Вищетарасівка Вищетарасівської сільської ради, 1,7 км на схід від центру села; біля відстійника; біля польової дороги, яка веде до б. Куцої	IV – III ст. до н. е.	-	Рішення Дніпропетровського облвиконкому № 180 від 16.04.1987р.
2	№ 2295 курган	с. Вищетарасівка Вищетарасівської сільської ради, 2,5 км на схід від центру села, праворуч польової дороги, яка веде до б. Куцої	II тис. до н. е.	-	Рішення Дніпропетровського облвиконкому № 180 від 16.04.1987р.
3	№ 2296 курган	с. Вищетарасівка Вищетарасівської сільської ради; 3,5 км на південний схід від центру села; 0,3 км на північ від Каховського водосховища та 0,3 км на південь від дороги до с. Біленьке Запорізької області	II тис. до н. е.	-	Рішення Дніпропетровського облвиконкому № 180 від 16.04.1987р.
4	№ 2297-1 № 2297-2 Могильник курганний (2 кургани)	с. Вищетарасівка Вищетарасівської сільської ради, 3,5 км на схід від центру села; по західній полі більшого насипу проходить ґрунтова дорога; 0,6 км на схід від б. Куцої; кургани злиті охоронними зонами	II тис. до н. е.	-	Рішення Дніпропетровського облвиконкому № 180 від 16.04.1987р.

5	№ 2298-1 № 2298-2 № 2298-3 Могильник курганний (3 кургани)	с. Вищитарасівка Вищитарасівської сільської ради, 4,5 км на північний схід від центру села, біля польової дороги, яка веде до Запорізької області; насипи злиті охоронними зонами; розташовані ланцюжком з півдня до півночі	II тис. до н. е.	-	Рішення Дніпропетровського облвиконкому № 180 від 16.04.1987р.
6	№ 2299-1 № 2299-2 Могильник курганний (2 кургани)	с. Вищитарасівка Вищитарасівської сільської ради, 5 км на північний схід від центру села, 1 км на північ від б. Дубова; 0,75 км на захід від межі земель Запорізької області	II тис. до н. е.	-	Рішення Дніпропетровського облвиконкому № 180 від 16.04.1987р.
7	№ 2300 Курган	с. Вищитарасівка Вищитарасівської сільської ради, 7 км на північний схід від центру села, 1 км на схід від б. Теренкуватої; 0,5 км на захід від межі Запорізької області	II тис. до н. е.	-	Рішення Дніпропетровського облвиконкому № 180 від 16.04.1987р.
8	№ 2301 Курган	с. Вищитарасівка Вищитарасівської сільської ради, 6 км на північний схід від центру села, 1 км на південний схід від ставка, розташованого в б. Жолобок, біля польової дороги, яка веде до Запорізької області	II тис. до н. е.	-	Рішення Дніпропетровського облвиконкому № 180 від 16.04.1987р.

9	№ 2302 Курган	с. Вищитарасівка Вищитарасівської сільської ради, 5,5 км на північний схід від центру села, 0,75 км на південь від б. Жолобок	II тис. до н. е.	-	Рішення Дніпропетровського облвиконкому № 180 від 16.04.1987р.
10	№ 2303 Курган «Могила Городська»	с. Вищитарасівка Вищитарасівської сільської ради, 2,5 км на північ від центру села; 0,3 км на захід від дороги Томаківка – Вищитарасівка; по північній полі проходить ґрунтова дорога	IV – III ст. до н. е.	-	Рішення Дніпропетровського облвиконкому № 180 від 16.04.1987р.
11	№ 2304 Курган	с. Вищитарасівка Вищитарасівської сільської ради, 5 км на північ від центру села, праворуч дороги Томаківка – Вищитарасівка	II тис. до н. е.	-	Рішення Дніпропетровського облвиконкому № 180 від 16.04.1987р.
12	№ 2305 Курган	с. Вищитарасівка; Вищитарасівської сільської ради, 5,5 км на північ від центру села, 0,3 км ліворуч дороги Томаківка – Вищитарасівка; 0,1 км на захід від б. Теренкуватої	II тис. до н. е.	-	Рішення Дніпропетровського облвиконкому № 180 від 16.04.1987р.
13	№ 2306 Курган	с. Вищитарасівка Вищитарасівської сільської ради, 6 км на північ від центру села, праворуч дороги Томаківка – Вищитарасівка; 0,25 км на захід від б. Теренкуватої	II тис. до н. е.	-	Рішення Дніпропетровського облвиконкому № 180 від 16.04.1987р.

14	№ 2307-1 №2307-2 №2307-3 Могильник курганний (3 кургани)	с. Вищитарасівка Вищитарасівської сільської ради, 7 км на північ від центру села, 0,6 км на схід від дороги Томаківка – Вищитарасівка; біля б. Теренкуватої	II тис. до н. е.	-	Рішення Дніпропетровського облвиконкому № 180 від 16.04.1987р.
15	№ 2309 Курган	с. Вищитарасівка Вищитарасівської сільської ради, 7,8 км на північ від центру села, ліворуч дороги Томаківка – Вищитарасівка; на полях кургану ростуть дерева; 0,2 км на захід від б. Теренкуватої	II тис. до н. е.	-	Рішення Дніпропетровського облвиконкому № 180 від 16.04.1987р.
16	№ 2310-1 № 2310-2 № 2310-3 № 2310-4 № 2310-5 № 3210-6 Могильник курганний (6 курганів)	с. Вищитарасівка Вищитарасівської сільської ради, 8 км на північ від центру села, найбільший насип – у лісосмузі; 0,5 км на південь від балки; розтягнуті ланцюжком з півдня до північного заходу протягом 0,7 км	II тис. до н. е.	-	Рішення Дніпропетровського облвиконкому № 180 від 16.04.1987р.

17	№ 2311-1 № 2321-2 № 2311-3 Могильник курганний (3 кургани)	с. Вищитарасівка Вищитарасівської сільської ради, 6 км на північний захід від центру села, 0,75 км на північ від дамби ставка б. Березнегуватої	II тис. до н. е.	-	Рішення Дніпропетровського облвиконкому № 180 від 16.04.1987р.
18	№ 2312-1 № 2312-2 Могильник курганний (2 кургани)	с. Вищитарасівка Вищитарасівської сільської ради, 4,5 км на північний захід від центру села; 0,4 км на південь від б. Березнегуватої; менший насип частково перетинає ґрунтова дорога, а на вершині – стовп ЛЕМ; знаходиться в лісосмузі; більший – 0,5 км на північний захід від меншого	II тис. до н. е.	-	Рішення Дніпропетровського облвиконкому № 180 від 16.04.1987р.
19	№ 2313-1 № 2313-2 Могильник курганний (2 кургани)	с. Вищитарасівка Вищитарасівської сільської ради, 6 км на захід, північний захід від центру села; 0,6 км на південь від б. Березнегуватої; розташовані в 0,3 км один від одного	II тис. до н. е.	-	Рішення Дніпропетровського облвиконкому № 180 від 16.04.1987р.
20	№ 2314-1 № 2314 -2 № 2314 -3	с. Вищитарасівка Вищитарасівської сільської ради, 6,5 м на захід, північний захід від центру села, ліворуч дороги Новокам'янка –	II тис. до н. е.	-	Рішення Дніпропетровського облвиконкому № 180 від 16.04.1987р.

	№ 2314-4 №3214-5 №2314-6 №2314-7 №2314-8 №2314-9 №2314-10 №2314-11 №2314-12 №2314-13 Могильник курганний (13 курганів)	Вищетарасівка; гряда, яка тягнеться вздовж дороги протягом 3 км до земель Новокиївської сільської ради			
21	№ 2315 Курган	с. Вищетарасівка Вищетарасівської сільської ради, 4,5 м на захід, північний захід від центру села, ліворуч дороги Новокам'янка – Вищетарасівка, біля басейну та польової дороги, яка веде до ставка б. Березнегуватої	II тис. до н. е.	-	Рішення Дніпропетровського облвиконкому № 180 від 16.04.1987р.

22	№ 2316-1 №2316-2 №2316-3 №2316-4 Могильник курганний (4 кургани)	с. Вищитарасівка Вищитарасівської сільської ради, 3,5 м на північний захід від центру села; 0,4 км на північний схід від школи – інтернату; розташовані купчасто; зливаються охоронними зонами	II тис. до н. е.	-	Рішення Дніпропетровського облвиконкому № 180 від 16.04.1987р.
23	№ 1247 Поселення епохи бронзи	с. Вищитарасівка Вищитарасівської сільської ради, 4 км на північний захід від пристані, на березі Каховського водосховища	II тис. до н. е.	-	Рішення Дніпропетровського облвиконкому № 618 від 08.08.1970р.
24	№ 1248 Поселення епохи бронзи	с. Вищитарасівка Вищитарасівської сільської ради, 1 км на північний захід від пристані; на березі Каховського водосховища	II тис. до н. е.	-	Рішення Дніпропетровського облвиконкому № 618 від 08.08.1970р.
25	№ 1249 Поселення Черняхівської культури	с. Вищитарасівка Вищитарасівської сільської ради, на північ від села; на пологому схилі балки; на орному полі	III – IVст. н.е.	-	Рішення Дніпропетровського облвиконкому № 618 від 08.08.1970р.

26	№ 6931 Курган	с. Вищитарасівка Вищитарасівської сільської ради, 5,5 м на схід від центру села; 0,25 км на північ від Каховського водосховища	II тис. до н. е.	-	-
27	№ 6932 Курган	с. Вищитарасівка Вищитарасівської сільської ради, 3 км на південний схід від центру села; 0,3 км на північ від Каховського водосховища 0,3 км на південь від дороги до с. Біленьке Запорізької області	II тис. до н. е.	-	-
28	№ 6933 Курган	с. Вищитарасівка Вищитарасівської сільської ради, 5 км на північний схід від центру села, біля польової дороги до б. Куликової	II тис. до н. е.	-	-
29	№ 6934-1 №6934-2 №6934-3 №6934-4 №6934-5 №6934-6 №6934-7	с. Вищитарасівка Вищитарасівської сільської ради, 8 км на північний захід від центру села, поряд з межею Новокиївської сільської ради; розташовані купчасто: всередині два найбільших, а навколо них – малі; 1 км на північ від б. Березнеговатої	II тис. до н. е.	-	-

	№6934-8 Могильник курганний (8 курганів)				
30	№ 6935-1 №6935-2 №6935-3 Могильник курганний (3 кургани)	с. Вищитарасівка Вищитарасівської сільської ради, 3,5 км на північний захід від центру села, біля північно – західної околиці села; найменший – 0,3км на захід від більших	II тис. до н. е.	-	-
31	№ 6936-1 № 6936-2 №6936-3 Могильник курганний (3 кургани)	с. Вищитарасівка Вищитарасівської сільської ради, 3 км на північ від центру села, біля басейну	II тис. до н. е.	-	-
32	№ 6937-1 №6937-2 №6937-3 №6937-4	с. Вищитарасівка Вищитарасівської сільської ради, 2 км на схід від центру села, біля відстійника води; розкидані по полю колом на відстані 0,05 км один від одного; 0,75 км на захід від	II тис. до н. е.	-	-

	№6937-5 Могильник курганний (5 курганів)	б. Куцої			
33	№ 6938-1 № 6938-2 Могильник курганний (2 кургани)	с. Вищитарасівка Вищитарасівської сільської ради, 3 км на північний схід від центру села; злиті охоронними зонами; 0,5 км на захід від б. Дубової	II тис. до н. е.	-	-
34	№ 6939-1 № 6939-2 № 6939-3 № 6939-4 № 6939-5 № 6939-6 №6939-7 №6939-8 №6939-9 №6939-10 №6939-11	с. Вищитарасівка Вищитарасівської сільської ради, 7,5 км на північний схід від центру села, поміж балками Теренкуватою та Куликовою; розташовані купчасто ланцюжком з півдня на північ	II тис. до н. е.	-	-

	№6939-12 №6939-13 Могильник курганний (13 курганів)				
35	№ 6940-1 №6940-2 №6940-3 Могильник курганний (3 кургани)	с. Вищетарасівка Вищетарасівської сільської ради, 5,5 км на північ, північний схід від центру села, біля товарно – молочного комплексу; розташовані ланцюжком з півдня на північ; 0,3 км на схід від б. Теренкуватої	II тис. до н. е.	-	-
36	№ 6941 Курган	с. Вищетарасівка Вищетарасівської сільської ради, 6,5 км на північний схід від центру села, поряд з б. Теренкуватою та польовою дорогою	II тис. до н. е.	-	-
37	№ 6942 Курган	с. Вищетарасівка Вищетарасівської сільської ради, 7 км на північний схід від центру села; 0,25 км на схід від б. Теренкуватої та 0,25 км на південь від межі Запорізького району Запорізької області	II тис. до н. е.	-	-

38	№ 6943 Курган	с. Вищетарасівка Вищетарасівської сільської ради, 4 км на північ від центру села, ліворуч каналу; 1 км на північ від насосної станції	II тис. до н. е.	-	-
39	№ 6944 Курган	с. Вищетарасівка Вищетарасівської сільської ради, 5 км на північ від центру села, біля польової дороги; 1 км на північ від балки	II тис. до н. е.	-	-
Виводівський старостинський округ					
1	№ 2281 курган	с. Виводове Виводівської сільської ради, 1 км на північний схід від центру села; 0,3 км на схід від балки	II тис. до н. е.	-	Рішення Дніпропетровського облвиконкому № 180 від 16.04.1987р.
2	№ 2282 курганний могильник (2 кургана)	с. Глухе Виводівської сільської ради, 1,5 км на південний схід від центру села; 0,4 км на північ від б. Грушевки; 0,2 км на схід від дороги Глухе – Новокиївка	II тис. до н. е.	-	Рішення Дніпропетровського облвиконкому № 180 від 16.04.1987р.

3	№ 2285 курганний могильник (3 кургани)	с. Глухе Виводівської сільської ради, 1 км на захід від центру села; 0,5 км на захід від залізниці; витягнуті ланцюжком з півночі до південного заходу; розташовані впритул один до одного	II тис. до н. е.	-	Рішення Дніпропетровського облвиконкому № 180 від 16.04.1987р.
4	№ 2286 курган	с. Глухе Виводівської сільської ради, 1 км на північ від центру села, ліворуч ґрунтової дороги до с. Долинське; по південній полі проходить ґрунтова дорога	II тис. до н. е.	-	Рішення Дніпропетровського облвиконкому № 180 від 16.04.1987р.
5	№ 2287 курганний могильник (4 кургани)	с. Глухе Виводівської сільської ради, 1,8 км на північний захід від центру села; 0,3 км на схід від земель Басанського кар'єру	II тис. до н. е.	-	Рішення Дніпропетровського облвиконкому № 180 від 16.04.1987р.
6	№ 2288 курганний могильник (2 кургани)	с. Глухе Виводівської сільської ради, 1,5 км на північ від центру села, ліворуч дороги до с. Новий Мир	II тис. до н. е.	-	Рішення Дніпропетровського облвиконкому № 180 від 16.04.1987р.
7	№ 2289 курганний могильник	с. Глухе Виводівської сільської ради, 0,8 км на північний захід від центру села; 0,5 км на схід від залізниці; розташовані поряд	II тис. до н. е.	-	Рішення Дніпропетровського облвиконкому № 180 від 16.04.1987р.

	(2 кургани)				
8	№ 2290 курганний могильник (4 кургани)	с. Долинське Виводівської сільської ради, 0,75 км на північ від центру села, один – на відстані 0,25 км на південь від інших; три кургани розташовані щільно ланцюжком з півдня до півночі	II тис. до н. е.	-	Рішення Дніпропетровського облвиконкому № 180 від 16.04.1987р.
9	№ 2291 курганний могильник (3 кургани)	с. Долинське Виводівської сільської ради, 1 км на південь від центру села; найбільший та самий менший знаходяться поряд, а середній – 0,25 км на захід від них	II тис. до н. е.	-	Рішення Дніпропетровського облвиконкому № 180 від 16.04.1987р.
10	№ 2292 курган	с. Новий Мир Виводівської сільської ради, 1,5 км на північний захід від центру села; 0,3 км на південь від межі земель Мирівської сільської ради	II тис. до н. е.	-	Рішення Дніпропетровського облвиконкому № 180 від 16.04.1987р.
11	№ 2293 курганний могильник (3 кургани)	с. Жмерине Виводівської сільської ради, 0,5 км на південний захід від центру села; розташовані купчасто, ланцюжком з півночі на південь; 0,25 км на захід від дороги Жмерине – Виводове	II тис. до н. е.	-	Рішення Дніпропетровського облвиконкому № 180 від 16.04.1987р.
12	№ 6917 курган	с. Новий Мир Виводівської сільської ради, 2,3 км на захід від центру села, 0,6 км на схід від межі земель Мирівської сільської ради	II тис. до н. е.	-	Рішення Дніпропетровського облвиконкому № 180 від 16.04.1987р.

13	№ 6918 курган	с. Новий Мир Виводівської сільської ради, 0,5 км на південь від центру села, ліворуч дороги до с. Глухе; 0,3 км на захід від балки	II тис. до н. е.	-	Рішення Дніпропетровського облвиконкому № 180 від 16.04.1987р.
14	№ 6919 курган	с. Долинське Виводівської сільської ради, 1 км на захід від центру села, ліворуч польової дороги , яка веде до шосе Глухе – Новий Мир	II тис. до н. е.	-	-
15	№ 6920 курганний могильник (3 кургани)	с. Долинське Виводівської сільської ради, 2,5км на північний схід від центру села; 0,5 – 0,2 км на південь від межі земель Володимирівської сільської ради	II тис. до н. е.	-	-
16	№ 6921 курган	с. Виводове Виводівської сільської ради, 3 км на північний схід від центру села, поряд з межею земель Володимирівської сільської ради	II тис. до н. е.	-	-
17	№ 6922 курган	с. Виводове Виводівської сільської ради, 2,5 км на північний захід від центру села, поряд з межею земель Володимирівської сільської ради, ліворуч дороги Стрюківка – Садове	II тис. до н. е.	-	-
18	№ 6923 курганний могильник	с. Виводове Виводівської сільської ради, 2,5 км на захід від центру села; 0,3 км на північ від дороги Виводове – Долинське, злиті охоронними зонами	II тис. до н. е.	-	-

	(2 кургани)				
19	№ 6924 Курган	с. Виводове Виводівської сільської ради, 1 км на південний захід від центру села, праворуч дороги до с. Стрюківка; 0,6 км на захід від кладовища	II тис. до н. е.	-	-
20	№ 6925 Курган	с. Новопавлівка Виводівської сільської ради, 0,5 км на північ від центру села, ліворуч дороги до с. Мар'ївка	II тис. до н. е.	-	-
21	№ 6926 курганний могильник (2 кургани)	с. Новопавлівка Виводівської сільської ради, 1 км на північ, північний схід від центру села; більший – біля межі земель Запорізького району Запорізької області; один від одного на відстані 0,3 км з півночі до південного заходу	II тис. до н. е.	-	-
22	№ 6927 Курган	с. Жмерине Виводівської сільської ради, 0,6 км на північ від центру села; 0,3 км на захід від дороги Жмерине – Миролубівка; 0,25 км на південь від балки та струмка	II тис. до н. е.	-	-
23	№ 6928 курганний могильник	с. Жмерине Виводівської сільської ради, 1,2 км на північний схід від центру села; 0,3 км на захід від межі земель Володимирівської сільської	II тис. до н. е.	-	-

	(2 кургани)	ради; насипи злиті полами та охоронними зонами			
24	№ 6929 курган	с. Жмерине Виводівської сільської ради, 0,7 км на південь від центру села; 0,3 км на схід від дороги Жмерине – Виводове	II тис. до н. е.	-	-
25	№ 6930 курганний могильник (2 кургани)	с. Долинське Виводівської сільської ради, 2,5 км на схід від центру села; 0,8 км на південь від дороги до с. Виводове	II тис. до н. е.	-	-
Зорянський старостинський округ					
1	№ 2339 курган	с – ще Зоря Зорянської сільської ради, 1,2 км на захід від центру селища, біля Миколаївського водосховища	II тис. до н. е.	-	Рішення Дніпропетровського облвиконкому № 180 від 16.04.1987р.
2	№ 2340 курган	с – ще Зоря Зорянської сільської ради, 2,2 км на південний захід від центру селища, ліворуч дороги на м. Марганець; 0,25 км на північний схід від кладовища	II тис. до н. е.	-	Рішення Дніпропетровського облвиконкому № 180 від 16.04.1987р.

3	№ 2341 курган	с – ще Зоря Зорянської сільської ради, 1,5 км на південь від центру селища; 0,5 км на захід від балки	II тис. до н. е.	-	Рішення Дніпропетровського облвиконкому № 180 від 16.04.1987р.
4	№ 2342 курганний могильник (4 кургани)	с – ще Прогрес Зорянської сільської ради, 2 км на південний захід від центру селища; ліворуч дороги до залізниці; розташовані поряд з Басанським кар'єром; два насипи – на території кар'єру	II тис. до н. е.	-	Рішення Дніпропетровського облвиконкому № 180 від 16.04.1987р.
5	№2343 курганний могильник (6 курганів)	с – ще Зоря Зорянської сільської ради, 3 км на північний схід від центру селища; 0,8 км на захід від балки Москалевої; 0,25 км на південь від межі земель Мирівської сільської ради	II тис. до н. е.	-	Рішення Дніпропетровського облвиконкому № 180 від 16.04.1987р.
6	№ 7115 курганний могильник (2 кургани)	с – ще Прогрес Зорянської сільської ради, 3 км на південний захід від центру селища, 0,25 км на північ від відстійника ГЗФ; насипи злиті полами	II тис. до н. е.	-	-
7	№ 7116 курган	с – ще Зоря Зорянської сільської ради, 3,5 км на північний схід від центру селища; на межі земель	II тис. до н. е.	-	-

		Мирівської сільської ради; 1 км на захід від б. Крутенької; по східній полі проходить ґрунтова дорога			
8	№ 7117 курган	с – ще Зоря Зорянської сільської ради, 4,5 км на північний схід від центру селища; 0,5 км на схід від б. Крутенької;	II тис. до н. е.	-	-

ЗАХОДИ, ЯКІ ПОТРЕБУЮТЬ ФІНАНСУВАННЯ
з розподілом за рівнями пріоритетності

№ з/п	Захід	Стислий опис (ефект)	Орієнтовна вартість, тис. грн			
			з місцевого бюджету	з обласного бюджету	з державного бюджету	інші джерела
1. Комфорт і висока якість життя мешканців						
1.1	Нове будівництво підвідного магістрального водогону, насосно-фільтрувальної станції та розвідних мереж Мирівської сільської територіальної громади, Нікопольського району Дніпропетровської області	Забезпечення потреб населення громади водою	100,0		90000,0	200000,0
1.2	Ремонт аварійних ділянок водорозподільчих мереж (заміна труб та комплектуючих) на території Мирівської сільської територіальної громади	Забезпечення потреб населення громади водою	3000,0		3000,0	1079,4
1.3	Капітальний ремонт ділянки водопроводу від паливного складу №53 до магістрального водогону, діаметром 800 мм в с. Мирове Дніпропетровської області	Забезпечення потреб населення громади водою	6906,3			
1.4	Капітальний ремонт ділянки водопроводу від паливного складу №53 до вул. Садової в с. Мирове Дніпропетровської області	Забезпечення потреб населення громади водою	5481,3			

1.5	Капітальний ремонт водопровідної мережі по вул. Учительській від вул. Дніпровської до вул. Шевченка та по вул. Шевченка до вул. Перемоги в с. Вищитарасівка Томаківського району Дніпропетровської області	Забезпечення потреб населення громади водою(вартість робіт потребує коригування)		473,9	1105,7	
1.6	Капітальний ремонт водопровідної мережі по вул. Вишнева від вул. Козацької та вул. Шкільна в с. Вищитарасівка Томаківського району Дніпропетровської області	Забезпечення потреб населення громади водою(вартість робіт потребує коригування)		429,6	1002,3	
1.7	Капітальний ремонт водопровідної мережі по вул. Перемоги від вул. Шевченка до мех. току в с. Вищитарасівка Томаківського району Дніпропетровської області	Забезпечення потреб населення громади водою(вартість робіт потребує коригування)		477,3	1113,7	
1.8	Капітальний ремонт водопровідної мережі по вул. Урожайній від НС до вул. Учительської та по вул. Учительській від вул. Урожайної до вул. Дніпровської в с. Вищитарасівка Томаківського району Дніпропетровської області	Забезпечення потреб населення громади водою(вартість робіт потребує коригування)		473,8	1105,5	
1.9	Капітальний ремонт водопровідної мережі по вул. Вишнева від мех. току до вул. Козацької в с. Вищитарасівка Томаківського району Дніпропетровської області	Забезпечення потреб населення громади водою(вартість робіт потребує коригування)		467,9	1091,7	
1.10	Будівництво водопровідної мережі с. Глухе Томаківського району Дніпропетровської області	Забезпечення потреб населення громади водою(вартість робіт потребує коригування)		478,0	1115,3	

1.11	Будівництво водопровідної мережі с. Стрюківка Томаківського району Дніпропетровської області	Забезпечення потреб населення громади водою(вартість робіт потребує коригування)		478,0	1049,8	
1.12	Модернізація насосної станції №1 в с. Вищетарасівка	Забезпечення потреб населення громади водою (заміна трубопроводу діаметром 300 мм протяжністю 20 метрів на глибині 4 метрів, а також прокладання 300 метрів силового кабелю від подаючого насоса до аванкамери з облаштуванням кабельної лінії на опорах із профільної труби з кроком встановлення через кожні 10 метрів, ремонт приміщення, придбання насосів, шафи керувань на базі частотного керування, прокладання труби діаметр 300 протяжністю 3000м)				8000,0
1.13	Будівництво насосної станції в с. Вищетарасівка (район Косівка);	Забезпечення потреб населення громади водою				2000,0
1.14	Розвиток альтернативних джерел водопостачання в тому числі: буріння свердловин та облаштування їх очисними та фільтраційними станціями)	Забезпечення потреб населення громади водою	100,0		100,0	800,0
1.15	Капітальний ремонт вуличного покриття ділянки вул. Стадіонна с. Топила Томаківського району Дніпропетровської області	Для ефективної логістики, швидкої доставки гуманітарної допомоги, медичній евакуації та пересуванню (вартість робіт потребує коригування)	50,0	450,0		1092,6

1.16	Капітальний ремонт дороги вул. Верхня с. Настасівка Томаківського району	Для ефективної логістики, швидкої доставки гуманітарної допомоги, медичній евакуації та пересуванню(вартість робіт потребує коригування)	50,0	443,1		1103,0
1.17	Капітальний ремонт дороги по вул. Калинова в с. Зоря Томаківського району	Для ефективної логістики, швидкої доставки гуманітарної допомоги, медичній евакуації та пересуванню(вартість робіт потребує коригування)		3072,4		
1.18	Капітальний ремонт дороги по вул. Сільськогосподарська в с. Зоря Томаківського району	Для ефективної логістики, швидкої доставки гуманітарної допомоги, медичній евакуації та пересуванню (вартість робіт потребує коригування)		3942,2		
1.19	Придбання сміттєвозу	Сприятиме покращенню ситуації з вивезенням сміття, зменшенню негативного впливу на довкілля та підвищенню якості життя в громаді				5000,0
1.20	Забезпечення безперебійного та якісного постачання електроенергії та послуг зв'язку				500,0	500,0

2. Безпека

2.1.	Ремонт ПРУ ЗДО "Золота Рибка" , в т.ч. установлення (ремонт) приточно-витяжної вентиляції	Забезпечення свіжого та чистого повітря всередину приміщення та відведення забрудненого повітря назовні. Комфортне перебування під час тривоги				3145,8
2.2	Установлення (ремонт) приточно-витяжної вентиляції в укритті Виводівської гімназії Вищетарасівського	Забезпечення свіжого та чистого повітря всередину приміщення та відведення забрудненого повітря назовні				1000,0
2.3	Нове будівництво місцевої автоматизованої системи централізованого оповіщення (МАСЦО) в населених пунктах	Призначена для оповіщення населення, керівного складу місцевих органів виконавчої влади, органів місцевого самоврядування				6000,0

	Мирівської сільської територіальної громади					
2.4	Розбудова укриттів і зупинок з високим рівнем захисту по всій громаді.	Забезпечить фізичну безпеку мешканців, створюючи надійні місця для очікування транспорту та укриття в разі загроз. Підвищить комфорт громадських просторів сприятиме відчуттю стабільності та довіри до інфраструктури. Зменшить ризик при надзвичайних ситуаціях посилить загальну готовність громади та знизить можливі втрати. Сприятиме покращенню середовища та соціальної згуртованості через відповідальне планування та реалізацію захисних рішень.			2500,0	
2.5	Встановлення розгалуженої системи камер відеоспостереження, особливо біля комунальних закладів	Підвищення рівня безпеки – зменшить випадків вандалізму, крадіжок та інших правопорушень. Контроль громадського порядку. Ефективність розслідувань – наявність відеофіксації може суттєво пришвидшити розслідування правопорушень.				1000,00
2.6	Встановлення терміналів швидкого виклику екстрених служб	Не є компетенцією громади				100,0
2.7	Розміщення пожежних резервуарів у стратегічно важливих точках	Скорочення часу реагування на пожежі, мінімізація шкоди та підвищення рівня безпеки в громаді	500,0			
2.8	Встановлення модульних укриттів у населених пунктах громади	Покращення рівня безпеки населення в умовах надзвичайних ситуацій та воєнної загрози шляхом забезпечення швидкого доступу до сучасних захисних споруд, зменшуючи ризики для життя та здоров'я мешканців громади. Першочергова потреба в 11 модульних укриттях на громаду				3600,0

		(с.Глухе-1шт, с.Долинське-1шт, с. Стрюківка-1шт, с.Топила-2шт, с.Мирове-1шт, с.Настасівка-1шт, с.Весела Федорівка-1шт, с.Вищетарасівка-3шт.)				
2.9	Забезпечити наявність та актуальність документації інженерних систем водовідведення по населеним пунктам, щорічна перевірка та прочищення систем водовідведення, дренажів	Відсутність карт та документів про існуючі канали та системи водовідведення призводить до їх занедбання, а у періоди надлишкових опадів - до підтоплень та понесення збитків як громадою так і населенням				25000,0
3. Розвиток освіти, послуг і соціальної підтримки						
3.1	Придбання твердопаливних котелень для Зорянського та Настасівського ліцеїв	Підвищення енергоефективності в закладах освіти		3000,0		
3.2	Нове будівництво твердопаливної котельні Вищетарасівського ліцею Мирівської сільської ради Нікопольського району Дніпропетровської області за адресою: с.Вищетарасівка, вул. Горького,7	Підвищення енергоефективності в закладі освіти				5000,0
3.3	Капітальний ремонт системи опалення Вищетарасівського ліцею	Підвищення енергоефективності в закладі освіти				10000,0
3.4	Зовнішнє утеплення стін закладів освіти					4000,0
3.5	Капітальний ремонт (реконструкція) харчоблоків закладів освіти	Приготування та видача готових страв. Забезпечення повноцінним харчуванням учасників освітнього процесу. Вимоги ХАСП			10000,0	28000,00

3.6	Придбання обладнання для харчоблоків закладів освіти	Забезпечення повноцінним харчуванням учасників освітнього процесу. Вимоги ХАСП			1000,0	4000,0
3.7	Гідроізоляція приміщення ЗДО Золота рибка	Пітримка комфортних умов у дошкільному закладі				7000,0
3.8	Ремонт (оновлення і оснащення) спортзалів закладів освіти	Інвестиція в здоров'я та розвиток молоді			2000,0	5000,00
3.9	Капітальний ремонт I поверху під дошкільне відділення Вищетарасівського ліцею Мирівської сільської ради Нікопольського району Дніпропетровської області за адресою: с.Вищетарасівка вул.Горького, 7	Проведення повноцінного освітнього процесу у Вищетарасівському старостаті				3215,0
3.10	Капітальний ремонт (аварійно-відновлювальні роботи) будівлі Виводівської гімназії Вищетарасівського ліцею Мирівської сільської ради Нікопольського району Дніпропетровської області за адресою: Дніпропетровська обл., с. Виводове, вул. Н. Кулик, 11, пошкодженої в результаті військових дій					37587,4
3.11	Організація інклюзивних освітніх програм шляхом створення інклюзивних центрів, спеціальних	Сприятиме інтеграції людей з особливими потребами в громаду та розвитку їхніх творчих, спортивних і соціальних навичок, працевлаштуванню	200,0			500,0

	гуртків, курсів та секцій для дітей і дорослих з особливими потребами					
3.12	Створення шкільних кабінетів для інклюзивного навчання (обладнані пандусами, ліфтами, широкими дверима, доступними туалетами)	безбар'єрний доступ, адаптація навчальних матеріалів, використання спеціального обладнання та створення комфортного середовища				4000,0
3.13	Придбання та встановлення лінгафонних кабінетів обладнаних в цифрову мовну лабораторію з іноземних мов для закладів загальної середньої освіти	Усучаснення закладів освіти				3200,0
3.14	Облаштування пришкільних територій					5000,0
3.15	Ремонт та облаштування ветеранського простору для відновлення та адаптації	Адаптація ветеранів, членів родин ветеранів, членів родин військовослужбовців				800,0
3.16	Забезпечити амбулаторії сімейними лікарями та повноцінним штатом медпрацівників, залучення молодих спеціалістів з наданням житла, щоб лікарі залишались в громаді, розширення надання послуг в тому числі стоматологічних	Заохочувальні та стимулюючі доплати для медичних працівників, які безпосередньо виконують свої обов'язки та завдання на території громади. Залучення коштів для реалізації програм підтримки молодих медичних спеціалістів.				3000,0
3.17	Придбання модульного ЦНАПу	Надання повноцінних послуг			5000,0	
3.18	Придбання техніки, обладнання (в т.ч. робочої станції для оформлення	Надання розширеного спектру послуг			550,3	660,0

	та видачі паспортів) і меблів для ЦНАПу					
3.19	Розробка Комплексного плану просторового розвитку території Мирівської сільської територіальної громади (КППРТ) (Розробка містобудівної документації та програми доступу до неї.)	Виготовлення генпланів населених пунктів для запобігання можливості захвату земель громади суміжними громадами				12000,0
3.20	Створення робочих місць. Підтримка малого та середнього бізнесу, аграрного.	Збільшення податкових надходжень до бюджету громади (залучення інвестицій для створення нових підприємств на території громади)				500,0
3.21	Залучення інвестицій для фінансування відновлювальних робіт житлової, комунальної та виробничої інфраструктури	Детальний огляд усіх об'єктів, які постраждали від обстрілів. Визначення ступеня руйнування, та визначення пріоритетності об'єктів для відбудови. Відновлення пошкоджених об'єктів. Фінансування згідно програм підтримки донорів та відповідно до обсягів пошкоджень.				
3.22	Розширення мережі громадського транспорту	Відкриття маршруту Зоря-Марганець (двічі на тиждень), яка охоплювала б в селі 3 зупинки: початок села, біля школи, головна зупинка біля будинку культури; з Мировою, Марганцем, Запоріжжям, Дніпро; забезпечення населення підвозом до центральної садиби, смт. Томаківка та у м. Нікополь.	280,0			1000,0
3.23	Модернізація існуючих зупинок	Встановлення баків для сміття, облаштування пристроями для заряду мобільних телефонів та освітлення				500,0

3.24	Розширення послуг, які може надавати КП "Дніпро"	Оранка городів, вивіз нечистот, обрізка дерев, ритуальні послуги, поточний ремонт доріг, транспортні послуги для населення інше). Розширення штату комунального підприємства, залучення фахівців, придбання спецтехніки, робота з населенням щодо своєчасної та повної оплати за використану воду, удосконалення ефективності його роботи.				5000,00
4. Культура, дозвілля та громадські простори						
4.1	«Капітальний ремонт будинку культури в с. Зоря Нікопольського району»	Для отримання культурних послуг населенням Зорянського старостату				1200,0
4.2	«Капітальний ремонт будинку культури в с. Вищетарасівка Нікопольського району»	Для отримання культурних послуг населенням Вищетарасівського старостату				1100,0
4.3	Придбання та установка спортивних майданчиків	Для уроків фізкультури, тренувань і спортивних заходів				400,0
4.4	Перепрофілювання і відбудова будинку культури в селі Настасівка під виробниче приміщення	Зміна функціонального призначення будинку культури як центру місцевого підприємництва — через підтримку інвесторів. Отримання коштів у межах проєктів донорських організацій				
4.5	Створення зеленої зони відпочинку біля водоймища. Відновлення водних екосистем (очистка русла річки, очистка ставків, висадка прибережної рослинності для зміцнення берегів і запобігання ерозії) для сталого дозвілля.	Стале дозвілля, відновлення природного стану річок, озер та водно-болотних угідь, що включає очищення води, регулювання гідрологічного циклу та підтримку екологічного балансу.				21000,0

	Збереження балки Крутенької, очищення річки Зорянки.					
4.6	Відновлення Вищитарасівки з урахуванням рекреаційної зони (р. Дніпро).	Комплексне відновлення Вищитарасівки з урахуванням рекреаційної зони на узбережжі Дніпра				30000,0
4.7	Благоустрій громадського простору.	Встановлення лавок, урн, фонтанів, скульптур та інших елементів, які створюють затишок і естетичний вигляд. Створення велодоріжок. Облаштування центру села вуличним туалетом.	100,0			1000,0
4.8	Оновлення та озеленення громадських територій	Створення парків (в т.ч. на території колишнього дитячого садочку «Ромашка» - с. Зоря) і скверів для покращення якості життя та екології, висадка нових дерев, кущів, створення газонів та квітників, вздовж вулиць та в дворах. Зелені насадження допомагають утримувати вологу в ґрунті та запобігають ерозії. Прибирання, озеленення території та узбіч.				1000,0
4.9	Модернізація та розбудова вуличного освітлення	На сонячних батареях (сонячна генерація)				52500,0
4.10	Оформлення музеїв або експозицій, які відображають історію та традиції громади (традиційні ремесла, народні свята, історія Марининих круч (Збереження культурної спадщини), створення пішохідних, велосипедних та кінних маршрутів визначними місцями громади, відповідних сувенірів,	Історичні шляхи				3000,0
4.11	Утримання/розбудова меморіалів для воїнів ВВВ, АТО, війни з росією	важливий спосіб вшанування пам'яті загиблих героїв	1000,0			3000,0

	Створення арт об'єктів, меморіальної дошки, для розширення визначних місць громади.					
4.12	Розширення та фінансування гурткової діяльності в кожному старостаті	сприяє розвитку навичок, творчості та соціалізації, дарує можливість молодим людям знайти себе у мистецтві, музиці, танцях та інших напрямках.	2120,0			500,0
4.13	Реорганізація: створення відділу культури при виконавчому комітеті	Реорганізація діючого відділу освіти у відділ освіти, культури, молоді та спорту, підібрати дієвий персонал, поповнити матеріальну базу цих закладів якісною апаратурою, технікою, необхідним обладнанням				500,0
4.14	Облаштування закладів освіти Мирівської громади сонячними станціями	Енергозберігаючі заходи				40000,0
	Всього		19887,6	13316,3	122234,3	554583,2

Додаток 10
до проєкту Програми

Моніторинг реалізації Програми

№ п/п	Зміст заходів	Відповідальні виконавці	Термін реалізації	Очікувані результати	Статус реалізації	% виконання заходу	Індикатори виконання	Якість виконання	Пріоритетність	Джерела фінансування	Вартість реалізації, тис. грн.	% населення громад, охоплених проєктом	Оцінка енергоефективності	Екологічна безпека	Примітки/проблеми/ризики
-------	---------------	-------------------------	-------------------	----------------------	-------------------	--------------------	----------------------	------------------	----------------	----------------------	--------------------------------	--	---------------------------	--------------------	--------------------------