


ЗАТВЕРДЖЕНО

Рішення 49 сесії Коропської селищної  
ради 8 скликання  
29 травня 2025 року №4362



# ПРОГРАМА КОМПЛЕКСНОГО ВІДНОВЛЕННЯ ТЕРИТОРІЇ

Коропської селищної територіальної громади  
Новгород-Сіверського району  
Чернігівської області



Короп - 2025

## Зміст

Перелік скорочень .....	4
1 Загальний опис громади .....	5
1.1 Адміністративно-територіальний устрій та географічне розташування громади .....	5
1.2 Дорожньо-транспортна інфраструктура громади .....	7
1.3 Характеристика земельних ресурсів громади.....	10
1.4 Інформація про склад населення територіальної громади .....	11
1.5 Особливості здійснення місцевого самоврядування.....	12
2 Загальна економічна оцінка територіальної громади .....	13
2.1 Стан галузей економіки та зайнятість населення громади.....	13
2.2 Аналіз бюджету територіальної громади.....	18
3 Загальна екологічна оцінка територіальної громади .....	22
3.1 Клімат громади .....	22
3.2 Водні ресурси.....	22
3.3 Ґрунти .....	22
3.4 Землі лісового фонду.....	22
3.5 Природоохоронні території .....	23
3.6 Екологічна мережа.....	24
3.7 Забруднення довкілля: повітря, вода, ґрунти.....	24
3.8 Корисні копалини й альтернативна енергетика.....	27
3.9 Інформація про шкоду, заподіяну навколишньому природному середовищу бойовими діями .....	28
4 Інформація про наявність містобудівної документації на території ТГ (її частини), аналіз її актуальності та ступінь її реалізації.....	29
4.1 Аналіз актуальності містобудівної документації .....	29
4.2 Характеристика житлової та соціальної інфраструктури на території територіальної громади .....	32
5 Аналіз негативних впливів, що призвели до потреби розроблення програми.....	41
5.1 Інформація про приналежність до території відновлення.....	41
5.2 Інформація про шкоду, заподіяну бойовими діями, терористичними актами, диверсіями, надзвичайними ситуаціями.....	41
5.3 Аналіз негативних впливів, що призвели до потреби розроблення програми, на традиційний характер середовища, історичні ареали населених місць, об'єкти культурної спадщини, довкілля, природоохоронні території та об'єкти .....	41
6. Заходи з комплексного відновлення території територіальної громади .....	44
6.1 Аналіз ресурсів території для відновлення життєдіяльності території ТГ (її частини) .....	44
6.2 Інформація про потребу підготовки території (зокрема, здійснення розмінування, демонтажу зруйнованих будівель і споруд, рекультивації земель).....	45
6.3 Обґрунтовані пропозиції щодо доцільності зміни функціонального призначення територій ТГ (її частини) з урахуванням наявної забудови та наявної містобудівної документації.....	45
6.4 Пропозиції щодо внесення змін або розроблення містобудівної документації на місцевому рівні .....	45
6.5 Обґрунтовані пропозиції щодо перенесення об'єктів виробничої сфери.....	46
6.6 Інформація про технічні можливості, економічну доцільність відновлення пошкоджених об'єктів шляхом виконання робіт з реконструкції, реставрації, капітального чи поточного ремонту, шляхом нового будівництва або пропозиції щодо будівництва нових об'єктів замість тих, що зазнали пошкодження або зруйновані, з визначенням застосування проектів повторного використання та розроблення індивідуальних проектних рішень .....	46
6.7 Обґрунтовані пропозиції щодо відновлення навколишнього природного середовища, збереження та розвитку природоохоронних територій та об'єктів.....	46
6.8 Інформація про необхідні заходи інженерної підготовки та інженерного захисту території .....	47

7 План реалізації програми комплексного відновлення громади.....	50
7.1 Загальні підходи та пропозиції щодо комплексного відновлення, розвитку території ТГ (її частини) та заходи для їх реалізації з визначенням пріоритетності, з урахуванням норм і нормативів щодо просторового планування та землекористування, захисту навколишнього природного середовища та природних ресурсів, забезпечення населення закладами і послугами, що в них надаються, охорони культурної спадщини, розвитку транспорту та інженерної інфраструктури тощо) .....	50
7.2 Попередній фінансово-економічний розрахунок для забезпечення заходів комплексного відновлення території ТГ (її частини) .....	51
7.3 Пропозиції щодо джерел фінансування заходів для забезпечення комплексного відновлення території.....	52
7.4. План заходів з реалізації програми комплексного відновлення .....	54
Додаток А. Динаміка вікових груп населення в умовах війни .....	68

## Перелік скорочень

АЗПСМ	амбулаторія загальної практики – сімейної медицини
АЗС	автоматична заправна станція
АТ	акціонерне товариство
БМТК	блочно-модульна твердопаливна котельня
ВПО	внутрішньо переміщені особи
ГТС	газотранспортна система
ГУНП	головне управління національної поліції
ДНЗ	дошкільний навчальний заклад
ДП	державне підприємство
ДПРЗ ГУ	Державний пожежно-рятувальний загін Головного управління
ДПТ	детальний план території
ДСНС	Державна служба з надзвичайних ситуацій
ЄДРПОУ	єдиний державний реєстр підприємств, установ та організацій
ЄІБ	Європейський інвестиційний банк
ЗЗСО	заклад загальної середньої освіти
ЗОШ	загальноосвітня школа
ЗС	захисна споруда
ЗСЦЗ	захисна споруда цивільного захисту
КАТОТТГ	кодіфікатор адміністративно-територіальних одиниць та територій територіальних громад
КЗ	комунальний заклад
КМУ	Кабінет Міністрів України
КНП	комунальне неприбуткове підприємство
КОАТУУ	класифікатор адміністративно-територіального устрою України
КП	комунальне підприємство
КСК	культурно-спортивний комплекс
МВВ	місце видалення відходів
ОМС	орган місцевого самоврядування
ОПН	об'єкт підвищеної небезпеки
ОСББ	об'єднання співвласників багатопверхового будинку
ОТГ	об'єднана територіальна громада
ОТЦК та СП	обласний територіальний центр комплектування та соціальної підтримки
ПДФО	податок на доходи фізичних осіб
ПЗФ	природно-заповідний фонд
ПКВ	програма комплексного відновлення
ПКД	проектно-кошторисна документація
ПММ	паливно-мастильні матеріали
ПП	приватне підприємство
ПРУ	протирадіаційне укриття
ПСП	приватне сільськогосподарське підприємство
СЕС	сонячна електростанція
СЛП	спеціалізоване лісгосподарське підприємство
СПП	споруди подвійного призначення
СТОВ	сільськогосподарське товариство з обмеженою відповідальністю
ТГ	територіальна громада
ТЕБ та НС	техногенно-екологічна безпека та надзвичайні ситуації
ТОВ	товариство з обмеженою відповідальністю
ТПВ	тверді побутові відходи
ТУ ДСАУ	територіальне управління Державної судової адміністрації України
ФАП	фельдшерсько-акушерський пункт
ФГ	фермерське господарство
ФОП	фізична особа-підприємець
ФП	фельдшерський пункт
ЦДТ	центр дитячої творчості
ЦЗ	цивільний захист
ЦЛ	центральна лікарня
ЦНАП	центр надання адміністративних послуг
ЦПМСД	центр первинної медико-санітарної допомоги



# 1 Загальний опис громади

## 1.1 Адміністративно-територіальний устрій та географічне розташування громади

Коропська селищна територіальна громада утворена відповідно до Закону України «Про добровільне об'єднання територіальних громад». Рішення №191 про утворення Коропської селищної об'єднаної територіальної громади прийнято 09 вересня 2016 року.

Розпорядженням Кабінету Міністрів України від 12 червня 2020 року № 730-р було визначено адміністративні центри та затверджено території територіальних громад Чернігівської області. Відповідно до постанови Верховної Ради України від 17 липня 2020 року № 807-ІХ «Про утворення та ліквідацію районів» територія Коропської селищної територіальної громади, що розташована на північному сході області, увійшла до складу Новгород-Сіверського району.

З 12 червня 2020 року до складу Коропської селищної територіальної громади, з адміністративним центром у селищі Короп, входять 50 населених пунктів: селище Короп, села Атюша, Билка, Борисове, Будище, Бужанка, Вишеньки, Вільне, Галичівка, Городище, Горохове, Гута, Дрібці, Єгорівка, Жернівка, Карацюбине, Карильське, Краснопілля, Кучі, Лебедин, Лубенець, Лукнів, Мохове, Накот, Некрите, Нехаївка, Новоселиця, Нориця, Оболоння, Подоляки, Поліське, Поляна, Придеснянське, Пуста Гребля, Райгородок, Ранок, Риботин, Рижки, Рождественське, Рубанників, Синявка, Сохачі, Станове, Тарасівка, Черешеньки, Чорнявка, Шабалинів, селища Груди, Зайцеве, Лиса Гора.

25 жовтня 2020 року відбулися вибори згідно з постановою Центральної виборчої комісії від 8 серпня 2020 року № 160 «Про перші вибори депутатів сільських, селищних, міських рад територіальних громад і відповідних сільських, селищних, міських голів 25 жовтня 2020 року» (табл. 1.1, рис. 1.1).

Таблиця 1.1 – Відомості про адміністративно-територіальний устрій

Область	Чернігівська
Район	Новгород-Сіверський
Назва ТГ	Коропська
Тип ТГ	Селищна
КАТОТТГ	UA74060010000052907
Кількість населених пунктів, що входять до складу ТГ	50

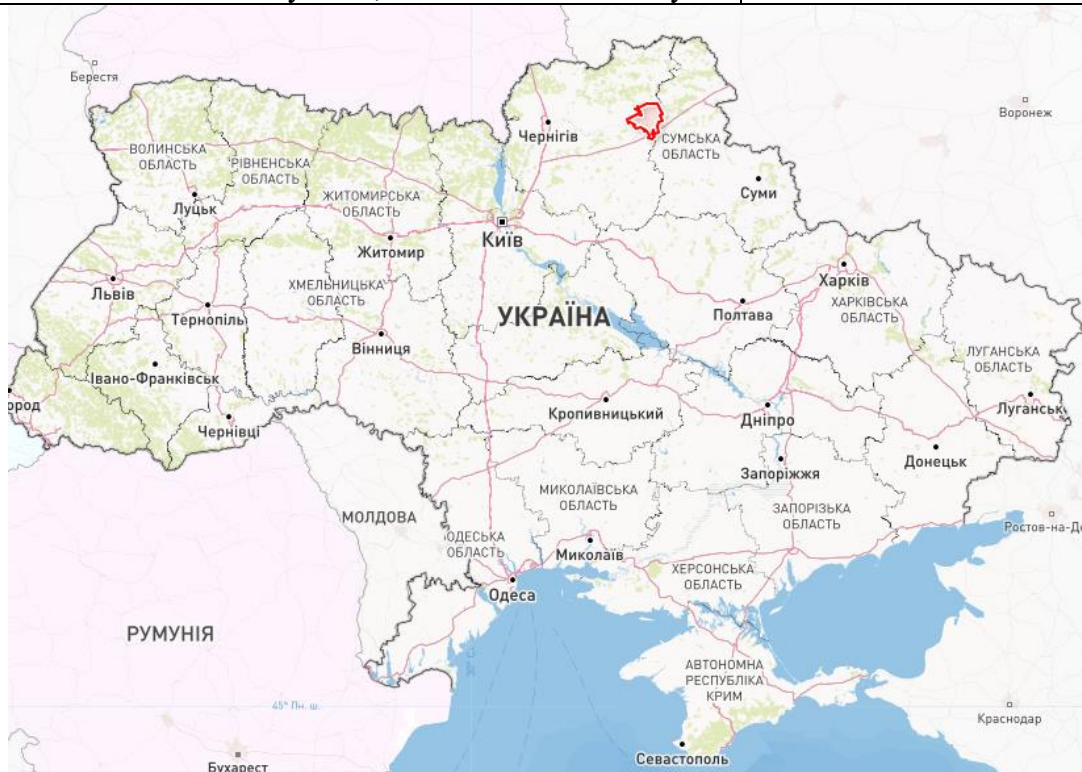


Рисунок 1.1 – Розташування Коропської громади на мапі України

Коропська селищна територіальна громада межує з Понорницькою селищною громадою Новгород-Сіверського району, Сосницькою селищною громадою Корюківського району, Височанською сільською, Батуринською міською територіальними громадами Ніжинського району Чернігівської області, а також з громадами Сумської області (Конотопською, Кролевецькою міськими територіальними громадами Конотопського району) (рис. 1.2.).

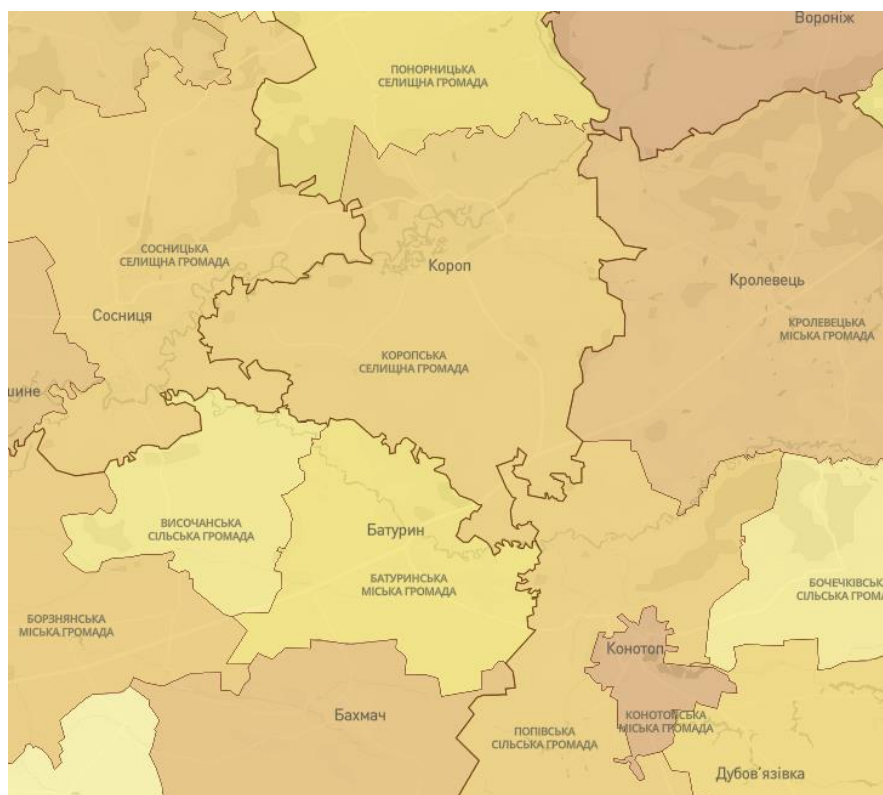


Рисунок 1.2 – Схема меж Коропської громади

Сучасна територія громади Короп – це історична частина Чернігів-Сіверщини у часи княжої доби. Селище Короп включено урядом України до 14 історичних місцевостей області. Інші історичні місця – це старе село Оболоння, замковий комплекс графа Румянцев-Задунайського у селі Вишеньки, старе городище в селі Райгородок, село Шабалинів (з могилою у вигляді корабля першої російської хіміка-жінки Богдановської-Попової).

На території Коропа знайдено поселення періоду Київської Русі (X-XIII століття). Згідно з однією з версій, це давнє місто Хоробор. Короп був містечком Ніжинського полку, де вироблявся порох, а також – відповідно деяких джерел – кулі для головної артилерії козацьких військ. У першій половині XVIII століття Короп отримав спрощене магдебурзьке право (так зване ратушове). Внаслідок адміністративної реформи 1923 року було створено Коропський район у Конотопській округі і Короп отримав статус міського поселення. У часи Другої світової війни Коропщина була одним із осередків партизанського руху, а місцеве населення зазнало репресій зі сторони окупантів. У 1963 році внаслідок адміністративно-територіальної реформи Коропський район було ліквідовано та знову створено у 1965 році, включивши до нього ще дві сільські ради.

В межах Коропської громади розташовано 9 пам'яток архітектури, з них: 6 – національного значення (Вознесенська та Іллінська церкви в селищі Короп, Палац та Успенська церква в с. Вишеньки, Церква Різдва Богородиці в с. Оболоння та Преображенська церква в с. Райгородок) та 3 – місцевого значення (Дзвіниця церкви Різдва Богородиці та Церква Різдва Богородиці в с. Рождественське, Миколаївська церква в с. Риботин).

В межах громади розташовано 140 (з внутрішньокмплесними – 173) об'єктів культурної спадщини. З них: 71 (91) – пам'ятки та щойно виявлені об'єкти археології, 67 (79) – пам'ятки та щойно виявлені об'єкти історії, 3 – пам'ятки та щойно виявлені об'єкти монументального мистецтва.

## 1.2 Дорожньо-транспортна інфраструктура громади

Відстань від центру громади до Кролевеця (Сумська область) – 36 км, Батурина – 35 км, Чернігова – 139 км, Києва – 255 км, аеропорту «Бориспіль» – 260 км. Найближча залізнична станція – Бахмач, 60 км.

Мережа доріг в селищній територіальній громаді має загальну протяжність 537,888 км. Протяжність доріг місцевого значення становить 322,528 км, у тому числі 99,462 км з твердим покриттям, а 223,066 км – ґрунтовим. Протяжність тротуарів становить 2,5 км – виключно у Коропі та с.Лукнів. У селах немає потреби будувати тротуари. Крім того, селищною територіальною громадою проходять:

- міжнародні дороги – 3,1 км;
- дороги обласного значення – 129,7 км (у т.ч. 115,8 км з твердим покриттям і 13,9 км ґрунтових доріг);
- дороги районного значення – 38,5 км.

В громаді нараховується 2778 ліхтарів вуличного освітлення та 29 сонячних ліхтарів. Щільність зовнішнього освітлення у Коропі становить близько 90%, а в селах – близько 70%.

У громаді немає велодоріжок, хоча багато жителів користуються велосипедами. Мешканці практично не використовують світловідбиваючі елементи.

Таблиця 1.2 – Основні характеристики доріг громади

Назва дороги	Категорія	Тип покриття	Орган управління (дорогою)	Протяжність у межах громади, км
<b>Державного значення</b>				
М-02 Кіпті – Глухів – Бачівськ	міжнародна	асфальтне	Державне агентство відновлення та розвитку інфраструктури України	9,6
<b>Місцевого значення</b>				
Р-82 Сосниця – Короп - /М-02/	регіональна	асфальтне	Служба відновлення та розвитку інфраструктури у Чернігівській області	39
Т-25-17 Короп – Нехаївка – Шабалинів	територіальна	асфальтне	Служба відновлення та розвитку інфраструктури у Чернігівській області	23,3
Т-25-03 Вільне – Кролевець	територіальна	асфальтне	Служба відновлення та розвитку інфраструктури у Чернігівській області	11
Т-25-19 Холми – Авдіївка – Оболоння	територіальна	асфальтне	Служба відновлення та розвитку інфраструктури у Чернігівській області	6
Т-25-60 Придеснянське – Вишеньки	територіальна	асфальтне	Служба відновлення та розвитку інфраструктури у Чернігівській області	5,2
О250301 Вишеньки – Радичів – Іваньків - /Т-25-39/	обласна	асфальтне	ДП «Агентство місцевих доріг Чернігівської області»	3
О250303 Короп – Атюша – Поліське	обласна	асфальтне	ДП «Агентство місцевих доріг Чернігівської області»	25
О250304 Карильське – Краснопілля – Нехаївка – Рижки	обласна	асфальтне	ДП «Агентство місцевих доріг Чернігівської області»	33,8
О250305 Вільне – Райгородок – Лукнів	обласна	асфальтне	ДП «Агентство місцевих доріг Чернігівської області»	12,6
О250306 Риботин – Сохачі	обласна	асфальтне	ДП «Агентство місцевих доріг Чернігівської області»	4,5
О250307 Городище – Будище	обласна	асфальтне	ДП «Агентство місцевих доріг Чернігівської області»	4,3
О250127 Сосниця – Пекарів – Шабалинів	обласна	асфальтне	ДП «Агентство місцевих доріг Чернігівської області»	4,3
С250304 /О250303/ – Єгорівка	районна	асфальтне	ДП «Агентство місцевих доріг Чернігівської області»	1,7
С250305 Короп – Тарасівка	районна	асфальтне	ДП «Агентство місцевих доріг Чернігівської області»	4,5
С250306 /М-02/ - Поліське	районна	асфальтне	ДП «Агентство місцевих доріг Чернігівської області»	1
С250307 Карацубине - /М-02/ - Горохове - Новоселиця	районна	асфальтне	ДП «Агентство місцевих доріг Чернігівської області»	4,3
С250308 Лебедин - Нехаївка – Нориця	районна	асфальтне	ДП «Агентство місцевих доріг Чернігівської області»	7,3
С250309 /Р-82/ - Зайцеве	районна	ґрунтове	ДП «Агентство місцевих доріг	0,8

Назва дороги	Категорія	Тип покриття	Орган управління (дорогою)	Протяжність у межах громади, км
			Чернігівської області»	
C250310 /Т-25-17/ - Мохове	районна	асфальтне	ДП «Агентство місцевих доріг Чернігівської області»	2,9
C250311 /Т-25-03/ - Некрите	районна	асфальтне	ДП «Агентство місцевих доріг Чернігівської області»	1,5
C250312 Лубенець - Атюша-Кучі	районна	асфальтне	ДП «Агентство місцевих доріг Чернігівської області»	12
C250313 Накот – Пуста Гребля	районна	асфальтне	ДП «Агентство місцевих доріг Чернігівської області»	3,6
C250314 Сохачі – Подоляки	районна	асфальтне	ДП «Агентство місцевих доріг Чернігівської області»	1,7
C250315 /Т – 25-60/ - Чорнявка	районна	асфальтне	ДП «Агентство місцевих доріг Чернігівської області»	2
C250316 Рождественське – Синявка	районна	асфальтне	ДП «Агентство місцевих доріг Чернігівської області»	4
C250317 Краснопілля – Ранок	районна	асфальтне	ДП «Агентство місцевих доріг Чернігівської області»	3,1
C250318 /Т-25-17/ - Галичівка	районна	асфальтне	ДП «Агентство місцевих доріг Чернігівської області»	2,4
C250319 Короп – Лиса Гора	районна	асфальтне	ДП «Агентство місцевих доріг Чернігівської області»	3,5

У селищній територіальній громаді немає комунального пасажирського транспортного перевезення. Сполучення з районним центром відсутнє, з обласним центром та іншими громадами забезпечується приватними перевізниками.

З найближчих сіл люди добираються на велосипеді чи автобусах, які проїжджають через їхню місцевість. Для багатьох людей дістатися до Коропа дуже важко і дорого, оскільки максимальна відстань до центру громади становить 32 кілометри; а відстань між деякими населеними пунктами становить 70 км.

Залізничний транспорт у селищній територіальній громаді представлений регіональним відділенням Південно-Західної залізниці. Його підрозділом є Коропська дирекція залізниці. У Коропі є залізнична станція, але вона облаштована для обслуговування лише вантажних перевезень і наразі не працює.

Середня відстань населених пунктів до адміністративного центру селищної територіальної громади складає 16,5 км, до обласного центру – м. Чернігова – 147,3 км. Найвіддаленішими є с. Дрібці (33 км до центру громади та 171 км до обласного центру), с. Горохове (30,1 км та 168 км відповідно) та с. Карацубине (28,5 км та 166 км відповідно) (табл. 1.3).

Таблиця 1.3 – Основні характеристики населених пунктів ТГ

№ з/п	Назва	Тип	КАТОТГ	Назва старостинського округу	Площа, га	Кількість домогосподарств (всього/ жилі)	Відстань до адмінцентру ТГ, км (Короп)	Відстань до обласного центру, км (Чернігів)
1	Короп	селище	UA74060010010093073	-	1017,9	1918/1918		139
2	Атюша	село	UA74060010020016857	Атюшівський	768,1000	736/408	22	161
3	Билка	село	UA74060010030051506	Билський	404,1000	204	15	154
4	Борисове	село	UA74060010040057342	Вільненський	2,5000	10/2	8,4	138
5	Будище	село	UA74060010050080771	Оболонський	232,3000	201/90	20,2	129
6	Бужанка	село	UA74060010060024998	Вишеньківський	110,9000	86/16	23	138
7	Вишеньки	село	UA74060010070090105	Вишеньківський	290,5000	281/150	19	134
8	Вільне	село	UA74060010080035516	Вільненський	210,2000	198/114	7	133
9	Галичівка	село	UA74060010090044433	Нехайський	31,900,0	39/6	14,3	153
10	Городище	село	UA74060010100091313	Оболонський	147,8000,	205/107	14,1	126
11	Горохове	село	UA74060010110043677	Поліський	134,4000,	80/25	30,1	168
12	Гута	село	UA74060010120036363	Оболонський	24,5000	24/4	22,4	117
13	Дрібці	село	UA74060010130054561	Поліський	13,000	10/2	33	171
14	Єгорівка	село	UA74060010140051748	Рождественський	28,9000	20/2	8,5	147



№ з/п	Назва	Тип	КАТОТГГ	Назва старостинського округу	Площа, га	Кількість домогосподарств (всього/жилі)	Відстань до адмінцентру ТГ, км (Корол)	Відстань до обласного центру, км (Чернігів)
15	Жернівка	село	UA74060010150023740	Лукнівський	327,1000	113/43	10,4	136
16	Карацубине	село	UA74060010160047092	Поліський	61,1000	47/24	28,5	166
17	Карильське	село	UA74060010170082977	Карильський	543,2000	427/250	8	147
18	Краснопілля	село	UA74060010180075919	Краснопільський	492,7000	396/131	15	154
19	Кучі	село	UA74060010190029738	Атюшівський	23,1603	99/43	19,6	157
20	Лебедин	село	UA74060010200095449	Нехаївський	90,8000	82/33	18,7	154
21	Лубенець	село	UA74060010210080559	Атюшівський	57,1066	53/21	25	164
22	Лукнів	село	UA74060010220082839	Лукнівський	436,2000	214/145	15,8	141
23	Мохове	село	UA74060010230067403	Шабалинівський	23,2000,	5/0	24,6	163
24	Накот	село	UA74060010240035957	Рожественський	98,6000	58/15	14,8	154
25	Некрите	село	UA74060010250069453	Лукнівський	81,2000	0/0	20	145
26	Нехаївка	село	UA74060010260013274	Нехаївський	546,5000	776/404	15	153
27	Новоселиця	село	UA74060010270057039	Поліський	16,1000	14/2	27,4	165
28	Нориця	село	UA74060010280039706	Нехаївський	55,3000	43/8	19	156
29	Оболоння	село	UA74060010290042677	Оболонський	374,0000	464/232	15	124
30	Подоліяки	село	UA74060010300052178	Риботинський	63,3000	42/16	10,9	149
31	Поліське	село	UA74060010310013646	Поліський	356,1000	311/160	22,9	160
32	Поляна	село	UA74060010320020753	Оболонський	17,4000	26/3	24,7	131
33	Придеснянське	село	UA74060010330014572	Оболонський	92,0000	125/56	11	128
34	Пуста Гребля	село	UA74060010340071237	Атюшівський	142,1444	6/2	18,2	157
35	Райгородок	село	UA74060010350032921	Лукнівський	327,10	233/86	13,5	139
36	Ранок	село	UA74060010360047018	Краснопільський	31,2000	19/0	18	156
37	Риботин	село	UA74060010370049239	Риботинський	698,3000	498/368	4	142
38	Рижки	село	UA74060010380082966	Нехаївський	253,6000	238/72	23,1	161
39	Рожественське	село	UA74060010390096899	Рожественське	612,3000	702/361	12	151
40	Рубанників	село	UA74060010400029794	Атюшівський	16,0887	12/1	21,2	160
41	Синявка	село	UA74060010410017816	Рожественське	79,6000	67/28	16,2	155
42	Сохачі	село	UA74060010420076795	Риботинський	205,1000	293/158	9	147
43	Станове	село	UA74060010430060889	Риботинський	10,2000	12/3	13,5	152
44	Тарасівка	село	UA74060010440015351	Вільненський	84,3000	87/43	6,9	136
45	Черешеньки	село	UA74060010450041854	Вишеньківський	67,0000	44/24	12,1	131
46	Чорнявка	село	UA74060010460058409	Вишеньківський	56,4000	27/16	13,4	132
47	Шабалинів	село	UA74060010470068671	Шабалинівський	535,3000	871/431	23	162
48	Груди	селище	UA74060010480048521	Рожественський	7,1000	7/3	13,1	152
49	Зайцеве	селище	UA74060010490021196	Вільненський	1,6000	31/14	6,9	135
50	Лиса Гора	селище	UA74060010500096392	Оболонський	5,2000	6/0	1,8	142

Проблема доступу до Інтернету в громаді немає. До адміністративного центру селищної територіальної громади прокладено оптоволокно від провайдерів «Укртелеком», «СІТВ ПРЕМІУМ» та «Гелексі Плюс», що забезпечує швидкісний Інтернет, а також проводяться роботи по індивідуальному підключенню мешканців адмінцентру громади вказаних провайдерів. В більшості населених пунктів селищної територіальної громади діє Інтернет від «Укртелеком», «СІТВ ПРЕМІУМ», «Гелексі Плюс», а також інтернет від операторів мобільного зв'язку таких як Київстар, Lifecell, Vodafone. Швидкість «Укртелеком» – від 2 Мб/с до 200 Мб/с, «СІТВ ПРЕМІУМ» – 20-200 Мб/с, «Гелексі Плюс» – 20-200 Мб/с, мобільних операторів – до 10 Мб/с. Тип сполучення – ADSL, 3G/4G та оптоволокнисте.

За рішенням селищної ради до мережі Інтернет підключені всі її заклади та установи.

На даний час за кошти державної субвенції в населених пунктах територіальної громади до об'єктів соціальної інфраструктури (школи, дитсадки, ФАП, амбулаторії, будинки культури, тощо) прокладено і підключено оптоволокно швидкісного широкопasmового Інтернету зі швидкістю 100-200 Мб. Залучені такі провайдери як «Укртелеком», «СІТВ ПРЕМІУМ», «Гелексі Плюс». Ці ж провайдери виконують роботи по індивідуальному підключенню мешканців сіл селищної територіальної громади.

### 1.3 Характеристика земельних ресурсів громади

Площа території Коропської селищної територіальної громади становить орієнтовно 91,0 тис. га. Основний потенціал громади – це землі за межами населених пунктів (89,4% від загальної площі), що переважно належать до земель сільськогосподарського використання (59,3% від загальної площі громади) (табл. 1.4, рис. 1.3, 1.4).

Таблиця 1.4 – Основні характеристики земельної території громади (станом на 01.01.20224)

Площа та характеристики земель ТГ	Одиниця виміру, га
<b>Площа території ТГ, усього:</b>	<b>91041,6</b>
<i>у тому числі:</i>	
<b>У межах населених пунктів:</b>	<b>9679,7</b>
* забудовані	1732
* виробничі	74,4
* сільськогосподарські	7359,9
* природоохоронні та ландшафтно-рекреаційні:	513,4
<i>у тому числі:</i>	
* рекреаційно-туристичні	6,1
* лісів	257,4
* озеленені	125,6
* водні поверхні / об'єкти	124,3
* території природно-заповідного фонду	929,9
* території природних ландшафтів, призначені для проведення науково-дослідних робіт	
<b>За межами населених пунктів:</b>	<b>81361,9</b>
* забудовані	418,4
* виробничі	617,7
* сільськогосподарські	53968,5
* природоохоронні та ландшафтно-рекреаційні:	26357,3
<i>у тому числі:</i>	
* рекреаційно-туристичні	
* лісів	19777,9
* озеленені	
* водні поверхні / об'єкти	6579,42
* території природно-заповідного фонду	12175,01
* території природних ландшафтів, призначені для проведення науково-дослідних робіт	

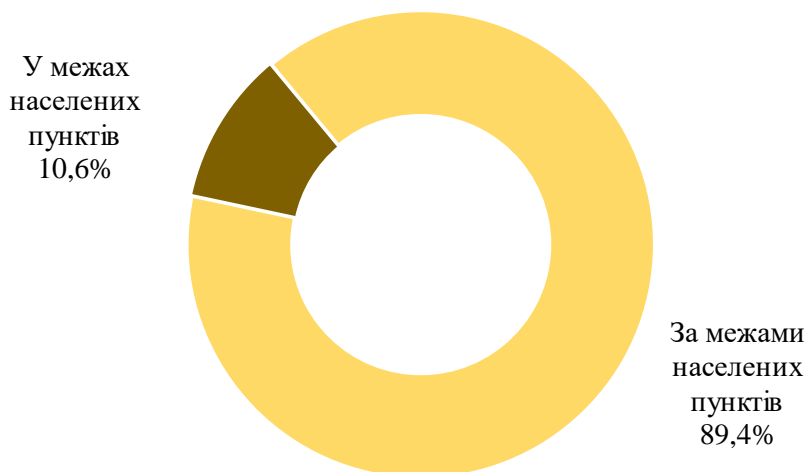


Рисунок 1.3 – Загальний розподіл земель

На території Коропської селищної територіальної громади працюють переважно сільськогосподарські підприємства, площа земель виробничого призначення складає в цілому по громаді 0,8% (0,77% від території населених пунктів та 0,76% території за межами поселень) (рис. 1.5, 1.6).

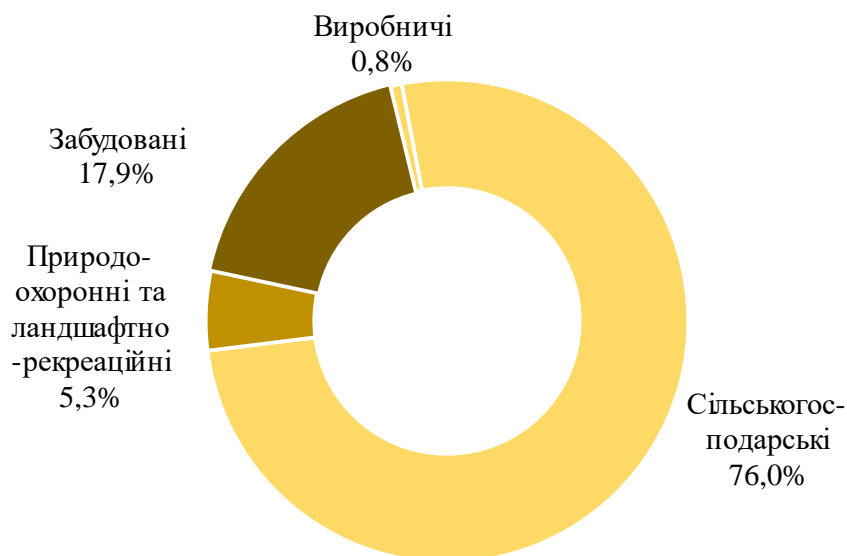


Рисунок 1.4 – Розподіл земель у межах населених пунктів

Дві треті земель Коропської селищної територіальної громади (66,3%) займають сільськогосподарські угіддя. На природоохоронні та ландшафтно-рекреаційні землі припадає майже третина території (32,4%), що свідчить про наявність природних екосистем, які не зазнали прямого антропогенного впливу і можуть бути використані як чинник відновлення життєдіяльності громади (рис. 1.5).

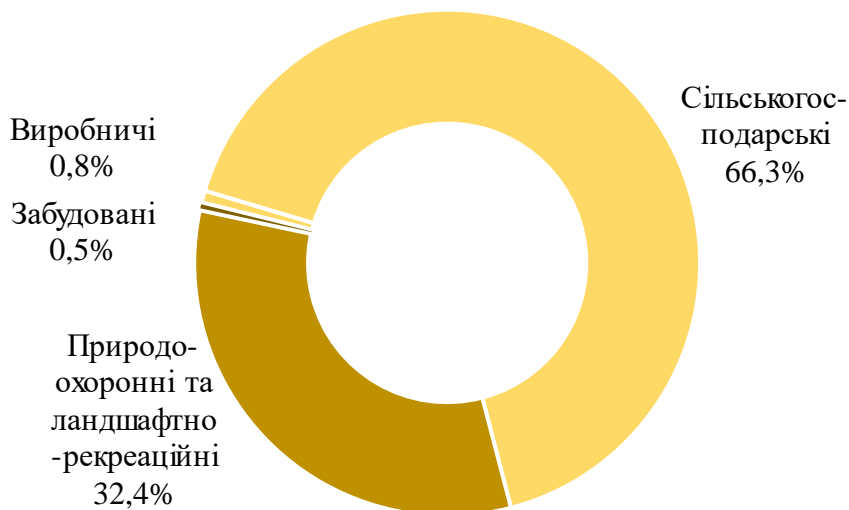


Рисунок 1.5 – Розподіл земель за межами та в межах громади

#### 1.4 Інформація про склад населення територіальної громади

Характерною особливістю селищної територіальної громади є велика площа її території та дуже низька густина населення. Великі відстані до центру громади, поганий стан доріг та відсутність внутрішнього пасажирського сполучення спричиняють складності у пересуванні місцевого населення.

Протягом тривалого проміжку часу загальна чисельність населення в громаді зменшується як через смертність, так і через міграцію населення за межі громади, області та України.

Станом на 01.01.2024 р. у селищній територіальній громаді проживало 14587 осіб, що на 3,4% менше порівняно з чисельністю на 01.01.2022 р. та на 1,7% менше порівняно із 01.01.2023 р. Відсоткове співвідношення жінок та чоловіків залишається незмінним протягом останніх трьох років:

близько 46,5% чоловіків та близько 53,5% жінок. Економічно активне населення у віці 18-59 років складає близько 52,6% від загальної кількості (станом на 01.01.2024 р.), населення пенсійного віку – 33,7%. Кількість ВПО, що прибули до громади станом на 01.01.2023 р. становила 1130 осіб та протягом наступного року зменшилась до 1015 осіб (-10,2%). 83,3% всіх ВПО станом на 01.01.2024 р. перебувають у центрі громади сел. Короп (Додаток А).

### **1.5 Особливості здійснення місцевого самоврядування**

Місцеве самоврядування в Коропській селищній територіальній громаді здійснюється без обмежень, передбачених відповідно до ст. 38, 64 Конституції України Указом Президента України від 24.02.2022 року №64/2022 «Про введення воєнного стану в Україні» (зі змінами), затвердженим Законом України «Про затвердження Указу Президента України «Про введення воєнного стану в Україні» (зі змінами).

На момент затвердження Програми згадані обмеження на території Коропської ТГ не введено, і місцеве самоврядування здійснюється у звичайному порядку.

До керівного складу Коропської селищної ради входять:

- селищний голова;
- секретар селищної ради;
- заступник селищного голови з питань діяльності виконавчих органів ради – 2 штатні одиниці;
- керуючий справами.

У склад структури Коропської селищної ради входить 14 відділів та 1 сектор (всього зайнято 76 штатних одиниць), у тому числі відділи:

- організаційної роботи – 4 штатні одиниці;
- економіки, інвестицій та інноваційного розвитку – 3 штатні одиниці;
- фінансово-господарського забезпечення – 19 штатних одиниць;
- земельний – 3 штатні одиниці;
- кадрів та мобілізаційної роботи – 3 штатні одиниці;
- державної реєстрації та юридичного забезпечення – 5 штатних одиниць;
- комунального майна, житлово-комунальних послуг, архітектури та містобудування – 6 штатних одиниць;
- у справах дітей – 3 штатні одиниці;
- ЦНАП – 12 штатних одиниць;
- у справах сім'ї, молоді та спорту – 3 штатні одиниці;
- фінансовий – 5 штатних одиниць;
- культури і туризму – 2 штатні одиниці;
- освіти – 4 штатні одиниці;
- соціального захисту населення – 3 штатних одиниці;
- сектор інформаційної діяльності, програмного забезпечення та комунікацій з громадськістю - 2 штатні одиниці.

Крім того, 42,5 штатні одиниці створено у 13 старостинських округах. До складу їх організаційної структури входять також 16,5 штатних одиниць технічного персоналу. Всього у виконавчих структурах зайнято 124,5 штатних одиниць, у тому числі 68 жінок (60%).

ЦНАП було створено ще у 2017 році. На сьогодні він надає 119 різних послуг.

## 2 Загальна економічна оцінка територіальної громади

### 2.1 Стан галузей економіки та зайнятість населення громади

Основним господарським ресурсом громади є земля, а основою економіки – сільське господарство. Сільськогосподарські угіддя становлять близько 66,3% території громади. Кліматичні умови сприяють вирощуванню зернових, кукурудзи та сояшника. Значна частина лугів (12,5%) та пасовищ (8,6%) є непридатними для вирощування сільськогосподарських культур з огляду на затоплення рівнини річкою Десною, однак створюють сприятливі умови для тваринництва, зокрема годівлі молочних та м'ясних порід корів, а також вівчарства.

Усі суб'єкти господарювання є малими або середніми бізнесами. На території громади немає великих підприємств (табл. 2.1, рис. 2.1).

Таблиця 2.1 – Основні галузі економіки на території громади

Назва галузі	Кількість суб'єктів, од.		
	на 01.01.2022	на 01.01.2023	на 01.01.2024
Сільське господарство, лісове господарство та рибне господарство:	57	60	65
Добувна промисловість і розроблення кар'єрів	0	0	0
Переробна промисловість	22	24	25
Постачання електроенергії, газу, пари та кондиційованого повітря	0	0	0
Водопостачання; каналізація, поводження з відходами	3	3	3
Будівництво	14	14	14
Оптова та роздрібна торгівля; ремонт автотранспортних засобів і мотоциклів	175	186	220
Транспорт, складське господарство, поштова та кур'єрська доставка	21	23	25
Тимчасове розміщування і організація харчування	12	15	18
Інформація та телекомунікації	25	30	45
Фінансова та страхова діяльність	5	5	5
Операції з нерухомим майном	9	9	9
Професійна, наукова та технічна діяльність	21	29	39
Діяльність у сфері адміністративного та допоміжного обслуговування	11	11	11
Державне управління й оборона; обов'язкове соціальне страхування	11	11	11
Освіта	11	11	11
Охорона здоров'я та надання соціальної допомоги	15	15	15
Мистецтво, спорт, розваги та відпочинок	2	2	2
Надання інших видів послуг	63	69	74
Діяльність домашніх господарств	0	0	0
Діяльність екстериторіальних організацій і органів	0	0	0
<b>Усього:</b>	<b>477</b>	<b>517</b>	<b>592</b>

Більшість сільськогосподарських підприємств традиційно спеціалізується на вирощуванні зернових та олійних культур, а тваринництво розвивається головним чином в дрібних господарствах. Впровадження сучасних технологій дозволяє обробляти великі площі при відносно невеликих затратах праці. У зв'язку з цим, відповідно статистичних даних, більшість підприємств має невелику кількість працівників. Крім того, підприємства, які діють у громаді, але зареєстровані поза межами громади, залучають до роботи власних працівників, а не місцевих. Це негативно впливає на рівень зайнятості та доходи мешканців громади, а також не збільшує податкових надходжень до бюджету громади.



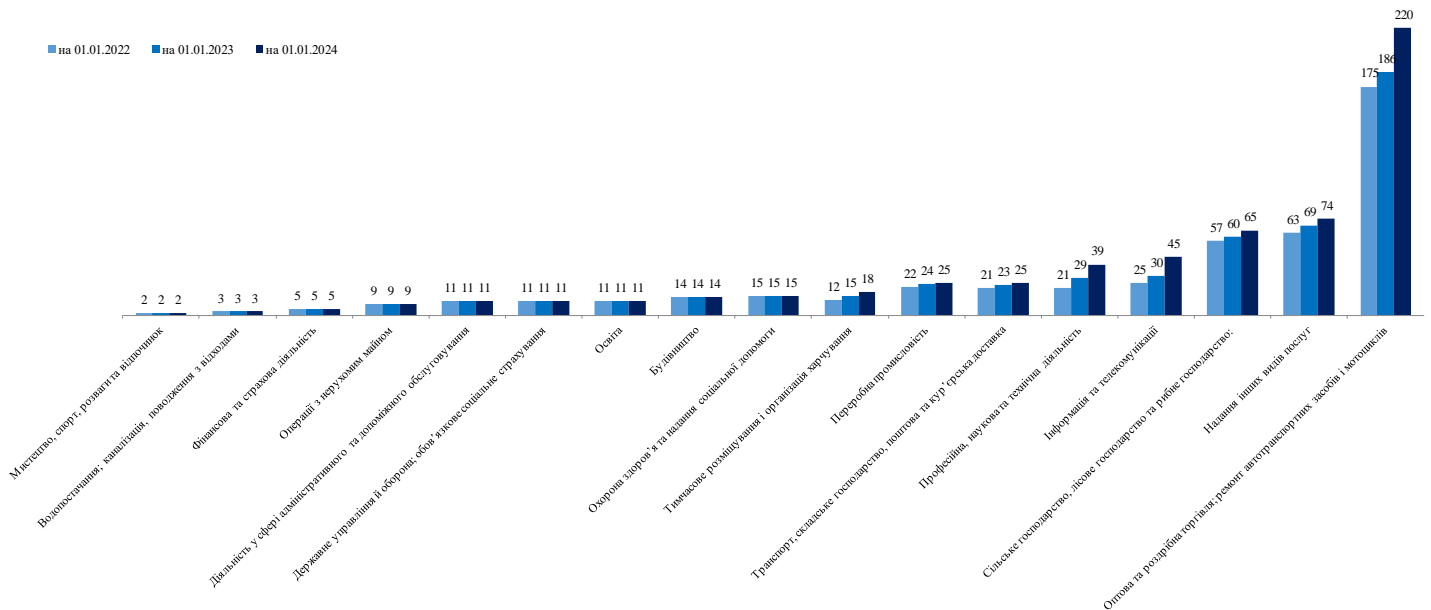


Рисунок 2.1 – Кількість підприємств за галузями економіки

Серед 28 основних платників податків в громаді 43% складають сільськогосподарські підприємства. Також значні суми податкових надходжень до місцевого бюджету забезпечують відділ освіти Коропської селищної ради, Коропське СЛП «Агролісгосп» та КНП «Коропська центральна лікарня» Коропської селищної ради. Як позитивну тенденцію слід відзначити, що 18 з 28 найбільших платників податків протягом останнього року збільшили суму сплачених надходжень до бюджету, що свідчить про відновлення та нарощування масштабів діяльності (табл. 2.2, рис. 2.2).

Таблиця 2.2 – Основні платники податків на території громади

Назва (із зазначенням скороченої організаційно-правової форми)	Адреса місцезнаходження	Вид діяльності (основний)	Сума податків, тис. грн	
			на 01.01.2023	на 01.01.2024
ТОВ «Черешеньки»	с-ще Короп	Вирощування зернових культур (крім рису), бобових культур і насіння	7917,7	15785,7
Відділ освіти Коропської селищної ради	с-ще Короп	Регулювання у сферах охорони здоров'я, освіти, культури та інших соціальних сферах, крім обов'язкового соціального страхування	6441,1	6691,2
Коропське СЛП «Агролісгосп»	с-ще Короп	Лісівництво та інша діяльність у лісовому господарстві	3599,0	3135,3
КНП «Коропська центральна лікарня» Коропської селищної ради	с-ще Короп	Діяльність лікарняних закладів	3038,1	2980,0
ТОВ «Гетьманське»	м. Батурин	Вирощування зернових культур (крім рису), бобових культур і насіння	2774,2	2733,4
ТОВ «Бахмач агро»	с. Гайворон	Вирощування зернових культур (крім рису), бобових культур і насіння	2917,8	2685,1
ПП «Червонянські аграрні інвестиції»	с. Атюша	Вирощування зернових культур (крім рису), бобових культур і насіння	1006,1	2536,4
Чернігівський ОТЦК та СП	м. Чернігів	-	2898,3	2349,5
ПП «Коропські аграрні інвестиції»	с. Атюша	Вирощування зернових культур (крім рису), бобових культур і насіння	553,7	2113,9
Коропська селищна рада	с-ще Короп	Державне управління загального характеру	1476,7	1842,4
ФГ «Барбенюк О.В.»	с. Вільне	Вирощування зернових культур (крім рису), бобових культур і насіння	1239,2	1838,2
ТОВ «Агрікор Холдинг»	с. Сергіївка	Вирощування зернових культур (крім рису), бобових культур і насіння	795,2	1803,7
Червоненський психоневрологічний інтернат	С. Билка	Надання послуг догляду із забезпеченням проживання для осіб з розумовими вадами та хворих на наркоманію	1777,3	1778,9
СТОВ «Агрольон»	с. Вільне	Вирощування зернових культур (крім рису), бобових культур і насіння	1416,4	1177,0

Назва (із зазначенням скороченої організаційно-правової форми)	Адреса місцезнаходження	Вид діяльності (основний)	Сума податків, тис. грн	
			на 01.01.2023	на 01.01.2024
КЗ «Черешенський ліцей»	с. Черешеньки	Загальна середня освіта	1102,3	1171,1
ПСП «Лукново»	с. Лукнів	Вирощування та розведення великої рогатої худоби молочних порід	1194,2	1148,2
АТ «Чернігівгаз»	с-ще Короп	Розподілення та постачання газоподібного палива через місцеві (локальні) трубопроводи	1105,1	1088,6
СТОВ «Шабалинівське»	с-ще Короп	Вирощування зернових культур (крім рису), бобових культур і насіння	1073,6	1080,1
Відділ культури і туризму Коропської селищної ради	с-ще Короп	Державне управління загального характеру; соціально-економічне управління	925,8	1062,7
Територіальний центр Коропської селищної ради	с-ще Короп	Надання соціальної допомоги без забезпечення проживання для осіб похилого віку та інвалідів	868,8	936,0
ГУНП в Чернігівській області	м. Чернігів	Державне управління загального характеру	1660,1	905,4
АТ «Облтеплокомуненерго»	м. Чернігів	Постачання пари, гарячої води та кондиційованого повітря	675,8	816,0
КНП «Коропський ЦПМСД»	с-ще Короп	Діяльність лікарняних закладів	810,3	729,7
Філія Корюківське лісове господарство ДП «Ліси України»	м. Корюківка	Лісівництво та інша діяльність у лісовому господарстві	-	665,4
ФГ «Швед М.Д.»	с. Пекарів	Вирощування зернових культур (крім рису), бобових культур і насіння	128,8	644,1
ТУ ДСАУ у Чернігівській області	м. Чернігів	Державне управління загального характеру	551,7	614,0
2 ДПРЗ ГУ ДСНС України у Чернігівській області	м. Корюківка	Діяльність у сфері охорони громадського порядку та безпеки	1051,1	612,7
ФГ «Білі роси»	сел. Понорниця	Розведення великої рогатої худоби молочних порід	140,4	454,4

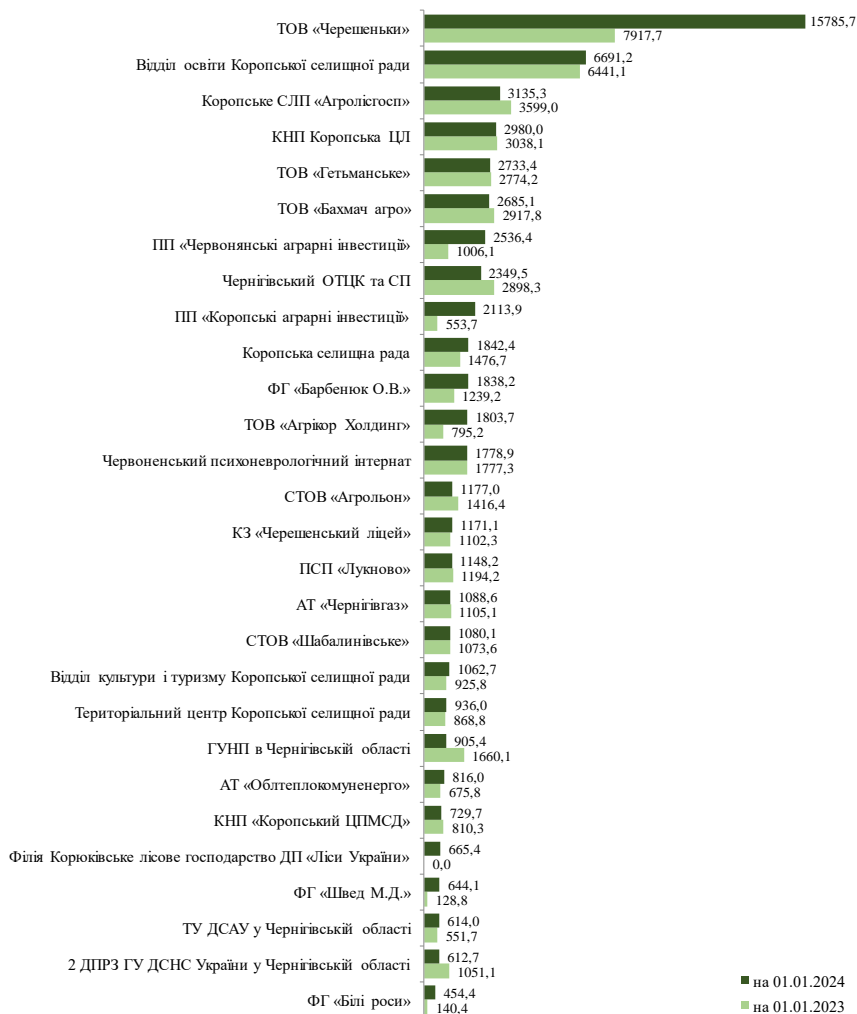


Рисунок 2.2 – Загальна сума податків, сплачена найбільшими платниками в громаді, тис. грн.

Найбільшими роботодавцями в Коропській громаді є підрозділи ОМС та лікарські установи: відділ освіти Коропської селищної ради, КНП «Коропська центральна лікарня» Коропської селищної ради, Червоненський психоневрологічний інтернат, КП «Коропське СЛП «Агролісгосп», Коропська селищна рада та відділ культури та туризму Коропської селищної ради (табл. 2.3, рис. 2.3).

Таблиця 2.3 – Основні роботодавці на території громади

Назва (із зазначенням скороченої організаційно-правової форми)	Адреса місцезоташування	Вид діяльності (основний)	Чисельність працівників, осіб, станом на:	
			1/1/2023	1/1/2024
КП «Коропське СЛП «Агролісгосп»	с-ще Короп	Лісівництво та інша діяльність у лісовому господарстві	128	126
ТОВ «Черешеньки»	с-ще Короп	Вирощування зернових культур (крім рису), бобових культур і насіння	132	186
Відділ освіти Коропської селищної ради	с-ще Короп	Регулювання у сферах охорони здоров'я, освіти, культури та інших соціальних сферах, крім обов'язкового соціального страхування	468	448
КНП «Коропська центральна лікарня» Коропської селищної ради	с-ще Короп	Діяльність лікарняних закладів	180	202
Коропська селищна рада	с-ще Короп	Державне управління загального характеру	121	120
Червоненський психоневрологічний інтернат	с. Билка	Надання послуг догляду із забезпеченням проживання для осіб з розумовими вадами та хворих на наркоманію	138	144
Відділ культури та туризму Коропської селищної ради	с-ще Короп	Державне управління загального характеру	113	112

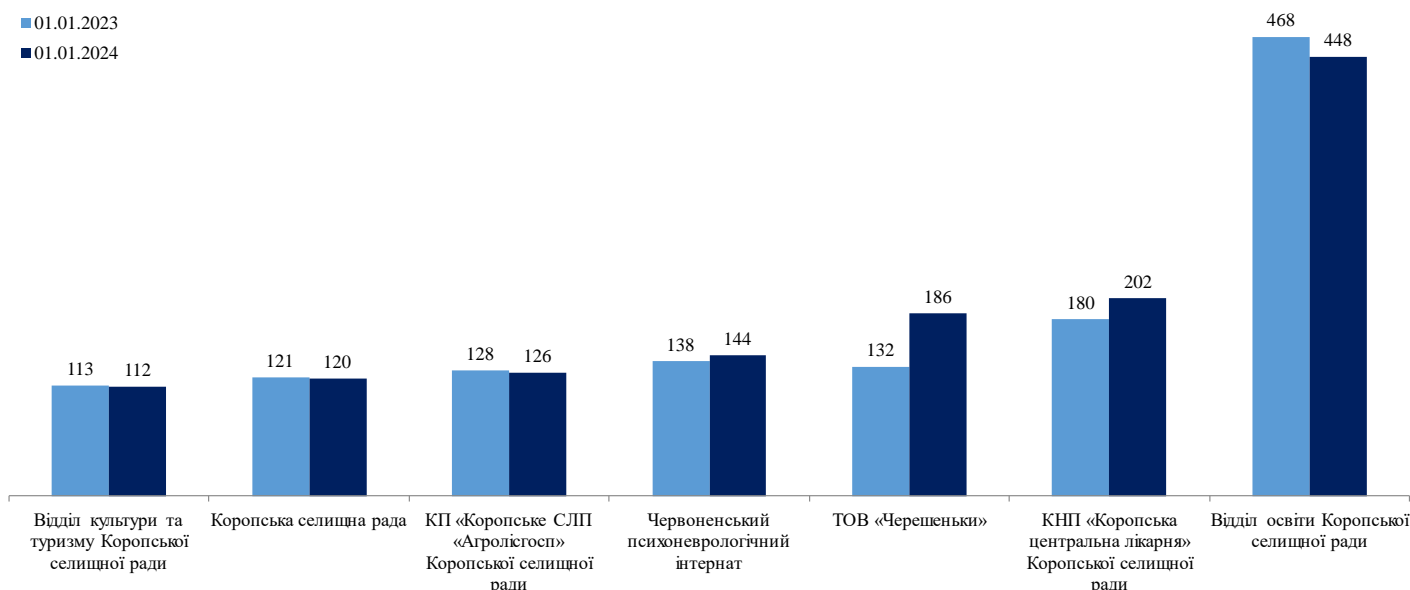


Рисунок 2.3 – Чисельність працівників по основних роботодавцях на території громади

В громаді відсутні суб'єкти господарської діяльності, які в умовах військового стану були релоковані з території громади.

Кількість зареєстрованих в ТГ юридичних осіб та фізичних осіб-підприємців протягом останніх трьох років має сталу тенденцію до зростання. Так, кількість юридичних осіб протягом 2022 року зросла на 1,6%, а протягом 2023 року – на 3,7%; кількість ФОП протягом 2022 року збільшилась на 12,8%, а у 2023 році – на 37,5% (рис. 2.4). Такі тенденції свідчать про сталість економічної ситуації в громаді та створюють підґрунтя для відновлення території.

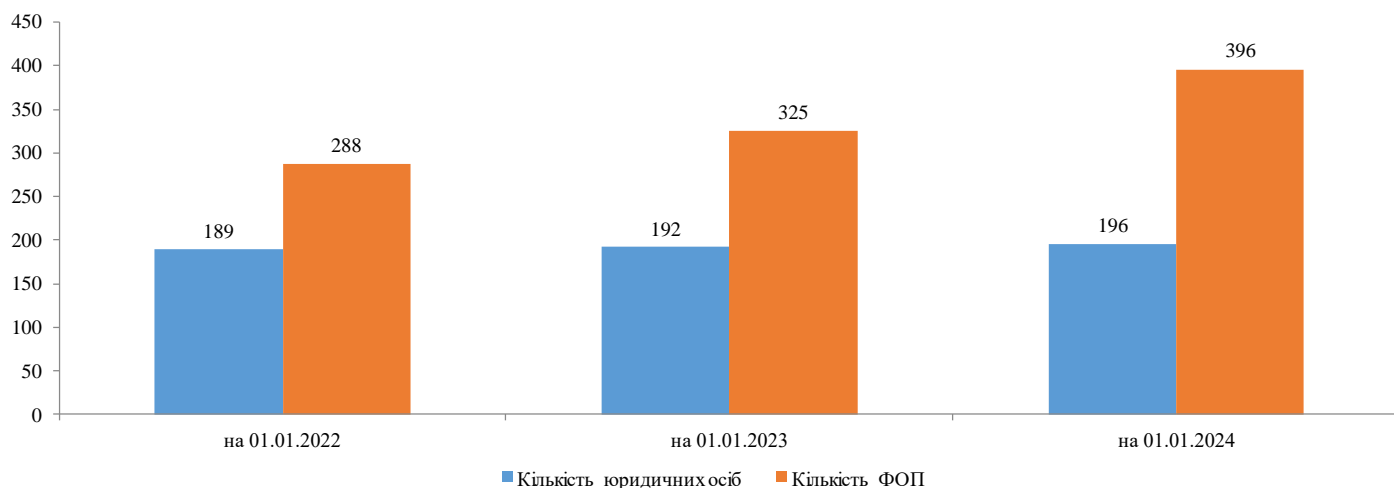


Рисунок 2.4 – Динаміка кількості підприємств та ФОП

Стан зайнятості населення в Коропській громаді доволі проблематично оцінити на основі офіційних даних. По-перше, фактичне безробіття є значно вищим, особливо у селах (навіть 80%). Більшість мешканців сіл надають в оренду землі, але навіть ті, хто веде домашнє господарство, вважаються самозайнятими. По-друге, спостерігається явище сезонної праці. По-третє, більшість мешканців сіл веде господарську діяльність без реєстрації. Крім того, в умовах військового стану чоловіки уникають реєстрації на біржі праці, що спотворює дані реального рівня безробіття (табл. 2.4).

Таблиця 2.4 – Стан зайнятості населення на території громади

на 01.01.2022		на 01.01.2023		на 01.01.2024	
Кількість зайнятих, осіб	Кількість безробітних, осіб	Кількість зайнятих, осіб	Кількість безробітних, осіб	Кількість зайнятих, осіб	Кількість безробітних, осіб
i/v	153	4745	69	3984	42

## 2.2 Аналіз бюджету територіальної громади

Загальна сума доходів бюджету громади у 2022 році становила 136,45 млн. грн., у 2023 році – 184,80 млн. грн. (+35,4%). У 1 кварталі 2024 року загальний дохід бюджету склав 34,20 млн. грн., що менше ніж за чверть 2023 року на 23,4% (табл. 2.5, рис. 2.5).

Таблиця 2.5 – Показники бюджету Коропської територіальної громади, тис грн.

Показники	Фактичне виконання 2022 рік	Фактичне виконання 2023 рік	План на 2024 р. з урахуванням змін	Виконання січень-березень 2024 року	Рівень виконання до 2024 року
<b>Доходи, всього:</b>	<b>136451,1</b>	<b>184799</b>	<b>178592</b>	<b>34199,1</b>	<b>19,1</b>
Податкові надходження, у т.ч.:	68995,6	85201,4	83972,8	16109,2	19,2
– ПДФО	42961,1	48541,5	46130	8974,8	19,5
– податок на прибуток	356,9	198	200	13,7	6,9
– рентна плата та плата за використання інших природних ресурсів	2083,3	1549,4	1652,7	774,7	46,9
– місцеві податки та збори, у т.ч.	21884,3	30931	31650,9	5370,6	17
- податок на майно	11667,3	9392,3	8822,7	1997,5	22,6
- єдиний податок	10217	21538,7	22828,2	3373,1	14,8
– внутрішні податки	1670	3936,1	4300	963,7	22,4
– інші податки та збори	40	45,4	39,2	11,7	29,8
Неподаткові надходження	9320,9	27025,3	7125,5	4182,6	58,7
Доходи від операцій з капіталом		309,8			
Цільові фонди	6,4	8,6			
Офіційні трансферти всього, у т.ч.	58128,2	72253,9	87493,7	13907,3	15,9
– базова дотація	10056,1	26247,5	8984,7	2246,1	25
<b>Видатки за функціональною класифікацією, у т.ч.</b>	<b>138619,1</b>	<b>178655,5</b>	<b>178792</b>	<b>38543,2</b>	<b>21,6</b>
Освіта	84120,9	98098,7	85844,4	21167	24,7
Охорона здоров'я	3381	3367,6	2048	1271,3	62,1
Житлово-комунальне господарство	5501,9	11151,3	8660	1264,4	14,6
Соціальний захист та соціальне забезпечення	13464,4	18506,5	14125,6	4533,7	32,1
Охорона навколишнього природного середовища		303	51,2		
Економічна діяльність	910,9	1914,7	595	1123,1	188,7
Культура і мистецтво	8623,2	10238,1	8354,8	2257	27
Фізична культура і спорт	1688,8	2242	2477,6	526,6	21,2
Громадський порядок, безпека	688,2	6169,2	400	122,5	30,6
Міжбюджетні трансферти	35	1299,2	1200		
Інша діяльність	1723	2840,8	33243,1	448	1,3
Державне управління	18482	22524,5	21792,3	5829,6	26,7
<b>Видатки за економічною класифікацією, всього</b>	<b>138619,1</b>	<b>178655,5</b>	<b>178792</b>	<b>38543,2</b>	<b>21,6</b>
Поточні видатки	133974,7	156519,9	150114,8	37500,1	25
Капітальні видатки	4644,4	22135,6	280	1043,1	372,5



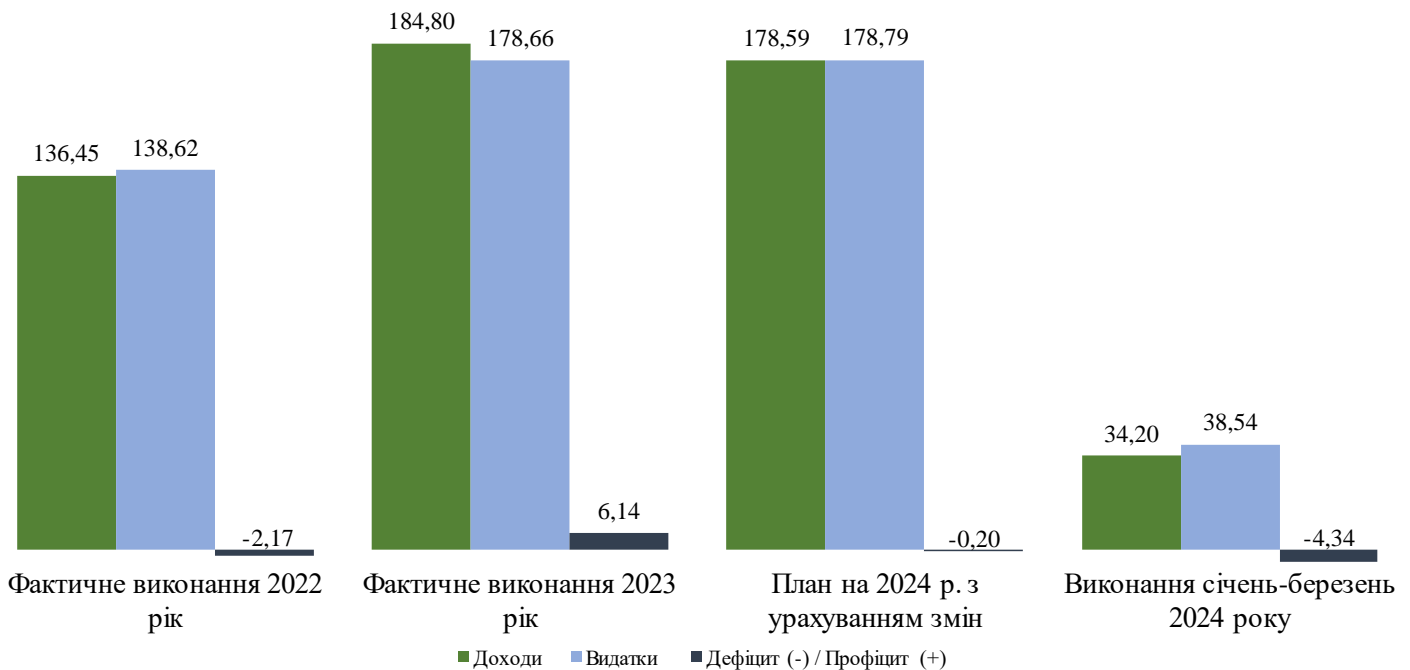


Рисунок 2.5 – Показники бюджету Коропської територіальної громади, млн. грн.

Відсоток власних доходів у структурі доходної частини бюджету територіальної громади 2022 р. загального фонду становив 55%, місцевих податків у власних надходженнях складав 30,8%. У 2023 році ці частки склали відповідно 55,0% (на рівні 2022 року) та 35,1% (+4,3%) (рис. 2.6).

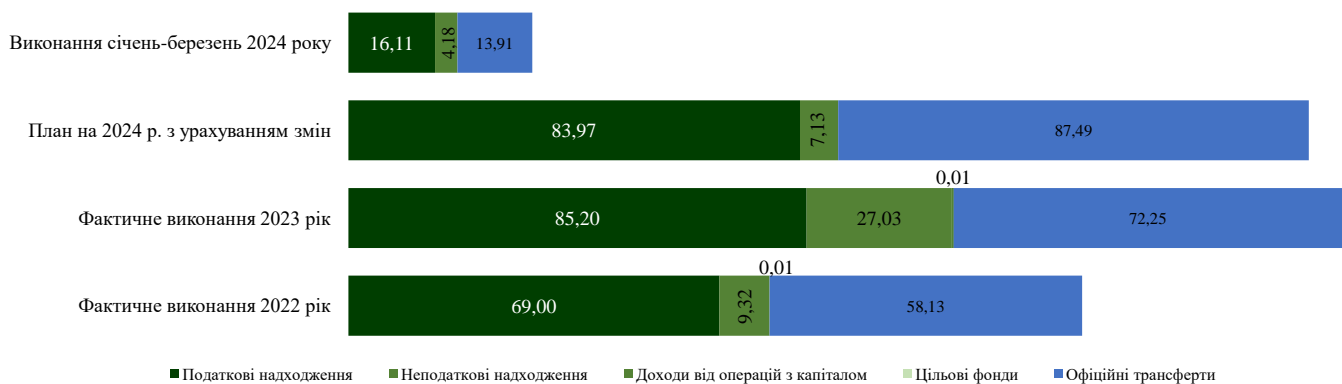


Рисунок 2.6 – Структура надходжень до бюджету Коропської територіальної громади, млн. грн.

Найсуттєвішим у структурі власних доходів є податок з доходів фізичних осіб, місцеві податки займають другу позицію у формуванні бюджету громади. Так, у 2022 р. в податкових надходженнях бюджету частка податку на доходи фізичних осіб складала 62,3%, у 2023 р. – 57,0% (-5,3%) та у січні-березні 2024 р. – 55,7% (-1,3%). При цьому в абсолютному виразі приріст суми податку на доходи фізичних осіб у 2023 р. порівняно із 2022 р. склав 13,0%, а запланований рівень 2024 р. є на 5,0% нижче попереднього року. Частка місцевих податків та зборів в податкових надходженнях бюджету у 2022 р. складала 31,7%, у 2023 р. – 36,3% (+4,6%), а плановий показник на 2024 р. – 37,7% (+1,4%).

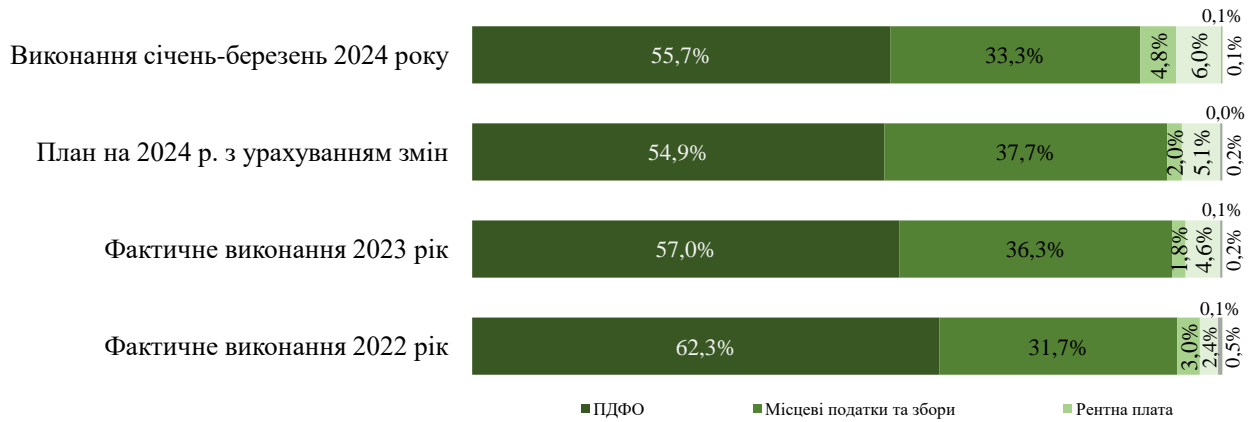


Рисунок 2.7 – Структура податкових надходжень бюджету Коропської територіальної громади

Найбільшу питому вагу у видатках громади займають витрати на освіту. Їх питома вага зменшилась з 60,7% у 2022 р. до 42,4% у 2023 р., а за підсумками I кварталу 2024 р. склала 54,9% при плановому показнику на 2024 р. 48,0%. При цьому в абсолютному виразі сума витрат на освіту у 2023 р. збільшилась на 14,0 млн. грн. або 16,6%, а плановий рівень на 2024 р. є на 12,3 млн. грн. меншим (-12,5%) за фактичне виконання бюджету 2023 р.

Наступним за фінансуванням освіти йде державне управління, на яке у I кварталі 2024 року витрачено 5,83 млн. грн., що більше середньоквартального значення 2023 року на 7,0%.

Третім за питоною вагою йде соціальний захист населення, але цей показник у 2022 році становив 13,46 млн. грн., у 2023 році – 18,51 млн. грн., за план на 2024 року складає 14,13 млн. грн. (7,9% витрат громади).

Охорона здоров'я опинилася на 5 місці, витрати на яку у I кварталі 2024 року склали лише 1,27 млн. грн. При цьому на культуру та мистецтво протягом того ж періоду 2024 року витрачено 2,26 млн. грн.

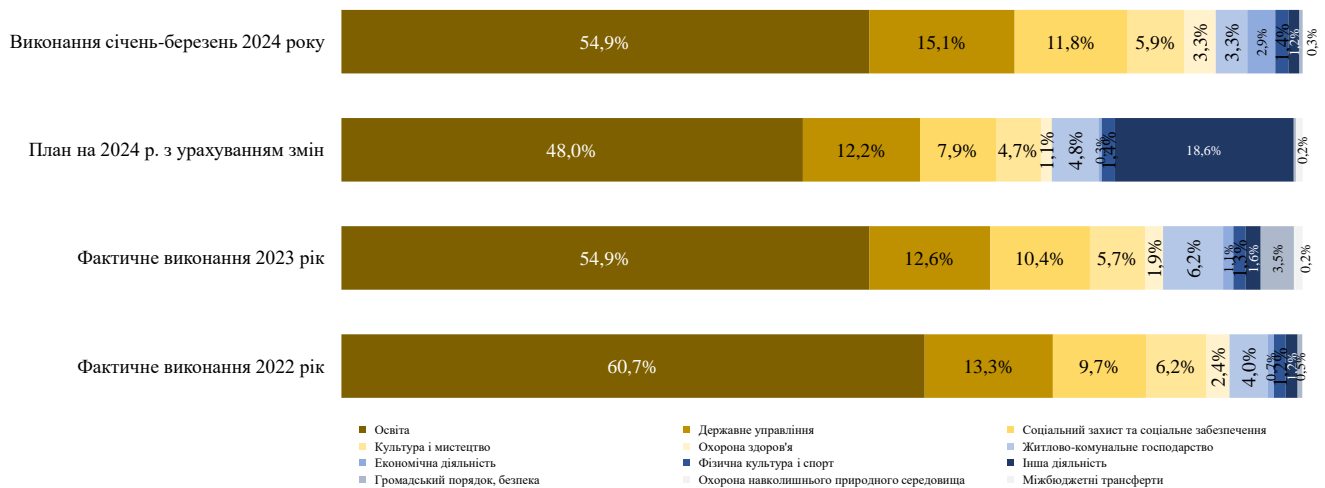


Рисунок 2.8 – Структура видатків бюджету Коропської територіальної громади

Громада щорічно здійснює капітальні видатки. Так, у 2022 р. було профінансовано 4,64 млн. грн., у 2023 р. – 22,14 млн. грн., а у I кварталі 2024 р. – 1,04 млн. грн. при запланованому на рік показнику 0,28 млн грн.

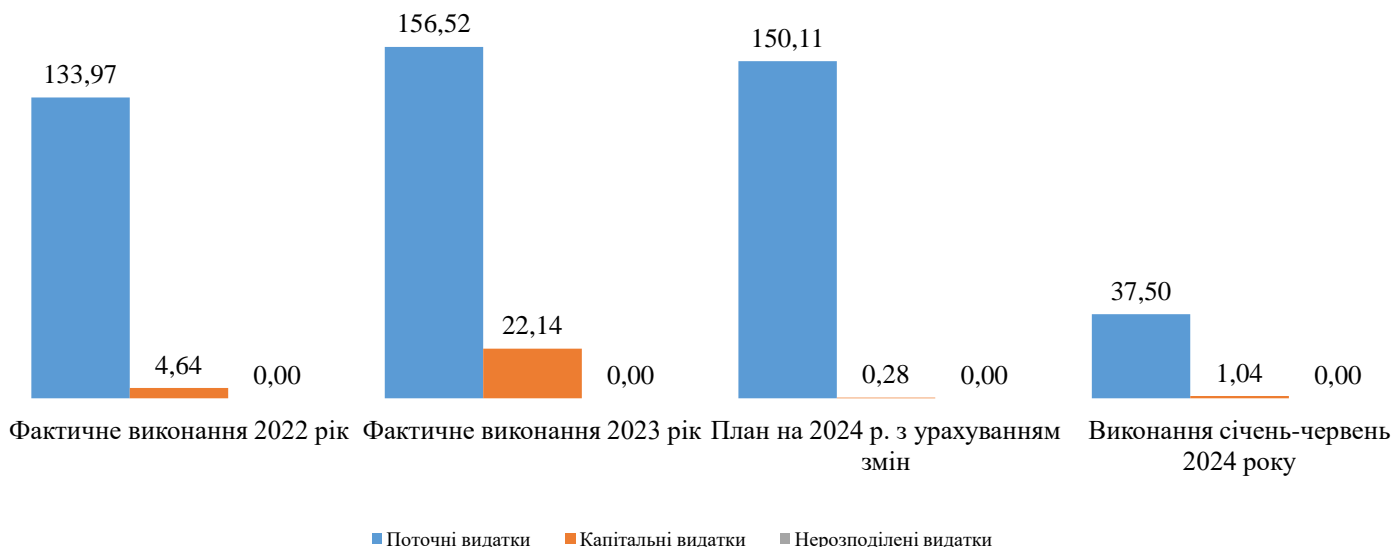


Рисунок 2.9 – Структура видатків бюджету Коропської територіальної громади за економічною класифікацією, млн. грн.

З наведеного можна зробити висновок, що громаді необхідно оптимізувати структуру видатків задля збільшення соціальної підтримки мешканців, зокрема, сприяння розвитку закладів охорони здоров'я, збільшення підтримки економічного розвитку громади, що забезпечить зростання рівня податкових надходжень та підвищення рівня життя жителів Коропської селищної територіальної громади.

## 3 Загальна екологічна оцінка територіальної громади

### 3.1 Клімат громади

Коропська громада розташована в зоні помірно-континентального клімату з достатньою зволоженістю. Клімат територіальної громади помірно-континентальний із м'якою зимою і теплим, іноді жарким літом. Середньорічна температура повітря +6,1°C. Середня температура повітря липня становить + 19,2 °С, січня – -6,9°C. Максимальна температура влітку досягає +37 °С, мінімальна взимку -35°C. Період із температурою понад +10°C становить 155 днів. Висота снігового покриву – 23-25 см. Територія належить до вологої, помірно теплої агрокліматичної зони.

Територія характеризується достатнім зволоженням. Переважають західні вітри, що приносять 550-600 мм опадів за рік. Найменше опадів буває зимою (січень-лютий), найбільше їх припадає на червень-серпень. Випаровуваність становить приблизно 450 мм, тому зволоження надмірне і дорівнює близько 1,3. Взимку встановлюється потужний сніговий покрив – до 40 см. Тривалість періоду зі стійким сніговим покривом 95-105 днів.

### 3.2 Водні ресурси

На території громади протікає р. Десна, розташовані численні додаткові водойми, в т.ч. заплави. Також на території є болота, де за багато років створилась своя екосистема, що потребує захисту від розорювання.

### 3.3 Ґрунти

Типи ґрунтів на території громади: дерново-підзолисті, яносірі та сірі опідзолені, чорноземи опідзолені та темно-сірі опідзолені (табл. 3.1). Тобто, крім зернових культур, що переважають, на території громади є сприятливі умови для вирощування городини, технічних культур, також садів, кущів.

Таблиця 3.1 – Аналіз основних типів ґрунтів громади

Основні типи ґрунту	Особливо цінні ґрунти	Домінантні види деградації ґрунтів	Субдомінантні види деградації ґрунтів
Дерново-підзолисті ґрунти	Чорноземи опідзолені	Водна та вітрова ерозія ґрунтів	-
Яносірі та сірі опідзолені ґрунти	Темно-сірі опідзолені ґрунти	-	-

Домінантними видами деградації ґрунтів в громаді виступають водна та вітрова ерозія. Найбільшою проблемою для довкілля є ведення сільського господарства із застосуванням добрив та пестицидів, що погіршує якості ґрунтів та знижує рівень ґрунтових вод (одночасно із кліматичними змінами).

### 3.4 Землі лісового фонду

Важливим ресурсом Коропської громади є ліси, які займають 22% площі (табл. 3.2, рис. 3.1). Діють кілька лісових господарств. У найбільшому – комунальному підприємстві «Коропське СЛП «Агролісгосп»» Коропської селищної ради працює 126 осіб. З підприємством співпрацює ряд приватних лісопильних пилорам. Крім того, діють також 2 інші державні лісові господарства – «Борзнянське лісове господарство» та «Холминське лісове господарство». Ці три підприємства разом управляють близько 13631 га лісів.

Таблиця 3.2 – Статистична інформація щодо земель лісового фонду відносно території громади

Площа земель лісового фонду, га	Частка земель лісового фонду, %
20035,35	22

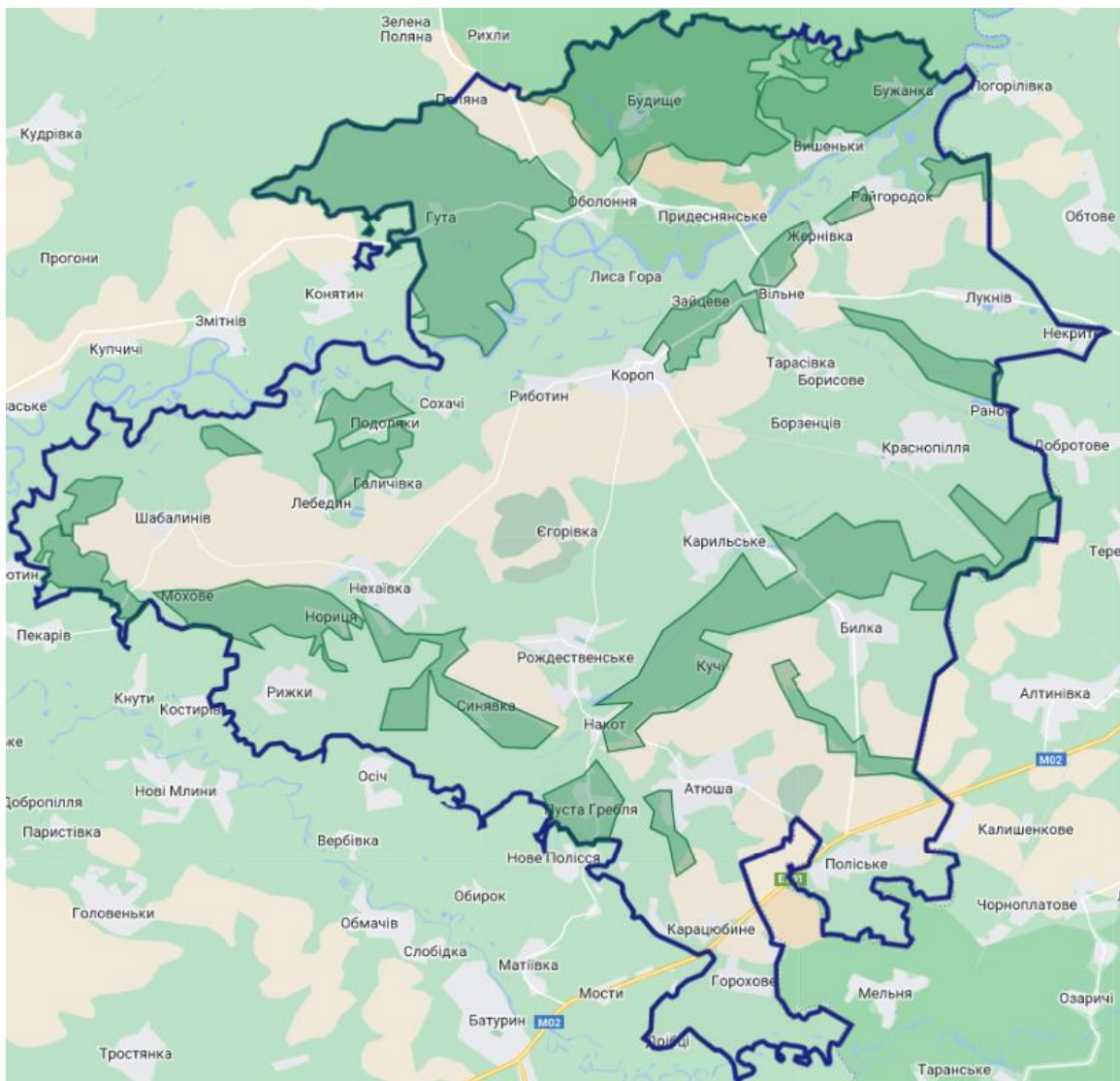


Рисунок 3.1 – Схема земель лісового фонду громади

Незважаючи на потенціал лісового господарства недостатньо розвинена переробна промисловість. Існують слабкі стимули, відсутня підтримка бізнесу та диверсифікація його форм.

### 3.5 Природоохоронні території

Станом на 01.01.2025 в адміністративних межах Коропської територіальної громади розташовано 22 об'єкти природно-заповідного фонду, два з яких загальнодержавного значення (табл. 3.3).

Таблиця 3.3 – Об'єкти природно-заповідного фонду Коропської громади

№ з/п	Категорія	Об'єкт ПЗФ	Площа об'єкта ПЗФ, га	Установа, у віданні якої знаходиться об'єкт ПЗФ
1	Національний природний парк загальнодержавного значення	Мезинський (частково)	8792,30	Адміністрація Мезинського парку
2	Ботанічний заказник загальнодержавного значення	Оболонський	400,00	Приватне підприємство «Оболонь»; Коропське СЛП «Агролісгосп» (22,6 га)
3	Ландшафтний заказник	Жорнівський бір	216,20	ДП «Ліси України» філія «Ніжинське лісове господарство»
4	Ландшафтний заказник	Жуків яр	118,00	Адміністрація Мезинського парку
5	Ландшафтний заказник	Урочище Обийма	183,00	ДП «Ліси України» філія «Ніжинське лісове господарство»
6	Ландшафтний заказник	Урочище Загати	146,00	ДП «Ліси України» філія «Ніжинське лісове господарство»



№ з/п	Категорія	Об'єкт ПЗФ	Площа об'єкта ПЗФ, га	Установа, у віданні якої знаходиться об'єкт ПЗФ
7	Ландшафтний заказник	Урочище Лутава	344,70	ДП «Ліси України» філія «Ніжинське лісове господарство»
8	Ландшафтний заказник	Урочище Чаща	156,00	ДП «Ліси України» філія «Ніжинське лісове господарство»
9	Ботанічний заказник	Синявський бір	209,20	ДП «Ліси України» філія «Ніжинське лісове господарство»
10	Ботанічний заказник	Синявка	115,00	ДП «Ліси України» філія «Ніжинське лісове господарство»
11	Ботанічний заказник	Шабалинів бір	304,80	ДП «Ліси України» філія «Ніжинське лісове господарство»
12	Гідрологічний заказник	Болото Ягідне	15,00	ДП «Ліси України» філія «Ніжинське лісове господарство»
13	Гідрологічний заказник	Вольниця	693,00	Коропська селищна рада
14	Ботанічна пам'ятка природи	Дуб вільнянський	0,01	Коропська селищна рада
15	Ботанічна пам'ятка природи	Урочище Лобанівщина	5,00	Коропське спеціалізоване лісгосподарське підприємство «Агролісгосп»
16	Гідрологічна пам'ятка природи	Озеро Башукове	12,00	Коропська селищна рада
17	Гідрологічна пам'ятка природи	Озеро Вить	12,00	Коропська селищна рада
18	Заповідне урочище	Коропський бір	419,90	ДП «Ліси України» філія «Ніжинське лісове господарство»
19	Ландшафтний заказник	Коропський	125,20	ДП «Ліси України» філія «Корюківське лісове господарство»

В межі Національного природного парку «Мезинський» входять: ландшафтний заказник «Жуків яр», лісовий заказник «Вишенська дача», ботанічний заказник «Дубравка» та частково ландшафтний заказник «Коропський». Площа природно-заповідного фонду громади становить 12175,01 га (без площі об'єктів природно-заповідного фонду, що входять в межі НПП Мезинський).

Таблиця 3.4 – Частина території громади розміщена в межах території Смарагдової мережі

Площа територій ПЗФ, га	Частка територій ПЗФ, %	Площа територій Смарагдової мережі, га	Частка територій Смарагдової мережі, %	Площа територій водно-болотних угідь, га	Частка територій водно-болотних угідь, %
12175,01	13	і/в	і/в	4335,3	4,7

### 3.6 Екологічна мережа

Територія громади входить до Мезинської ключової та Деснянської сполучної національних, Вольницької ключової локальної та Убідської сполучної регіональної територій Регіональної екологічної мережі Чернігівської області, затвердженої рішенням Чернігівської обласної ради від 23.02.2017 № 18-8/VII.

Подальші створення та розвиток об'єктів природно-заповідного фонду місцевого значення має відбуватися в межах екологічної мережі Чернігівської області, враховуючи потреби та можливості громади.

### 3.7 Забруднення довкілля: повітря, вода, ґрунти

Загалом стан довкілля в громаді можна вважати задовільним – чиста вода та повітря, відсутність підприємств із шкідливими викидами та відходами, значні водні та лісові ресурси, родючі землі (чорноземи).

Неконтрольоване використання добрив та пестицидів має негативний вплив на екологічну ситуацію (забруднення ґрунтів та вод). Існує проблема спалювання органічних відходів замість компостування.

Проблемою є відсутність каналізаційних очисних споруд за винятком Коропа. Якість води у криницях погіршується.

Проблемою є також відсутність повноцінної системи вивезення та утилізації побутових відходів. Наявна тільки у Коропі у незначному масштабі (підписано 330 договорів). Сортування сміття впроваджено тільки у багатоквартирних будинках та на рекреаційних територіях. Проблемою є нелегальні сміттєзвалища. Ведеться інформаційна кампанія на тему переваг централізованого вивезення сміття, однак більшість мешканців не є готовими до заключення договорів.

У Коропі відведено ділянку під звалище твердих побутових відходів та ведуться підготовчі роботи. Загалом в громаді розміщено 20 зареєстрованих місць видалення відходів (табл. 3.5).

Таблиця 3.5 – Інформація, щодо місць видалення відходів територіальної громади (згідно витягу з реєстру МВВ)

Реєстраційний номер МВВ, дата реєстрації	Найменування МВВ, код	Місце знаходження МВВ (населений пункт, район), код	Повне найменування та адреса власника МВВ, код	Режим функціонування МВВ (діючих, закритих)	Категорія екологічної безпеки МВВ	Характеристика МВВ (обсяг, площа, наземне, підземне)	Характеристика відходів (найменування, група, клас безпеки)
№162 17.04.2009	Сміттєзвалище с. Риботин Новгород-Сіверського району D1	с. Риботин, Новгород-Сіверський р-н, (0,5км від с. Риботин) 51,557854, 32,909686, 74222201	Риботинська сільська рада 04412260	діюче	В	330,0т, 1 га, наземне	Відходи діяльності установ громадського харчування, технічного обслуговування, відходи комунальні й аналогічні неспецифічні промислові, група 77, клас безпеки - IV
№296 10.11.2006	Сміттєзвалище ТПВ с. Рижки D1	Чернігівська обл., Новгород-Сіверський р-н, с. Рижки (0,5км від с. Рижки), 51,45524, 32,773367, 7422288301	Рижківська сільська рада, Чернігівська обл., Новгород-Сіверський р-н, с. Рижки, вул. Механізації, 49 03082984	діюче	В	37 т, 0,8 га, наземне	Комунальні відходи, група 77, клас безпеки - IV
№297 10.11.2006	Сільське звалище с. Жовтневе D1	Чернігівська обл., Новгород-Сіверський р-н, с. Жовтневе (Рождественське) (1 км від с. Жовтневе), 51,467432, 32,921168, 7422282501	Жовтнева сільська рада, Чернігівська обл., Новгород-Сіверський р-н, с. Жовтневе, вул. Борисівка, 1 04412946	діюче	В	50 т, 0,25 га, наземне	Комунальні відходи, група 77, клас безпеки - IV
№300 10.11.2006	Сміттєзвалище с. Городище D1	Чернігівська обл., Новгород-Сіверський р-н, с. Городище (0,5 км від населеного пункту), 51,624574, 32,957045, 7422283301	Городищенська сільська рада, Чернігівська обл., Новгород-Сіверський р-н, с. Городище, вул. Гагаріна, 8 04525633	діюче	В	103 т, 2,0 га, наземне	Комунальні відходи, група 77, клас безпеки - IV
№301 10.11.2006	Сміттєзвалище с. Придеснянське D1	Чернігівська обл., Новгород-Сіверський р-н, с. Придеснянське (0,5 км від населеного пункту), 51,620193, 33,006503, 7422283300	Городищенська сільська рада, Чернігівська обл., Новгород-Сіверський р-н, с. Городище, вул. Гагаріна, 8 04525633	діюче	В	103 т, 1,0 га, наземне	Комунальні відходи, група 77, клас безпеки - IV
№305 10.11.2006	Звалище твердих побутових відходів с. Райгородок D1	Чернігівська обл., Новгород-Сіверський р-н, с. Райгородок (0,3км від населеного пункту), 51,62648, 33,105036, 7422287801	Райгородоцька сільська рада, Чернігівська обл., Новгород-Сіверський р-н, с. Райгородок, вул. Адміністративна, 11 04413741	діюче	В	62 т, 0,5 га, наземне	Комунальні відходи, група 77, клас безпеки - IV безпеки - IV
№306 10.11.2006	Сміттєзвалище с. Пролетарське D1	Чернігівська обл., Новгород-Сіверський р-н, с. Пролетарське	Пролетарська сільська рада, Чернігівська обл., Новгород-	діюче	В	13,0 т, 0,5 га, наземне	Побутові відходи, група 77, клас безпеки - IV

Рестраційний номер МВВ, дата реєстрації	Найменування МВВ, код	Місце знаходження МВВ (населений пункт, район), код	Повне найменування та адреса власника МВВ, код	Режим функціонування МВВ (діючих, закритих)	Категорія безпеки МВВ	Характеристика МВВ (обсяг, площа, наземне, підземне)	Характеристика відходів (найменування, група, клас безпеки)
		(Поліське) (1 км від населеного пункту), 51,394859,33,077227, 7422286501	Сіверський р-н, с. Пролетарське, вул. Островського, 1 04413726				
№307 10.11.2006	Звалище твердих побутових відходів с. Жернівка D1	Чернігівська обл., Новгород-Сіверський р-н, с. Жернівка (0,3км від населеного пункту), 51,62648, 33,105036, 7422287800	Райгородоцька сільська рада, Чернігівська обл., Новгород-Сіверський р-н, с. Райгородок, вул. Адміністративна, 11 04413741	діюче	В	31 т, 0,075 га, наземне	Комунальні відходи, група 77, клас безпеки - IV безпеки - IV
№308 06.04.2007	Сміттєзвалище с. Атюша D1	Чернігівська обл., Новгород-Сіверський р-н, с. Атюша (1 км від с. Атюша), 51,42227, 33,007189, 7422280501	Атюшівська сільська рада, Чернігівська обл., Новгород-Сіверський р-н, с. Атюша, вул. Молодіжна, 6 04413609	діюче	В	300 т, 1 га, наземне	Комунальні відходи, група 77, клас безпеки - IV безпеки - IV
№311 06.04.2007	Сміттєзвалище с. Оболоння D1	Чернігівська обл., Новгород-Сіверський р-н, с. Оболоння (0,5 км від населеного пункту), 51,62339, 32,935435, 7722285500	Оболонська сільська рада, Чернігівська обл., Новгород-Сіверський р-н, с. Оболоння, вул. Атаханова, 2 04413704	діюче	В	47 т, 0,7 га, наземне	Тверді побутові відходи, група 77, клас безпеки - IV безпеки - IV
№312 06.04.2007	Карильське сільське звалище D1	Чернігівська обл., Новгород-Сіверський р-н, с. Карильське (1 км від с. Карильське), 51,507825, 33,006846, 7422283001	Карильська сільська рада, Чернігівська обл., Новгород-Сіверський р-н, с. Карильське, вул. Центральна, 63 04413644	діюче	В	30 т, 0,7 га, наземне	Побутові відходи, група 77, клас безпеки - IV
№315 07.03.2008	Сміттєзвалище ТПВ с. Вишеньки D1	Чернігівська обл., Новгород-Сіверський р-н, с. Вишеньки (1,5 км від с. Вишеньки), 51,645338, 33,064696, 7422281501	Вишеньківська сільська рада, Чернігівська обл., Новгород-Сіверський р-н, с. Вишеньки, вул. Лагошного, 7 04413621	діюче	В	300 т, 1,0 га, наземне	Комунальні відходи, група 77, клас безпеки - IV безпеки - IV
№317 04.07.2008	Сміттєзвалище «Іржавець» с. Оболоння D1	Чернігівська обл., Новгород-Сіверський р-н, с. Оболоння (1 км від с. Оболоння), 51,62339, 32,935435, 7722285500	Оболонська сільська рада, Чернігівська обл., Новгород-Сіверський р-н, с. Оболоння, вул. Атаханова, 2 04413704	діюче	В	102 т, 1,0 га, наземне	Комунальні відходи, група 77, клас безпеки - IV безпеки - IV
№318 04.07.2008	Сміттєзвалище «МТФ» с. Оболоння D1	Чернігівська обл., Новгород-Сіверський р-н, с. Оболоння (0,3км від с. Оболоння), 51,62339, 32,935435, 7722285500	Оболонська сільська рада, Чернігівська обл., Новгород-Сіверський р-н, с. Оболоння, вул. Атаханова, 2 04413704	діюче	В	96 т, 0,5 га, наземне	Комунальні відходи, група 77, клас безпеки - IV безпеки - IV
№319 03.03.2009	Сміттєзвалище ТПВ с. Вільне D1	Чернігівська обл., Новгород-Сіверський р-н, с. Вільне (0,3 км від с. Вільне), 51,593327, 33,032938, 7422282001	Вільненська сільська рада, Чернігівська обл., Новгород-Сіверський р-н, с. Вільне, вул. Гагаріна, 48 04413638	діюче	В	300 т, 1 га, наземне	Комунальні відходи, група 77, клас безпеки - IV безпеки - IV
№321 20.06.2011	Сміттєзвалище с. Лукнів Новгород-Сіверського району Чернігівської області D1	Чернігівська обл., Новгород-Сіверський р-н, с. Лукнів (0,5 км від с. Лукнів), 51,591727, 33,152415, 7422284301	Лукнівська сільська рада, Чернігівська обл., Новгород-Сіверський р-н, с. Лукнове, вул. Миру, 59а 04525366	діюче	В	120,0 т, 2 га, наземне	Комунальні відходи, група 77, клас безпеки - IV безпеки - IV
№327 25.07.2011	Полігон ТПВ селище Короп D1	Чернігівська обл., селище Короп (0,2 км від селища Короп), 51,565324, 32,953631, 7422255100	КП «Благоустрій» Коропської селищної ради, Чернігівська обл., селище Короп, вул. Комунальна, 37 37106319	діюче	В	42500 т, 4,06 га наземне	Відходи комунальні (міські) інші, група 77, клас безпеки - IV
№334	Сміттєзвалище	Чернігівська обл.,	Сохачівська сільська	діюче	В	375,0 т, 1,5	Комунальні

Рестраційний номер МВВ, дата рестрації	Найменування МВВ, код	Місце знаходження МВВ (населений пункт, район), код	Повне найменування та адреса власника МВВ, код	Режим функціонування МВВ (діючих, закритих)	Категорія екологічної безпеки МВВ	Характеристика МВВ (обсяг, площа, наземне, підземне)	Характеристика відходів (найменування, група, клас безпеки)
21.12.2011	с. Сохачі D1	Новгород-Сіверський р-н, с. Сохачі (0,6 км від с. Сохачі), 51.548782, 32.846939, 7422288400	рада, Чернігівська обл., Новгород-Сіверський р-н, с. Сохачі, вул. Кірова, 48 04590866			га, наземне	відходи змішані, група 77, клас безпеки - IV
№339 21.12.2011	Очисні споруди природної біологічної очистки стічних вод - наземні поля фільтрації КЗ «Коропська центральна районна лікарня» D8	Чернігівська обл., селище Короп (в межах селища Короп, західна околиця селища), 51.571845, 32.974079, 7422255100	КЗ «Коропська центральна районна лікарня» Чернігівська обл., селище Короп, вул. Чернігівська, 56 02006294	діюче	В	310,0 т, 0,4038 га, наземне	Відходи знезараження та очищення вод стічних, група 90, клас безпеки - IV
№353 01.08.2012	Сміттєзвалище с. Будище D1	Чернігівська обл., Новгород-Сіверський район, с. Будище (0,8 км від с. Будище), 51,660142, 32,966334, 7422280700	Будищенська сільська рада, Чернігівська обл., Новгород-Сіверський р-н, с. Будище, вул. Кудрата Суюнова, 99 02165708	діюче	В	36,0 т, 2,3 га, наземне	Комунальні відходи, група 77, клас безпеки - IV

Відповідно до рішення 1 сесії 8 скликання Коропської селищної ради від 30 грудня 2016 року №17 «Про припинення сільських рад в результаті реорганізації шляхом приєднання до Коропської селищної ради» припинили сільські ради в результаті реорганізації шляхом приєднання до Коропської селищної ради (ЄДРПОУ 04412426). Коропська селищна рада є правонаступником прав та обов'язків сільських рад з дня набуття повноважень Коропською селищною радою, обраною Коропською селищною об'єднаною територіальною громадою.

Проводиться рекламна кампанія щодо охорони навколишнього середовища, однак не систематично.

Великою проблемою у сільській місцевості є питання захоронення тварин – офіційно відсутні цвинтарі тварин, але фактично вони діють у 13 селах (повинні бути у всіх). У випадку виникнення сказу чи чуми немає інституцій, які займалися б захороненням померлих тварин.

У навколишніх лісах головними проблемами є короїди, які пошкоджують дерева, нелегальна вирубка лісу, браконьєри, що необмежено вбивають тварин.

### 3.8 Корисні копалини й альтернативна енергетика

На території громади немає цінних родовищ корисних копалин, є тільки торф, вапняк, пісок, глина та суглинки.

Показник сонячної інсоляції в громаді складає близько 1100 кВт\*год/м<sup>2</sup>, що є прийнятним рівнем для розвитку сонячної енергетики.

За потенціалом вітрової енергії громада відноситься до першого, найнижчого класу (0-200 Вт/м<sup>2</sup>). Території класу 1, як правило, не підходять для більшості застосувань вітрових турбін. Загалом, комерційні вітроенергетичні проекти з використанням великих турбін вимагають середньої потужності щонайменше 400 Вт/м<sup>2</sup> (клас 4 або вище) (табл. 3.6).

Таблиця 3.6 – Відомості щодо корисних копалин й альтернативної енергетики

Родовища корисних копалин, на які отримані дозволи (кількість)	Спеціальні дозволи на користування водою (кількість)	Потенціал сонячної енергії - Потенційне виробництво фотоелектричної електроенергії (PVOUT), кВтч/кВтп	Потенціал вітрової енергії – Щільність потужності вітру (Wind Power Density (WPD) Вт/ м <sup>2</sup> )	
			на висоті 50 м	на висоті 100 м
-	-	близько 1100	60-100	120-150

### **3.9 Інформація про шкоду, заподіяну навколишньому природному середовищу бойовими діями**

На території громади не відбувались активні бойові дії. Шкода, заподіяна навколишньому природному середовищу за період з лютого 2022 року, є вкрай несуттєвою, такою, що не несе масованій або системній характер та не призвела до помітних змін в екосистемах.

## 4 Інформація про наявність містобудівної документації на території ТГ (її частини), аналіз її актуальності та ступінь її реалізації

### 4.1 Аналіз актуальності містобудівної документації

З 50 населених пунктів територіальної громади генеральні плани мають селище Короп та 21 село. Наразі тільки генеральний план селища Короп, який розроблений у 2018 році не потребує внесення змін або оновлення. Наявні генеральні плани сіл розроблені протягом 1966-1974 років і на даний час є морально та фізично застарілими, але відповідно до розділу V Закону України «Про регулювання містобудівної діяльності» вважаються чинною містобудівною документацією до розроблення нової.

Також в громаді розроблено 6 детальних планів територій земельних ділянок в с. Нехаївка (для будівництва та обслуговування будівель закладів охорони здоров'я та соціальної допомоги), с. Вишеньки (присадибна ділянка), с. Атюша та селищі Короп (обслуговування будівель торгівлі), с. Билка (для будівництва та обслуговування будівель закладів охорони здоров'я та соціальної допомоги) та с. Райгородок (під майновий комплекс (молочно-товарна ферма) (табл. 4.1, рис. 4.1, 4.2).

Таблиця 4.1 – Перелік містобудівної документації в межах ТГ

№ з/п	Назва містобудівної документації	Населений пункт (якщо за межами, вказати територію, на яку розроблена документація)	Рік розроблення	Наявність електронної копії (вказати формат)	Наявність паперового примірника, включаючи пояснювальну записку й графічні матеріали	Необхідність внесення змін / розроблення	Ступінь реалізації містобудівної документації, %	Наявність плану зонування території
<i>Генеральні плани</i>								
1	Генеральний план селища Короп Чернігівської області	селище Короп	2018	JPG	так	-		так
2	Генеральний план с. Червоне (Билка)	с. Билка	1966			так		
3	Генеральний план с. Горохове	с. Горохове	1972			так		
4	Генеральний план с. Рижки	с. Рижки	1973			так		
5	Генеральний план с. Придеснянське	с. Придеснянське	1972			так		
6	Генеральний план с. Риботин	с. Риботин	1971			так		
7	Генеральний план с. Атюша	с. Атюша	1971			так		
8	Генеральний план с. Будище	с. Будище	1972			так		
9	Генеральний план с. Вишеньки	с. Вишеньки	1972			так		
10	Генеральний план с. Бужанка	с. Бужанка	1973			так		
11	Генеральний план с. Вільне	с. Вільне	1973			так		
12	Генеральний план с. Тарасівка	с. Тарасівка	1971			так		
13	Генеральний план с. Рождественське (Рождественське)	с. Рождественське	1971			так		
14	Генеральний план с. Карильське	с. Карильське	1971			так		
15	Генеральний план с. Краснопілля	с. Краснопілля	1971			так		



№ з/п	Назва містобудівної документації	Населений пункт (якщо за межами, вказати територію, на яку розроблена документація)	Рік розроблення	Наявність електронної копії (вказати формат)	Наявність паперового примірника, включаючи пояснювальну записку й графічні матеріали	Необхідність внесення змін / розроблення	Ступінь реалізації містобудівної документації, %	Наявність плану зонування території
16	Генеральний план с. Лукнове	с. Лукнів	1971			так		
17	Генеральний план с. Оболоння	с. Оболоння	1972			так		
18	Генеральний план с. Пролетарське (Поліське)	с. Поліське	1971			так		
19	Генеральний план с. Райгородок	с. Райгородок	1971			так		
20	Генеральний план с. Жернівки	с. Жернівка	1974			так		
21	Генеральний план с. Сохачі	с. Сохачі	1971			так		
22	Генеральний план с. Шабалинів	с. Шабалинів	1972			так		
<i>Детальні плани</i>								
1	ДПТ земельної ділянки для будівництва та обслуговування будівель закладів охорони здоров'я та соціальної допомоги за рахунок земель, що знаходяться у комунальній власності та в межах с. Нехаївки, Коропського району Чернігівської області	с. Нехаївка	2018	-	так	-	-	-
2	ДПТ земельної ділянки для будівництва та обслуговування житлових будинків, господарських будівель і споруд(присадибна ділянка) що знаходиться по вулиці Любичівка, с. Вишеньки, Чернігівської області	с. Вишеньки	2018	-	так	-	-	-
3	ДПТ земельної ділянки що знаходиться в межах с. Атюша, Чернігівської області	с. Атюша	2020	-	так	-	-	-
4	ДПТ земельної ділянки з цільовим призначенням для будівництва та обслуговування будівель торгівлі, яка знаходиться по вулиці Чернігівська, селище Короп, Чернігівської області	селище Короп	2021	-	так	-	-	-
5	ДПТ земельної ділянки з цільовим призначенням	с. Билка	2024	PDF	так			

№ з/п	Назва містобудівної документації	Населений пункт (якщо за межами, вказати територію, на яку розроблена документація)	Рік розроблення	Наявність електронної копії (вказати формат)	Наявність паперового примірника, включаючи пояснювальну записку й графічні матеріали	Необхідність внесення змін / розроблення	Ступінь реалізації містобудівної документації, %	Наявність плану зонування території
	для будівництва та обслуговування будівель закладів охорони здоров'я та соціальної допомоги, кадастровий номер 74722289000:02:000:1248 , площею 50,9985 га, яка розташована за межами с.Билка Новгород-Сіверського району Чернігівської області							
6	ДПТ земельної ділянки за межами населеного пункту села Райгородок на території Райгородоцької сільської ради Коропського району під майновий комплекс (молочно-товарна ферма)	с. Райгородок	2020		так			

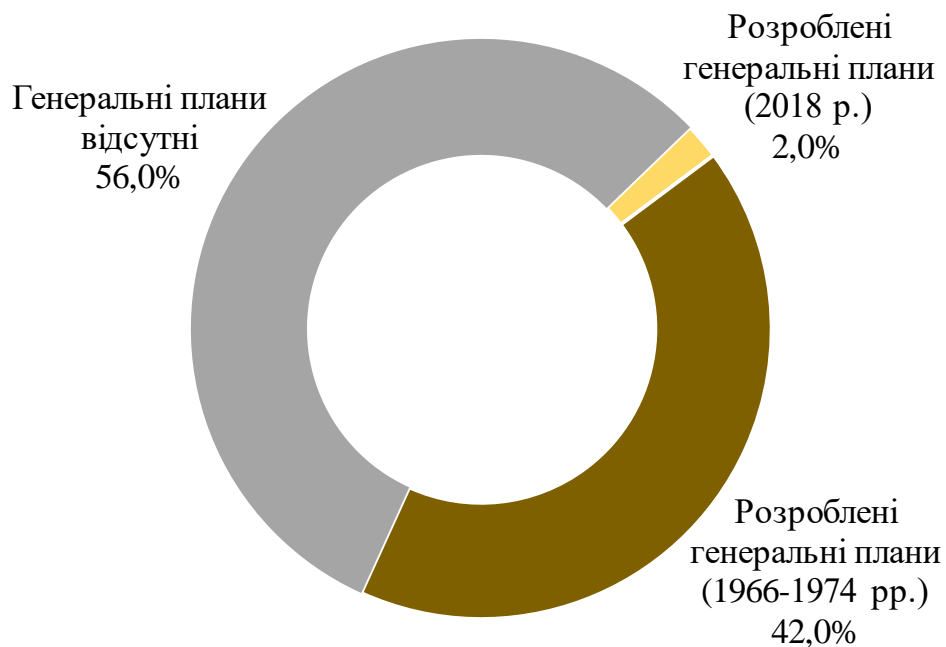


Рисунок 4.1 – Забезпечення містобудівною документацією населених пунктів Коропської громади

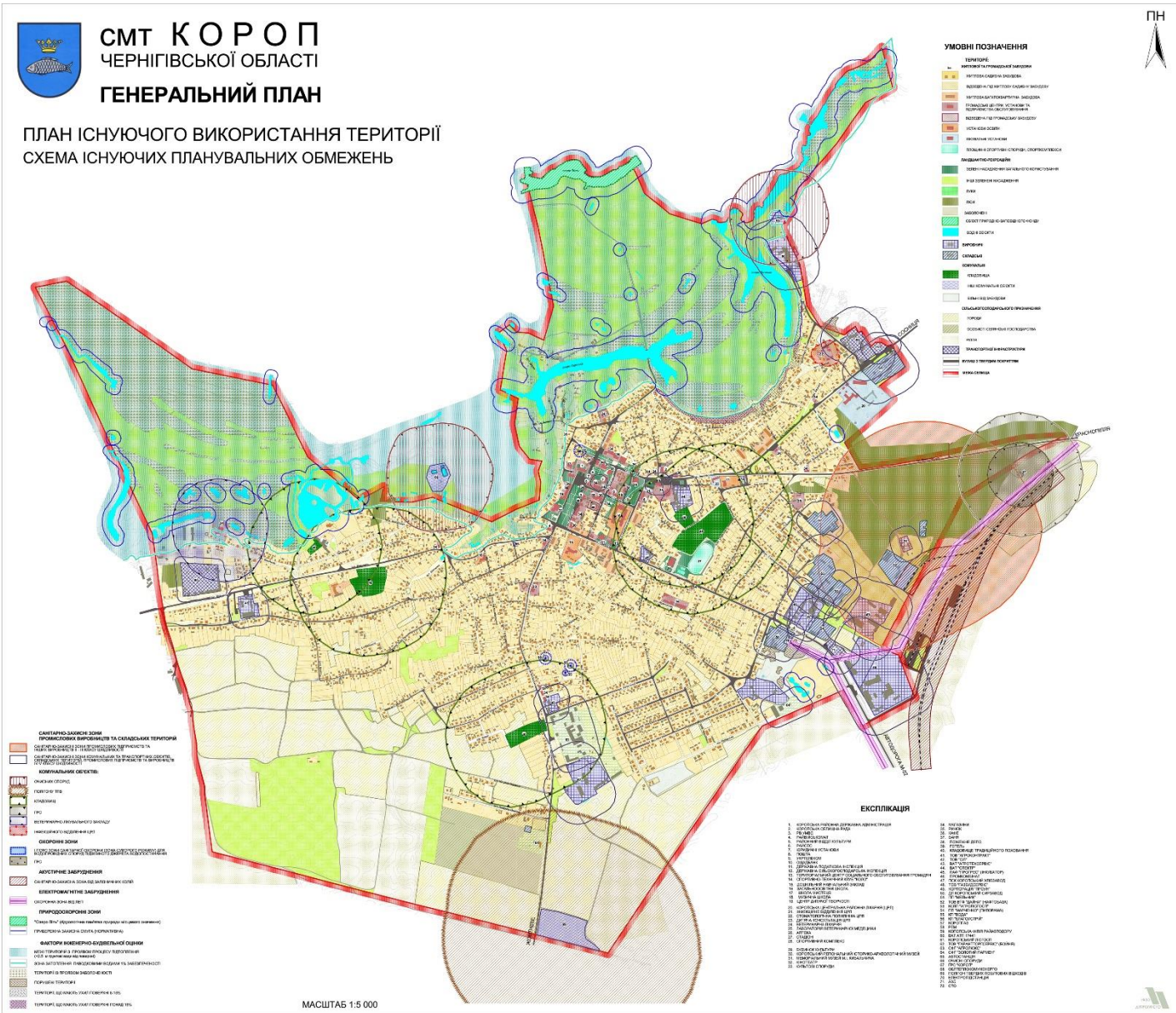


Рисунок 4.2 – Генеральний план селища Короп

Відсутність генеральних планів в інших населених пунктах громади негативно впливає на їхній розвиток, ускладнюючи нове будівництво як цивільне, так і виробниче.

В подальшому громада планує розробку комплексного плану просторового розвитку території територіальної громади, який надає право планувати майбутнє використання всієї своєї території (як в межах, так і за межами населених пунктів).

#### 4.2 Характеристика житлової та соціальної інфраструктури на території територіальної громади

Основу житлової забудови в Коропській громаді складають садибні житлові будівлі.

В 50 селах громади станом на 01.01.2023 р. розташовувалося 9583 будинки, зокрема, 83 багатоквартирних (0,9% від загальної кількості) та 9505 будинків садибного типу (99,1%). Загальна площа житлової забудови – 575,5 тис. м<sup>2</sup>, в т.ч. площа садибних житлових будівель – 550,7 тис. м<sup>2</sup> (табл. 4.2).

Таблиця 4.2 – Інформація про характер житлової забудови та інфраструктури громади

Назва населеного пункту	Тип житлової забудови	на 01.01.2022			на 01.01.2023		
		К-ть, од.	Загальна площа, м <sup>2</sup>	К-ть квартир	К-ть, од.	Загальна площа, м <sup>2</sup>	К-ть квартир
Сел. Короп	Багатоквартирний будинок	22	18288,34	284	22	18288,34	284
	Будинок садибного типу	1634	117648		1634	117648	

Назва населеного пункту	Тип житлової забудови	на 01.01.2022			на 01.01.2023		
		К-ть, од.	Загальна площа, м <sup>2</sup>	К-ть квартир	К-ть, од.	Загальна площа, м <sup>2</sup>	К-ть квартир
Атюша	Багатоквартирний будинок	18	238	34	18	238	34
	Будинок садибного типу	407	23 513	-	398	22996	-
Пуста Гребля	Багатоквартирний будинок	0	0	0	0	0	0
	Будинок садибного типу	44	4678	-	43	4499	-
Лубенець	Багатоквартирний будинок	0	0	0	0	0	0
	Будинок садибного типу	24	2563	-	22	2427	-
Рубанників	Багатоквартирний будинок	0	0	0	0	0	0
	Будинок садибного типу	1	60	-	1	60	-
Кучі	Багатоквартирний будинок	0	0	0	0	0	0
	Будинок садибного типу	4	170	-	3	145	-
Билка	Багатоквартирний будинок	0	0	0	0	0	0
	Будинок садибного типу	424	20048	-	424	20048	-
Вільне	Багатоквартирний будинок	17	2540,9	36	17	2540,9	36
	Будинок садибного типу	163	10418,1	-	162	10418,1	-
Тарасівка	Багатоквартирний будинок	8	957	17	8	957	17
	Будинок садибного типу	70	4075	-	71	4075	-
Зайцеве	Багатоквартирний будинок	6	709	13	6	709	13
	Будинок садибного типу	18	1024	-	18	1024	-
Борисове	Багатоквартирний будинок	0	0	0	0	0	0
	Будинок садибного типу	11	596	-	11	596	-
Вишеньки	Багатоквартирний будинок	1	147	2	1	147	2
	Будинок садибного типу	280	15190	-	280	15190	-
Черешеньки	Багатоквартирний будинок	8	1415	35	8	1415	35
	Будинок садибного типу	15	1030	-	15	1030	-
Чорнявка	Багатоквартирний будинок	0	0	0	0	0	0
	Будинок садибного типу	27	1424	-	27	1424	-
Бужанка	Багатоквартирний будинок	0	0	0	0	0	0
	Будинок садибного типу	86	4177	-	86	4177	-
Карильське	Багатоквартирний будинок	0	0	0	0	0	0
	Будинок садибного типу	256	18435	-	254	18306	-
Краснопілля	Багатоквартирний будинок	0	0	0	0	0	0
	Будинок садибного типу	218	10911	-	218	10911	-
Ранок	Багатоквартирний будинок	0	0	0	0	0	0
	Будинок садибного типу	0	0	0	0	0	0
Лукнів	Багатоквартирний будинок	0	0	0	0	0	0
	Будинок садибного типу	226	13679	-	226	13679	-
Некрите	Багатоквартирний будинок	0	0	0	0	0	0
	Будинок садибного типу	0	0	0	0	0	0
Райгородок	Багатоквартирний будинок						
	Будинок садибного типу	233	10510	0	233	10510	0
Жернівка	Багатоквартирний будинок						
	Будинок садибного типу	113	4782	0	113	4782	0
Нехаївка	Багатоквартирний будинок	0	0	0	0	0	0
	Будинок садибного типу	771	40029	-	771	40029	-
Лебедин	Багатоквартирний будинок	0	0	0	0	0	0
	Будинок садибного типу	82	4114	-	82	4114	-
Нориця	Багатоквартирний будинок	0	0	0	0	0	0
	Будинок садибного типу	43	1803	-	43	1803	-
Галичівка	Багатоквартирний будинок	0	0	0	0	0	0
	Будинок садибного типу	39	1696	-	39	1969	-
Рижки	Багатоквартирний будинок	0	0	0	0	0	0
	Будинок садибного типу	238	10271	-	238	10271	-
Оболоння	Багатоквартирний будинок	0	0	0	0	0	0
	Будинок садибного типу	464	25973	0	464	25973	0
Гута	Багатоквартирний будинок	0	0	0	0	0	0
	Будинок садибного типу	24	1372	0	24	1372	0

Назва населеного пункту	Тип житлової забудови	на 01.01.2022			на 01.01.2023		
		К-ть, од.	Загальна площа, м <sup>2</sup>	К-ть квартир	К-ть, од.	Загальна площа, м <sup>2</sup>	К-ть квартир
Поляна	Багатоквартирний будинок	0	0	0	0	0	0
	Будинок садибного типу	26	1429	0	26	1429	
Лиса Гора	Багатоквартирний будинок	0	0	0	0	0	0
	Будинок садибного типу	6	271	0	6	271	
Городище	Багатоквартирний будинок	0	0	0	0	0	0
	Будинок садибного типу	204	13071	-	204	13071	-
Придеснянське	Багатоквартирний будинок	0	0	0	0	0	0
	Будинок садибного типу	135	7685	-	135	7685	
Будище	Багатоквартирний будинок	0	0	0	0	0	0
	Будинок садибного типу	201	11991		201	11991	
Поліське	Багатоквартирний будинок	2	228	4	2	228	4
	Будинок садибного типу	308	17764		308	17764	
Горохове	Багатоквартирний будинок	0	0	0	0	0	0
	Будинок садибного типу	80	5066		80	5066	
Карацубине	Багатоквартирний будинок	0	0	0	0	0	0
	Будинок садибного типу	47	3431	47	47	3431	
Новоселиця	Багатоквартирний будинок	0	0	0	0	0	0
	Будинок садибного типу	14	923	14	14	923	
Дрібці	Багатоквартирний будинок	0	0	0	0	0	0
	Будинок садибного типу	10	565		10	565	
Риботин	Багатоквартирний будинок	0	0	0	0	0	0
	Будинок садибного типу	498	28443		498	28443	
Сохачі	Багатоквартирний будинок	0	0	0	0	0	0
	Будинок садибного типу	293	14186		293	14186	
Подoliaки	Багатоквартирний будинок	0	0	0	0	0	0
	Будинок садибного типу	42	2324		42	2324	
Станове	Багатоквартирний будинок	0	0	0	0	0	0
	Будинок садибного типу	12	649		12	649	
Рождественське	Багатоквартирний будинок	0	0	0	0	0	0
	Будинок садибного типу	702	33871		702	33871	
Синявка	Багатоквартирний будинок	0	0	0	0	0	0
	Будинок садибного типу	67	3115		67	3115	
Накот	Багатоквартирний будинок	0	0	0	0	0	0
	Будинок садибного типу	58	2821		58	2821	
Єгорівка	Багатоквартирний будинок	0	0	0	0	0	0
	Будинок садибного типу	20	832		20	832	
Груди	Багатоквартирний будинок	0	0	0	0	0	0
	Будинок садибного типу	7	347		7	347	
Шабалинів	Багатоквартирний будинок	1	238	4	1	238	4
	Будинок садибного типу	870	52167		870	52167	
Мохове	Багатоквартирний будинок	0	0	0	0	0	0
	Будинок садибного типу	5	300		5	300	

Майже половина житлових будинків (46,9%) зосереджена у п'яти найбільших населених пунктах: селище Короп (17,3%), с. Шабалинів (9,1%), с. Нехаївка (8,0%), с. Рождественське (7,3%) та с. Риботин (5,2%) (рис. 4.3). Багатоквартирні будинки розташовані в 9 населених пунктах Коропської громади, лідерами за такою забудовою є с-ще Короп (22 будівлі або 17,3%), с. Атюша (18 або 14,2%) та с. Вільне (17 або 13,1%).

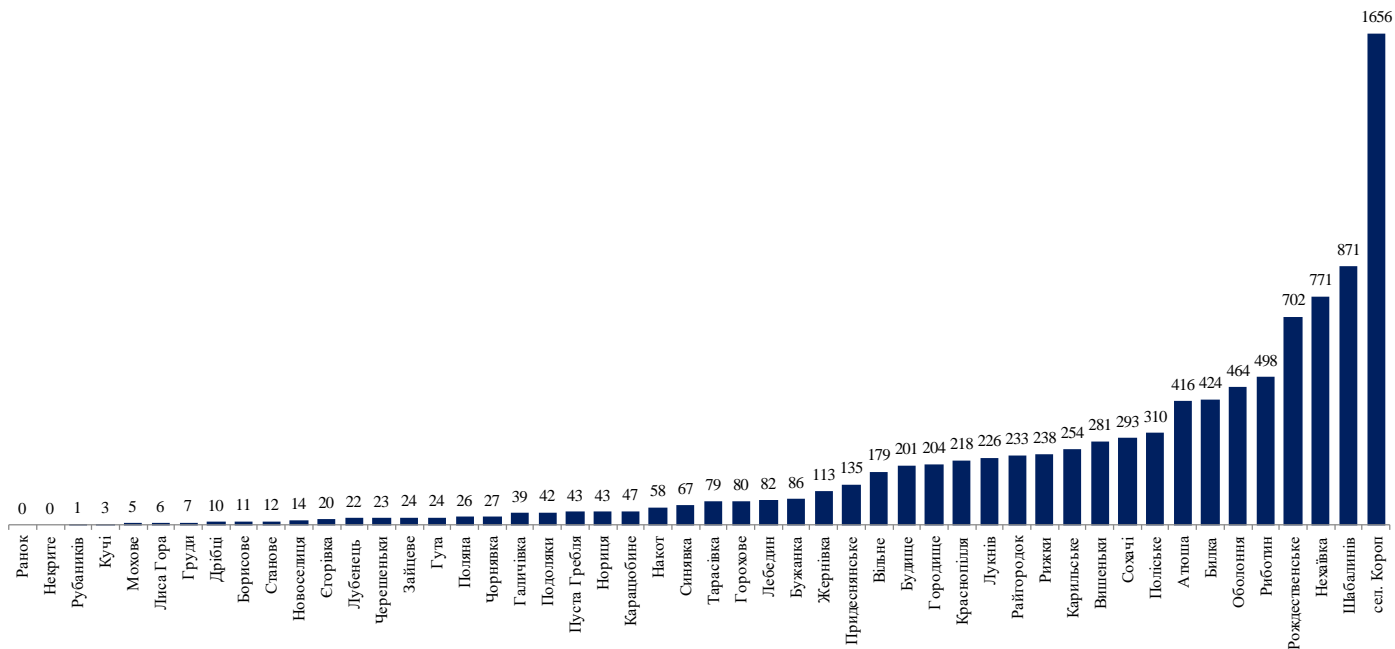


Рисунок 4.3 – Загальна кількість об'єктів житлової забудови в населених пунктах Коропської громади  
Соціальна інфраструктура громади включає освітні заклади, заклади охорони здоров'я, культури, фізкультури та спорту, забезпечуючи базові соціальні потреби населення (табл. 4.3).

Таблиця 4.3 – Інформація про характер соціальної інфраструктури громади

Назва населеного пункту / старостинського округу	Тип соціальної інфраструктури та назва закладу	Місцезнаходження (адреса)	Загальна площа, м <sup>2</sup>	Проектна потужність, осіб	Фактична наповнюваність		Стан (зруйновано/пошкоджено)
					на 01.01.2023	на 01.01.2024	
селище Короп	<b>Освітні заклади:</b>						
	<i>- заклади дошкільної освіти</i>						
	Коропський заклад дошкільної освіти «Дзвіночок» (ясла-садок) Коропської селищної ради	с-ще Короп, вул. Електрична, 2	1385	134	109	105	-
	<i>- заклади загальної середньої освіти</i>						
	Коропська загальноосвітня школа І-ІІІ ст. імені Т.Г. Шевченка Коропської селищної ради Чернігівської області	с-ще Короп, вул. Поштова, 10	12388	1017	628	633	-
	<i>- заклади позашкільної освіти</i>						
	Комунальний заклад позашкільної освіти «Коропський центр дитячої та юнацької творчості» Коропської селищної ради Чернігівської області	с-ще Короп, вул. Вознесенська, 14	448	-	450	500	-
	Комунальний заклад позашкільної освіти «Коропська дитячо-юнацька спортивна школа» Коропської селищної ради Чернігівської області	с-ще Короп, вул. Вознесенська, 24	-	-	157	148	-
	<b>Зклади охорони здоров'я:</b>						
	Комунальне некомерційне підприємство «Коропська центральна лікарня» Коропської селищної ради (поліклініка)	с-ще Короп, вул. Чернігівська, 56	927,6	4000			-
Комунальне некомерційне підприємство «Коропська центральна лікарня» Коропської селищної ради (лікарня)	с-ще Короп, вул. Чернігівська, 56	3864,9	120			-	
Комунальне некомерційне підприємство «Коропський центр первинної медико-санітарної допомоги Коропської селищної ради» (АЗПСМ)	с-ще Короп, вул. Чернігівська, 56	170				-	
Комунальне некомерційне підприємство «Коропський центр первинної медико-санітарної допомоги Коропської селищної ради» (дитяча консультація)	с-ще Короп, вул. Івана Табірци, 9	74,8				-	
<b>Зклади культури:</b>							
Коропський регіональний історико-археологічний музей Коропської селищної ради, включає	с-ще Короп, вул. Вознесенська, 2	265	100	100	100	-	
Меморіальний музей М.І. Кибальчича	с-ще Короп, пров. Кибальчича, 18	67	20	20	20	-	



Назва населеного пункту / старостинського округу	Тип соціальної інфраструктури та назва закладу	Місцезнаходження (адреса)	Загальна площа, м <sup>2</sup>	Проектна потужність, осіб	Фактична наповнюваність		Стан (зруйновано/пошкоджено)	
					на 01.01.2023	на 01.01.2024		
	Комунальний заклад «Коропський Будинок культури» Коропської селищної ради Чернігівської області	с-ще Короп, вул. Івана Табірци, 4а	414	321	321	321	-	
	Комунальний заклад «Коропська мистецька школа» Коропської селищної ради Чернігівської області	с-ще Короп, вул. Шевченка, 19	299	-	-	-	-	
	Комунальний заклад «Публічна бібліотека» Коропської селищної ради Чернігівської області	с-ще Короп, вул. Поштова, 1	350	100	100	100	-	
	<b>Заклади фізкультури та спорту:</b>							
	Комунальний заклад «Культурно-спортивний комплекс «Аполлон» Коропської селищної ради Чернігівської області (будівля КСК «Аполлон»)	с-ще Короп, вул. Київська, 29	1338,1					-
Атюшівський старостинський округ	<b>Освітні заклади:</b>							
	<i>- заклади дошкільної освіти</i>							
	Атюшівський заклад дошкільної освіти «Колосок» (дитячий садок) Коропської селищної ради	с. Атюша, вул. Захисників Вітчизни, 36	638	63	13	20		-
	<i>- заклади загальної середньої освіти</i>							
	Атюшівська загальноосвітня школа І-ІІІ ст. імені Станіслава Ковтуна Коропської селищної ради Чернігівської області	с. Атюша, вул. Захисників Вітчизни, 38	2585	464	134	122		-
	<b>Заклади охорони здоров'я:</b>							
	Атюшівська АЗПСМ	с. Атюша вул. Захисників Вітчизни, 22	79					-
	ФП с. Пуста Гребля	вул. Ягідна, 168	95					-
<b>Заклади культури:</b>								
Атюшівський сільський будинок культури	с. Атюша, вул. Миру, 2	1200	400	400	400		-	
Карильський старостинський округ	<b>Освітні заклади:</b>							
	<i>- заклади загальної середньої освіти</i>							
	Карильська загальноосвітня школа І-ІІІ ст. Коропської селищної ради Чернігівської області	с. Карильське, вул. Центральна, 16а	1300	192	57	47		-
	<b>Заклади охорони здоров'я:</b>							
	Карильська АЗПСМ	с. Карильське вул. Підлісівка, 52	220					-
<b>Заклади культури:</b>								
Карильський сільський будинок культури	с. Карильське, вул. Центральна, 15	1200	360	360	360		-	
Лукнівський старостинський округ	<b>Освітні заклади:</b>							
	<i>- заклади дошкільної освіти</i>							
	Лукнівський заклад дошкільної освіти (дитячий садок) Коропської селищної ради	с. Лукнів, вул. Миру, 39	120	15	15	16		-
	<i>- заклади загальної середньої освіти</i>							
	Лукнівська загальноосвітня школа І-ІІІ ст. Коропської селищної ради Чернігівської області	с. Лукнів, вул. Миру, 39	1050	140	71	71		-
	<b>Заклади охорони здоров'я:</b>							
	ФП с. Лукнів	вул. Миру, 74а	140					-
	ФП с. Райгородок	вул. Адміністративна, 12	70					-
	<b>Заклади культури:</b>							
Лукнівський сільський будинок культури	с. Лукнів вул. Миру, 52б	2800	200	200	200		-	
Райгородоцький сільський будинок культури	с. Райгородок, вул. Адміністративна, 10	247	150	150	150		-	
Жернівський сільський клуб-бібліотека	с. Жернівка, вул. Незалежності, 3	203	66	66	66		-	
Нехаївкий старостинський округ	<b>Освітні заклади:</b>							
	<i>- заклади дошкільної освіти</i>							
Нехаївський заклад дошкільної освіти «Малютко» (дитячий садок) Коропської селищної ради	с. Нехаївка, вул. Центральна, 69	120	15	9	11		-	

Назва населеного пункту / старостинського округу	Тип соціальної інфраструктури та назва закладу	Місцезнаходження (адреса)	Загальна площа, м <sup>2</sup>	Проектна потужність, осіб	Фактична наповнюваність		Стан (зруйновано/пошкоджено)
					на 01.01.2023	на 01.01.2024	
	<i>- заклади загальної середньої освіти</i>						
	Нехаївська гімназія Коропської селищної ради Чернігівської області	с. Нехаївка, вул. Центральна, 69	3084	305	47	44	-
	<b>Заклади охорони здоров'я:</b>						
	Нехаївська АЗПСМ	с. Нехаївка вул. Кільцева, 1а	208				-
	ФП с. Лебедин	с. Лебедин вул. Лугова, 11	82				-
	ФП с. Рижки	с. Рижки вул. Ягідна, 15	84				-
	<b>Заклади культури:</b>						
	Нехаївський сільський будинок культури	с. Нехаївка вул. Центральна, 39	966	365	365	365	-
	Рижківський сільський будинок культури	с. Рижки вул. Центральна, 21	355	60	60	60	-
Оболонський старостинський округ	<b>Освітні заклади:</b>						
	<i>- заклади дошкільної освіти</i>						
	Оболонський заклад дошкільної освіти «Струмочок» (дитячий садок) Коропської селищної ради	с. Оболоння, вул. Шевченка, 1а	120	15	14	14	-
	<i>- заклади загальної середньої освіти</i>						
	Оболонська загальноосвітня школа І-ІІІ ст. Коропської селищної ради Чернігівської області	с. Оболоння, вул. Шевченка, 1а	2150	320	115	109	-
	<b>Заклади охорони здоров'я:</b>						
	ФАП с. Оболоння	вул. Лугова, 6	160				-
	ФП с. Придеснянське	вул. Космонавтів, 21	120				-
	ФП с. Будище	вул. Миру, 45	96				-
	<b>Заклади культури:</b>						
	Оболонський сільський будинок культури	с. Оболоння вул. Шевченка, 2	402	200	200	200	-
	Будищенський сільський будинок культури	с. Будище, вул. Миру, 98	572	250	250	250	-
Городищенський сільський будинок культури	с. Городище вул. Деснянська, 7	633	206	206	206	-	
Рождественський старостинський округ	<b>Освітні заклади:</b>						
	<i>- заклади дошкільної освіти</i>						
	Рождественський заклад дошкільної освіти (дитячий садок) Коропської селищної ради	с. Рождественське, вул. Травнева, 2	120	15	12	7	-
	<i>- заклади загальної середньої освіти</i>						
	Рождественська загальноосвітня школа І-ІІІ ступенів Коропської селищної ради Чернігівської області	с. Рождественське, вул. Травнева, 2	2600	560	66	58	-
	<b>Заклади охорони здоров'я:</b>						
	ФАП с. Рождественське	вул. Борисівка, 2	140				-
<b>Заклади культури:</b>							
Рождественський сільський будинок культури	с. Рождественське вул. Травнева, 3	488	280	280	280	-	
Риботинський старостинський округ	<b>Освітні заклади:</b>						
	<i>- заклади дошкільної освіти</i>						
	Риботинський навчально-виховний комплекс «Загальноосвітня школа І-ІІІ ст. – дошкільний навчальний заклад» Коропської селищної ради Чернігівської області	с. Риботин, вул. Центральна, 22а	120	10	11	12	-
	<i>- заклади загальної середньої освіти</i>						
	Риботинський навчально-виховний комплекс «Загальноосвітня школа І-ІІІ ст. – дошкільний навчальний заклад» Коропської селищної ради Чернігівської області	с. Риботин, вул. Центральна, 22а	2512	198	110	104	-
	<b>Заклади охорони здоров'я:</b>						
	ФАП с. Риботин	вул. Миру, 23	102				-
	ФП с. Сохачі	вул. Перемоги, 8	98				-
	<b>Заклади культури:</b>						
Риботинський сільський будинок культури	с. Риботин вул. Центральна, 13	1480	450	450	450	-	

Назва населеного пункту / старостинського округу	Тип соціальної інфраструктури та назва закладу	Місцезнаходження (адреса)	Загальна площа, м <sup>2</sup>	Проектна потужність, осіб	Фактична наповнюваність		Стан (зруйновано/пошкоджено)
					на 01.01.2023	на 01.01.2024	
	Сохачівський сільський будинок культури	с. Сохачі, вул. Центральна, 46	428	150	150	150	-
Шабалинівський старостинський округ	<b>Освітні заклади:</b>						
	<i>- заклади дошкільної освіти</i>						
	Шабалинівський заклад дошкільної освіти (дитячий садок) Коропської селищної ради	с. Шабалинів, вул. Центральна, 86	120	24	17	20	-
	<i>- заклади загальної середньої освіти</i>						
	Шабалинівська загальноосвітня школа І-ІІІ ст. Коропської селищної ради Чернігівської області	с. Шабалинів, вул. Центральна, 86	4300	345	113	111	-
	<b>Заклади охорони здоров'я:</b>						
	Шабалинівська АЗПСМ	с. Шабалинів вул. Центральна, 208	256				-
<b>Заклади культури:</b>							
Шабалинівський будинок народних традицій та дозвілля	Шабалинів вул. Центральна, 158	1020	360	360	360	-	
Билський старостинський округ	<b>Заклади охорони здоров'я:</b>						
	ФАП с. Билка	с. Билка вул. Центральна, 8	35				-
	<b>Заклади культури:</b>						
Билський сільський будинок культури	с. Билка вул. Молодіжна, 7	875	327	327	327	-	
Вишеньківський старостинський округ	<b>Заклади охорони здоров'я:</b>						
	ФП с. Вишеньки	с. Вишеньки вул. Центральна, 7	90				-
	<b>Заклади культури:</b>						
Вишеньківський сільський будинок культури	с. Вишеньки вул. Центральна, 64а	176	80	80	80	-	
Краснопільський старостинський округ	<b>Заклади охорони здоров'я:</b>						
	ФАП с. Краснопілля	с. Краснопілля вул. Травнева, 1	95				-
	<b>Заклади культури:</b>						
Краснопільський сільський будинок культури	с. Краснопілля вул. Центральна, 52	400	188	188	188	-	
Поліський старостинський округ	<b>Заклади охорони здоров'я:</b>						
	ФП с. Поліське	с. Поліське вул. Миру, 28	54				-
	ФП с. Горохове	с. Горохове вул. Центральна, 12	140				-
	<b>Заклади культури:</b>						
Поліський сільський будинок культури	с. Поліське, вул. Миру, 18	910	250	250	250	-	
Вільненський старостинський округ	<b>Заклади охорони здоров'я:</b>						
	ФП с. Вільне	с. Вільне вул. Центральна, 50	55				-
	<b>Заклади культури:</b>						
Вільненський сільський будинок культури	с. Вільне вул. Шевченка, 4	112	75	75	75	-	

В громаді діють 8 дошкільних закладів, 8 шкіл, один навчально-виховний комплекс та 2 позашкільних навчальних заклади (рис. 4.4).

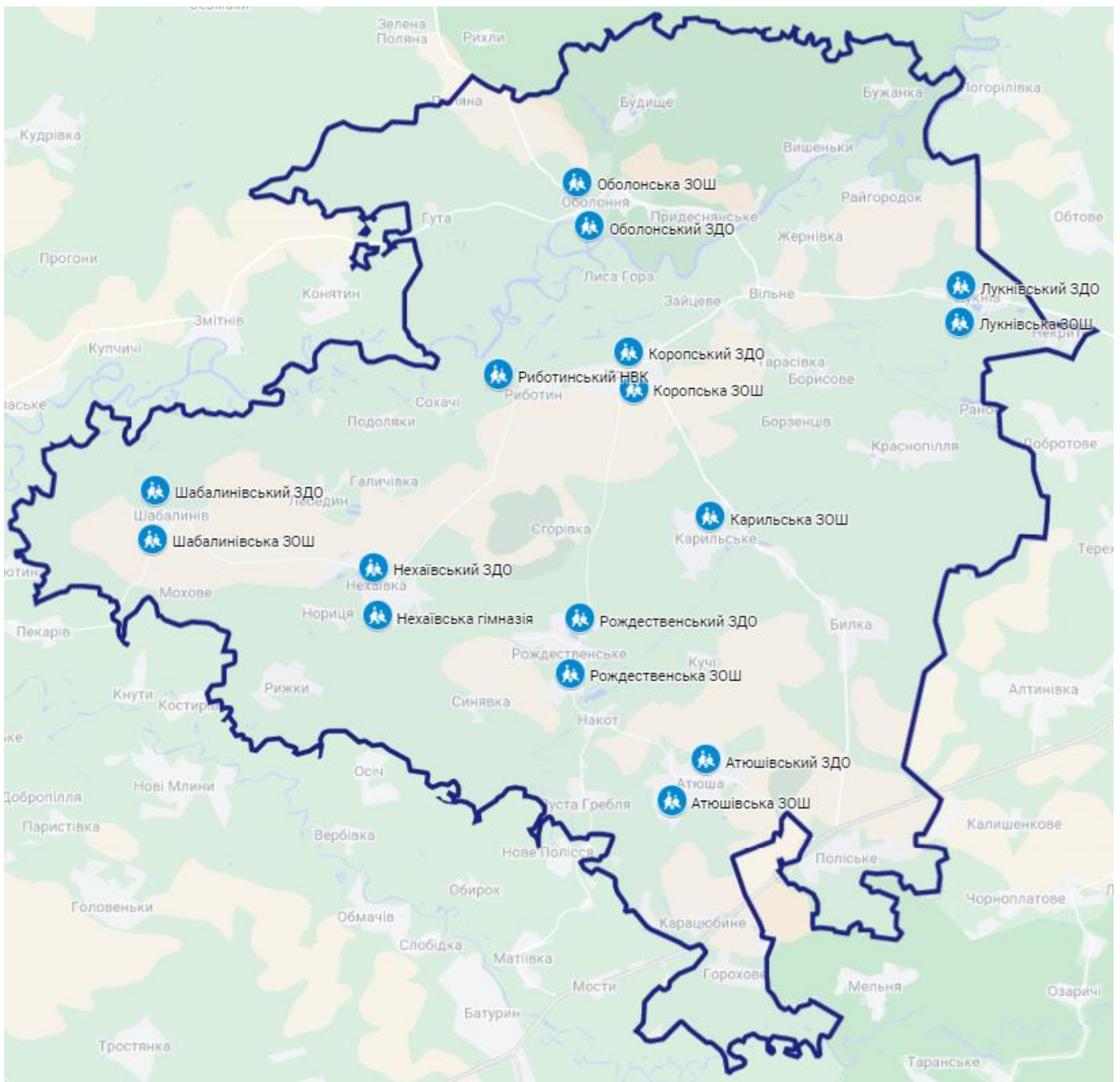


Рисунок 4.4 – Схема розташування закладів дошкільної та загальної середньої освіти

В Коропській громаді діють наступні заклади і установи охорони здоров'я (рис. 4.5):

- первинна ланка:
  - ЦПМСД – 1;
  - амбулаторії – 5 (селище Короп, с. Карільське, с. Атюша, с. Нехаївка, с. Шабалинів);
  - ФАП – 17;
- вторинна ланка:
  - центральна лікарня – 1;
  - стаціонарне відділення – 1;
  - стоматологічна поліклініка – 1.

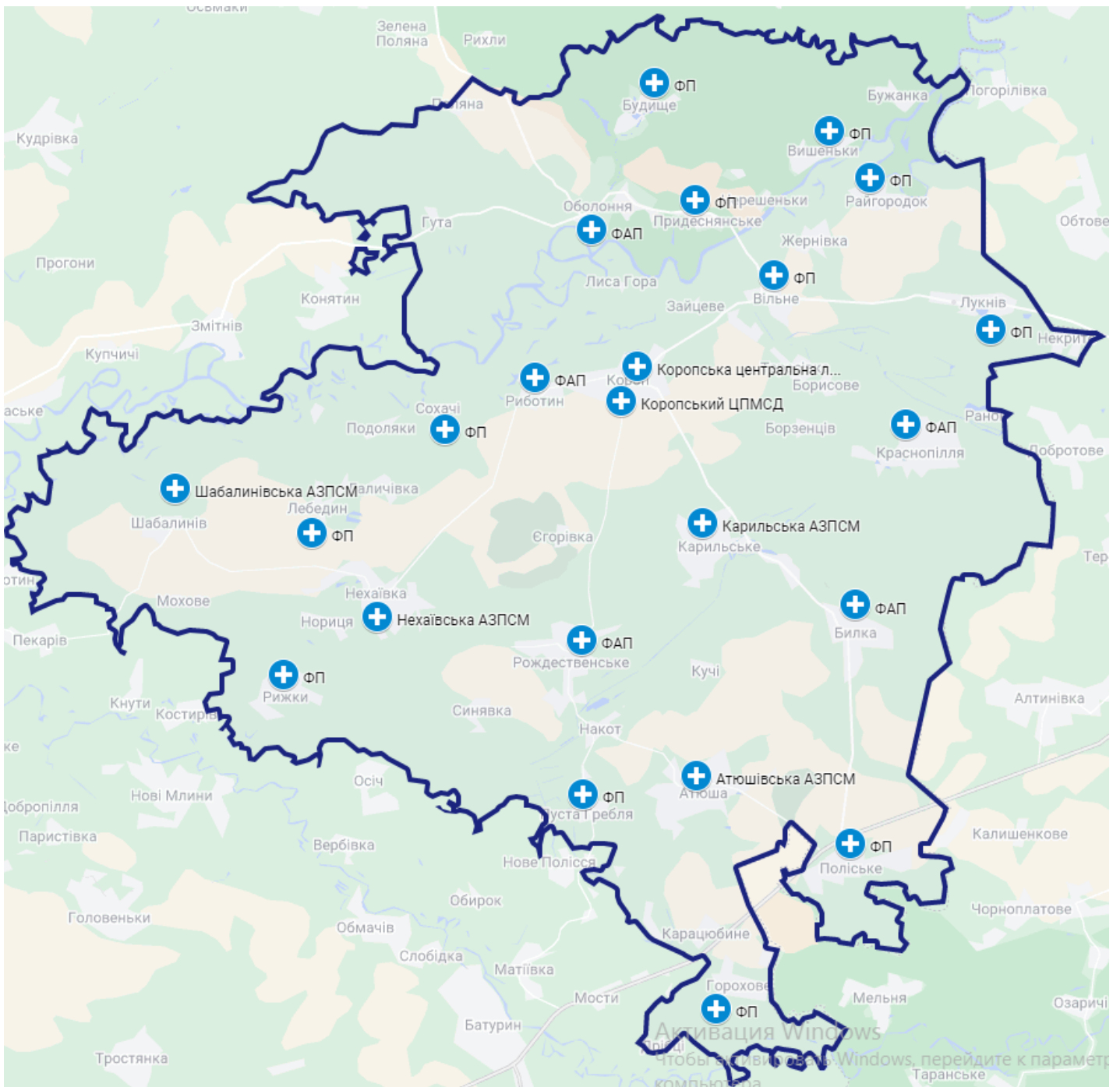


Рисунок 4.5 – Схема розташування закладів системи охорони здоров'я

## 5 Аналіз негативних впливів, що призвели до потреби розроблення програми

### 5.1 Інформація про приналежність до території відновлення

Критерії віднесення територіальних громад до територій відновлення визначенні п. 4 Порядку визначення територій відновлення, затвердженого Постановою Кабінету Міністрів України від 18.07.2023 р. №731 (зі змінами). Згідно згаданої Постанови КМУ до територій відновлення належать територіальні громади, які відповідають хоча б одному з наведених у п. 4 критеріїв. Відповідно до Наказу Міністерства з питань реінтеграції тимчасово окупованих територій України від 22.12.2022 р. №309 Коропська громада віднесена до територій, що були тимчасово окуповані російською федерацією з 24.02.2022 по 03.04.2022 р.

Таким чином, Коропська громада належить до територій відновлення на підставі відповідності критерію «Територія територіальної громади або її частина була тимчасово окупована» (табл. 5.1).

Таблиця 5.1 – Необхідність відновлення територій громади

№ з/п	Критерії, за наявності хоча б одного з яких ТГ відноситься до території відновлення	Дані про відповідність критерію (так/ні)
1	На території територіальної громади велися бойові дії	Ні
2	Територія територіальної громади або її частина була тимчасово окупована	Так
3	На території територіальної громади наявні руйнування об'єктів критичної та соціальної інфраструктури, об'єктів житлового фонду внаслідок ведення бойових дій та/або обстрілів	Ні
4	На території територіальної громади відбувається різке зниження рівня соціально-економічного розвитку та значне переміщення населення до інших регіонів та/або іноземних держав з такими показниками:	Ні
4.1	Кількість осіб, що вибули з територіальної громади та зареєструвалися як внутрішньо переміщені особи, становить понад 10 відсотків загальної чисельності її населення станом на 1 січня 2022 р.	Ні
4.2	Зменшення обсягу надходжень від сплати податків та зборів до загального фонду місцевого бюджету за попередній рік порівняно з 2021 роком (без урахування міжбюджетних трансфертів та податку на доходи фізичних осіб з грошового забезпечення, грошових винагород та інших виплат, одержаних військовослужбовцями та особами рядового і начальницького складу, що сплачується податковими агентами до місцевих бюджетів) становить не менш як 30 відсотків	Ні

Також, відповідно до інформації офіційного сайту Міністерства розвитку громад та територій України, Коропська громада увійшла до Переліку територіальних громад, що віднесені до територій відновлення за рішенням Комісії для оцінки і віднесення територій до функціональних типів.

### 5.2 Інформація про шкоду, заподіяну бойовими діями, терористичними актами, диверсіями, надзвичайними ситуаціями

На території Коропської громади не проводилися активні бойові дії та не завдавалися ракетні удари. Як наслідок, жоден об'єкт житлової, комунальної, виробничої, соціальної або іншої інфраструктури або природна локація не зазнали руйнувань або знищення, відсутні території, засмічені вибухонебезпечними предметами або залишками військової техніки.

### 5.3 Аналіз негативних впливів, що призвели до потреби розроблення програми, на традиційний характер середовища, історичні ареали населених місць, об'єкти культурної спадщини, довкілля, природоохоронні території та об'єкти

На території ТГ відсутні хімічно-небезпечні об'єкти та об'єкти підвищеної небезпеки. Для громади є характерними два небезпечні впливи від природних процесів, що відбуваються регулярно (табл. 5.2):

- сезонні повені на р. Десна, коли підтоплення зазнають окремі вулиці в селищі Короп;



- пожежі на торф'яниках та лісові пожежі, що завдають шкоди щонайменше 8 населеним пунктам громади.

Таблиця 5.2 – Аналіз існуючих/регулярних проявів небезпечних впливів від природних процесів на території громади

№ з/п	Небезпечний фактор	Аналіз даних	Розташування на території громади
1	Повінь	Є загроза підтоплення у весняний період	С-ще. Короп (вул. Перша Заливна, Друга Заливна, Лугова)
2	Пожежі на торф'яниках, лісові пожежі	Лісові насадження на території громади становлять понад 20% всіх земель, також є незначні поклади торфу, видобуток якого на даний час не проводиться	С-ще. Короп, с.Зайцеве, с. Вільне, с. Синявка, с. Накот, с. Гута, с. Подоляки, с. Жернівки

Зважаючи на переважно низинне розташування громади загальна площа заболочених територій складає 4,34 тис. га (4,8% загальної площі громади), в заболоченій місцевості розташовано 19 сіл громади (табл. 5.3).

Таблиця 5.3 – Перелік заболочених територій

№ з/п	Найменування населеного пункту	Загальна площа, га
1	Короп	44,33
2	Атюша	203,9
3	Билка	102,11
4	Будище	98,28
5	Вишеньки	19,9
6	Вільне	150,67
7	Городище	47,9
8	Карильське	18,23
9	Краснопілля	138,2
10	Лукнів	237,61
11	Нехайівка	334,7
12	Оболоння	337,61
13	Поліське	243,22
14	Риботин	122,5
15	Рижки	259,75
16	Рождественське	1067,18
17	Шабалинів	531,61
18	Райгородок	179
19	Сохачі	198,59
-	ВСЬОГО	4335,29

В громаді є 10 населених пунктів, на території яких є прояви ерозійних процесів, що пов'язані із холмісткістю місцевості. Загальна площа таких територій складає 120 га (0,1% загальної площі громади) (табл. 5.4).

Таблиця 5.4 – Перелік територій з проявом ерозійних процесів

№ з/п	Найменування населеного пункту	Загальна площа, га
1	Короп	3,8
2	Атюша	0,2
3	Билка	13
4	Будище	9,8
5	Вишеньки	22,6349
6	Вільне	0,3
7	Городище	0,8
8	Карильське	1,9
9	Краснопілля	6,5
10	Оболоння	61
	ВСЬОГО	119,9349

Для громади не характерне виникнення небезпечних впливів від природних процесів, протягом останніх двох років такі явища не спостерігалися (табл. 5.5).

Таблиця 5.5 – Аналіз ймовірних проявів небезпечних впливів від природних процесів на території громади

№	Найменування ймовірного небезпечного процесу	Оціночна ймовірність виникнення небезпечного процесу (Низька / Середня / Висока)	Випадки виникнення небезпечного процесу протягом 2022-2024 рр. (так/ні)
1	Катастрофічне затоплення (у разі прориву гребель або дамб)	Низька	Ні
2	Великий град	Низька	Ні
3	Сильний дощ (20 мм/год і більше)	Низька	Ні
4	Пилові бурі (швидкість вітру 12 м/с і більше протягом 12 годин і більше)	Низька	Ні
5	Снігові замети, сильна ожеледиця, сильне налипання мокрого снігу, сильна хуртовина	Низька	Ні
6	Зсуви	Низька	Ні
7	Дуже сильний мороз (-35°C і нижче)	Низька	Ні
8	Селі	Низька	Ні
9	Дуже сильна спека, засуха (+40°C і вище)	Низька	Ні
10	Сейсмічна небезпека (землетруси)	Низька	Ні

## 6. Заходи з комплексного відновлення території територіальної громади

### 6.1 Аналіз ресурсів території для відновлення життєдіяльності території ТГ (її частини)

Комплексне відновлення життєдіяльності території Коропської громади потребує мобілізації всіх наявних ресурсів та повного використання потенціалу території. Потенціал громади доцільно оцінювати через аналіз внутрішніх ресурсів території та спроможності громади використовувати зовнішні можливості для відновлення власної життєдіяльності. Відповідно до цілей даної Програми ресурси території можна розглянути, згрупувавши їх за такими ключовими сферами:

**Фінансові ресурси.** Бюджет Коропської громади має значну питому вагу власних доходів (55% за підсумками 2023 року), в т.ч. 35% місцевих податків у власних надходженнях. Це вказує на здатність громади акумулювати місцеві кошти та спрямовувати їх на розвиток території. Крім того, відчутна частка податкових надходжень є передумовою зростання доходної частини бюджету громади за умов забезпечення стабільного розвитку економіки. Зважаючи на структуру податкових надходжень першочерговим завданням є збільшення кількості робочих місць і нарощення сум сплаченого ПДФО. Найбільша витратна стаття бюджету – витрати на освіту – покривається за рахунок освітньої субвенції. Попри наявність позитивних тенденцій у формуванні бюджету громади, його ресурсу недостатньо для покриття всіх витрат на відновлення. Значущим інструментом розширення фінансових можливостей є залучення субвенцій, грантів, міжнародної технічної допомоги на проекти відновлення. Коропська громада має в цій сфері широкий досвід, зокрема, щодо співпраці з ЮНІСЕФ, Програмами DOBRE та CLEAR, представництвом Міжнародної організації з міграції, ПРООН, проектом DECIDE, неурядовою організацією Finn Church Aid, низкою благодійних організацій тощо.

**Економіка.** Основним економічним потенціалом громади є родючі землі (2/3 території використовується у сільськогосподарській діяльності). Кліматичні умови сприяють вирощуванню сільськогосподарських культур. Значні площі луків та пасовищ створюють сприятливі умови для розвитку тваринництва. В громаді працює кілька середніх підприємств сільськогосподарського сектору (переважно рослинництво). Існує великий потенціал для розвитку агропродовольчої переробки. У громаді є вільні земельні ділянки для інвестування (на продаж). Згідно з оцінкою інституційної спроможності та сталого розвитку малих та середніх громад Коропська громада була на 5 місці в області з оцінкою 53,2 бали. Всі населені пункти з'єднані дорогами з твердим покриттям.

Іншим важливим ресурсом є ліси (22% території громади). В ТГ працюють 4 лісові господарства. Розвиток лісопереробної галузі має значний потенціал.

Масштаби індивідуальної економічної діяльності ще не є великими, але капітал, зароблений мешканцями в інших містах України або за кордоном, все частіше інвестується на місцевому рівні.

Громада має значний потенціал розвитку туристично-рекреаційного бізнесу, який в основному ґрунтується у привабливому довкіллі – річки, озера, ліси. Є чимало цінних заповідних територій, у тому числі Мезинський національний парк. Історична спадщина також має великий потенціал, оскільки включає безліч пам'яток археології, історії та культури.

**Людські ресурси.** Чисельність населення громади станом на початок 2024 року складала 14,6 тис. осіб, з них 39,3% проживала в адміністративному центрі громади. Тобто попри значну територію в громаді спостерігається географічна концентрація робочої сили, що створює передумови для розвитку бізнесу. Економічно активне населення у віці 18-59 років складає близько 52,6% від загальної кількості, населення пенсійного віку – 33,7% (станом на 01.01.2024 р.). Значна частка мешканців непрацездатного віку та низька густина населення визначають важливість збільшення доступності адміністративних, медичних, освітніх, комунальних та інших послуг для населення, що є ключовим чинником підвищення рівня комфорту життя і підтримки високої частки працездатного населення. Це, в свою чергу, є фактором сталого відновлення життєдіяльності Коропської громади.

Незважаючи на те, що активність мешканців, виражена кількістю та масштабами діяльності інститутів громадянського суспільства, є невисокою, в громаді реалізується чимало низових ініціатив. Вони в значній мірі заохочуються за допомогою бюджету громадських ініціатив, що дозволив вибрати пріоритетні напрямки розвитку громади.

Загальний стан здоров'я громади задовільний. Аматорський спорт стає все більш популярним. Багато людей бере участь у спортивних клубах та секціях.

В громаді відсутні внутрішні конфлікти на ґрунті етнічного походження.

Жінки беруть участь у всіх сферах діяльності місцевого самоврядування, займають більшість робочих місць та багато керівних посад. Вони активніше займаються громадською діяльністю, багато з них ведуть підприємницьку діяльність.

**Земельні ресурси.** Загальна площа сільськогосподарських земель складає 61,4 тис га або 66,3% загальної території громади (важливо зазначити, що третина площ ТГ – це природоохоронні та ландшафтно-рекреаційні землі). Основною сферою виробництва в Коропській громаді є сільське господарство, де рослинництво посідає ключове місце. Серед 28 основних платників податків в громаді 43% складають сільськогосподарські підприємства. Таким чином, земельні ресурси є одним з ключових чинників відновлення, інструментом стимулювання зайнятості та розвитку соціальної інфраструктури.

**Природні ресурси.** На території громади немає цінних родовищ корисних копалин, однак є поклади торфу, вапняку, піску, глини та суглинків. Зважаючи на значний відсоток заліснення (22%) одним з ресурсів відновлення виступає лісове господарство та розвиток деревообробки. Важливим напрямком використання даного ресурсу є поглиблення переробки деревини.

**Екологічні ресурси.** Стан середовища в громаді можна вважати задовільним – чиста вода та повітря, відсутність великих підприємств зі шкідливими викидами та небезпечними відходами, значні водні та лісові ресурси. Це створює умови для розвитку екологічно чистого агровиробництва.

## **6.2 Інформація про потребу підготовки території (зокрема, здійснення розмінування, демонтажу зруйнованих будівель і споруд, рекультивациі земель)**

Зважаючи на відсутність зруйнованого в наслідок бойових дій і обстрілів майна та територій, забруднених вибухонебезпечними предметами, Коропська громада не потребує проведення заходів з підготовки території.

## **6.3 Обґрунтовані пропозиції щодо доцільності зміни функціонального призначення територій ТГ (її частини) з урахуванням наявної забудови та наявної містобудівної документації**

Для виконання завдань Програми відсутня потреба в зміні функціонального призначення територій громади.

## **6.4 Пропозиції щодо внесення змін або розроблення містобудівної документації на місцевому рівні**

В короткостроковій перспективі для Коропської громади актуальними є наступні пропозиції щодо внесення змін або розроблення містобудівної документації на місцевому рівні для:

- громадської забудови і забезпечення соціальною інфраструктурою:
  - 1) розроблення генерального плану с. Риботин;
- ландшафтно-рекреаційних територій для розвитку рекреації, туризму:
  - 1) створення зон рекреації біля музею М.І. Кибальчича (розміщення міні-дендропарку);
  - 2) встановлення каплички;
  - 3) облаштування доріжок з твердим покриттям, лавочок для сидіння;
- забезпечення екологічної безпеки життєдіяльності населення:
  - 1) розробка технічної документації та оформлення земельних ділянок під сміттєзвалища та полігони ТПВ;
- формування інвестиційно-привабливих ділянок, визначених як виробничі (території промислових підприємств, території для розміщення с/г будівель та дворів):
  - 1) розробка технічної документації на земельні ділянки, детальних планів території.

В довгостроковій перспективі для громади актуальним завданням є розробка комплексного плану просторового розвитку. Комплексний план дозволить визначити планувальну організацію, основні принципи й напрями формування єдиної системи громадського обслуговування, дорожньої мережі, інженерно-транспортної інфраструктури, інженерної підготовки і благоустрою, цивільного захисту території та населення від небезпечних природних і техногенних процесів, охорони земель та

інших компонентів навколишнього природного середовища, охорони і збереження культурної спадщини та традиційного характеру середовища населених пунктів, а також послідовність реалізації рішень, у тому числі етапність відновлення території, що своєю чергою дозволить сформувати земельні ділянки, визначити містобудівні умови та обмеження для проєктування зазначених об'єктів, внести відповідні відомості до Державного земельного кадастру та містобудівного кадастру. Також у складі комплексного плану можуть розроблятися детальні плани територій або планувальні рішення детальних планів з метою планувального забезпечення розміщення конкретних об'єктів, визначення параметрів забудови, уточнення планувальних обмежень, формування принципів планувальної організації забудови.

Основним стримуючим фактором розроблення нової містобудівної документації, зокрема, комплексного плану просторового розвитку території громади, залишається обмеженість коштів у місцевому бюджеті.

### **6.5 Обґрунтовані пропозиції щодо перенесення об'єктів виробничої сфери**

Стабільність умов функціонування об'єктів виробничої сфери та відсутність загроз військового характеру наразі не вимагають перенесення виробничих потужностей. Всі підприємства, що розташовані на території Коропської селищної територіальної громади, навіть в умовах ведення бойових дій в Чернігівській області в лютому-квітні 2022 року не були релоковані та зберегли основні засоби.

### **6.6 Інформація про технічні можливості, економічну доцільність відновлення пошкоджених об'єктів шляхом виконання робіт з реконструкції, реставрації, капітального чи поточного ремонту, шляхом нового будівництва або пропозиції щодо будівництва нових об'єктів замість тих, що зазнали пошкоджень або зруйновані, з визначенням застосування проєктів повторного використання та розроблення індивідуальних проєктних рішень**

В рамках Програми не планується виконання робіт з демонтажу, відновлення або нового будівництва об'єктів пошкоджених або зруйнованих внаслідок військових дій, так як об'єкти громади не зазнали пошкоджень чи руйнувань.

### **6.7 Обґрунтовані пропозиції щодо відновлення навколишнього природного середовища, збереження та розвитку природоохоронних територій та об'єктів**

Навколишнє природне середовище не зазнало негативних впливів внаслідок бойових дій. Проте на сьогодні в Коропській громаді існує потреба в проведенні низки заходів з відновлення навколишнього природного середовища, збереження та розвитку природоохоронних територій та об'єктів:

1. Завершення реконструкції каналізаційних очисних споруд в селищі Короп. Це дозволить суттєво поліпшити санітарно-епідеміологічну ситуацію в адміністративному центрі громади, підвищити рівень екологічної безпеки.
2. Проведення робіт, пов'язаних із поліпшенням технічного стану та благоустрою водойм. В результаті очікується зростання рівня безпеки мешканців, зокрема і через доступ пожежних команд до водойм, підвищення якості води, створення рекреаційних зон для мешканців громади.
3. Ведення водного кадастру, паспортизація малих річок і водойм, що дозволить громаді забезпечити більш ефективне управління водними ресурсами.
4. Ліквідація наслідків буреломів, аварійних, фаутичних дерев та сухостою, кронування дерев, боротьба з бур'янами. Виконання цих робіт підвищить рівень безпеки, зокрема пожежної, сприятиме благоустрою території.
5. Озеленення вулиць на території селищної ради, розширення паркових зон, утримання зелених насаджень (агротехнічні заходи). В результаті очікується поліпшення якості повітря та створення рекреаційних зон в населених пунктах громади.
6. Покращення стану земель шляхом ліквідації стихійних звалищ ТПВ.
7. Дотримання встановленого законодавством порядку надання надр у користування і недопущення самовільного користування надрами.
8. Зниження забруднення атмосферного повітря до рівнів гранично допустимих концентрацій.

9. Проведення обстеження ґрунтів.

10. Розроблення Схеми санітарної очистки територій населених пунктів селищної ради.

## 6.8 Інформація про необхідні заходи інженерної підготовки та інженерного захисту території

Для реалізації Програми відсутня потреба у виконанні заходів інженерної підготовки та інженерного захисту території.

На території Коропської громади розташовано 10 найпростіших укриттів та 7 протирадіаційних. Всі вони потребують належного облаштування та приведення у відповідність до норм та вимог (табл. 6.1)

Таблиця 6.1 – Пропозиції розвитку фонду захисних споруд громади

№	Показники	Одиниця вимірювання	Аналіз існуючого стану	Пропозиції ПКВ
1	<b>Чисельність населення, що потребує укриття, в тому числі:</b> - наявне населення - внутрішньо переміщені особи	осіб	15539 1844	
2	<b>Характеристика фонду захисних споруд</b>			
2.1	Кількість найпростіших укриттів	од.	10	Облаштування укриттів, приведення у відповідність до норм та вимог
2.2	Кількість ПРУ	од.	7	Облаштування укриттів, приведення у відповідність до норм та вимог
2.3	Кількість сховищ	од.	0	
2.4	СПП з властивостями ПРУ	од.	0	
2.5	СПП із захисними властивостями сховищ	од.	0	
2.6	Місткість ПРУ або СПП із захисними властивостями ПРУ	осіб	2696	
2.7	Місткість найпростіших укриттів	осіб	1640	
2.8	<b>Всього місткість ЗС ЦЗ</b>	<b>осіб</b>	<b>4336</b>	
2.9	Площа ПРУ або СПП із захисними властивостями ПРУ	м <sup>2</sup>	3964	
2.10	Площа найпростіших укриттів	м <sup>2</sup>	1790	
	<b>Всього площа ЗС ЦЗ</b>	<b>м<sup>2</sup></b>	<b>5754</b>	

У громаді функціонує 5 місцевих пожежних команд в с. Атюша, с. Оболоння, с. Рождественське, с. Нехаївка та с. Шабалинів. У кожній є депо, по 1 автомобілю, зайнято по 3 штатні одиниці. Розташовано їх таким чином, що до місця пожежі можна дістатися не більше, ніж за 20 хвилин.

Протипожежний захист також забезпечує пожежно-рятувальна станція Державної служби з надзвичайних ситуацій України (18 робочих місць), яка також обслуговує Понорницьку громаду. В с. Риботин створена добровільна пожежна команда з 12 добровольців, є потреба в придбанні пожежної машини та будівництві пожежного депо (підготовлено ПКД)

Водозабір для гасіння пожеж у сільській місцевості є великою проблемою – існує потреба в модернізації та очищенні штучних водойм (природні водойми часто недоступні).

З метою посилення протипожежних заходів пропонується:

1. Приміщення комунальних закладів громади обладнати системою протипожежного захисту
2. Будівлі захистити від прямих попадань блискавки і вторинних її проявів
3. Встановлення на об'єктах пожежно-охоронної сигналізації, засобів блискавкозахисту;
4. Обробка дерев'яних конструкцій горищ протизапальною сумішшю.



5. Розвиток і вдосконалення пожежно-рятувальних підрозділів.
6. Накопичення матеріального резерву.
7. Проведення інформаційно-роз'яснювальної роботи серед населення

Для підвищення рівня громадської безпеки Коропська громада потребує встановлення систем оповіщення в усіх населених пунктах громади. Наразі в ТГ наявна місцева централізована автоматизована система, яка охоплює селище Короп, с. Риботин, с. Черешеньки, с. Чорнявка, с. Вишеньки, с. Вільне, с. Придеснянське, с. Городище та с. Оболоння. (табл. 6.2). Крім того, актуальним є розширення в громаді мережі камер відеоспостереження.

Таблиця 6.2 – Наявність систем оповіщення населення громади

Наявність систем оповіщення населення			Пропозиції
місцеві централізовані автоматизовані системи (населення, органів місцевого самоврядування)	автоматизовані локальні системи оповіщення (на ОПН, ГТС та ін.)	автоматизовані об'єктові системи оповіщення (в місцях масового перебування людей)	
1	0	0	Встановлення систем оповіщення в населених пунктах громади

В рамках заходів інженерної підготовки та інженерного захисту території Коропської громади є потреба в проведенні наступних робіт (табл. 6.3):

- (1) підготовка заболочених територій в 19 населених пунктах загальною площею 4,3 тис. га, що передбачає відведення вод та улаштування ґрунтових подушок;
- (2) проведення комплексу протиерозійних заходів в 10 населених пунктах загальною площею 0,12 га.

Таблиця 6.3 – Перелік заходів інженерної підготовки та інженерного захисту території громади

Тип заходу	Опис території поширення (населені пункти)	Площа, га	Чи позначено на карті ці території (так/ні)	Пропозиції	Черговість
Підготовка заболочених територій	Короп, Атюша, Билка, Будище, Вишеньки, Вільне, Городище, Карильське, Краснопілля, Лукнів, Нехаївка, Оболоння, Поліське, Риботин, Рижки, Рождественське, Шабалинів, Райгородок, Сохачі	4335,3	Ні	- відведення дощових і сніготалих вод; - улаштування ґрунтових подушок з подальшим ущільненням;	Довгостроковий / Короткостроковий період
Протиерозійні заходи	Короп, Атюша, Билка, Будище, Вишеньки, Вільне, Городище, Карильське, Краснопілля, Оболоння	119,93	Ні	- регулювання стоку дощових і сніготалих вод (влаштування водоутримувальних, водонапрямних та водоскидних споруд); - повне або часткове засипання ярів ґрунтом;- - агролісомеліорація; - вітрозахисні, снігозатримувальні і водопоглинальні лісонасадження на відкритих територіях, що прилягають до схилів; - декоративно-захисні посадки дерев і чагарників;	Довгостроковий / Короткостроковий період

Тип заходу	Опис території поширення (населені пункти)	Площа, га	Чи позначено на карті ці території (так/ні)	Пропозиції	Черговість
				- берегозахисні деревно-чагарникові насадження по берегах рік та навколо водойм; - посів багаторічних трав або обдернування	
Протисейсмічні заходи	-	-	-	-	-
Інженерна підготовка територій, засмічених вибухонебезпечними предметами	-	-	-	-	-
Рекультивация порушених земель	-	-	-	-	-

В рамках заходів цивільного захисту населення передбачається проведення засідань комісії техногенно-екологічної безпеки та надзвичайних ситуацій і комісії з питань евакуації (табл. 6.4).

Таблиця 6.4 – Перелік заходів цивільного захисту населення

Тип заходу	Опис території поширення	Чи позначено на карті ці території (так/ні)	Заходи з захисту (в тому числі чисельність населення, що підлягає евакуації)	Примітка (фінансування заходу, тис. грн)
Проведення засідань комісії ТЕБ та НС	Вся територія Коропської ТГ	Ні	Виконання заходів, визначених на засіданні	Збирається за потреби
Проведення засідань комісії з питань евакуації	Вся територія Коропської ТГ	Ні	Виконання заходів, визначених на засіданні	Визначені збірні та приймальні пункти евакуації. Чисельність населення, що підлягає евакуації визначається планом евакуації

## 7 План реалізації програми комплексного відновлення громади

### 7.1 Загальні підходи та пропозиції щодо комплексного відновлення, розвитку території ТГ (її частини) та заходи для їх реалізації з визначенням пріоритетності, з урахуванням норм і нормативів щодо просторового планування та землекористування, захисту навколишнього природного середовища та природних ресурсів, забезпечення населення закладами і послугами, що в них надаються, охорони культурної спадщини, розвитку транспорту та інженерної інфраструктури тощо)

Програма комплексного відновлення території Коропської селищної територіальної громади Чернігівської області базується на наступних підходах та практиках розвитку територіальних громад, населених пунктів і частин їхніх територій:

- людиноцентризм, інклюзивність та соціальна справедливість;
- створення розвиненої інфраструктури та сфери послуг;
- сталий розвиток та соціальна відповідальність;
- раціональне просторове планування, забезпечення балансу розселення та розміщення робочих місць;
- енергоефективність, екологічність, раціональне природокористування.

Основними принципами реалізації Програми визначено:

- негайний початок, поступовий розвиток;
- збільшення добробуту населення на засадах соціальної справедливості;
- стимулювання інвестицій та підприємництва;
- інклюзивність, безбар'єрність та гендерна рівність;
- сталість розвитку та адаптація до кліматичних змін.

Проведений аналіз соціально-економічного стану громади та визначені потреби в подоланні негативних наслідків дозволяють сформулювати наступні стратегічні пріоритети відновлення та розвитку Коропської громади:

- створення безпечних та комфортних умов для життя;
- підвищення якості та доступності надаваних в громаді послуг;
- посилення стійкості інфраструктури.

Відповідно до обраних пріоритетів визначено напрямки відновлення та розвитку громади:

- вдосконалення системи надання освітніх послуг;
- розвиток культури та спорту;
- розробка містобудівної документації;
- поліпшення екологічної ситуації та розвиток енергозбереження;
- підвищення якості та доступності медичних послуг;
- підвищення якості та доступності адміністративних і комунальних послуг;
- вдосконалення системи цивільного захисту населення.

Таблиця 7.1 – Узгодженість напрямків відновлення та розвитку із Цілями сталого розвитку до 2030 р.

Напрямок відновлення та розвитку громади	Відповідність цілям сталого розвитку
Вдосконалення системи надання освітніх послуг	Ціль 3. Забезпечення здорового способу життя та сприяння благополуччю для всіх у будь-якому віці. Ціль 4. Забезпечення всеохоплюючої і справедливої якісної освіти та заохочення можливості навчання впродовж усього життя для всіх. Ціль 5. Забезпечення гендерної рівності, розширення прав і можливостей усіх жінок та дівчат.
Розвиток культури та спорту	Ціль 3. Забезпечення здорового способу життя та сприяння благополуччю для всіх у будь-якому віці. Ціль 5. Забезпечення гендерної рівності, розширення прав і можливостей усіх жінок та дівчат.
Розробка містобудівної документації	Ціль 9. Створення стійкої інфраструктури, сприяння всеохоплюючій і сталій індустріалізації та інноваціям.
Поліпшення екологічної	Ціль 3. Забезпечення здорового способу життя та сприяння

Напрямок відновлення та розвитку громади	Відповідність цілям сталого розвитку
ситуації та розвиток енергозбереження	благополуччю для всіх у будь-якому віці. Ціль 7. забезпечення доступу до недорогих, надійних, стійких і сучасних джерел енергії для всіх. забезпечення відкритості, безпеки, життєстійкості й екологічної стійкості міст, інших населених пунктів. Ціль 11. Забезпечення відкритості, безпеки, життєстійкості й екологічної стійкості міст, інших населених пунктів.
Підвищення якості та доступності медичних послуг	Ціль 3. Забезпечення здорового способу життя та сприяння благополуччю для всіх у будь-якому віці. Ціль 5. Забезпечення гендерної рівності, розширення прав і можливостей усіх жінок та дівчат.
Підвищення якості та доступності адміністративних і комунальних послуг	Ціль 3. Забезпечення здорового способу життя та сприяння благополуччю для всіх у будь-якому віці. Ціль 5. Забезпечення гендерної рівності, розширення прав і можливостей усіх жінок та дівчат. Ціль 9. Створення стійкої інфраструктури, сприяння всеохоплюючій і сталій індустріалізації та інноваціям. Ціль 11. Забезпечення відкритості, безпеки, життєстійкості й екологічної стійкості міст, інших населених пунктів.
Вдосконалення системи цивільного захисту населення	Ціль 9. Створення стійкої інфраструктури, сприяння всеохоплюючій і сталій індустріалізації та інноваціям. Ціль 16. Сприяння побудові миролюбного і відкритого суспільства в інтересах сталого розвитку, забезпечення доступу до правосуддя для всіх і створення ефективних, підзвітних та заснованих на широкій участі інституцій на всіх рівнях.

Важливим напрямом покращення розвитку сфери надання адміністративних послуг у громаді під час війни і після її закінчення є заходи із забезпечення доступності та безбар'єрності, зокрема облаштування тротуарів вулиць і переходів, адміністративних будівель і ЦНАПу, освітніх і медичних закладів елементами доступності і безбар'єрності з урахуванням потреб осіб з інвалідністю, а також з порушенням слуху та зору.

Реалізація програми комплексного відновлення Коропської територіальної громади передбачає впровадження значної кількості планувальних, організаційних заходів і проєктів. Перешкодити реалізації процесів із відновлення громади можуть повітряні обстріли населених пунктів, недостатній обсяг надходжень коштів до бюджету громади, недостатнє фінансування з державного бюджету.

## 7.2 Попередній фінансово-економічний розрахунок для забезпечення заходів комплексного відновлення території ТГ (її частини)

Попередній фінансово-економічний розрахунок заходів для забезпечення комплексного відновлення Коропської територіальної громади базується на визначених напрямках відновлення та розвитку громади. На основі даних від робочої групи та представників Коропської селищної ради визначено орієнтовну загальну вартість відновлення об'єктів в розрізі основних сфер соціально-економічної діяльності громади, яка складає 295,6 млн. грн. Отримане значення є попереднім, оскільки вартість реалізації окремих проєктів потребує додаткового обрахування і буде виконана на початкових стадіях реалізації таких проєктів. Серед 104 пропонованих проєктів I рівень пріоритетності мають 20, II рівень – 38 проєкт і III рівень – 46 проєктів (табл. 7.2, рис. 7.1).

Таблиця 7.2 – Вартість відновлення об'єктів в розрізі основних сфер соціально-економічної діяльності громади

Сфера	Попередній фінансово-економічний розрахунок, тис. грн.	Кількість проєктів відновлення			
		всього за сферою	в т.ч. за рівнем пріоритетності		
			I	II	III
Освіта	130 592,5	26	4	5	17
Культура і спорт	32 630,0	16	2	4	10

Сфера	Попередній фінансово-економічний розрахунок, тис. грн.	Кількість проєктів відновлення			
		всього за сферою	в т.ч. за рівнем пріоритетності		
			I	II	III
Містобудівна документація	42,0	7	1	6	0
Екологія та енергозбереження	41 820,0	11	5	3	3
Охорона здоров'я	18 873,0	7	4	2	1
Адміністративні та комунальні послуги	68 089,7	26	4	9	13
Цивільний захист населення	3 541,0	11	0	9	2
Разом за сферами	295 588,2	104	20	38	46



Рисунок 7.1 – Структура вартості відновлення об'єктів громади за напрямками відновлення

Найвищою є вартість відновлення об'єктів у сфері освіти – 130,6 млн. грн. або 44,2% від загальної визначеної вартості відновлення об'єктів громади. В даній сфері планується реалізувати 26 проєктів відновлення, в т.ч. 4 за I рівнем пріоритетності. Друге місце займає вартість відновлення об'єктів системи надання адміністративних та комунальних послуг у громаді – 68,1 млн. грн. (23,0%), для чого планується реалізувати 26 проєктів відновлення, в т.ч. 4 за I рівнем пріоритетності. Третє місце посідає вартість відновлення об'єктів екологічної сфери та проєкти енергозбереження – 41,8 млн. грн. (14,1%), для чого планується реалізувати 10 проєктів відновлення, в т.ч. 5 за I рівнем пріоритетності.

Детальна інформація щодо проєктів в розрізі напрямків відновлення із зазначенням рівнів пріоритетності, виконавців, джерел та обсягів фінансування подана в табл. 7.3.

### 7.3 Пропозиції щодо джерел фінансування заходів для забезпечення комплексного відновлення території

До джерел фінансування Програми віднесено:

- власні фінансові ресурси Коропської громади;
- кошти обласного бюджету Чернігівської області;
- кошти Державного бюджету;
- кошти міжнародних донорських організацій та співфінансування від підприємців та мешканців громади;
- інші джерела, не заборонені чинним законодавством.

З метою отримання додаткових фінансових ресурсів Коропська громада може звертатися в установленому порядку з техніко-економічним обґрунтуванням потреб місцевої громади до відповідного головного розпорядника коштів державного бюджету. Потенційні фінансові ресурси для місцевих бюджетів можуть забезпечити головні розпорядники коштів державного бюджету за рахунок нерозподілених коштів загального фонду (Міністерство фінансів України, Міністерство у справах ветеранів України, Міністерство освіти і науки України, Міністерство розвитку громад та територій України, Міністерство молоді та спорту України), нерозподілених коштів спеціального фонду (Міністерство фінансів України та Міністерство розвитку громад та територій України) та коштів бюджетних програм.

В умовах обмеженості ресурсів громада має посилити роботу із залучення зовнішнього фінансування, коштів приватних інвесторів та міжнародних донорських організацій. Специфікою роботи з донорами є проєктний підхід та об'єктна орієнтованість. Коропська селищна рада має успішний досвід співпраці з місцевими, регіональними та міжнародними інститутами громадянського суспільства.

На території Коропської громади впроваджується ряд проєктів та програм:

–Проєкт Європейського Союзу «EU4Recovery - Розширення можливостей громад в Україні», який впроваджується Програмою розвитку Організації Об'єднаних Націй (ПРООН);

–Проєкт «Забезпечення доброго врядування завдяки участі громадськості та підвищенню якості надання послуг і захисту довкілля на сході України», який впроваджується Програмою розвитку Організації Об'єднаних Націй (ПРООН) за фінансової підтримки Шведського агентства міжнародного розвитку (SIDA);

–Проєкт Уряду Швейцарської Конфедерації DECIDE - «Децентралізація для розвитку демократичної освіти», який впроваджується ГО «Розвиток громадянських компетентностей в Україні» та Цюріхським університетом за фінансування Уряду Швейцарської Конфедерації;

–Програма «Децентралізація приносить кращі результати та ефективність» (DOBRE-2), що фінансується Агентством США з міжнародного розвитку (USAID) і впроваджується компанією Глобал Ком'юнітіз (Global Communities);

–Програма з відновлення України, що фінансується за кошти Європейського інвестиційного банку;

–Проєкт «Відновлення та посилення спроможності громад (HREF)», що впроваджується Міжнародною Організацією з Міграції (МОМ), за фінансової підтримки Кредитної установи для відбудови (KfW) від імені Федерального Міністерства економічної співпраці та розвитку Німеччини (BMZ).

Приватні особи можуть скористатися можливостями отримання фінансування на відновлення в рамках наступних програм:

–компенсація за знищені об'єкти нерухомого майна відповідно до Постанови КМУ від 30.05.2023 року № 600 «Про затвердження Порядку надання компенсації за знищені об'єкти нерухомого майна»;

–капітальний або поточний ремонт житла, пошкодженого через бойові дії, у рамках державної програми «Відновлення» відповідно до Постанови КМУ від 21.04.2023 р. № 381 «Про затвердження Порядку надання компенсації для відновлення окремих категорій об'єктів нерухомого майна, пошкоджених внаслідок бойових дій, терористичних актів, диверсій, спричинених збройною агресією російської федерації, з використанням електронної публічної послуги «Відновлення»;

–фінансування будівельних робіт з відновлення житлових будівель об'єднань співвласників багатоквартирних будинків (ОСББ) в рамках грантової програми Фонду енергоефективності «Віднови дім».



## 7.4. План заходів з реалізації програми комплексного відновлення

Таблиця 7.3 – План реалізації Програми комплексного відновлення території Коропської селищної територіальної громади Новгород-Сіверського району Чернігівської області

з/п	Опис та зміст заходу	Відповідальні виконавці	Рівень пріоритетності	Джерела фінансування	Попередній фінансово-економічний розрахунок	Строк виконання	Проміжний контроль	Індикатори реалізації
<b>1</b>	<b>Вдосконалення системи надання освітніх послуг</b>							
1.1	Капітальний ремонт Коропської ЗОШ І-ІІІ ст. ім. Т.Г. Шевченка з енергоефективними заходами та створенням нового освітнього простору по вул. Поштова, 10 в селищі Короп Чернігівської області	Відділ освіти Коропської селищної ради	I	Субвенція в рамках фінансової угоди «Програма з відновлення України» (сторони: Україна - ЄІВ)	78739,399 тис. грн.	2024-2025		Відремонтовано фасад. Проведено утеплення. Облаштовано укриття. Створено комфортні та безпечні умови для здобувачів освіти.
1.2	Капітальний ремонт приміщень Риботинського НВК в селі Риботин Новгород-Сіверського району Чернігівської області (заміна вікон та дверей)	Відділ освіти Коропської селищної ради	II	Державний, місцевий бюджет, грантові кошти, інші джерела незаборонені законодавством	300,0 тис. грн.	2025-2027		Створено комфортні умови для здобувачів освіти. Замінено вікна, двері.
1.3	Ремонт фронтону та даху приміщення КЗ «Коропський центр дитячої та юнацької творчості» Коропської селищної ради	Відділ освіти Коропської селищної ради	II	Державний, місцевий бюджет, грантові кошти, інші джерела незаборонені законодавством	Відсутній	2025-2027		Відремонтовано фронтон і дах. Створено комфортні умови для здобувачів позашкільної освіти.
1.4	Встановлення та облаштування укриттів, в т.ч. модульних (КЗ «Коропський центр дитячої та юнацької творчості» Коропської селищної ради, Коропський ЗДО «Дзвіночок» (ясла-садок) Коропської селищної ради)	Відділ освіти Коропської селищної ради	I	Державний, місцевий бюджет, грантові кошти, інші джерела незаборонені законодавством	18000,0 тис. грн.	2025-2027		Встановлено укриття. Підвищено захисний клас споруди.
1.5	Придбання шкільних автобусів	Відділ освіти Коропської селищної ради	I	Державний, місцевий бюджет, грантові кошти, інші джерела незаборонені законодавством	9000,0 тис. грн	2025-2027		Придбано 3 шкільні автобуси. Покращено умови підвозу здобувачів освіти до навчальних закладів.
1.6	Капітальний ремонт фасаду дошкільного закладу «Дзвіночок» смт. Короп, Чернігівської області та облаштування ігрових майданчиків	Відділ освіти Коропської селищної ради	III	Державний, місцевий бюджет, грантові кошти, інші джерела незаборонені законодавством	1276,6 тис. грн	2025-2027		Завершено капітальний ремонт фасаду. Облаштовано ігрові майданчики.
1.7	Будівництво допоміжної БМТК потужністю 400 кВт Атюшівської ЗОШ І-ІІІ ст. ім. Станіслава Ковтуна Коропської селищної ради за адресою: вул. захисників Вітчизни, 38, с. Атюша, Новгород-Сіверський район, Чернігівська область	Відділ освіти Коропської селищної ради	I	Державний, місцевий бюджет, грантові кошти, інші джерела незаборонені законодавством	1501,5 тис. грн	2025-2027		Встановлено та підключено БМТК. Підвищено ефективність використання енергоресурсів. Економія коштів місцевого бюджету. Комфортні умови перебування в закладі.
1.8	Капітальний ремонт харчоблоку Шабалинівської ЗОШ І – ІІІ ступенів Коропської селищної ради.	Відділ освіти Коропської селищної ради	II	Державний, місцевий бюджет, грантові кошти, інші джерела незаборонені	6586,0 тис. грн	2025-2027		Проведено капітальний ремонт харчоблоку. Встановлено сучасне обладнання.

з/п	Опис та зміст заходу	Відповідальні виконавці	Рівень пріоритетності	Джерела фінансування	Попередній фінансово-економічний розрахунок	Строк виконання	Проміжний контроль	Індикатори реалізації
				законодавством				Покращення якості харчування. Покращення санітарних норм та харчової безпеки.
1.9	Капітальний ремонт харчоблоку Атюшівської ЗОШ I – III ступенів імені Станіслава Ковтуна Коропської селищної ради.	Відділ освіти Коропської селищної ради	II	Державний, місцевий бюджет, грантові кошти, інші джерела незаборонені законодавством	7000,0 тис. грн	2025-2027		Проведено капітальний ремонт харчоблоку. Встановлено сучасне обладнання. Покращення якості харчування. Покращення санітарних норм та харчової безпеки.
1.10	Облаштування кімнати психосоціального розвантаження (Коропська ЗОШ I-III ст. ім. Т.Г.Шевченка Коропської селищної ради.)	Відділ освіти Коропської селищної ради	III	Державний, місцевий бюджет, грантові кошти, інші джерела незаборонені законодавством	90,0 тис. грн	2025-2027		Облаштована кімната психосоціального розвантаження. Створено умови для надання психосоціальної допомоги.
1.11	Обладнання класу безпеки в Атюшівській ЗОШ I-III ст. імені Станіслава Ковтуна Коропської селищної ради	Відділ освіти Коропської селищної ради	III	Державний, місцевий бюджет, грантові кошти, інші джерела незаборонені законодавством	275,0 тис. грн	2025-2027		Облаштовано клас безпеки. Створено умови для навчання питань безпеки, цивільного захисту.
1.12	Відродження шкільної майстерні (Оболонська ЗОШ I-III ст. Коропської селищної ради)	Відділ освіти Коропської селищної ради	III	Державний, місцевий бюджет, грантові кошти, інші джерела незаборонені законодавством	1650,0 тис. грн	2025-2027		Проведено ремонт шкільної майстерні. Встановлено сучасне обладнання. Покращено якість освітніх послуг. Створення сучасного освітнього простору та умов для трудового навчання та профорієнтації.
1.13	Покращення зони доступності до закладу позашкільної освіти для маломобільних груп населення (вул. Чернігівська, 14, приміщення №2 та вул. Вознесенська, 14, приміщення №1) КЗ «Коропський центр дитячої та юнацької творчості» Коропської селищної ради	Відділ освіти Коропської селищної ради	III	Державний, місцевий бюджет, грантові кошти, інші джерела незаборонені законодавством	150,0 тис. грн	2025-2027		Встановлено 2 пандуси. Покращено доступність маломобільних груп до закладу позашкільної освіти.
1.14	Облаштування сучасного комп'ютерного класу – якість очного та дистанційного навчання» (Лукнівська ЗОШ I-III ст. Коропської селищної ради)	Відділ освіти Коропської селищної ради	III	Державний, місцевий бюджет, грантові кошти, інші джерела незаборонені законодавством	162,0 тис. грн	2025-2027		Облаштовано сучасний комп'ютерний клас. Покращено якість освітніх послуг. Підвищено рівень комп'ютерних навичок учнів та вчителів.
1.15	Облаштування спортивного тренажерного залу «МРІЯ» (Лукнівська ЗОШ I-III ст. Коропської селищної ради)	Відділ освіти Коропської селищної ради	III	Державний, місцевий бюджет, грантові кошти, інші джерела незаборонені законодавством	350,0 тис. грн	2025-2027		Облаштовано спортивний тренажерний зал. Створено сучасний розвитковий простір для занять фізичною культурою та спортом. Покращено умови для занять фізичною культурою та спортом.
1.16	«Сучасним дітям-сучасна спортивна зала» (Оболонська ЗОШ I-III ст. Коропської селищної ради)	Відділ освіти Коропської селищної ради	III	Державний, місцевий бюджет, грантові кошти, інші джерела незаборонені	1000,0 тис. грн	2025-2027		Облаштовано спортивний зал. Створено сучасний розвитковий простір для занять фізичною

з/п	Опис та зміст заходу	Відповідальні виконавці	Рівень пріоритетності	Джерела фінансування	Попередній фінансово-економічний розрахунок	Строк виконання	Проміжний контроль	Індикатори реалізації
				законодавством				культурою та спортом. Покращено умови для занять фізичною культурою та спортом.
1.17	«Сучасний спортивний зал – запорука здорового способу життя» (Коропська ЗОШ I-III ст. ім. Т.Г. Шевченка Коропської селищної ради)	Відділ освіти Коропської селищної ради	III	Державний, місцевий бюджет, грантові кошти, інші джерела незаборонені законодавством	200,0 тис. грн	2025-2027		Облаштовано спортивний зал. Створено сучасний розвитковий простір для занять фізичною культурою та спортом. Покращено умови для занять фізичною культурою та спортом.
1.18	Облаштування спортивно-ігрового комплексу на території подвір'я Шабалинівської ЗОШ I – III ступенів Коропської селищної ради.	Відділ освіти Коропської селищної ради	III	Державний, місцевий бюджет, грантові кошти, інші джерела незаборонені законодавством	440,0 тис. грн	2025-2027		Облаштовано спортивно-ігровий комплекс. Створено зону для відпочинку та дозвілля. Покращено умови для занять фізичною культурою та спортом.
1.9	Створення ресурсної кімнати «Мрії та дій» (Шабалинівська ЗОШ I-III ст. Коропської селищної ради)	Відділ освіти Коропської селищної ради	III	Державний, місцевий бюджет, грантові кошти, інші джерела незаборонені законодавством	440,0 тис. грн	2025-2027		Створено та облаштовану ресурсну кімнату. Створено умови для проведення корекційно-розвиткових заходів для дітей з особливими освітніми потребами.
1.20	«Кінотеатр під відкритим небом» (Коропська ЗОШ I-III ст. ім. Т.Г. Шевченка Коропської селищної ради.	Відділ освіти Коропської селищної ради	III	Державний, місцевий бюджет, грантові кошти, інші джерела незаборонені законодавством	120,0 тис. грн	2025-2027		Облаштовано простір. Створено умови для навчання, дозвілля, мережування на території школи.
1.21	Побудова ланунж-зони біля приміщення №2 (вул. Чернігівська, 14) КЗ «Коропський центр дитячої та юнацької творчості» Коропської селищної ради	Відділ освіти Коропської селищної ради	III	Державний, місцевий бюджет, грантові кошти, інші джерела незаборонені законодавством	300,0 тис. грн	2025-2027		Облаштовано лаундж-зону. Створено умови для відпочинку та дозвілля.
1.22	Сучасне оснащення школи (Оболонська ЗОШ I-III ст. Коропської селищної ради)	Відділ освіти Коропської селищної ради	III	Державний, місцевий бюджет, грантові кошти, інші джерела незаборонені законодавством	500,0 тис. грн	2025-2027		Придбано меблі (парти, стільці), дошки, проектори, екрани. Покращено матеріально-технічну базу навчального закладу. Створено умови для якісного надання освітніх послуг.
1.23	Створення освітнього простору в кабінеті біології для вивчення природничих наук сучасними методами (Оболонська ЗОШ I-III ст. Коропської селищної ради)	Відділ освіти Коропської селищної ради	III	Державний, місцевий бюджет, грантові кошти, інші джерела незаборонені законодавством	550,0 тис. грн	2025-2027		Придбано обладнання, методичний матеріал. Покращено якість надання освітніх послуг.
1.24	«Початкові кроки в STEM-освіті» (Коропська ЗОШ I-III ст. ім. Т.Г. Шевченка Коропської селищної ради)	Відділ освіти Коропської селищної ради	III	Державний, місцевий бюджет, грантові кошти, інші джерела незаборонені законодавством	80,0 тис. грн	2025-2027		Облаштовано простір. Придбано обладнання та матеріали. Відкрито гурток. Підвищено інтерес учнів до науки, технології, інженерії та математики.
1.25	Створення бази для проведення	Відділ освіти	III	Державний, місцевий	452,0 тис. грн	2025-		Обладнане наметове містечко.

з/п	Опис та зміст заходу	Відповідальні виконавці	Рівень пріоритетності	Джерела фінансування	Попередній фінансово-економічний розрахунок	Строк виконання	Проміжний контроль	Індикатори реалізації
	Всеукраїнської дитячо-юнацької військово-патріотичної гри "Сокіл" ("Джура") та спортивних змагань в Атюшівській ЗОШ І-ІІІ ст. імені Станіслава Ковтуна Коропської селищної ради.	Коропської селищної ради		бюджет, грантові кошти, інші джерела незаборонені законодавством		2027		Придбано намети, інвентар для змагань, техніку, посуд. Створено базу для проведення змагань. Покращено умови для дозвілля, занять спортом, туризму.
1.26	Облаштування швейного та столярно-слюсарного коворкінгів на базі опорного закладу освіти в селищі Короп	Відділ освіти Коропської селищної ради	II	Державний, місцевий бюджет, грантові кошти, інші джерела незаборонені законодавством	1430,0 тис. грн	2025-2027		Облаштовано 2 коворкінги. Придбано меблі, обладнання та інвентар. Створено сучасний освітній простір та умови для трудового навчання та профорієнтації. Покращено якість надання освітніх послуг.
<b>2</b>	<b>Розвиток культури та спорту</b>							
2.1	Реконструкція культурно-спортивного комплексу «Аполлон» у селищі Короп	КЗ «КСК «Аполлон» Коропської селищної ради	II	Державний, місцевий бюджет, грантові кошти, інші джерела незаборонені законодавством	31000,0 тис. грн	2025-2027		Проведено капітальний ремонт спортивного комплексу. Покращено умови для занять фізичною культурою та спортом.
2.2	Створення промо-матеріалів про туристичну привабливість громади (виготовлення роликів, друкованої продукції)	Відділ культури і туризму Коропської селищної ради	III	Державний, місцевий бюджет, грантові кошти, інші джерела незаборонені законодавством	150,0 тис. грн	2025-2027		Формування позитивного туристичного іміджу громади, збільшення кількості туристів
2.3	Розробка бренду та брендбуку громади	Відділ культури і туризму Коропської селищної ради	III	Державний, місцевий бюджет, грантові кошти, інші джерела незаборонені законодавством	350,0 тис. грн	2025-2027		Розроблено бренд громади, бренд бук. Популяризація громади, підвищення впізнаваності.
2.4	Встановлення рекламно-туристично-інформаційної панелі для реклами та зручного інноваційного орієнтиру по туристичних місцях	Відділ культури і туризму Коропської селищної ради	III	Державний, місцевий бюджет, грантові кошти, інші джерела незаборонені законодавством	130,0 тис. грн	2025-2027		Встановлення рекламно-туристично-інформаційної панелі для реклами та зручного інноваційного орієнтиру по туристичних місцях для понад 14 тис. мешканців громади та гостей
2.5	Встановлення мультимедійного інформаційного боксу для промоції громади з інформацією про громаду, туристичні об'єкти тощо	Відділ культури і туризму Коропської селищної ради	III	Державний, місцевий бюджет, грантові кошти, інші джерела незаборонені законодавством	200,0 тис. грн	2025-2027		Популяризація громади, туристично-рекреаційного потенціалу, збільшення туристів, надходжень до місцевого бюджету
2.6	Реновація кінотеатру «Мегаполіс» в селищі Короп	Відділ культури і туризму Коропської селищної ради	III	Державний, місцевий бюджет, грантові кошти, інші джерела незаборонені законодавством	Відсутній	2025-2027		Проведено капітальний ремонт приміщення. Облаштовано простори.
2.7	Встановлення та облаштування укриттів, в т.ч. модульних (КЗ «Коропська мистецька школа» Коропської селищної ради)	Відділ культури і туризму Коропської селищної ради	I	Державний, місцевий бюджет, грантові кошти, інші джерела незаборонені законодавством	Відсутній	2025-2027		Встановлено укриття. Підвищено захисний клас споруди..

з/п	Опис та зміст заходу	Відповідальні виконавці	Рівень пріоритетності	Джерела фінансування	Попередній фінансово-економічний розрахунок	Строк виконання	Проміжний контроль	Індикатори реалізації
2.8	Встановлення та облаштування укриттів, в т.ч. модульних (КЗ «КСК «Аполлон» Коропської селищної ради)	КЗ «КСК «Аполлон» Коропської селищної ради	I	Державний, місцевий бюджет, грантові кошти, інші джерела незаборонені законодавством	Відсутній	2025-2027		Встановлено укриття. Підвищено захисний клас споруди.
2.9	Ремонт (фарбування) фасаду Коропського будинку культури	Відділ культури і туризму Коропської селищної ради	III	Державний, місцевий бюджет, грантові кошти, інші джерела незаборонені законодавством	Орієнтовний бюджет – 200,0 тис. грн.	2025-2027		Пофарбовано фасад. Покрашено технічний стан будівлі.
2.10	Ремонт даху будівлі КЗ «Коропська мистецька школа» Коропської селищної ради	Відділ культури і туризму Коропської селищної ради	II	Державний, місцевий бюджет, грантові кошти, інші джерела незаборонені законодавством	Орієнтовний бюджет – 600,0 тис. грн.	2025-2027		Відремонтовано дах. Покрашено технічний стан будівлі. Створено комфортні та безпечні умови. Підвищено енергоефективність будівлі.
2.11	Запровадження послуги «Бібліобус»	Відділ культури і туризму Коропської селищної ради	III	Державний, місцевий бюджет, грантові кошти, інші джерела незаборонені законодавством	Відсутній	2025-2027		Придбано спеціальний транспорт з фондом літератури. Запроваджено послугу пересувної бібліотеки для сільських населених пунктів.
2.12	Оновлення тренажерів у КЗ «КСК «Аполлон» Коропської селищної ради	КЗ «КСК «Аполлон» Коропської селищної ради	II	Державний, місцевий бюджет, грантові кошти, інші джерела незаборонені законодавством	Відсутній	2025-2027		Встановлення сучасних тренажерів для занять спортом та фізичної реабілітації
2.13	Облаштування місць для заняття спортом для людей з інвалідністю	КЗ «КСК «Аполлон» Коропської селищної ради	II	Державний, місцевий бюджет, грантові кошти, інші джерела незаборонені законодавством	Відсутній	2025-2027		Облаштування місць для занять спортом, спортивних майданчиків, адаптованих для людей з інвалідністю
2.14	Облаштування дитячих майданчиків в сільських населених пунктах	Коропська селищна рада	III	Державний, місцевий бюджет, грантові кошти, інші джерела незаборонені законодавством	Відсутній	2025-2027		Створення сучасного ігрового простору для найменших мешканців громади
2.15	Створення культурних осередків на базі діючих клубних закладів	Відділ культури і туризму Коропської селищної ради	III	Державний, місцевий бюджет, грантові кошти, інші джерела незаборонені законодавством	Відсутній	2025-2027		Створення сучасних просторів для дозвілля, волонтерської роботи та спілкування
2.16	Створення зон відпочинку	Коропська селищна рада	III	Державний, місцевий бюджет, грантові кошти, інші джерела незаборонені	Відсутній	2025-2027		Створення сучасних просторів для дозвілля, відпочинку та спілкування

з/п	Опис та зміст заходу	Відповідальні виконавці	Рівень пріоритетності	Джерела фінансування	Попередній фінансово-економічний розрахунок	Строк виконання	Проміжний контроль	Індикатори реалізації
				законодавством				
<b>3</b>	<b>Розробка містобудівної документації</b>							
3.1	Розробка комплексного плану просторового розвитку території Коропської селищної територіальної громади	Відділ комунального майна, житлово-комунального господарства, архітектури та містобудування селищної ради	I	Державний, місцевий бюджет, грантові кошти, інші джерела незаборонені законодавством	Відсутній	2025-2027	Формування робочої групи, пошук донорів, збір даних, громадське обговорення	Комплексний план просторового розвитку території Коропської територіальної громади. Забезпечення планувальної організації, дорожньої мережі, інженерно-транспортної інфраструктури, інженерної підготовки та благоустрою, цивільного захисту, охорони земель, формування екомережі, охорони і збереження культурної спадщини населених пунктів, а також послідовності реалізації рішень, в т.ч. етапності освоєння території
3.2	Розробка генеральних планів населених пунктів громади	Відділ комунального майна, житлово-комунального господарства, архітектури та містобудування селищної ради	II	Державний, місцевий бюджет, грантові кошти, інші джерела незаборонені законодавством	Відсутній	2025-2027		Розроблені генеральні плани населених пунктів громади: с. Риботин
3.3	Розробка проекту землеустрою щодо організації і встановлення меж території природно-заповідного фонду та іншого природоохоронного призначення, оздоровчого, рекреаційного, історико-культурного, лісогосподарського призначення, земель водного фонду та водоохоронних зон, обмежень у використанні земель та їх режимоутворюючих об'єктів – гідрологічна пам'ятка природи місцевого значення «Озеро «Віть» та гідрологічна пам'ятка природи місцевого значення «Озеро Башукове»	Земельний відділ селищної ради	II	Державний, місцевий бюджет, грантові кошти, інші джерела незаборонені законодавством	42,0 тис. грн	2025-2027		Розроблені 2 проекти землеустрою. Приведено документи у відповідність нормам законодавства.
3.4	Розробка проєктів землеустрою щодо встановлення прибережних захисних смуг в межах Коропської селищної територіальної громади	Земельний відділ селищної ради	II	Державний, місцевий бюджет, грантові кошти, інші джерела незаборонені законодавством	Відсутній	2025-2027		Запобігання розорюванню земель, підтримання екологічного балансу
3.5	Оформлення земельпорядної документації під будівлями комунальної власності	Земельний відділ селищної	II	Державний, місцевий бюджет, грантові кошти,	Відсутній	2025-2027		Оформлення правостановлюючої земельної документації



з/п	Опис та зміст заходу	Відповідальні виконавці	Рівень пріоритетності	Джерела фінансування	Попередній фінансово-економічний розрахунок	Строк виконання	Проміжний контроль	Індикатори реалізації
		ради		інші джерела незаборонені законодавством				
3.6	Інвентаризація земель водного фонду в межах Коропської селищної територіальної громади	Земельний відділ селищної ради	II	Державний, місцевий бюджет, грантові кошти, інші джерела незаборонені законодавством	Відсутній	2025-2027		Встановлення меж водоохоронних зон та прибережних захисних смуг, запобігання розорюванню земель
3.7	Інвентаризація земель природоохоронного та історико-культурного значення фонду в межах Коропської селищної територіальної громади	Земельний відділ селищної ради	II	Державний, місцевий бюджет, грантові кошти, інші джерела незаборонені законодавством	Відсутній	2025-2027		Встановлення меж земель природоохоронного та історико-культурного значення фонду
<b>4</b>	<b>Поліпшення екологічної ситуації та розвиток енергозбереження</b>							
4.1	Капітальний ремонт майнового комплексу по теплопостачанню з заміною котлів на енергоощадні за адресою: Чернігівська область, Новгород-Сіверський район, селище Короп, вул. Успенська, 4	Відділ комунального майна, житлово-комунального господарства, архітектури та містобудування селищної ради	I	Державний, місцевий бюджет, грантові кошти, інші джерела незаборонені законодавством	Орієнтовно 17000,0 тис. грн	2025-2027		Проведено капітальний ремонт майнового комплексу. Встановлено енергоощадні котли. Замінено елементи теплопостачання. Підвищено якість надання послуг з теплопостачання. Зменшення використання енергоресурсів. Зменшення витрат на енергоносії.
4.2	Капітальний ремонт (термомодернізація) адміністративного приміщення майнового комплексу, що розташований за адресою: Чернігівська область, Новгород-Сіверський район, селище Короп, вулиця Івана Табірци, 9	Відділ комунального майна, житлово-комунального господарства, архітектури та містобудування селищної ради	I	Державний, місцевий бюджет, грантові кошти, інші джерела незаборонені законодавством	Орієнтовно 15000,0 тис. грн	2025-2027		Проведення заходів з термомодернізації, що сприятимуть ефективному використанню енергоресурсів та економії бюджетних коштів на сплату комунальних послуг
4.3	Термомодернізація адміністративного приміщення майнового комплексу, що розташований за адресою: Чернігівська область, Новгород-Сіверський район, селище Короп, вулиця Кибальчича, 1	Відділ комунального майна, житлово-комунального господарства, архітектури та містобудування селищної ради	I	Державний, місцевий бюджет, грантові кошти, інші джерела незаборонені законодавством	7500,0 тис. грн	2025-2027		Проведення заходів з термомодернізації, що сприятимуть ефективному використанню енергоресурсів та економії бюджетних коштів на сплату комунальних послуг
4.4	Улаштування полігону твердих побутових відходів в селищі Короп	КП «Благоустрій» Коропської селищної ради	II	Державний, місцевий бюджет, грантові кошти, інші джерела незаборонені законодавством	1000,0 тис. грн	2025-2027		Облаштовано полігон ТПВ. Покращено санітарний та екологічний стан.
4.5	Встановлення СЕС та сонячних панелей на будівлі КНП «Коропська центральна лікарня» Коропської селищної ради	КНП «Коропська центральна лікарня» Коропської селищної ради	I	Державний, місцевий бюджет, грантові кошти, інші джерела незаборонені законодавством	Відсутній	2025-2027		Встановлено СЕС та сонячні панелі. Забезпечено альтернативне живлення. Зменшення витрат на енергоносії. Підвищення енергонезалежності

з/п	Опис та зміст заходу	Відповідальні виконавці	Рівень пріоритетності	Джерела фінансування	Попередній фінансово-економічний розрахунок	Строк виконання	Проміжний контроль	Індикатори реалізації
								закладів.
4.6	Встановлення СЕС та сонячних панелей на водоканалі (свердловинах)	КП «Вода» Коропської селищної ради	I	Державний, місцевий бюджет, грантові кошти, інші джерела незаборонені законодавством	Відсутній	2025-2027		Встановлено СЕС та сонячні панелі Забезпечено альтернативне живлення. Зменшення витрат на енергоносії Підвищення енергонезалежності об'єктів водопостачання.
4.7	«Енергозберігаючі вікна задля здоров'я та комфорту дітей Шабалинівської ЗОШ I – III ступенів Коропської селищної ради»	Відділ освіти Коропської селищної ради	II	Державний, місцевий бюджет, грантові кошти, інші джерела незаборонені законодавством	1320,0 тис. грн	2025-2027		Встановлено енергозберігаючі вікна. Створено комфортні умови перебування в навчальному закладі. Підвищено ефективність використання енергоресурсів. Зменшення витрат на енергоресурси.
4.8	Будівництво та обладнання місць управління відходами (сортувальних станцій для відходів та майданчиків біокомпостування)	КП «Благоустрій» Коропської селищної ради	III	Державний, місцевий бюджет, грантові кошти, інші джерела незаборонені законодавством	Відсутній	2025-2027		Перетворення місць управління відходами на сучасні простори для сортування та компостування побутових відходів; зменшення негативного впливу на навколишнє природне середовище; відповідність санітарно-епідеміологічним та екологічним нормам
4.9	Забезпечення управління поводження з твердими побутовими відходами (придбання контейнерів для роздільного збирання побутових відходів та спеціалізованої техніки для вивозу відходів)	КП «Благоустрій» Коропської селищної ради	II	Державний, місцевий бюджет, грантові кошти, інші джерела незаборонені законодавством	Відсутній	2025-2027		Сучасне управління ТПВ, покращення якості надання послуги з вивезення побутових відходів
4.10	Ліквідація несанкціонованих місць видалення побутових відходів на території громади	КП «Благоустрій» Коропської селищної ради, старости старостинських округів	III	Державний, місцевий бюджет, грантові кошти, інші джерела незаборонені законодавством	Відсутній	2025-2027		Сучасне управління ТПВ, зниження забруднення навколишнього середовища
4.11	Розробка схем санітарної очистки території населених пунктів Коропської селищної територіальної громади	Відділ комунального майна, житлово-комунального господарства, архітектури та містобудування селищної ради	III	Державний, місцевий бюджет, грантові кошти, інші джерела незаборонені законодавством	Відсутній	2025-2027		Розроблені схеми, сучасне управління ТПВ

з/п	Опис та зміст заходу	Відповідальні виконавці	Рівень пріоритетності	Джерела фінансування	Попередній фінансово-економічний розрахунок	Строк виконання	Проміжний контроль	Індикатори реалізації
<b>5</b>	<b>Підвищення якості та доступності медичних послуг</b>							
5.1	Проведення капітального ремонту рентгенкабінету	КНП «Коропська центральна лікарня» Коропської селищної ради	I	Державний, місцевий бюджет, грантові кошти, інші джерела незаборонені законодавством	Орієнтовна вартість проєкту 2000,0 тис. грн.	2025-2027		Проведено ремонт приміщення. Створено умови для безпечної роботи та якісного надання медичних послуг .
5.2	Улаштування укриттів в закладах медицини (КНП «Коропська центральна лікарня» Коропської селищної ради)	КНП «Коропська центральна лікарня» Коропської селищної ради	I	Державний, місцевий бюджет, грантові кошти, інші джерела незаборонені законодавством	Орієнтовна вартість проєкту 10000,0 тис. грн.	2025		Відремонтовано укриття. Підвищено захисний клас споруди..
5.3	Зміцнення матеріально-технічної бази КНП «Коропська центральна лікарня» Коропської селищної ради	КНП «Коропська центральна лікарня» Коропської селищної ради	II	Державний, місцевий бюджет, грантові кошти, інші джерела незаборонені законодавством	6450,0 тис. грн	2025-2027		Придбано медичне обладнання для діагностики та лікування. Покращено якість надання медичних послуг.
5.4	Зміцнення матеріально-технічної бази КНП «Коропський центр первинної медико-санітарної допомоги» Коропської селищної ради	КНП «Коропський центр первинної медико-санітарної допомоги» Коропської селищної ради	II	Державний, місцевий бюджет, грантові кошти, інші джерела незаборонені законодавством	423,0 тис. грн	2025-2027		Придбано медичне обладнання. Придбано комп'ютерну та офісну техніку. Покращено якість надання медичних послуг.
5.5	Встановлення пандусів для маломобільних груп населення в амбулаторіях загальної практики сімейної медицини в с. Атюша, с. Шабалинів, с. Карильське	КНП «Коропський центр первинної медико-санітарної допомоги» Коропської селищної ради	I	Державний, місцевий бюджет, грантові кошти, інші джерела незаборонені законодавством	Відсутній	2025-2027		Встановлено 3 пандуси. Підвищено доступність до закладів охорони здоров'я.
5.6	Встановлення пандусів для маломобільних груп населення в ФАП та ФП в с. Риботин, с. Сохачі, с.Рождственське, с.Лукнів, с.Вільне, с.Вишеньки, с.Придеснянське, с.Будище, с.Билка, с.Поліське	КНП «Коропський центр первинної медико-санітарної допомоги» Коропської селищної ради	I	Державний, місцевий бюджет, грантові кошти, інші джерела незаборонені законодавством	Відсутній	2025-2027		Встановлено 10 пандусів. Підвищено доступність до закладів охорони здоров'я.
5.7	Придбання житла для молодих спеціалістів – лікарів	Коропська селищна рада	III	Державний, місцевий бюджет, грантові кошти, інші джерела незаборонені законодавством	Відсутній	2025-2027		Придбано житловий будинок/квартиру. Покращення медичного

з/п	Опис та зміст заходу	Відповідальні виконавці	Рівень пріоритетності	Джерела фінансування	Попередній фінансово-економічний розрахунок	Строк виконання	Проміжний контроль	Індикатори реалізації
								обслуговування населення Збільшення кількості лікарів.
<b>6</b>	<b>Підвищення якості та доступності адміністративних і комунальних послуг</b>							
6.1	Модернізація (реконструкція) ЦНАП	Відділ – центр надання адміністративних послуг селищної ради	I	Державний, місцевий бюджет, грантові кошти, інші джерела незаборонені законодавством	Відсутній	2025-2027		Проведено реконструкцію приміщення ЦНАП. Створено комфортні умови для працівників та відвідувачів.
6.2	Встановлення пандусів та створення умов доступності для маломобільних груп населення до об'єктів соціальної та гуманітарної сфери	Відділ комунального майна, житлово-комунального господарства, архітектури та містобудування селищної ради	I	Державний, місцевий бюджет, грантові кошти, інші джерела незаборонені законодавством	Відсутній	2025-2026		Встановлено пандуси на об'єктах соціальної та гуманітарної сфери комунальної власності. Підвищено доступність до закладів.
6.3	Капітальний ремонт приміщення для створення гуртожитку для забезпечення житлом внутрішньо переміщених осіб за адресою Чернігівська область селище Короп вул. Івана Табірци, 81 а	Коропська селищна рада	II	Державний, місцевий бюджет, грантові кошти, інші джерела незаборонені законодавством	Орієнтовна вартість – 5000,0 тис. грн.	2025-2027		Відремонтовано приміщення. Забезпечено тимчасовим житлом та створено комфортні умови для проживання внутрішньо переміщених осіб.
6.4	Реконструкція частини нежитлової будівлі під пожежне депо за адресою: Чернігівська область, Новгород-Сіверський район, с. Риботин, вул. Центральна, 26	Коропська селищна рада	I	Державний, місцевий бюджет, грантові кошти, інші джерела незаборонені законодавством	862,0 тис. грн	2025-2027		Побудоване пожежне депо
6.5	Будівництво свердловини з водонапірною баштою в селищі Короп Чернігівської області	КП «Вода» Коропської селищної ради	I	Державний, місцевий бюджет, грантові кошти, інші джерела незаборонені законодавством	11000,0 тис. грн	2025-2027		Побудовано свердловину. Забезпечено населення якісною питною водою
6.6	Проведення ремонтних робіт та розчищення біоставків та відповідного каналу	КП «Вода» Коропської селищної ради	III	Державний, місцевий бюджет, грантові кошти, інші джерела незаборонені законодавством	1050,0 тис. грн	2025-2027		Очищено та відремонтовано 1 біоставок. Очищено відповідний канал протяжністю 2 км. Покращено якість послуги з водовідведення.
6.7	Придбання автогідропідйомника для КП «БЛАГОУСТРІЙ СЕРВІС» Коропської селищної ради	КП «БЛАГОУСТРІЙ СЕРВІС» Коропської селищної ради	III	Державний, місцевий бюджет, грантові кошти, інші джерела незаборонені законодавством	4500,0 тис. грн	2025-2027		Придбано автогідропідйомник. Покращено якість надання комунальних послуги.
6.8	Придбання бульдозера для КП «Благоустрій» Коропської селищної ради	КП «Благоустрій» Коропської селищної ради	II	Державний, місцевий бюджет, грантові кошти, інші джерела незаборонені законодавством	5000,0 тис. грн	2025-2027		Придбано бульдозер. Покращено якість надання комунальних послуги.
6.9	Придбання грейдера для КП «Благоустрій» Коропської селищної ради	КП «Благоустрій»	II	Державний, місцевий бюджет, грантові кошти,	4000,0 тис. грн	2025-2027		Придбано греjder. Покращено якість надання

з/п	Опис та зміст заходу	Відповідальні виконавці	Рівень пріоритетності	Джерела фінансування	Попередній фінансово-економічний розрахунок	Строк виконання	Проміжний контроль	Індикатори реалізації
		Коропської селищної ради		інші джерела незаборонені законодавством				комунальних послуги.
6.10	Придбання вантажопасажирського автомобіля для КП «Вода» Коропської селищної ради	КП «Вода» Коропської селищної ради	II	Державний, місцевий бюджет, грантові кошти, інші джерела незаборонені законодавством	900,0 тис. грн	2025-2027		Придбано вантажопасажирський автомобіль. Покращено якість надання послуги з водопостачання та водовідведення. Покращено умови роботи працівників.
6.11	Завершення будівництва підвідного газопроводу високого тиску до с. Шабалинів – 12 км (незавершене будівництво)	Відділ комунального майна, житлово-комунального господарства, архітектури та містобудування селищної ради	III	Державний, місцевий бюджет, грантові кошти, інші джерела незаборонені законодавством	7500,0 тис. грн	2025-2027		Проведено газопровід 12 км. Забезпечено газопостачання жителів села Шабалинів.
6.12	Упорядкування та проведення ремонтів гідротехнічних споруд, реконструкція водонапірних башт на території громади	КП «Вода» Коропської селищної ради	II	Державний, місцевий бюджет, грантові кошти, інші джерела незаборонені законодавством	100,0 тис. грн	2025-2027		Проведено ремонт 4 водонапірних башт. Покращено якість надання послуги з водопостачання.
6.13	Придбання прочисної машини для чистки каналізаційної мережі	КП «Вода» Коропської селищної ради	II	Державний, місцевий бюджет, грантові кошти, інші джерела незаборонені законодавством	343,0 тис. грн	2025-2027		Придбано прочисну машину. Покращено якість послуги з водовідведення.
6.14	Будівництво цеху з переробки деревини на базі КП «Коропське СЛП «Агролісгосп»	КП «Коропське СЛП «Агролісгосп»	II	Державний, місцевий бюджет, грантові кошти, інші джерела незаборонені законодавством	2500,0 тис. грн	2025-2027		Облаштовано цех з переробки деревини. Створено умови для розвитку переробної промисловості, підвищення прибутковості підприємства. Створено додаткові робочі місця. Підвищено рівень прибутковості підприємства.
6.15	Створення ветеранського простору	Відділ соціального захисту населення Коропської селищної ради	II	Державний, місцевий бюджет, грантові кошти, інші джерела незаборонені законодавством	2000,0 тис. грн	2025-2027		Облаштовано ветеранський простір. Покращено соціальні послуги. Створено умови для забезпечення централізованого надання послуг ветеранам війни, їх родинам; підтримка процесу інтеграції військових у цивільне життя.
6.16	Придбання автомобіля для запровадження послуги «Соціальне таксі»	Відділ соціального захисту населення	III	Державний, місцевий бюджет, грантові кошти, інші джерела незаборонені законодавством	1700,0 тис. грн	2025-2027		Придбано автомобіль. Запроваджено послугу «соціальне таксі». Покращено якість соціальних

з/п	Опис та зміст заходу	Відповідальні виконавці	Рівень пріоритетності	Джерела фінансування	Попередній фінансово-економічний розрахунок	Строк виконання	Проміжний контроль	Індикатори реалізації
		Коропської селищної ради						послуг.
6.17	Облаштування приміщення відділення стаціонарного догляду в с.Шабалинів для ліжкохворих підопічних	Відділ соціального захисту населення Коропської селищної ради	III	Державний, місцевий бюджет, грантові кошти, інші джерела незаборонені законодавством	Відсутній	2025-2027		Облаштовано приміщення. Покращено умови для перебування підопічних.
6.18	Проведення ремонту недіючої частини приміщення відділення стаціонарного догляду в с. Нехаївка для підопічних	Відділ соціального захисту населення Коропської селищної ради	III	Державний, місцевий бюджет, грантові кошти, інші джерела незаборонені законодавством	Відсутній	2025-2027		Проведено ремонт приміщення. Покращено технічний стан закладу.
6.19	Капітальний ремонт водопровідної мережі по вул. Івана Табірци та вул. Чернігівській в селище Короп Чернігівської області	КП «Вода» Коропської селищної ради	III	Державний, місцевий бюджет, грантові кошти, інші джерела незаборонені законодавством	Орієнтовно 1200,0 тис. грн	2025-2027		Проведено будівництво 700 м водогону. Підключено до водопровідної мережі 20 нових абонентів. Підвищено доступність до послуги водопостачання.
6.20	Реконструкція водопроводу по вул. Вознесенська в селищі Короп Чернігівської області	КП «Вода» Коропської селищної ради	II	Державний, місцевий бюджет, грантові кошти, інші джерела незаборонені законодавством	Орієнтовно 1500,0 тис. грн	2025-2027		Введено в експлуатацію 1,06 км нового водопроводу. Покращено якість питної води. Підвищено ефективність використання ресурсів. Зменшено втрати води. Збільшено кількість абонентів.
6.21	Капітальний ремонт дорожнього покриття по вул. Маршала Руденка з коригуванням проектно-кошторисної документації	Відділ комунального майна, житлово-комунального господарства, архітектури та містобудування селищної ради	III	Державний, місцевий бюджет, грантові кошти, інші джерела незаборонені законодавством	Орієнтовно 2000,0 тис. грн	2025-2027		Проведено капітальний ремонт, безпечний рух транспорту та пішоходів
6.22	Капітальний ремонт дорожнього покриття по вул. Вишнева в смт. Короп Чернігівської області	Відділ комунального майна, житлово-комунального господарства, архітектури та містобудування селищної ради	III	Державний, місцевий бюджет, грантові кошти, інші джерела незаборонені законодавством	Орієнтовно 3617,2 тис. грн	2025-2027		Проведено капітальний ремонт, безпечний рух транспорту та пішоходів
6.23	Капітальний ремонт дорожнього покриття по вулиці Горького в смт. Короп, Чернігівської обл.	Відділ комунального майна, житлово-	III	Державний, місцевий бюджет, грантові кошти, інші джерела незаборонені	Орієнтовно 7297,5 тис. грн	2025-2027		Проведено капітальний ремонт, безпечний рух транспорту та пішоходів



з/п	Опис та зміст заходу	Відповідальні виконавці	Рівень пріоритетності	Джерела фінансування	Попередній фінансово-економічний розрахунок	Строк виконання	Проміжний контроль	Індикатори реалізації
		комунального господарства, архітектури та містобудування селищної ради		законодавством				
6.24	Капітальний ремонт дорожнього покриття по вул. Дворцова в с.Риботин Чернігівської області	Відділ комунального майна, житлово-комунального господарства, архітектури та містобудування селищної ради	III	Державний, місцевий бюджет, грантові кошти, інші джерела незаборонені законодавством	Орієнтовно 2520,0 тис. грн	2025-2027		Проведено капітальний ремонт, безпечний рух транспорту та пішоходів
6.25	Капітальний ремонт дорожнього покриття по вулиці Козацька в селищі Короп, Чернігівської обл. (з виготовленням проектно-кошторисної документації)	Відділ комунального майна, житлово-комунального господарства, архітектури та містобудування селищної ради	III	Державний, місцевий бюджет, грантові кошти, інші джерела незаборонені законодавством	Орієнтовно 3500,0 тис. грн	2025-2027		Проведено капітальний ремонт, безпечний рух транспорту та пішоходів
6.26	Облаштування тротуару по вул. Вознесенська та вул. Київська в селищі Короп	Відділ комунального майна, житлово-комунального господарства, архітектури та містобудування селищної ради	III	Державний, місцевий бюджет, грантові кошти, інші джерела незаборонені законодавством	Відсутній	2025-2027		Облаштовано 2 тротуари. Підвищено безпеку руху для пішоходів та водіїв.
<b>7</b>	<b>Вдосконалення системи цивільного захисту населення</b>							
7.1	Встановлення системи автоматичного оповіщення	Коропська селищна рада	II	Державний, місцевий бюджет, грантові кошти, інші джерела незаборонені законодавством	Орієнтовно 1000,0 тис. грн	2025-2027		Встановлено системи оповіщення в населених пунктах громади. Підвищено рівень безпеки мешканців.
7.2	Встановлення системи протипожежного захисту (сигналізації) в КНП «Коропська центральна лікарня»	КНП «Коропська центральна лікарня» Коропської селищної ради	II	Державний, місцевий бюджет, грантові кошти, інші джерела незаборонені законодавством	Орієнтовно 400,0 тис. грн	2025-2027		Створення безпечних умов для працівників та відвідувачів закладу
7.3	Обладнання системи протипожежного захисту Коропського ЗДО «Дзвіночок» (ясла-садок) Коропської селищної ради	Відділ освіти Коропської селищної ради	II	Державний, місцевий бюджет, грантові кошти, інші джерела незаборонені законодавством	491,0 тис. грн	2025-2027		Створення безпечних умов для працівників та відвідувачів закладу
7.4	Обладнання системи протипожежного захисту КЗ «Коропський центр дитячої та	Відділ освіти Коропської	II	Державний, місцевий бюджет, грантові кошти,	Орієнтовно 300,0 тис. грн	2025-2027		Створення безпечних умов для працівників та відвідувачів закладу

з/п	Опис та зміст заходу	Відповідальні виконавці	Рівень пріоритетності	Джерела фінансування	Попередній фінансово-економічний розрахунок	Строк виконання	Проміжний контроль	Індикатори реалізації
	юнацької творчості» Коропської селищної ради	селищної ради		інші джерела незаборонені законодавством				
7.5	Обладнання системи протипожежного захисту Коропська мистецької школи	Відділ культури і туризму Коропської селищної ради	II	Державний, місцевий бюджет, грантові кошти, інші джерела незаборонені законодавством	Орієнтовно 200,0 тис. грн	2025-2027		Створення безпечних умов для працівників та відвідувачів закладу
7.6	Обладнання системи протипожежного захисту КЗ «Публічна бібліотека» Коропської селищної ради	Відділ культури і туризму Коропської селищної ради	II	Державний, місцевий бюджет, грантові кошти, інші джерела незаборонені законодавством	Орієнтовно 200,0 тис. грн	2025-2027		Створення безпечних умов для працівників та відвідувачів закладу
7.7	Обладнання системи протипожежного захисту адміністративного приміщення Коропської селищної ради	Коропська селищна рада	II	Державний, місцевий бюджет, грантові кошти, інші джерела незаборонені законодавством	Орієнтовно 500,0 тис. грн	2025-2027		Створення безпечних умов для працівників та відвідувачів закладу
7.8	Обладнання системи протипожежного захисту приміщення КНП «Центр соціальних служб» Коропської селищної ради	Коропська селищна рада	II	Державний, місцевий бюджет, грантові кошти, інші джерела незаборонені законодавством	Орієнтовно 250,0 тис. грн	2025-2027		Створення безпечних умов для працівників та відвідувачів закладу
7.9	Розширення системи відеоспостереження на території селищної територіальної громади	Коропська селищна рада	III	Державний, місцевий бюджет, грантові кошти, інші джерела незаборонені законодавством	200,0 тис. грн	2025-2027		Встановлення камер відеоспостереження на території громади. Підвищення рівня громадської безпеки.
7.10	Підвищення безпеки руху на автошляхах громади шляхом облаштування переходів, встановлення дорожніх знаків, дзеркал дорожніх сферичних	Відділ комунального майна, житлово-комунального господарства, архітектури та містобудування селищної ради	III	Державний, місцевий бюджет, грантові кошти, інші джерела незаборонені законодавством	Відсутній	2025-2027		Облаштовано пішохідні переходи. Встановлено дорожні знаки, дзеркала дорожні сферичні. Підвищено безпеку руху пішоходів та транспорту.
7.11	Приведення у відповідність вимогам притулку для бездомних тварин	Коропська селищна рада	II	Державний, місцевий бюджет, грантові кошти, інші джерела незаборонені законодавством	Відсутній	2025-2027		Облаштовано притулок для тварин відповідно до вимог законодавства. Підвищено рівень безпеки у громаді. Зменшено кількість безпритульних тварин. Створено умови для утримання безпритульних тварин.

## Додаток А. Динаміка вікових груп населення в умовах війни

Назва населеного пункту	Вікова група, повних років	Жінки						Чоловіки						Разом					
		на 01.01.2022		на 01.01.2023		на 01.01.2024		на 01.01.2022		на 01.01.2023		на 01.01.2024		на 01.01.2022		на 01.01.2023		на 01.01.2024	
		Постійні мешканці	ВПО (прийняті)	Постійні мешканці	ВПО (прийняті)	Постійні мешканці	ВПО (прийняті)	Постійні мешканці	ВПО (прийняті)	Постійні мешканці	ВПО (прийняті)	Постійні мешканці	ВПО (прийняті)	Постійні мешканці	ВПО (прийняті)	Постійні мешканці	ВПО (прийняті)	Постійні мешканці	ВПО (прийняті)
селище Короп	0-5	69	1	65	34	67	30	75	-	71	26	63	24	144	1	136	60	130	54
	6-14	244	1	229	69	227	67	222	-	215	70	199	67	466	1	444	139	426	134
	15-18	134	-	116	24	110	20	112	-	102	23	93	21	246	-	218	47	203	41
	19-35	691	2	687	181	685	174	628	2	614	79	594	76	1319	4	1301	260	1279	250
	36-59	880	3	878	172	879	167	832	3	812	64	789	60	1712	6	1690	236	1668	227
	60+	874	10	866	94	865	91	765	9	744	54	716	49	1639	19	1610	148	1581	140
<b>Всього</b>	<b>2892</b>	<b>17</b>	<b>2841</b>	<b>574</b>	<b>2833</b>	<b>549</b>	<b>2634</b>	<b>14</b>	<b>2558</b>	<b>316</b>	<b>2454</b>	<b>297</b>	<b>5526</b>	<b>31</b>	<b>5399</b>	<b>890</b>	<b>5287</b>	<b>846</b>	
село Атюша	0-5	8	-	13	-	13	-	11	1	13	-	16	-	19	1	26	-	29	-
	6-14	25	-	28	-	26	-	37	1	33	1	31	1	62	1	61	1	57	1
	15-18	13	-	15	-	10	-	21	2	28	-	23	-	34	2	43	-	33	-
	19-35	103	1	97	1	93	1	68	-	73	-	61	-	171	1	170	1	154	1
	36-59	116	1	86	-	78	-	87	-	78	-	73	-	203	2	164	-	151	-
	60+	197	1	168	-	153	-	147	1	135	-	127	-	344	1	303	-	280	-
<b>Всього</b>	<b>462</b>	<b>3</b>	<b>407</b>	<b>1</b>	<b>373</b>	<b>1</b>	<b>371</b>	<b>5</b>	<b>360</b>	<b>1</b>	<b>331</b>	<b>1</b>	<b>833</b>	<b>8</b>	<b>767</b>	<b>2</b>	<b>704</b>	<b>2</b>	
село Пуста Гребля	0-5	1	-	1	-	1	-	2	-	1	-	1	-	3	-	2	-	2	-
	6-14	3	-	3	-	3	-	6	-	4	-	4	-	9	-	7	-	7	-
	15-18	1	-	2	-	1	-	3	-	3	-	2	-	4	-	5	-	3	-
	19-35	4	-	2	-	2	-	1	-	2	-	1	-	5	-	4	-	3	-
	36-59	10	-	10	1	9	-	12	10	11	-	11	-	22	-	21	1	20	-
	60+	26	-	24	1	22	-	11	-	12	-	10	-	37	-	36	1	32	-
<b>Всього</b>	<b>45</b>	<b>-</b>	<b>42</b>	<b>2</b>	<b>38</b>	<b>-</b>	<b>35</b>	<b>-</b>	<b>33</b>	<b>-</b>	<b>29</b>	<b>-</b>	<b>80</b>	<b>-</b>	<b>75</b>	<b>2</b>	<b>67</b>	<b>-</b>	
село Лубенець	0-5	-	-	-	-	-	-	-	-	-	-	-	-	-	-	-	-	-	-
	6-14	1	-	-	-	-	-	-	-	-	-	-	-	1	-	-	-	-	-
	15-18	-	-	1	-	1	-	-	-	-	-	-	-	-	-	1	-	1	-
	19-35	-	-	-	-	-	-	-	-	-	-	-	-	-	-	-	-	-	-
	36-59	8	-	6	-	8	-	6	-	5	-	5	-	14	-	11	-	13	-
	60+	13	-	10	-	7	-	6	-	6	-	6	-	19	-	16	-	13	-
<b>Всього</b>	<b>22</b>	<b>-</b>	<b>17</b>	<b>-</b>	<b>16</b>	<b>-</b>	<b>12</b>	<b>-</b>	<b>11</b>	<b>-</b>	<b>11</b>	<b>-</b>	<b>34</b>	<b>-</b>	<b>28</b>	<b>-</b>	<b>27</b>	<b>-</b>	
село Рубанників	0-5	-	-	-	-	-	-	-	-	-	-	-	-	-	-	-	-	-	-
	6-14	-	-	-	-	-	-	-	-	-	-	-	-	-	-	-	-	-	-
	15-18	-	-	-	-	-	-	-	-	-	-	-	-	-	-	-	-	-	-
	19-35	-	-	-	-	-	-	-	-	-	-	-	-	-	-	-	-	-	-
	36-59	1	-	1	-	1	-	-	-	-	-	-	-	1	-	1	-	1	-
	60+	-	-	-	-	-	-	-	-	-	-	-	-	-	-	-	-	-	-
<b>Всього</b>	<b>1</b>	<b>-</b>	<b>1</b>	<b>-</b>	<b>1</b>	<b>-</b>	<b>-</b>	<b>-</b>	<b>-</b>	<b>-</b>	<b>-</b>	<b>-</b>	<b>1</b>	<b>-</b>	<b>1</b>	<b>-</b>	<b>-</b>	<b>-</b>	
село Кучі	0-5	-	-	-	-	-	-	-	-	-	-	-	-	-	-	-	-	-	-
	6-14	-	-	-	-	-	-	-	-	-	-	-	-	-	-	-	-	-	-
	15-18	-	-	-	-	-	-	-	-	-	-	-	-	-	-	-	-	-	-
	19-35	-	-	-	-	-	-	-	-	-	-	-	-	-	-	-	-	-	-
	36-59	-	-	-	-	-	-	-	-	-	-	-	-	-	-	-	-	-	-

Назва населеного пункту	Вікова група, повних років	Жінки						Чоловіки						Разом					
		на 01.01.2022		на 01.01.2023		на 01.01.2024		на 01.01.2022		на 01.01.2023		на 01.01.2024		на 01.01.2022		на 01.01.2023		на 01.01.2024	
		Постійні мешканці	ВПО (прийняті)	Постійні мешканці	ВПО (прийняті)	Постійні мешканці	ВПО (прийняті)	Постійні мешканці	ВПО (прийняті)	Постійні мешканці	ВПО (прийняті)	Постійні мешканці	ВПО (прийняті)	Постійні мешканці	ВПО (прийняті)	Постійні мешканці	ВПО (прийняті)	Постійні мешканці	ВПО (прийняті)
	60+	-	-	-	-	-	-	-	-	-	-	-	-	-	-	-	-	-	-
	<b>Всього</b>	-	-	-	-	-	-	-	-	-	-	-	-	-	-	-	-	-	-
село Билка	0-5	6	-	8	1	8	1	4	-	4	-	4	-	10	-	12	1	12	1
	6-14	15	-	12	2	12	2	20	-	18	1	19	1	35	-	30	3	31	3
	15-18	7	-	5	-	5	-	2	-	4	-	5	-	9	-	9	-	10	-
	19-35	45	-	42	2	37	2	88	-	78	-	74	-	133	-	120	2	111	2
	36-59	77	-	79	1	80	2	184	-	189	-	188	-	261	-	268	1	268	2
	60+	115	-	117	2	114	2	147	-	149	1	150	1	262	-	266	1	264	3
	<b>Всього</b>	<b>265</b>	<b>-</b>	<b>263</b>	<b>8</b>	<b>256</b>	<b>9</b>	<b>445</b>	<b>-</b>	<b>442</b>	<b>2</b>	<b>440</b>	<b>2</b>	<b>710</b>	<b>-</b>	<b>705</b>	<b>8</b>	<b>696</b>	<b>11</b>
село Вільне	0-5	8	2	8	-	9	-	4	2	3	-	4	-	12	4	11	-	13	-
	6-14	7	1	8	-	5	-	11	3	13	-	13	-	18	4	21	-	18	-
	15-18	7	4	7	-	10	-	1	2	2	-	3	-	8	6	9	-	13	-
	19-35	23	7	22	-	23	-	27	11	26	-	24	-	50	18	48	-	47	-
	36-59	38	8	38	1	36	1	49	7	47	1	50	1	87	15	85	2	86	1
	60+	48	1	49	-	47	-	18	-	19	1	17	1	66	1	68	2	64	1
	<b>Всього</b>	<b>131</b>	<b>23</b>	<b>132</b>	<b>1</b>	<b>130</b>	<b>1</b>	<b>110</b>	<b>25</b>	<b>110</b>	<b>2</b>	<b>111</b>	<b>2</b>	<b>241</b>	<b>48</b>	<b>242</b>	<b>4</b>	<b>241</b>	<b>2</b>
село Тарасівка	0-5	2	-	1	-	1	-	-	-	-	-	-	-	2	-	1	-	1	-
	6-14	3	1	4	-	5	-	4	-	4	-	4	-	7	1	8	-	9	-
	15-18	-	1	-	-	-	-	-	-	-	-	-	-	-	1	-	-	-	-
	19-35	14	-	14	-	13	-	11	-	9	-	7	-	25	-	23	-	20	-
	36-59	15	2	15	-	16	-	24	1	25	-	27	-	39	2	40	-	43	-
	60+	17	1	18	1	15	1	11	-	9	-	9	-	28	1	27	-	24	1
	<b>Всього</b>	<b>51</b>	<b>5</b>	<b>52</b>	<b>1</b>	<b>50</b>	<b>1</b>	<b>50</b>	<b>1</b>	<b>47</b>	<b>1</b>	<b>47</b>	<b>1</b>	<b>101</b>	<b>5</b>	<b>99</b>	<b>1</b>	<b>97</b>	<b>1</b>
селище Зайцеве	0-5	-	-	-	-	-	-	-	-	-	-	-	-	-	-	-	-	-	-
	6-14	2	-	2	-	2	-	-	-	-	-	-	-	2	-	2	-	2	-
	15-18	-	-	-	-	-	-	-	-	-	-	-	-	-	-	-	-	-	-
	19-35	2	-	2	-	2	-	-	-	-	-	-	-	2	-	2	-	2	-
	36-59	5	-	4	-	3	-	6	-	6	-	4	-	11	-	10	-	7	-
	60+	7	-	7	-	8	-	5	-	4	-	5	-	12	-	11	-	13	-
	<b>Всього</b>	<b>16</b>	<b>-</b>	<b>15</b>	<b>-</b>	<b>15</b>	<b>-</b>	<b>11</b>	<b>-</b>	<b>10</b>	<b>-</b>	<b>9</b>	<b>-</b>	<b>27</b>	<b>-</b>	<b>25</b>	<b>-</b>	<b>24</b>	<b>-</b>
село Борисове	0-5	1	-	1	-	-	-	-	-	-	-	-	-	1	-	-	-	-	-
	6-14	-	-	-	-	-	-	1	-	1	-	1	-	1	-	2	-	2	-
	15-18	-	-	-	-	-	-	-	-	-	-	-	-	-	-	-	-	-	-
	19-35	2	-	2	-	2	-	1	-	1	-	1	-	3	-	3	-	3	-
	36-59	1	-	1	-	1	-	-	-	-	-	-	-	1	-	1	-	1	-
	60+	1	-	1	-	1	-	1	-	1	-	1	-	2	-	2	-	2	-
	<b>Всього</b>	<b>5</b>	<b>-</b>	<b>5</b>	<b>-</b>	<b>4</b>	<b>-</b>	<b>3</b>	<b>-</b>	<b>3</b>	<b>-</b>	<b>3</b>	<b>-</b>	<b>8</b>	<b>-</b>	<b>8</b>	<b>-</b>	<b>8</b>	<b>-</b>
село Вишеньк и	0-5	5	-	6	1	4	1	6	-	-	2	-	2	11	-	6	3	4	3
	6-14	4	-	7	-	7	-	10	-	11	2	9	-	14	-	18	2	16	-
	15-18	3	-	3	-	1	-	3	-	3	-	4	-	6	-	6	-	5	-
	19-35	22	-	21	1	17	1	17	-	15	-	14	-	39	-	36	1	31	1
	36-59	50	1	48	1	46	1	47	1	45	1	42	1	97	2	93	2	88	2
	60+	59	1	59	4	58	4	33	1	38	2	39	2	92	2	97	6	97	6
	<b>Всього</b>	<b>143</b>	<b>2</b>	<b>144</b>	<b>7</b>	<b>133</b>	<b>7</b>	<b>116</b>	<b>2</b>	<b>112</b>	<b>7</b>	<b>108</b>	<b>5</b>	<b>259</b>	<b>4</b>	<b>256</b>	<b>14</b>	<b>241</b>	<b>12</b>

Назва населеного пункту	Вікова група, повних років	Жінки						Чоловіки						Разом					
		на 01.01.2022		на 01.01.2023		на 01.01.2024		на 01.01.2022		на 01.01.2023		на 01.01.2024		на 01.01.2022		на 01.01.2023		на 01.01.2024	
		Постійні мешканці	ВПО (прийняті)	Постійні мешканці	ВПО (прийняті)	Постійні мешканці	ВПО (прийняті)	Постійні мешканці	ВПО (прийняті)	Постійні мешканці	ВПО (прийняті)	Постійні мешканці	ВПО (прийняті)	Постійні мешканці	ВПО (прийняті)	Постійні мешканці	ВПО (прийняті)	Постійні мешканці	ВПО (прийняті)
село Черешеньки	0-5	-	-	-	-	-	-	-	-	-	-	-	-	-	-	-	-	-	-
	6-14	1	-	-	-	-	-	4	-	-	-	-	-	5	-	0	0	0	0
	15-18	-	-	1	-	-	-	1	-	2	-	1	-	1	-	3	0	1	0
	19-35	7	-	1	-	-	-	5	-	5	-	3	-	12	-	6	0	3	0
	36-59	7	-	10	-	10	-	9	-	8	-	9	-	16	-	18	0	19	0
	60+	10	-	8	-	8	-	8	-	6	-	7	-	18	-	14	0	15	0
	<b>Всього</b>	<b>25</b>	<b>0</b>	<b>20</b>	<b>-</b>	<b>18</b>	<b>-</b>	<b>27</b>	<b>-</b>	<b>21</b>	<b>-</b>	<b>20</b>	<b>-</b>	<b>52</b>	<b>-</b>	<b>41</b>	<b>-</b>	<b>38</b>	<b>-</b>
село Чорнявка	0-5	-	-	-	-	-	-	-	-	-	-	-	-	-	-	-	-	-	-
	6-14	1	-	1	-	1	-	-	-	-	-	-	-	1	-	1	-	1	-
	15-18	2	-	1	-	1	-	-	-	-	-	-	-	2	-	1	-	1	-
	19-35	2	-	2	-	1	-	4	-	1	-	1	-	6	-	3	-	2	-
	36-59	3	-	5	-	5	-	7	-	7	-	7	-	10	-	12	-	12	-
	60+	8	-	9	-	9	-	2	-	2	-	2	-	10	-	11	-	11	-
	<b>Всього</b>	<b>16</b>	<b>-</b>	<b>18</b>	<b>-</b>	<b>17</b>	<b>-</b>	<b>13</b>	<b>-</b>	<b>10</b>	<b>-</b>	<b>10</b>	<b>-</b>	<b>29</b>	<b>-</b>	<b>28</b>	<b>-</b>	<b>27</b>	<b>-</b>
село Бужанка	0-5	-	-	-	-	-	-	-	-	-	-	-	-	-	-	-	-	-	-
	6-14	-	-	-	-	-	-	-	-	-	-	-	-	-	-	-	-	-	-
	15-18	-	-	-	-	-	-	-	-	-	-	-	-	-	-	-	-	-	-
	19-35	-	-	-	-	-	-	-	1	1	1	-	1	-	1	1	1	-	1
	36-59	2	-	2	-	2	-	8	-	8	-	7	-	10	-	9	-	9	-
	60+	3	-	3	5	5	5	1	-	4	1	4	1	4	-	5	6	9	6
	<b>Всього</b>	<b>5</b>	<b>-</b>	<b>5</b>	<b>5</b>	<b>7</b>	<b>5</b>	<b>9</b>	<b>1</b>	<b>13</b>	<b>2</b>	<b>11</b>	<b>2</b>	<b>14</b>	<b>1</b>	<b>15</b>	<b>7</b>	<b>18</b>	<b>7</b>
село Карильське	0-5	9	-	8	-	8	-	9	-	8	-	6	-	18	-	16	-	14	-
	6-14	21	-	21	-	20	-	20	-	20	-	16	-	41	-	41	-	36	-
	15-18	10	-	10	-	11	-	12	-	10	-	14	-	22	-	20	-	25	-
	19-35	54	-	52	-	49	-	71	-	68	-	64	-	125	-	120	-	113	-
	36-59	113	-	112	-	109	-	116	-	110	-	104	-	229	-	222	-	213	-
	60+	115	1	108	-	105	-	65	1	58	-	57	1	180	2	166	-	162	1
	<b>Всього</b>	<b>322</b>	<b>1</b>	<b>311</b>	<b>-</b>	<b>302</b>	<b>-</b>	<b>293</b>	<b>1</b>	<b>274</b>	<b>-</b>	<b>261</b>	<b>1</b>	<b>616</b>	<b>2</b>	<b>585</b>	<b>-</b>	<b>563</b>	<b>1</b>
село Краснопілля	0-5	5	-	6	-	4	-	9	-	10	-	7	-	14	-	16	-	11	-
	6-14	13	-	13	-	13	-	8	-	7	-	10	-	21	-	20	-	23	-
	15-18	4	-	2	-	4	-	2	-	1	-	-	-	6	-	3	-	4	-
	19-35	40	-	40	-	38	-	37	-	33	-	32	-	77	-	73	-	70	-
	36-59	44	-	41	-	44	-	54	-	62	-	59	-	98	-	103	-	103	-
	60+	67	-	64	-	57	-	32	-	98	-	33	-	99	-	92	-	90	-
	<b>Всього</b>	<b>173</b>	<b>-</b>	<b>166</b>	<b>-</b>	<b>160</b>	<b>-</b>	<b>142</b>	<b>-</b>	<b>141</b>	<b>-</b>	<b>141</b>	<b>-</b>	<b>315</b>	<b>-</b>	<b>307</b>	<b>-</b>	<b>301</b>	<b>-</b>
село Ранок	0-5	-	-	-	-	-	-	-	-	-	-	-	-	-	-	-	-	-	-
	6-14	-	-	-	-	-	-	-	-	-	-	-	-	-	-	-	-	-	-
	15-18	-	-	-	-	-	-	-	-	-	-	-	-	-	-	-	-	-	-
	19-35	-	-	-	-	-	-	-	-	-	-	-	-	-	-	-	-	-	-
	36-59	-	-	-	-	-	-	-	-	-	-	-	-	-	-	-	-	-	-
	60+	-	-	-	-	-	-	-	-	-	-	-	-	-	-	-	-	-	-
	<b>Всього</b>	<b>-</b>	<b>-</b>	<b>-</b>	<b>-</b>	<b>-</b>	<b>-</b>	<b>-</b>	<b>-</b>	<b>-</b>	<b>-</b>	<b>-</b>	<b>-</b>	<b>-</b>	<b>-</b>	<b>-</b>	<b>-</b>	<b>-</b>	<b>-</b>
село Лукнів	0-5	5	-	4	1	7	1	4	-	5	-	5	-	9	-	9	1	12	1
	6-14	25	-	26	-	27	-	20	-	25	-	25	-	45	-	51	-	52	-

Назва населеного пункту	Вікова група, повних років	Жінки						Чоловіки						Разом					
		на 01.01.2022		на 01.01.2023		на 01.01.2024		на 01.01.2022		на 01.01.2023		на 01.01.2024		на 01.01.2022		на 01.01.2023		на 01.01.2024	
		Постійні мешканці	ВПО (прийняті)	Постійні мешканці	ВПО (прийняті)	Постійні мешканці	ВПО (прийняті)	Постійні мешканці	ВПО (прийняті)	Постійні мешканці	ВПО (прийняті)	Постійні мешканці	ВПО (прийняті)	Постійні мешканці	ВПО (прийняті)	Постійні мешканці	ВПО (прийняті)	Постійні мешканці	ВПО (прийняті)
	15-18	10	-	11	-	10	-	4	-	5	-	5	-	14	-	16	-	15	-
	19-35	28	-	30	-	30	-	28	-	29	-	30	-	56	-	59	-	60	-
	36-59	60	-	60	1	63	1	59	-	59	-	60	-	119	-	119	1	123	1
	60+	44	1	40	2	52	2	33	1	36	1	38	1	77	2	76	3	90	3
	<b>Всього</b>	<b>172</b>	<b>1</b>	<b>171</b>	<b>4</b>	<b>189</b>	<b>4</b>	<b>148</b>	<b>1</b>	<b>159</b>	<b>1</b>	<b>163</b>	<b>1</b>	<b>320</b>	<b>2</b>	<b>330</b>	<b>5</b>	<b>352</b>	<b>5</b>
село Некрите	0-5	-	-	-	-	-	-	-	-	-	-	-	-	6	1	6	-	3	-
	6-14	-	-	-	-	-	-	-	-	-	-	-	-	15	1	17	-	17	-
	15-18	-	-	-	-	-	-	-	-	-	-	-	-	7	2	8	-	5	-
	19-35	-	-	-	-	-	-	-	-	-	-	-	-	38	2	38	-	38	-
	36-59	-	-	-	-	-	-	-	-	-	-	-	-	79	3	80	-	83	-
	60+	-	-	-	-	-	-	-	-	-	-	-	-	62	3	66	-	67	-
	<b>Всього</b>	<b>-</b>	<b>-</b>	<b>-</b>	<b>-</b>	<b>-</b>	<b>-</b>	<b>-</b>	<b>-</b>	<b>-</b>	<b>-</b>	<b>-</b>	<b>-</b>	<b>207</b>	<b>12</b>	<b>215</b>	<b>-</b>	<b>213</b>	<b>-</b>
село Райгородок	0-5	3	-	3	-	1	-	3	1	3	-	2	-	2	-	2	-	2	-
	6-14	7	-	7	-	7	-	8	1	10	-	10	-	8	1	8	-	8	-
	15-18	4	-	4	-	1	-	3	2	4	-	4	-	5	1	5	-	5	-
	19-35	16	2	16	-	18	-	22	-	22	-	20	-	19	-	16	-	15	-
	36-59	39	2	40	-	41	-	40	1	40	-	42	-	34	1	37	-	38	-
	60+	37	2	36	-	37	-	25	1	30	-	30	-	32	0	29	-	30	-
	<b>Всього</b>	<b>106</b>	<b>6</b>	<b>106</b>	<b>-</b>	<b>105</b>	<b>-</b>	<b>101</b>	<b>6</b>	<b>109</b>	<b>-</b>	<b>108</b>	<b>-</b>	<b>100</b>	<b>3</b>	<b>97</b>	<b>-</b>	<b>98</b>	<b>-</b>
село Жернівка	0-5	1	-	1	-	1	-	1	-	1	-	1	-	-	-	-	-	-	-
	6-14	2	-	2	-	2	-	6	1	6	-	6	-	-	-	-	-	-	-
	15-18	4	-	4	-	4	-	1	1	1	-	1	-	-	-	-	-	-	-
	19-35	8	-	6	-	6	-	11	-	10	-	9	-	-	-	-	-	-	-
	36-59	13	1	16	-	16	-	21	-	21	-	22	-	-	-	-	-	-	-
	60+	20	-	18	-	18	-	12	-	11	-	12	-	-	-	-	-	-	-
	<b>Всього</b>	<b>48</b>	<b>1</b>	<b>47</b>	<b>-</b>	<b>47</b>	<b>-</b>	<b>52</b>	<b>2</b>	<b>50</b>	<b>-</b>	<b>51</b>	<b>-</b>	<b>-</b>	<b>-</b>	<b>-</b>	<b>-</b>	<b>-</b>	<b>-</b>
село Нехаївка	0-5	6	1	3	2	3	2	14	2	11	3	10	3	20	3	14	5	13	5
	6-14	30	-	32	-	32	1	27	1	26	3	26	3	57	1	58	3	58	4
	15-18	8	-	7	-	7	1	9	-	12	-	12	1	17	-	19	-	19	2
	19-35	110	2	109	3	91	3	140	-	139	-	110	-	250	2	248	3	201	3
	36-59	166	1	161	4	164	5	124	1	127	1	150	1	290	2	288	5	314	6
	60+	191	-	194	1	207	3	118	-	114	1	119	2	309	-	308	2	326	5
	<b>Всього</b>	<b>511</b>	<b>4</b>	<b>506</b>	<b>10</b>	<b>504</b>	<b>15</b>	<b>432</b>	<b>4</b>	<b>429</b>	<b>8</b>	<b>427</b>	<b>10</b>	<b>943</b>	<b>8</b>	<b>935</b>	<b>18</b>	<b>931</b>	<b>25</b>
село Лебедин	0-5	-	-	-	-	-	-	1	-	1	-	1	-	1	-	1	-	1	-
	6-14	-	-	-	-	-	-	1	-	1	-	1	-	1	-	1	-	1	-
	15-18	-	-	-	-	-	-	1	-	1	-	1	-	1	-	1	-	1	-
	19-35	7	-	7	-	6	-	11	-	11	-	10	-	18	-	18	-	16	-
	36-59	13	-	13	-	14	-	12	-	11	-	12	-	25	-	24	-	26	-
	60+	18	-	17	-	15	-	12	-	12	-	11	-	30	-	29	-	26	-
	<b>Всього</b>	<b>38</b>	<b>-</b>	<b>37</b>	<b>-</b>	<b>35</b>	<b>-</b>	<b>38</b>	<b>-</b>	<b>37</b>	<b>-</b>	<b>36</b>	<b>-</b>	<b>76</b>	<b>-</b>	<b>74</b>	<b>-</b>	<b>71</b>	<b>-</b>
село Нориця	0-5	-	-	-	-	-	-	-	-	-	-	-	-	-	-	-	-	-	-
	6-14	-	-	-	-	-	-	-	-	-	-	-	-	-	-	-	-	-	-
	15-18	-	-	-	-	-	-	-	-	-	-	-	-	-	-	-	-	-	-
	19-35	1	-	1	-	-	-	-	-	-	-	-	-	1	-	1	-	-	-



Назва населеного пункту	Вікова група, повних років	Жінки						Чоловіки						Разом					
		на 01.01.2022		на 01.01.2023		на 01.01.2024		на 01.01.2022		на 01.01.2023		на 01.01.2024		на 01.01.2022		на 01.01.2023		на 01.01.2024	
		Постійні мешканці	ВПО (прийняті)	Постійні мешканці	ВПО (прийняті)	Постійні мешканці	ВПО (прийняті)	Постійні мешканці	ВПО (прийняті)	Постійні мешканці	ВПО (прийняті)	Постійні мешканці	ВПО (прийняті)	Постійні мешканці	ВПО (прийняті)	Постійні мешканці	ВПО (прийняті)	Постійні мешканці	ВПО (прийняті)
	36-59	1	-	1	-	2	-	1	-	1	-	2	-	2	-	2	-	4	-
	60+	1	-	2	-	1	-	5	-	4	-	4	-	6	-	6	-	5	-
	<b>Всього</b>	<b>3</b>	<b>-</b>	<b>4</b>	<b>-</b>	<b>3</b>	<b>-</b>	<b>6</b>	<b>-</b>	<b>5</b>	<b>-</b>	<b>6</b>	<b>-</b>	<b>9</b>	<b>-</b>	<b>9</b>	<b>-</b>	<b>9</b>	<b>-</b>
	0-5	-	-	-	-	-	-	-	-	-	-	-	-	-	-	-	-	-	-
село Галичівка	6-14	-	-	1	-	1	-	-	-	-	-	-	-	-	-	1	-	1	-
	15-18	1	-	-	-	-	-	-	-	-	-	-	-	1	-	-	-	-	-
	19-35	1	-	1	-	-	-	2	-	1	-	-	-	3	-	2	-	-	-
	36-59	2	-	2	-	3	-	2	-	3	-	4	-	4	-	5	-	7	-
	60+	4	-	4	-	3	-	1	-	1	-	1	-	5	-	5	-	4	-
	<b>Всього</b>	<b>8</b>	<b>-</b>	<b>8</b>	<b>-</b>	<b>7</b>	<b>-</b>	<b>5</b>	<b>-</b>	<b>5</b>	<b>-</b>	<b>5</b>	<b>-</b>	<b>13</b>	<b>-</b>	<b>13</b>	<b>-</b>	<b>12</b>	<b>-</b>
	0-5	2	-	2	-	1	-	0	-	-	-	-	-	2	-	2	-	1	-
село Рижки	6-14	5	-	3	-	4	-	5	-	4	-	4	-	10	-	7	-	8	-
	15-18	4	-	5	-	5	-	4	-	4	-	5	-	8	-	9	-	10	-
	19-35	15	-	15	-	16	-	17	-	16	-	18	-	32	-	31	-	34	-
	36-59	19	-	29	2	26	2	37	-	36	-	33	-	66	-	65	3	59	-
	60+	43	-	37	-	38	-	19	-	19	1	22	-	62	-	56	-	60	-
	<b>Всього</b>	<b>98</b>	<b>-</b>	<b>91</b>	<b>2</b>	<b>90</b>	<b>2</b>	<b>82</b>	<b>-</b>	<b>79</b>	<b>1</b>	<b>82</b>	<b>-</b>	<b>180</b>	<b>-</b>	<b>170</b>	<b>3</b>	<b>172</b>	<b>-</b>
	0-5	-	-	-	-	-	-	-	-	-	-	-	-	-	-	-	-	-	-
селище Лиса Гора	6-14	-	-	-	-	-	-	-	-	-	-	-	-	-	-	-	-	-	-
	15-18	-	-	-	-	-	-	-	-	-	-	-	-	-	-	-	-	-	-
	19-35	-	-	-	-	-	-	-	-	-	-	-	-	-	-	-	-	-	-
	36-59	-	-	-	-	-	-	-	-	-	-	-	-	-	-	-	-	-	-
	60+	-	-	-	-	-	-	-	-	-	-	-	-	-	-	-	-	-	-
	<b>Всього</b>	<b>-</b>	<b>-</b>	<b>-</b>	<b>-</b>	<b>-</b>	<b>-</b>	<b>-</b>	<b>-</b>	<b>-</b>	<b>-</b>	<b>-</b>	<b>-</b>	<b>-</b>	<b>-</b>	<b>-</b>	<b>-</b>	<b>-</b>	<b>-</b>
	0-5	-	-	-	-	-	-	-	-	-	-	-	-	-	-	-	-	-	-
село Поляна	6-14	-	-	-	-	-	-	-	-	-	-	-	-	-	-	-	-	-	-
	15-18	-	-	-	-	-	-	-	-	-	-	-	-	-	-	-	-	-	-
	19-35	-	-	-	-	-	-	-	-	-	-	-	-	-	-	-	-	-	-
	36-59	-	-	-	-	-	-	-	-	-	-	1	-	-	-	-	-	-	1
	60+	1	-	1	-	1	-	1	-	1	-	1	-	2	-	2	-	2	-
	<b>Всього</b>	<b>1</b>	<b>-</b>	<b>1</b>	<b>-</b>	<b>1</b>	<b>-</b>	<b>1</b>	<b>-</b>	<b>1</b>	<b>-</b>	<b>1</b>	<b>1</b>	<b>2</b>	<b>-</b>	<b>2</b>	<b>-</b>	<b>2</b>	<b>1</b>
0-5	-	-	-	-	-	-	-	-	-	-	-	-	-	-	-	-	-	-	
село Гута	6-14	-	-	-	-	-	-	-	-	-	-	-	-	-	-	-	-	-	-
	15-18	-	-	-	-	-	-	-	-	-	-	-	-	-	-	-	-	-	-
	19-35	-	-	-	-	-	-	-	-	-	-	-	-	-	-	-	-	-	-
	36-59	-	-	-	-	-	-	-	-	-	-	-	-	-	-	-	-	-	-
	60+	2	-	1	-	1	-	2	-	2	-	2	-	4	-	3	-	3	-
	<b>Всього</b>	<b>2</b>	<b>-</b>	<b>1</b>	<b>-</b>	<b>1</b>	<b>-</b>	<b>2</b>	<b>-</b>	<b>2</b>	<b>-</b>	<b>2</b>	<b>-</b>	<b>4</b>	<b>-</b>	<b>3</b>	<b>-</b>	<b>3</b>	<b>-</b>
	0-5	4	-	6	-	7	-	4	-	3	-	4	1	8	-	9	-	11	1
село Оболоння	6-14	10	-	11	-	12	-	22	-	21	1	28	1	32	-	32	1	40	1
	15-18	4	-	7	-	7	-	4	-	7	-	7	-	8	-	14	-	14	-
	19-35	21	-	25	1	24	1	28	-	24	-	27	-	49	-	49	1	51	1
	36-59	79	-	76	1	71	1	79	-	79	1	77	1	158	-	155	2	148	2
	60+	103	-	98	1	94	2	62	2	60	2	58	2	165	2	158	3	152	4

Назва населеного пункту	Вікова група, повних років	Жінки						Чоловіки						Разом					
		на 01.01.2022		на 01.01.2023		на 01.01.2024		на 01.01.2022		на 01.01.2023		на 01.01.2024		на 01.01.2022		на 01.01.2023		на 01.01.2024	
		Постійні мешканці	ВПО (прийняті)	Постійні мешканці	ВПО (прийняті)	Постійні мешканці	ВПО (прийняті)	Постійні мешканці	ВПО (прийняті)	Постійні мешканці	ВПО (прийняті)	Постійні мешканці	ВПО (прийняті)	Постійні мешканці	ВПО (прийняті)	Постійні мешканці	ВПО (прийняті)	Постійні мешканці	ВПО (прийняті)
	<b>Всього</b>	<b>221</b>	<b>-</b>	<b>223</b>	<b>2</b>	<b>215</b>	<b>4</b>	<b>199</b>	<b>2</b>	<b>194</b>	<b>4</b>	<b>201</b>	<b>5</b>	<b>420</b>	<b>2</b>	<b>417</b>	<b>7</b>	<b>416</b>	<b>9</b>
село Будище	0-5	2	-	2	2	2	-	3	-	1	4	1	1	5	-	3	6	3	1
	6-14	12	-	17	3	13	-	7	-	12	-	7	1	19	-	29	3	20	1
	15-18	4	-	6	1	4	-	6	-	4	-	2	-	10	-	10	1	6	-
	19-35	7	-	5	5	10	1	18	-	6	1	7	1	25	-	11	6	17	2
	36-59	13	1	27	12	29	3	15	-	25	1	27	-	28	1	52	13	56	3
	60+	49	-	37	9	41	6	29	-	19	3	23	3	78	-	56	12	64	9
	<b>Всього</b>	<b>87</b>	<b>1</b>	<b>94</b>	<b>32</b>	<b>99</b>	<b>10</b>	<b>78</b>	<b>-</b>	<b>67</b>	<b>9</b>	<b>67</b>	<b>6</b>	<b>165</b>	<b>1</b>	<b>161</b>	<b>41</b>	<b>166</b>	<b>16</b>
село Городище	0-5	6	-	5	4	4	1	3	-	2	3	3	2	9	-	7	7	7	3
	6-14	9	-	10	6	9	1	8	-	9	7	9	-	17	-	19	10	18	1
	15-18	5	-	5	2	3	-	2	-	1	-	3	-	7	-	6	5	6	-
	19-35	6	-	6	9	12	2	7	-	9	2	14	-	13	-	15	9	26	1
	36-59	42	-	40	13	35	-	36	1	34	4	30	1	78	1	74	23	65	2
	60+	47	-	49	5	50	1	25	-	27	3	29	1	72	-	76	10	79	3
	<b>Всього</b>	<b>115</b>	<b>-</b>	<b>115</b>	<b>39</b>	<b>113</b>	<b>5</b>	<b>81</b>	<b>1</b>	<b>82</b>	<b>19</b>	<b>88</b>	<b>4</b>	<b>196</b>	<b>1</b>	<b>197</b>	<b>64</b>	<b>201</b>	<b>10</b>
село Придеснянське	0-5	1	-	1	-	0	-	3	-	3	-	1	-	4	-	4	-	1	-
	6-14	4	-	4	-	5	-	4	-	4	3	5	1	8	-	8	3	10	1
	15-18	2	-	2	-	2	-	3	-	2	-	2	-	5	-	4	-	4	-
	19-35	5	-	4	-	4	-	1	-	1	1	3	-	6	-	5	1	7	-
	36-59	13	-	13	3	15	2	10	-	12	2	14	-	23	-	25	6	29	2
	60+	26	-	27	2	26	2	17	-	17	2	15	1	43	-	44	4	41	3
	<b>Всього</b>	<b>51</b>	<b>-</b>	<b>51</b>	<b>5</b>	<b>52</b>	<b>4</b>	<b>38</b>	<b>-</b>	<b>39</b>	<b>8</b>	<b>40</b>	<b>2</b>	<b>89</b>	<b>-</b>	<b>90</b>	<b>14</b>	<b>92</b>	<b>6</b>
село Поліське	0-5	5	-	6	-	2	-	5	-	4	-	2	-	10	-	10	-	4	-
	6-14	11	-	10	-	7	-	5	-	4	-	4	-	16	-	14	-	11	-
	15-18	-	-	1	-	2	-	1	-	1	-	1	-	1	-	2	-	3	-
	19-35	14	-	14	1	14	-	17	-	17	-	12	-	31	-	31	1	26	-
	36-59	44	-	44	1	39	-	50	-	50	-	49	-	94	-	94	1	88	-
	60+	95	-	91	1	87	-	54	-	49	-	46	-	149	-	140	1	133	-
	<b>Всього</b>	<b>169</b>	<b>-</b>	<b>166</b>	<b>3</b>	<b>151</b>	<b>-</b>	<b>132</b>	<b>-</b>	<b>125</b>	<b>-</b>	<b>114</b>	<b>-</b>	<b>301</b>	<b>-</b>	<b>291</b>	<b>3</b>	<b>265</b>	<b>-</b>
село Горохове	0-5	1	-	1	-	-	-	-	-	-	-	-	-	1	-	1	-	-	-
	6-14	2	-	2	-	3	-	1	-	1	-	1	-	3	-	3	-	4	-
	15-18	1	-	1	-	1	-	-	-	-	-	-	-	1	-	1	-	1	-
	19-35	1	-	1	-	1	-	1	-	1	-	1	-	2	-	2	-	2	-
	36-59	10	-	10	-	10	-	9	-	9	-	9	-	19	-	19	-	19	-
	60+	12	-	11	-	9	-	10	-	9	-	8	-	22	-	20	-	17	-
	<b>Всього</b>	<b>27</b>	<b>-</b>	<b>26</b>	<b>-</b>	<b>24</b>	<b>-</b>	<b>21</b>	<b>-</b>	<b>20</b>	<b>-</b>	<b>19</b>	<b>-</b>	<b>48</b>	<b>-</b>	<b>46</b>	<b>-</b>	<b>43</b>	<b>-</b>
село Карацюбіне	0-5	1	-	1	-	1	-	-	-	-	-	-	-	1	-	1	-	1	-
	6-14	3	-	3	-	2	-	2	-	2	-	2	-	5	-	5	-	4	-
	15-18	1	-	1	-	2	-	-	-	-	-	-	-	1	-	1	-	2	-
	19-35	-	-	-	-	-	-	2	-	2	-	2	-	2	-	2	-	2	-
	36-59	8	-	8	-	8	-	10	-	9	-	9	-	18	-	17	-	17	-
	60+	12	-	12	-	11	-	8	-	8	1	7	1	20	-	20	1	18	1
	<b>Всього</b>	<b>25</b>	<b>-</b>	<b>25</b>	<b>-</b>	<b>24</b>	<b>-</b>	<b>22</b>	<b>-</b>	<b>21</b>	<b>1</b>	<b>20</b>	<b>1</b>	<b>47</b>	<b>-</b>	<b>46</b>	<b>1</b>	<b>24</b>	<b>1</b>
село	0-5	-	-	-	-	-	-	-	-	-	-	-	-	-	-	-	-	-	-

Назва населеного пункту	Вікова група, повних років	Жінки						Чоловіки						Разом					
		на 01.01.2022		на 01.01.2023		на 01.01.2024		на 01.01.2022		на 01.01.2023		на 01.01.2024		на 01.01.2022		на 01.01.2023		на 01.01.2024	
		Постійні мешканці	ВПО (прийняті)	Постійні мешканці	ВПО (прийняті)	Постійні мешканці	ВПО (прийняті)	Постійні мешканці	ВПО (прийняті)	Постійні мешканці	ВПО (прийняті)	Постійні мешканці	ВПО (прийняті)	Постійні мешканці	ВПО (прийняті)	Постійні мешканці	ВПО (прийняті)	Постійні мешканці	ВПО (прийняті)
Новоселиця	6-14	-	-	-	-	-	-	-	-	-	-	-	-	-	-	-	-	-	-
	15-18	-	-	-	-	-	-	-	-	-	-	-	-	-	-	-	-	-	-
	19-35	-	-	-	-	-	-	-	-	-	-	-	-	-	-	-	-	-	-
	36-59	1	-	1	-	1	-	1	-	1	-	1	-	1	-	2	-	2	-
	60+	-	-	-	-	-	-	1	-	1	-	1	-	2	-	1	-	1	-
	<b>Всього</b>	<b>1</b>	<b>-</b>	<b>1</b>	<b>-</b>	<b>1</b>	<b>-</b>	<b>2</b>	<b>-</b>	<b>2</b>	<b>-</b>	<b>2</b>	<b>-</b>	<b>3</b>	<b>-</b>	<b>3</b>	<b>-</b>	<b>3</b>	<b>-</b>
село Дрібці	0-5	-	-	-	-	-	-	-	-	-	-	-	-	-	-	-	-	-	-
	6-14	2	-	2	-	-	-	-	-	-	-	-	-	2	-	2	-	-	-
	15-18	-	-	-	-	-	-	-	-	-	-	-	-	-	-	-	-	-	-
	19-35	1	-	1	-	-	-	-	-	-	-	-	-	1	-	1	-	-	-
	36-59	-	-	-	-	-	-	1	-	1	-	-	-	1	-	1	-	-	-
	<b>Всього</b>	<b>4</b>	<b>-</b>	<b>4</b>	<b>-</b>	<b>-</b>	<b>-</b>	<b>1</b>	<b>-</b>	<b>1</b>	<b>-</b>	<b>-</b>	<b>-</b>	<b>5</b>	<b>-</b>	<b>5</b>	<b>-</b>	<b>-</b>	<b>-</b>
село Риботин	0-5	17	-	18	3	15	4	17	-	14	3	13	2	34	-	14	5	28	6
	6-14	60	-	69	2	55	3	56	-	52	2	48	3	116	-	52	5	103	6
	15-18	54	-	32	-	39	2	47	-	27	-	31	-	101	-	27	-	70	2
	19-35	106	-	112	5	119	5	99	-	96	1	91	1	205	-	96	6	210	6
	36-59	116	-	129	6	162	7	124	-	143	-	161	-	240	-	143	6	323	7
	<b>Всього</b>	<b>482</b>	<b>-</b>	<b>506</b>	<b>16</b>	<b>520</b>	<b>23</b>	<b>412</b>	<b>-</b>	<b>409</b>	<b>9</b>	<b>412</b>	<b>10</b>	<b>894</b>	<b>-</b>	<b>409</b>	<b>25</b>	<b>932</b>	<b>33</b>
село Сохачі	0-5	3	-	2	-	3	-	-	-	-	-	-	-	3	-	2	-	3	-
	6-14	4	-	4	2	3	2	6	-	-	-	7	-	10	-	4	2	10	2
	15-18	3	-	3	-	2	-	3	-	4	1	3	1	6	-	7	1	5	1
	19-35	35	-	29	1	27	1	65	-	56	-	45	-	100	-	85	1	72	1
	36-59	60	-	51	-	47	-	56	-	52	1	56	1	116	-	103	1	103	1
	<b>Всього</b>	<b>171</b>	<b>-</b>	<b>170</b>	<b>3</b>	<b>166</b>	<b>3</b>	<b>167</b>	<b>-</b>	<b>159</b>	<b>3</b>	<b>159</b>	<b>3</b>	<b>338</b>	<b>-</b>	<b>329</b>	<b>6</b>	<b>325</b>	<b>6</b>
село Подоляки	0-5	-	-	-	-	-	-	-	-	-	-	-	-	-	-	-	-	-	-
	6-14	1	-	1	-	3	-	1	-	-	-	2	-	2	-	1	-	5	-
	15-18	2	-	2	-	-	-	-	-	2	-	-	-	2	-	4	-	-	-
	19-35	4	-	3	-	3	-	4	-	2	-	3	-	8	-	5	-	6	-
	36-59	6	-	4	-	3	-	3	-	4	-	7	-	9	-	8	-	10	-
	<b>Всього</b>	<b>22</b>	<b>-</b>	<b>21</b>	<b>-</b>	<b>18</b>	<b>-</b>	<b>15</b>	<b>-</b>	<b>18</b>	<b>-</b>	<b>21</b>	<b>-</b>	<b>37</b>	<b>-</b>	<b>39</b>	<b>-</b>	<b>39</b>	<b>-</b>
село Станове	0-5	-	-	-	-	-	-	-	-	-	-	-	-	-	-	-	-	-	-
	6-14	-	-	-	-	-	-	-	-	-	-	-	-	-	-	-	-	-	-
	15-18	-	-	-	-	-	-	-	-	-	-	-	-	-	-	-	-	-	-
	19-35	-	-	-	-	-	-	1	-	1	-	-	-	1	-	1	-	-	-
	36-59	-	-	-	-	-	-	-	-	-	-	-	-	-	-	-	-	-	-
	<b>Всього</b>	<b>1</b>	<b>-</b>	<b>1</b>	<b>-</b>	<b>1</b>	<b>-</b>	<b>3</b>	<b>-</b>	<b>3</b>	<b>-</b>	<b>1</b>	<b>-</b>	<b>4</b>	<b>-</b>	<b>4</b>	<b>-</b>	<b>2</b>	<b>-</b>
село Рождественське	0-5	8	2	2	-	5	-	4	-	3	-	2	-	12	2	5	-	7	-
	6-14	20	-	22	2	21	-	17	-	17	1	13	-	37	-	39	3	34	-
	15-18	21	-	18	-	23	1	14	-	19	1	17	-	35	-	37	1	40	1

Назва населеного пункту	Вікова група, повних років	Жінки						Чоловіки						Разом					
		на 01.01.2022		на 01.01.2023		на 01.01.2024		на 01.01.2022		на 01.01.2023		на 01.01.2024		на 01.01.2022		на 01.01.2023		на 01.01.2024	
		Постійні мешканці	ВПО (прийняті)	Постійні мешканці	ВПО (прийняті)	Постійні мешканці	ВПО (прийняті)	Постійні мешканці	ВПО (прийняті)	Постійні мешканці	ВПО (прийняті)	Постійні мешканці	ВПО (прийняті)	Постійні мешканці	ВПО (прийняті)	Постійні мешканці	ВПО (прийняті)	Постійні мешканці	ВПО (прийняті)
	19-35	44	-	38	1	36	1	38	-	37	-	41	-	82	-	75	1	77	1
	36-59	191	-	194	1	195	1	125	-	128	-	131	-	316	-	322	1	326	1
	60+	182	-	186	-	183	-	159	-	154	-	161	-	341	-	340	-	344	-
	<b>Всього</b>	<b>466</b>	<b>2</b>	<b>460</b>	<b>4</b>	<b>463</b>	<b>3</b>	<b>357</b>	<b>-</b>	<b>358</b>	<b>-</b>	<b>365</b>	<b>-</b>	<b>823</b>	<b>2</b>	<b>818</b>	<b>6</b>	<b>828</b>	<b>3</b>
село Синявка	0-5	-	-	-	-	-	-	-	-	-	-	-	-	-	-	-	-	-	-
	6-14	1	-	1	-	1	-	-	-	-	-	-	-	-	-	1	-	1	-
	15-18	5	-	0	-	0	-	-	-	-	-	-	-	5	-	-	-	-	-
	19-35	2	-	5	-	4	-	1	-	1	-	1	-	3	-	6	-	5	-
	36-59	3	-	5	-	6	-	5	-	5	-	4	-	8	-	10	-	10	-
	60+	20	-	19	-	19	-	9	-	7	-	8	-	29	-	26	-	27	-
	<b>Всього</b>	<b>31</b>	<b>-</b>	<b>30</b>	<b>-</b>	<b>30</b>	<b>-</b>	<b>15</b>	<b>-</b>	<b>13</b>	<b>2</b>	<b>13</b>	<b>-</b>	<b>46</b>	<b>-</b>	<b>43</b>	<b>-</b>	<b>43</b>	<b>-</b>
село Накот	0-5	-	-	-	-	-	-	-	-	-	-	-	-	-	-	-	-	-	-
	6-14	-	-	-	-	-	-	-	-	-	-	-	-	-	-	-	-	-	-
	15-18	1	-	2	-	1	-	-	-	-	-	-	-	1	-	2	-	1	-
	19-35	1	-	1	-	2	-	1	-	1	-	1	-	2	-	2	-	3	-
	36-59	5	-	2	-	1	-	-	-	-	-	-	-	5	-	2	-	1	-
	60+	13	-	15	-	16	-	4	-	3	-	3	-	17	-	8	-	19	-
	<b>Всього</b>	<b>20</b>	<b>-</b>	<b>20</b>	<b>-</b>	<b>20</b>	<b>-</b>	<b>5</b>	<b>-</b>	<b>4</b>	<b>-</b>	<b>4</b>	<b>-</b>	<b>25</b>	<b>-</b>	<b>24</b>	<b>-</b>	<b>24</b>	<b>-</b>
село Єгорівка	0-5	-	-	-	-	-	-	-	-	-	-	-	-	-	-	-	-	-	-
	6-14	-	-	-	-	-	-	-	-	-	-	-	-	-	-	-	-	-	-
	15-18	-	-	-	-	-	-	-	-	-	-	-	-	-	-	-	-	-	-
	19-35	-	-	-	-	-	-	-	-	-	-	-	-	-	-	-	-	-	-
	36-59	-	-	-	-	-	-	1	-	1	-	1	-	1	-	2	-	1	-
	60+	2	-	1	-	1	-	-	-	-	-	-	-	2	-	-	-	1	-
	<b>Всього</b>	<b>2</b>	<b>-</b>	<b>1</b>	<b>-</b>	<b>1</b>	<b>-</b>	<b>1</b>	<b>-</b>	<b>1</b>	<b>-</b>	<b>1</b>	<b>-</b>	<b>3</b>	<b>-</b>	<b>2</b>	<b>-</b>	<b>2</b>	<b>-</b>
селище Груді	0-5	-	-	-	-	-	-	-	-	-	-	-	-	-	-	-	-	-	-
	6-14	-	-	-	-	-	-	-	-	-	-	-	-	-	-	-	-	-	-
	15-18	-	-	-	-	-	-	1	-	-	-	-	-	1	-	-	-	-	-
	19-35	1	-	-	-	-	-	-	-	1	-	1	-	1	-	1	-	1	-
	36-59	1	-	2	-	1	-	-	-	-	-	-	-	1	-	2	-	1	-
	60+	2	-	2	-	2	-	2	-	2	-	2	-	4	-	4	-	4	-
	<b>Всього</b>	<b>4</b>	<b>-</b>	<b>4</b>	<b>-</b>	<b>3</b>	<b>-</b>	<b>3</b>	<b>-</b>	<b>3</b>	<b>-</b>	<b>3</b>	<b>-</b>	<b>7</b>	<b>-</b>	<b>7</b>	<b>-</b>	<b>6</b>	<b>-</b>
село Шабаліні в	0-5	21	-	21	-	18	-	23	-	21	2	22	1	44	-	42	2	40	2
	6-14	50	-	49	1	46	1	25	-	26	-	24	1	75	-	75	1	70	1
	15-18	21	-	25	3	23	3	11	-	18	1	19	1	32	-	43	4	42	4
	19-35	65	-	71	1	82	1	63	-	60	-	62	-	128	-	131	1	144	1
	36-59	132	1	137	3	141	3	124	1	127	1	125	1	256	2	264	4	266	4
	60+	316	1	306	1	297	1	103	1	106	2	105	2	419	2	412	3	402	3
	<b>Всього</b>	<b>605</b>	<b>2</b>	<b>609</b>	<b>9</b>	<b>597</b>	<b>9</b>	<b>349</b>	<b>2</b>	<b>358</b>	<b>6</b>	<b>357</b>	<b>6</b>	<b>954</b>	<b>4</b>	<b>967</b>	<b>15</b>	<b>964</b>	<b>15</b>
село Мохове	0-5	-	-	-	-	-	-	-	-	-	-	-	-	-	-	-	-	-	-
	6-14	-	-	-	-	-	-	-	-	-	-	-	-	-	-	-	-	-	-
	15-18	-	-	-	-	-	-	-	-	-	-	-	-	-	-	-	-	-	-
	19-35	-	-	-	-	-	-	-	-	-	-	-	-	-	-	-	-	-	-
	36-59	-	-	-	-	-	-	-	-	-	-	-	-	-	-	-	-	-	-

Назва населеного пункту	Вікова група, повних років	Жінки						Чоловіки						Разом					
		на 01.01.2022		на 01.01.2023		на 01.01.2024		на 01.01.2022		на 01.01.2023		на 01.01.2024		на 01.01.2022		на 01.01.2023		на 01.01.2024	
		Постійні мешканці	ВПО (прийняті)	Постійні мешканці	ВПО (прийняті)	Постійні мешканці	ВПО (прийняті)	Постійні мешканці	ВПО (прийняті)	Постійні мешканці	ВПО (прийняті)	Постійні мешканці	ВПО (прийняті)	Постійні мешканці	ВПО (прийняті)	Постійні мешканці	ВПО (прийняті)	Постійні мешканці	ВПО (прийняті)
		60+	-	-	-	-	-	-	-	-	-	-	-	-	-	-	-	-	-
	<b>Всього</b>	-	-	-	-	-	-	-	-	-	-	-	-	-	-	-	-	-	-
<b>Разом по громаді</b>		<b>8065</b>	<b>68</b>	<b>7938</b>	<b>728</b>	<b>7833</b>	<b>655</b>	<b>7039</b>	<b>67</b>	<b>6898</b>	<b>402</b>	<b>6754</b>	<b>360</b>	<b>15104</b>	<b>135</b>	<b>14836</b>	<b>1130</b>	<b>14587</b>	<b>1015</b>